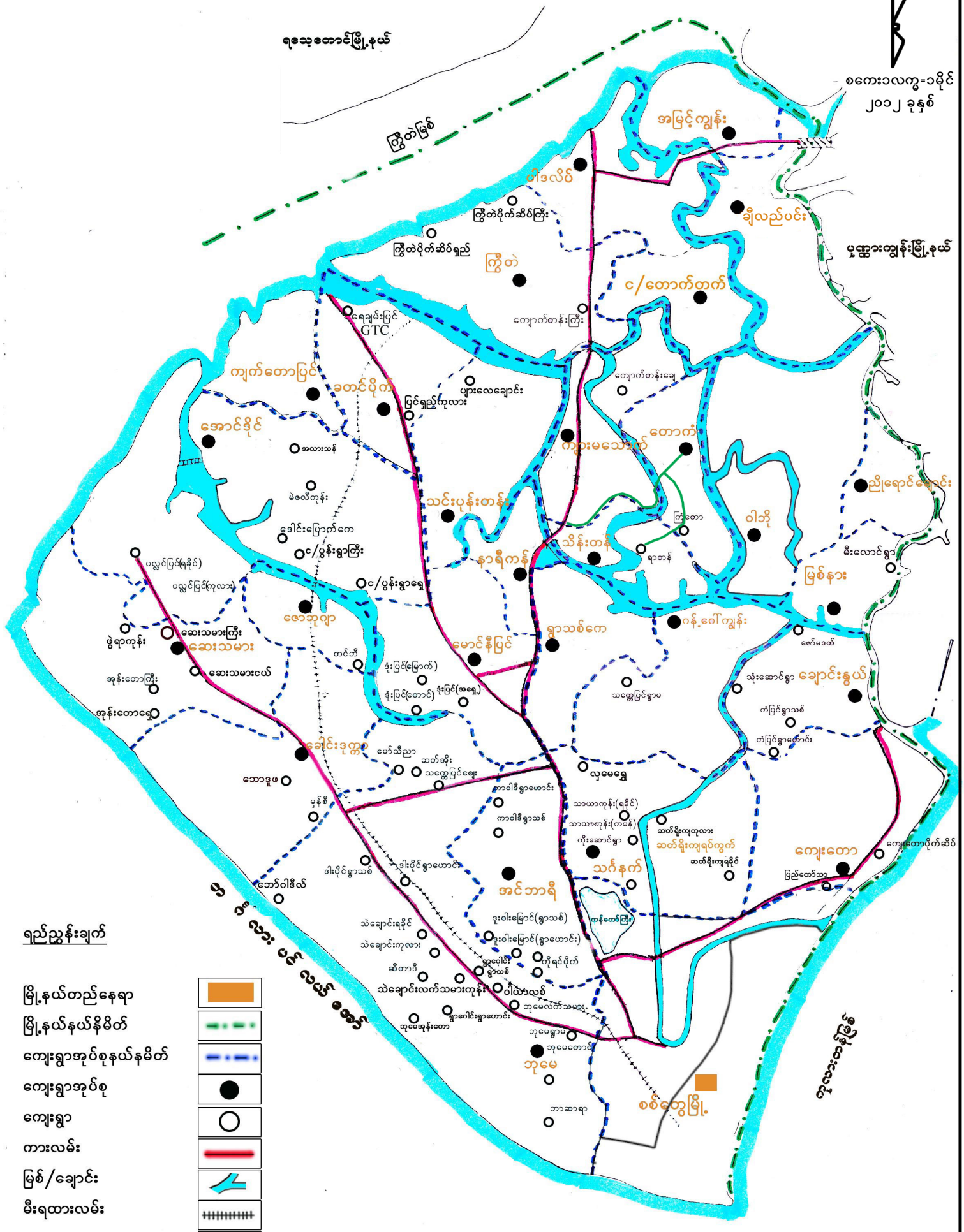


# ခစ်တွေမြို့နယ်မြေပုံ



ရခေသတောင်မြို့နယ်

စကေး=၁လက်မ=၁မိုင်  
၂၀၁၂ ခုနှစ်



## ရည်ညွှန်းချက်

မြို့နယ်တည်နေရာ

မြို့နယ်နယ်နိမိတ်

ကျေးရွာအုပ်စုနယ်နိမိတ်

ကျေးရွာအုပ်စု










ကျေးရွာ

ကားလမ်း


မြစ်/ချောင်း

မီးရထားလမ်း

ကျေးရွာချင်းဆက်လမ်း

-  မြို့နယ်တည်နေရာ
-  မြို့နယ်နယ်နိမိတ်
-  ကျေးရွာအုပ်စုနယ်နိမိတ်
-  ကျေးရွာအုပ်စု
-  ကျေးရွာ
-  ကားလမ်း
-  မြစ်/ချောင်း
-  မီးရထားလမ်း
-  ကျေးရွာချင်းဆက်လမ်း

# စစ်တွေမြို့အကွက်ဈေးမြေပုံ



- စက်ရုံလမ်း
- ရွှေပြားရွေးလမ်း
- ခေါင်းလောင်းကျောင်းလမ်း
- အောင်စံဝေလမ်း
- ရဲကျော်သူကျောင်းလမ်း
- ကျော်စံရီလမ်း
- ဖျော့လမ်း
- မောင်ရွှေလှိုင်လမ်း
- ရွာကြီးလမ်း
- မောင်မြထွန်းလမ်း
- စစ်ကလမ်း
- မိနီလမ်း
- ငယ်နီလမ်း
- ဦးဥက္ကလမ်း
- ရွှေဘန်းလမ်း
- ထီးတန်းလမ်း
- တောင်ဌာနလမ်း
- ကုန်သည်လမ်း
- ရွှေလမ်း
- ရွှေထွင်းလမ်း
- ဓာတ်ကြည့်တိုက်လမ်း
- အတောက်ရုံလမ်း
- သာဘန်းလမ်း
- ကျောင်းကြီးလမ်း
- မေထုလမ်း
- ဇောစီလမ်း
- ရွှေခင်းသာလမ်း
- ပြည်တောင်စုလမ်း
- ထောင်လမ်း
- ကင်းထောက်လမ်း

ဘ ဝီ လား ဝတ် ယယ် အော်

စစ်တွေမြို့

စစ်တွေမြို့နယ်ဒေသဆိုင်ရာအချက်အလက်များ

အခန်း(၁)

နိဒါန်းနှင့်ဒေသ သမိုင်း

၁။ အထွေထွေအုပ်ချုပ်ရေးဦးစီးဌာနသည် တရားဥပဒေစိုးမိုးရေး၊ ရပ်ရွာအေးချမ်းသာယာရေး၊ ဒေသဖွံ့ဖြိုးရေးနှင့်ပြည်သူ့အကျိုးပြုဆောင်ရွက်ရေးဟူသောရည်မှန်းချက်တာဝန်များကို အောင်မြင်အောင် ဆောင်ရွက် လျက်ရှိပါသည်။အထွေထွေအုပ်ချုပ်ရေးဦးစီးဌာနတွင် တာဝန်ထမ်းဆောင်ကြသည့် အဆင့်ဆင့်သောအရာထမ်း၊ အမှုထမ်းများသည် ရုံးချုပ်အဆင့်မှ အောက်ခြေ ရပ်ကွက်/ကျေးရွာအုပ်စုအဆင့်အထိ အထွေထွေအုပ်ချုပ်ရေးဦးစီးဌာနရုံးအသီးသီးတွင်တာဝန်ထမ်းဆောင်ကြရပြီး နိုင်ငံတော်အုပ်ချုပ်ရေးယန္တရား ချောမွေ့စွာလည်ပတ်ရေးတွင် ပါဝင်ဆောင်ရွက်ခြင်း၊ ဝန်ကြီးဌာန၏ရည်မှန်းချက်တာဝန်များ၊ အခြားဝန်ကြီးဌာနမှပေးအပ်သောတာဝန်များ နှင့်ဒေသဆိုင်ရာအစိုးရအဖွဲ့များမှ ပေးအပ်သော လုပ်ငန်းတာဝန်များကို ကျေပွန်စွာထမ်းဆောင်နေကြရသည်ဖြစ်ရာဒေသဆိုင်ရာအချက်အလက်များပြုစုထားရှိခြင်းသည် များစွာအရေးပါလာပါသည်။ ဒေသဆိုင်ရာအချက်အလက်များ ပြုစုခြင်းဖြင့် မိမိတို့၏လုပ်ငန်းဆောင်ရွက်ရာတွင် အထောက်အကူပြုသကဲ့သို့ အကြီးအကဲများနယ်မြေသို့ကွင်းဆင်းရာတွင် နယ်မြေ၏အချက်အလက်များကိုလွယ် ကူစွာသိရှိနိုင်မည်ဖြစ်ပါသည်။ ဤစာအုပ်သည် စစ်တွေမြို့နယ်၏ ဒေသဆိုင်ရာအချက်အလက်များ ၂၀၁၉ခုနှစ် အစီရင်ခံသည့် ကာလအတွင်းသက်ဆိုင်ရာဌာနအသီးသီးမှပေးပို့သောကိန်းဂဏန်း များနှင့်အညီ ပြုစုတင်ပြထားခြင်းဖြစ်ပါသည်။

ဒေသသမိုင်းအကျဉ်း

၂။ စစ်တွေမြို့နယ်သည် ၁၈၂၄ ခုနှစ်၊ အင်္ဂလိပ်-မြန်မာ ပထမစစ်ပွဲဖြစ်ပြီးနောက်၁၈၂၆ခုနှစ်ဖေဖော်ဝါရီလ(၂၄)ရက်နေ့တွင် ရခိုင်ပြည်နယ်သည်ဗြိတိသျှ လက်အောက်သို့ ကျရောက်ခဲ့ရသည်။ ဗြိတိသျှတို့သည်

မြောက်ဦးမြို့တွင်အုပ်ချုပ်ရေးအခြေပြုရာမှရာသီဥတုမညီမျှ၍ နေရာသစ် ရှာဖွေရာရေမြေကောင်း မွန်၍ပင်လယ်လေ ကောင်းမွန်စွာရရှိနိုင်သော ကုလားတန် မြစ်၏အနောက် ဘက်တွင်ကျွန်းဖြစ်သော ကုလားတန် မြစ်ဝ၊ မယူမြစ်ဝတို့ဆုံရာ ယခင်ကစစ်ရေး စစ်ရာ အချက်အချာကျသည့် စစ်တွေမြို့သို့ ရွှေ့ပြောင်းအခြေစိုက်ခဲ့သည်။ ရှေးယခင်က ထိုကျွန်းကို စစ်တဲစခန်းချရာအဖြစ်အသုံးပြုခဲ့ကြသဖြင့်မူလစစ်တဲဆိုသည့် ဝေါဟာရ မှစစ်တေး၊ ထိုမှတစ်ဆင့် စစ်တွေဟုပြောင်းလဲလာခြင်း ဖြစ်သည်။ တဖန် စစ်တွေမြို့၏အနောက်ဘက် ( ၂ ) မိုင်ခန့်အကွာတွင် အာကျိပ်တော် (အာကျပ်တော်)ကုန်းရှိလေသည်။ အာကျိတ်တော်ကုန်း၏ မူလစကားမှာ အံကျိမ်းမှအာကျိတ်၊ အာကျိတ်မှအာကျပ်ဟူ၍တွင်လာခဲ့၍ ရှေးမှတ်တမ်း အချို့တွင်အာကျပ်ဟုတွေ့ရသည်။ အင်္ဂလိပ်တို့ စစ်တွေကို တည်ထောင် သောအခါ အာကျပ်တော်ကုန်းရှိသည်ကို အစွဲပြု၍ (AKYAB)ဟု ခေါ်ခဲ့ ခြင်းဖြစ်သည်။ စစ်တွေကို (SITTWE)အမည်သို့ ပြောင်းလဲခေါ်ဝေါ်ကြ ပါသည်။ စစ်တွေမြို့နယ် အထွေထွေ အုပ်ချုပ်ရေးဦးစီးဌာနသည် စစ်တွေမြို့၊ ကျေးပင်ကြီးရပ်ကွက်၊ ကမ်းနားလမ်းတွင်ရုံးဖွင့်လှစ်ဆောင်ရွက်လျက်ရှိခဲ့ ပါသည်။ ၁၉၉၃ခုဧပြီလမှစ၍ ပြည်နယ်အထွေထွေအုပ်ချုပ်ရေးဦးစီးဌာန ရုံးအောက်ထပ်၌ ရုံးဖွင့်လှစ် ဆောင်ရွက်လျက်ရှိပြီး ယခုအခါ စစ်တွေမြို့ ဆတ်ရိုးကျရပ်ကွက်၊ စုပေါင်းရုံး၌(၁၇-၁၀-၂၀၁၇) ရက်နေ့ တွင်ရုံးဖွင့်လှစ် ဆောင်ရွက်လျက်ရှိပါသည်။

**အခန်း(၂)**

**ပထဝီဝင်အနေအထား**

**တည်နေရာအကျယ်အဝန်း**

၃။ စစ်တွေမြို့နယ်သည်မြောက်လတ္တီတွဒ် ၂၀ ဒီဂရီ ၀၆မိနစ် ၀၄ စက္ကန့် နှင့်၂၀ဒီဂရီ၀၆မိနစ်၊ ၀၈ စက္ကန့်အကြား အရှေ့လောင်ဂျီတွဒ် ၉၂ ဒီဂရီ ၂၅စက္ကန့်နှင့်၉၂ ဒီဂရီ၅၅မိနစ်၊ ၃၆ စက္ကန့်အကြားတွင် တည်ရှိပါသည်။ အရှေ့မှအနောက်သို့(၉.၈၈)မိုင်နှင့်တောင်မှမြောက်သို့(၁၃.၂၄)မိုင်ရှည်လျား

သည်။ မြို့နယ်နှင့်မြို့တို့၏ဧရိယာစတုရန်းမိုင်မှာ အောက်ပါအတိုင်းဖြစ်ပါသည်-

စဉ်	မြို့နယ်	မြို့ဧရိယာ စတုရန်းမိုင်	ကျေးရွာအုပ်စုဧရိယာ စတုရန်းမိုင်	မြို့နယ်ဧရိယာ စတုရန်းမိုင်
၁	စစ်တွေ	၆	၈၃.၂၄	၈၉.၂၄

**နယ်နိမိတ်**

၄။ စစ်တွေမြို့နယ်၏အရှေ့ဘက်တွင်ပေါက်တောမြို့နယ်နှင့်ကုလားတန်မြစ်၊ တောင်ဘက်တွင် ဘင်္ဂလားပင်လယ်အော်နှင့် ထိစပ်လျက်ရှိပါသည်။အနောက်ဘက်တွင်ဘင်္ဂလားပင်လယ်အော်တို့နှင့်ထိစပ်လျက်ရှိပြီး မြောက်ဘက်တွင်ပုဏ္ဏားကျွန်းမြို့နယ်၊ ရသေ့တောင်မြို့နယ်တို့နှင့်နယ်နိမိတ်ထိစပ်လျက်ရှိပါသည်။

**မြေမျက်နှာသွင်ပြင်**

၅။ စစ်တွေမြို့နယ်သည် တောင်ကုန်း၊ တောင်တန်းများ မရှိဘဲ မြစ်ချောင်း၊အင်းအိုင်ပေါများပြီးမြေမျက်နှာသွင်ပြင်ညီညာသည့်ပင်လယ်ကမ်းခြေဒေသဖြစ်ပါသည်။

**ရေဆင်း**

၆။ စစ်တွေမြို့နယ်သည် မြစ်ချောင်းများပေါများပြီး ဒေသတစ်ခုဖြစ်ပြီးမြစ်ချောင်းများသည် အရှေ့မြောက်မှအနောက်တောင်သို့ စီးဆင်းလျက်ရှိပါသည်။ ထင်ရှားသော မြစ်များမှာ ကြွီတဲမြစ်၊ ကုလားတန်မြစ်တို့ဖြစ်ကြပါသည်။

**ပင်လယ်ရေမျက်နှာပြင်အထက်အမြင့်**

၇။ စစ်တွေမြို့နယ်တွင် တောင်ကုန်းတောင်တန်းများ မရှိဘဲမြစ်ချောင်းအင်းအိုင်ပေါများပြီး ပင်လယ်ရေမျက်နှာပြင်အထက် ( ၁၅ ) ပေအထက်တွင်တည်ရှိပါသည်။

အခန်း(၃)

ရာသီဥတုနှင့် သဘာဝပတ်ဝန်းကျင်

ရာသီဥတု

၈။ စစ်တွေမြို့နယ်တွင် ပူအိုက်စွတ်စိုသောရာသီဥတုရှိပြီး၊ အမြင့်ဆုံး အပူချိန်(၃၄.၅၀)နှင့် နိမ့်ဆုံးအပူချိန်မှာ(၁၄.၀၀)ဖြစ်ပါသည်။ နှစ်အလိုက် ဖြစ်ပေါ်ခဲ့သော မိုးရေချိန်နှင့်အပူချိန်မှာ အောက်ဖော်ပြပါ အတိုင်းဖြစ်ပါ သည်-

စဉ်	ခုနှစ်	မိုးရေချိန်		အပူချိန်	
		မိုးရွာ ရက်	စုစုပေါင်း မိုးရေချိန် (လက်မ)	နွေရာသီ ( C' )	ဆောင်းရာသီ ( C' )
				အမြင့်ဆုံး	အနိမ့်ဆုံး
၁	၂၀၁၅-၁၆	၁၂၁	၂၁၉.၆၂	၃၆.၀	၉.၁
၂	၂၀၁၆-၁၇	၁၃၃	၁၉၆.၈၅	၃၆.၅	၁၀.၀
၃	၂၀၁၇-၁၈	၁၄၀	၂၈၇.၂၁	၃၄.၄	၁၄.၈
၄	၂၀၁၈-၁၉	၁၂၉	၁၇၉.၄၃	၃၄.၀	၆.၅
၅	၂၀၁၉-၂၀	၉၄	၁၃၀.၀၈	၃၅.၅	၇.၈

သဘာဝပေါက်ပင်များ

၉။ စစ်တွေမြို့နယ်အတွင်း ပေါက်ရောက်သည့် သဘာဝ ပေါက်ပင် များမှာ ကျွန်း၊ ပျဉ်းကတိုး၊ သင်္ကန်း၊ ပင်လယ်ကမီ၊ ဓနိ၊ ပိတောက်၊ ကုက္ကို၊ ပြာပင်၊ ကျီးကန်း၊ ပြားတီး၊ ရေစိုး၊ (ကနစိုး)၊ လှမပင်များပေါက် ရောက်ပါသည်။

တောရိုင်းတိရစ္ဆာန်များ

၁၀။ စစ်တွေမြို့နယ်တွင် တောရိုင်းတိရစ္ဆာန်များမရှိပါ။

သဘာဝပတ်ဝန်းကျင်လက်ရှိအခြေအနေ

၁၁။ စစ်တွေမြို့နယ်အတွင်းရှိသဘာဝပတ်ဝန်းကျင်တောတောင်ရေမြေ များမပျက်စီးနိုင်ရေးအတွက် ဒေသခံပြည်သူများအားစည်းရုံးပြီးသဘာဝ ပတ်ဝန်းကျင်ထိန်းသိမ်းနိုင်ရေးအတွက် ဆောင်ရွက်လျက်ရှိပါသည်။

**သဘာဝပတ်ဝန်းကျင်ထိန်းသိမ်းရေးလုပ်ငန်းများ**

၁၂။ စစ်တွေမြို့နယ်တွင် တစ်အိမ်ထောင်ကျွန်း(၃)ပင်၊ ယူကလစ် (၂၀)ပင် နှင့်ကျေးရွာ သစ်မာစိုက်ခင်း(၁)ဧက အရိပ်ရပင်များစိုက်ပျိုးခြင်း၊ သစ်တောဝန်ထမ်းများ ကျေးရွာအရောက်ကွင်းဆင်းပြီး အသိပညာဟော ပြောပွဲများပြုလုပ်ခြင်း တို့ကို ဆောင်ရွက်လျက်ရှိပါသည်။

**သဘာဝဘေးအန္တရာယ်ကျရောက်မှု**

၁၃။ စစ်တွေမြို့နယ်သည်မြစ်ချောင်းများပေါများခြင်း၊ ပင်လယ်နှင့်နီး ကပ်စွာတည်ရှိခြင်းတို့ကြောင့် ဆူနာမီမုန်တိုင်းများ ကျရောက်နိုင်သော ဒေသတစ်ခုဖြစ်ပါသည်။ ၎င်းအပြင်အပူပိုင်းဒေသဖြစ်သည့်အတွက်မီးဘေး အန္တရာယ်များလည်းကျရောက်နိုင်ပါသည်။ ယင်းသို့သဘာဝဘေးအန္တရာယ် ကျရောက်လာပါက ကာကွယ်မှုလုပ်ငန်းများ ကိုကြိုတင်စီမံဆောင်ရွက် လျက် ရှိပါသည်။ စစ်တွေမြို့နယ် တွင် သဘာဝဘေးအန္တရာယ်ကျရောက်ခဲ့ မှုမှာအောက်ပါအတိုင်းဖြစ်ပါသည် -

စဉ်	အမျိုးအစား	ဖြစ်ပွား (ကြိမ်)	သေ/ပျောက် ဦးရေ	အဆောက်အဦး ပျက်စီးမှု	ဆုံးရှုံးမှု တန်ဖိုး (ကျပ်သန်း)
၁	မုန်တိုင်းဘေး	-	-	-	-
၂	ဆူနာမီဘေး	-	-	-	-
၃	ငလျင်ဘေး	-	-	-	-
၄	ရေဘေး	-	-	-	-
၅	မီးဘေး	၁၁	၆	နေအိမ်(၁၁)လုံး၊ IDP Camp(၁၅)၊ ဆိုင်ကယ်(၄၆)စီး၊ ဆိုက္ကား(၁)စီး	၄၀.၉၂
၆	လေဘေး	၂	-	နေအိမ်(၄၄)လုံး စာသင်ကျောင်း(၁၄)၊ ဆေးခန်း(၁)၊ဌာန(၁)	၂၈၉.၂၈
ပေါင်း		၁၃	-	-	၃၃၀.၂

အခန်း(၄)

လူဦးရေဆိုင်ရာအချက်အလက်များ

နေထိုင်သည့်တိုင်းရင်းသားလူမျိုးစုများ

၁၄။ စစ်တွေမြို့နယ်တွင် နေထိုင်ကြသော တိုင်းရင်းသားလူမျိုးစုများ မှာအောက်ပါအတိုင်းဖြစ်ပါသည်-

စဉ်	လူမျိုး	နေထိုင်သည့် လူဦးရေ	မြို့နယ်လူဦးရေ	မြို့နယ်လူဦးရေ၏ ရာခိုင်နှုန်း
၁	ကချင်	၁	၃၁၈၅၁၄	၀.၀၀
၂	ကယား	-	၃၁၈၅၁၄	၀.၀၀
၃	ကရင်	၁၅	၃၁၈၅၁၄	၀.၀၀
၄	ချင်း	၁၆၆	၃၁၈၅၁၄	၀.၀၅
၅	မွန်	၂	၃၁၈၅၁၄	၀.၀၀
၆	ဗမာ	၅၅၆	၃၁၈၅၁၄	၀.၁၇
၇	ရခိုင်	၁၄၄၇၇၃	၃၁၈၅၁၄	၄၅.၄၅
၈	ရှမ်း	-	၃၁၈၅၁၄	၀.၀၀
စုစုပေါင်း		၁၄၅၅၁၃	၃၁၈၅၁၄	၄၅.၆၈



အိမ်ခြေ၊ အိမ်ထောင်စု၊ လူဦးရေ

၁၅။ စစ်တွေမြို့နယ်၏ ၂၀၁၉ ခုနှစ် အစီရင်ခံသည့်ကာလအတွင်း လူဦးရေမှာ အောက်ပါအတိုင်းဖြစ်ပါသည် -

(က) အိမ်ခြေ၊ အိမ်ထောင်စု

စဉ်	အကြောင်းအရာ	အိမ်ခြေ	အိမ်ထောင်စု	ရပ်ကွက်	ကျေးရွာအုပ်စု	ကျေးရွာ
၁	မြို့နေ	၂၂၇၉၂	၂၄၅၅၀	၃၃	-	-
၂	ကျေးလက်နေ	၃၃၈၃၄	၃၈၂၆၃	-	၂၇	၈၈
	မြို့နယ်ချုပ်	၅၆၆၂၆	၆၂၈၁၃	၃၃	၂၇	၈၈

(ခ) လူဦးရေ

စဉ်	အကြောင်းအရာ	အသက်(၁၈)နှစ်အထက်			အသက်(၁၈)နှစ် အောက်			စုစုပေါင်း		
		ကျား	မ	ပေါင်း	ကျား	မ	ပေါင်း	ကျား	မ	ပေါင်း
၁	မြို့	၃၈၂၅၀	၄၂၃၃၅	၈၀၅၈၅	၂၂၀၈၅	၂၂၀၀၉	၄၄၀၉၄	၆၀၃၃၅	၆၄၃၄၄	၁၂၄၆၇၉
၂	ကျေးရွာ	၅၁၅၄၄	၅၄၅၃၃	၁၀၆၀၇၇	၄၃၉၈၁	၄၃၇၇၇	၈၇၇၅၈	၉၅၅၂၅	၉၈၃၁၀	၁၉၃၈၃၅
	မြို့နယ်ချုပ်	၈၉၇၉၄	၉၆၈၆၈	၁၈၆၆၆၂	၆၆၀၆၆၆	၆၅၇၈၆	၁၃၁၈၅၂	၁၅၅၈၆၀	၁၆၂၆၅၄	၃၁၈၅၁၄

လူဦးရေတိုးနှုန်းနှင့်ကျား/မအချိုး

၁၆။ စစ်တွေမြို့နယ်၏၂၀၁၉ - ခုနှစ် အစီရင်ခံသည့်ကာလအတွင်း လူဦးရေတိုးနှုန်းနှင့် ကျား/မ အချိုးမှာအောက်ပါအတိုင်းဖြစ်ပါသည်-

(က) လူဦးရေတိုးနှုန်းနှင့်ကျား/မအချိုး

စဉ်	စစ်တွေ	မူလ လူဦးရေ	ယခုနှစ် လူဦးရေ	တိုးလာ ဦးရေ	တိုး နှုန်း	ကျား/မအချိုး		
						ကျား	မ	အချိုး
၁	စစ်တွေ	၂၃၀၂၉၈	၃၁၈၅၁၄	၈၈၂၁၆	၂၇.၇	၁၅၅၈၆၀	၁၆၂၆၅၄	၁:၁.၀၄

(ခ) မွေးဖွား၊သေဆုံးနှုန်း၊ပြောင်းဝင်၊ပြောင်းထွက်လူဦးရေ

စဉ်	မြို့နယ်	မူလလူ ဦးရေ	မွေးဖွား ဦးရေ	သေဆုံး ဦးရေ	ပြောင်းဝင် ဦးရေ	ပြောင်းထွက် ဦးရေ	လက်ရှိ လူဦးရေ
၁	စစ်တွေ	၂၃၀၂၉၈	၂၂၀၅၄	၄၅၈၀၀	၁၇၉၈၁၆	၆၇၈၅၄	၃၁၈၅၁၅

ကိုးကွယ်သည့်ဘာသာ

၁၇။ စစ်တွေမြို့နယ်တွင်နေထိုင်ကြသူများ၏ကိုးကွယ်သည့် ဘာသာ အလိုက်လူဦးရေမှာအောက်ပါအတိုင်းဖြစ်ပါသည်-

စဉ်	မြို့နယ်	ဗုဒ္ဓဘာ သာ	ခရစ်ယာန် ဘာသာ	ဟိန္ဒူ ဘာသာ	အစ္စလာမ် ဘာသာ	နတ်	အခြား	ပေါင်း
	စစ်တွေ	၁၄၅၅၅	၁၆၆	၂၄၆၈	၁၇၀၃၅၅	-	-	၃၁၈၅၁၄
	မြို့နယ်ချုပ်	၁၄၅၅၅	၁၆၆	၂၄၆၈	၁၇၀၃၅၅	-	-	၃၁၈၅၁၄

နိုင်ငံခြားသားများနေထိုင်မှု

၁၈။ စစ်တွေမြို့နယ်အတွင်း နိုင်ငံခြားသားများနေထိုင်သူဦးရေမှာ အောက်ပါ အတိုင်း ဖြစ်ပါသည်-

စဉ်	မြို့နယ်	နိုင်ငံခြားသားများ						
		တရုတ်	အိန္ဒိယ	ပါကစ္စ တန်	ဘင်္ဂ လားဒေ့ရှ်	ထိုင်း	အခြား	ပေါင်း
၁	စစ်တွေ	-	၂၄၆၈	-	၁၇၀၃၅၅	-	၁၇၈	၁၇၃၀၀၁

၉  
အခန်း(၅)

အုပ်ချုပ်ရေးဆိုင်ရာအချက်အလက်များ

အုပ်ချုပ်ရေးနယ်မြေဖွဲ့စည်းမှု

၁၉။ စစ်တွေမြို့နယ်၏ အုပ်ချုပ်ရေးနယ်မြေ ဖွဲ့စည်းမှုအောက်ပါ အတိုင်းဖြစ်ပါသည်-

စဉ်	မြို့နယ်	မြို့	ရပ်ကွက်	ကျေးရွာအုပ်စု	ကျေးရွာ
၁	စစ်တွေ	-	၃၃	၂၇	၈၈

ရွေးကောက်ပွဲဆိုင်ရာကိစ္စရပ်များ

၂၀။ စစ်တွေမြို့နယ်၏ရွေးကောက်ပွဲဆိုင်ရာကိစ္စရပ်များအားအောက်ပါ အတိုင်း ဖော်ပြအပ်ပါသည်-

(က) မြို့နယ်ရွေးကောက်ပွဲကော်မရှင်အဖွဲ့ခွဲ အဖွဲ့ဝင်စာရင်း

စဉ်	အမည်	အလုပ်အကိုင်	တာဝန်
၁	ဦးစံသာမောင်	ပ-ဓါတ်ခွဲ(ငြိမ်း)အများယုံကြည်	ဥက္ကဋ္ဌ
၂	ဦးကျော်မင်း	ဦးစီးအရာရှိ(ငြိမ်း)၊အများယုံကြည်	အဖွဲ့ဝင်
၃	ဦးသာထွန်းအောင်	မြို့နယ်မန်နေဂျာ(ငြိမ်း)၊အများယုံကြည်	အဖွဲ့ဝင်
၄	ဦးလှရွှေ	ဦးစီးအရာရှိ(ငြိမ်း)၊အများယုံကြည်	အဖွဲ့ဝင်
၅	ဦးဖြူမောင်သိန်း	လ/ထညွှန်မှူး(ငြိမ်း)၊အများယုံကြည်	အဖွဲ့ဝင်
၆	ဒေါ်ဥမ္မာဝင်း	ကုန်သည်၊အများယုံကြည်	အဖွဲ့ဝင်
၇	ဦးကျော်သိန်း	ဒုမြို့နယ်အုပ်ချုပ်ရေးမှူး၊မြို့နယ်ထွေ/အုပ်	အဖွဲ့ဝင်
၈	ဒေါ်ခိုင်ဇင်	မြို့နယ်ဦးစီးမှူး၊မြို့နယ်ပြန်/ဆက်	အဖွဲ့ဝင်
၉	ဦးတင်အေး	မြို့နယ်ဦးစီးမှူး၊မြို့နယ်စိုက်ပျိုးရေး	အဖွဲ့ဝင်
၁၀	ဦးကျော်ခင်	မြို့နယ်ဦးစီးမှူး၊မြို့နယ်လဝက	အဖွဲ့ဝင်
၁၁	ဦးသန်းကျော်	မြို့နယ်ပညာရေးမှူး၊မြို့နယ်ပညာရေး	အဖွဲ့ဝင်
၁၂	DR.ကြည်ကြည်သာ	မြို့နယ်ဦးစီးမှူး၊မြို့နယ်ကျန်းမာရေး	အဖွဲ့ဝင်
၁၃	ဦးသန်းထွန်းမြင့်	မြို့နယ်ဥပဒေအရာရှိ၊မြို့နယ်ဥပဒေရုံး	အဖွဲ့ဝင်

စဉ်	အမည်	အလုပ်အကိုင်	တာဝန်
၁၄	ဒေါ်အေးနွယ်မြင့်	မြို့နယ်စာရင်းစစ်အရာရှိ၊မြို့နယ်စာရင်းစစ်	အဖွဲ့ဝင်
၁၅	ဦးကျော်မျိုးဌေး	အမှုအဆောင်အရာရှိ၊မြို့နယ်စည်ပင်	အဖွဲ့ဝင်
၁၆	ဦးသိုက်ဆန်း	မြို့နယ်ရွေးကောက်ပွဲအရာရှိ၊မြို့နယ်ရွေးကောက်ပွဲကော်မရှင်အဖွဲ့ခွဲရုံး	အတွင်းရေးမှူး

(ခ) ဆန္ဒမဲပေးပိုင်ခွင့်ရှိသူဦးရေ

စဉ်	မြို့နယ်	မြို့နယ်လူဦးရေ	ကျား	မ	ပေါင်း
၁	စစ်တွေ	၃၁၈၅၁၄	၈၉၇၉၄	၉၆၈၆၈	၁၈၆၆၆၂

(ဂ) နိုင်ငံရေးပါတီဝင်များ

စဉ်	ပါတီ	ဥက္ကဋ္ဌ	အမှုဆောင်ဦးရေ	ပါတီဝင်ဦးရေ
၁	ပြည်နိုင်ဖြိုး	ဒေါ်အေးမာခင်	၁၈	-
၂	တစည	ဦးဦးကျော်စိန်	၁၈	၁၅၀၀
၃	ရခိုင်အမျိုးသားပါတီ	ဦးအောင်ဌေး	၆၆	၁၀၀၀
၄	အမျိုးသားဒီမိုကရေစီအဖွဲ့ချုပ်	ဦးစံရွှေကျော်	၂၀	၅၀၀
၅	ရခိုင်မျိုးချစ်ပါတီ	ဦးဇော်ဝင်းထွန်း	-	၂၅၇

(ဃ) ရွေးချယ်ခံရသော လွှတ်တော်ကိုယ်စားလှယ်များ

စဉ်	လွှတ်တော်ကိုယ်စားလှယ်အမည်	ပါတီ/ တသီးပုဂ္ဂလအမည်	လွှတ်တော်အမည်
၁	ဦးမောင်သိန်းခိုင်	ရခိုင်အမျိုးသားပါတီ	ပြည်သူ့လွှတ်တော်
၂	ဦးဝေစိန်အောင်	ရခိုင်အမျိုးသားပါတီ	အမျိုးသားလွှတ်တော်
၃	ဦးအေးသိန်း	ရခိုင်အမျိုးသားပါတီ	ပြည်နယ်လွှတ်တော်(၁)
၄	ဦးကျော်ဇော်ဦး	တသီးပုဂ္ဂလ	ပြည်နယ်လွှတ်တော်(၂)

အခန်း(၆)

စီးပွားရေးဆိုင်ရာအချက်အလက်

စီးပွားရေးဆိုင်ရာခြုံငုံသုံးသပ်ချက်

၂၁။ စစ်တွေမြို့နယ်သည်ရခိုင်ဒေသအတွင်း တွင်တည်ရှိပြီးစီးပွားရေး အရဖွံ့ဖြိုးတိုးတက်မှုရှိသောသောမြို့နယ်တစ်ခုဖြစ်ပါသည်။မြို့နယ်အတွင်း ရှိဒေသခံပြည်သူလူထုသည်စိုက်ပျိုးရေးလုပ်ငန်းကိုအဓိကလုပ်ကိုင်ဆောင်ရွက်ကြပါသည်။ထို့အပြင်မွေးမြူရေးလုပ်ငန်းကိုလည်းစီးပွားဖြစ်လုပ်ကိုင်ကြပါသည်။ စစ်တွေ မြို့နယ်သည် အခြားပြည်နယ်နှင့်တိုင်းဒေသများသို့ ကုန်းလမ်း၊ ရေလမ်း၊ရေ ကြောင်းလမ်းများဖြင့် သွားလာနိုင်ပြီးလမ်းပန်းဆက်သွယ်ရေးကောင်းမွန်သော မြို့နယ်ဖြစ်ပါသည်။ မြို့နယ်၏ အဓိက ထွက်ကုန်များမှာဆန်စပါးနှင့်သားငါးဖြစ်ပြီး ရန်ကုန်နှင့်အခြား ဒေသများသို့အများဆုံးတင်ပို့ရောင်းချပါသည်။ စစ်တွေမြို့နယ် သည်ရန်ကုန်ဒေသမှ လူသုံးကုန်ပစ္စည်းများကို အဓိကတင်သွင်းရပါသည်။

မြေအသုံးချမှု

၂၂။ စစ်တွေမြို့နယ်၏မြေအမျိုးအစားအလိုက်အသုံးချထားသည့်ဧကမှာ -

စဉ်	မြေအမျိုးအစား	ဧရိယာ(ဧက)
၁	အသားတင်စိုက်ပျိုးမြေဧရိယာပေါင်း	၂၂၄၅၂
	(က) လယ်မြေဧရိယာ	၂၀၈၉၉
	(ခ) ယာမြေ	၃၆၈
	(ဂ) ကိုင်း/ကျွန်းမြေ	-
	(ဃ) ဥယျာဉ်မြေ	၁၁၁၃
	(င) ဓနိ	၇၂
	(စ)တောင်ယာမြေ	၃၆၈
၂	လှုပ်ထားမြေ	၉၄၈
၃	စားကျက်မြေ	၁၇၀၀
၄	စက်မှုလုပ်ငန်းသုံးမြေ	၇၀
၅	မြို့မြေ	၂၁၄၂

၆	ရွာမြေ	၁၁၀၀၆
၇	အခြားမြေ	-
၈	ကြိုးဝိုင်း/ကြိုးပြင်ကာကွယ်တောမြေ	-
၉	တောရိုးမြေ	-
၁၀	မြေရိုင်း	-
၁၁	စိုက်ပျိုးခြင်းမပြုနိုင်သောမြေ	၂၈၈၁၀

**ဆည်မြောင်းတာဝန်များနှင့် ဆည်ရေသောက်ဧရိယာ**

၂၃။ စစ်တွေမြို့နယ်ရှိဆည်မြောင်းတာဝန်များနှင့် ဆည်ရေသောက်ဧရိယာ မှာ အောက်ပါ အတိုင်းဖော်ပြအပ်ပါသည်-

(က) ကိုယ့်အားကိုယ်ကိုးဆည်များ

စဉ်	ဆည်အမည်	ဆည်အမျိုးအစား	ရေဝင်ဆံ့မှု(ကုဗပေ)	အကျိုးပြုဧက
	-မရှိပါ-			

(ခ) မြစ်ရေတင်စီမံကိန်းများ

စဉ်	စီမံကိန်းအမည်	တည်နေရာ	အကျိုးပြုဧက	မှတ်ချက်
၁	-မရှိပါ-			

(ဂ) တာဝန်များ/ ရေထိန်းတံခါး

စဉ်	တာဝန်/ရေထိန်းတံခါး			ကာကွယ်သည့် မြစ်/ ချောင်း	အကျိုးပြုဧက
	အမည်	အမျိုးအစား	အရှည်(ပေ)		
၁	-မရှိပါ-				

**စိုက်ပျိုးရေးလုပ်ငန်း**

၂၄။ စစ်တွေမြို့နယ်၏စိုက်ပျိုးရေးလုပ်ငန်းဆောင်ရွက်နိုင်မှု အခြေအနေမှာအောက်ပါ အတိုင်းဖြစ်ပါသည်-

(က) အဓိကသီးနှံ (၁၀)မျိုး စိုက်ပျိုးထုတ်လုပ်မှု

စဉ်	သီးနှံ အမည်	၂၀၁၈-၁၉ ခုနှစ် လျာထားဧက		၂၀၁၈-၁၉ ခုနှစ်			
				စိုက်	ရိတ်	နှုန်း	အထွက် (တင်း)
၁	စပါးပေါင်း	နွေ	၅၄	၅၄	၅၄	၆၀.၂၃	၃၂၅၂
		မိုး	၂၃၁၈၈	၂၃၁၈၈	၂၃၁၈၈	၆၂.၉၁	၁၄၅၈၇၅၇
၂	မြေပဲ	မိုး	-	-	-	-	-
		ဆောင်း	၂	၂	၂	၂၇.၂၄	
၃	နှမ်း	မိုး	မိုး	-	-	-	-
		ဆောင်း	ဆောင်း	-	-	-	-
၄	နေကြာ	မိုး	၂	၂	၂	၁၉.၂၅	
၅	မတ်ပဲ	ဆောင်း	၉၈	၉၈	၉၈	၁၃.၃၄	
၆	ပဲတီစိမ်း	မိုး	-	-	-	-	-
		ဆောင်း	-	-	-	-	-
၇	ပဲစဉ်းငုံ	မိုး	-	-	-	-	
၈	ဝါ	-	-	-	-	-	
၉	ကြံ	-	-	-	-	-	
၁၀	အစေ့ထုတ် ပြောင်း	-	-	-	-	-	

(ခ) နှစ်ရှည်သီးနှံစိုက်ပျိုးမှုအခြေအနေ

စဉ်	မြို့နယ်	နှစ်ရှည်ပင်စိုက်ဧက												
		ရာ ဘာ	သစ် ဆိမ့်	သ ရက်	ငရုတ် ကောင်း	ကွမ်း ရွက်	အုန်း	သီဟို	သစ်သီး ပင်	ကွမ်းသီး	ရှောက်/ သံပုရာ	မ ကျည်း	ဓညင်း	ဓနိ
၁	စစ်တွေ	၁၈	၇၀	-	၇	၅	၇၅၈	၄၇	၁၈၂၈	၆၈	-	-	-	-
	မြို့နယ်ချုပ်	၁၈	၇၀	-	၇	၅	၇၅၈	၄၇	၁၈၂၈	၆၈	-	-	-	-

(ဂ) အခြားဈေးကွက်ဝင်သီးနှံများစိုက်ပျိုးထုတ်လုပ်မှု

စဉ်	မြို့နယ်	သီးနှံစိုက်ဧက										
		ကြက်သွန် နီ	ဂျင်းတက်	ငရုတ်	နာနတ်	နနွမ်း	ကွန်ဇွန်း ရွက်	ငရုတ် ကောင်း	ဟင်းသီး/ ရွက်	ဖူးစား ပြောင်း	ဘိုကိတ်	အာလူး
၁	စစ်တွေ	-	-	-	-	-	-	၇	၄၅၆	၇၀	၁၂၁	-
	မြို့နယ်ချုပ်	-	-	-	-	-	-	၇	၄၅၆	၇၀	၁၂၁	-



(ဃ) လယ်ယာသုံးစက်ကိရိယာ သုံးစွဲမှုအခြေအနေ

စဉ်	မြို့နယ်	အစိုးရ						ပုဂ္ဂလိက							
		လယ်ထွန်စက်	လက်တွန်းထွန်စက်	မျိုးစေ့ချစက်	Combine Harvester	ရိတ်သိမ်းစက်	ချွေလှေ့စက်	ရေစုပ်စက်	လယ်ထွန်စက်	လက်တွန်းထွန်စက်	မျိုးစေ့ချစက်	Combine Harvester	ရိတ်သိမ်းစက်	ချွေလှေ့စက်	ရေစုပ်စက်
၁	စစ်တွေ	၁၅	-	-	၁၅	-	-	-	၃	၇၇	-	၁	-	-	-
	မြို့နယ်ချုပ်	၁၅	-	-	၁၅	-	-	-	၃	၇၇	-	၁	-	-	-

(င) လယ်ယာသုံးထယ်ထွန်နှင့်ကျွဲနွားကောင်ရေ

စဉ်	မြို့နယ်	ထယ်အရေအတွက်	ထွန်အရေအတွက်	ကျွဲကောင်ရေ	နွားကောင်ရေ
၁	စစ်တွေ	၁၃၆၂	၁၀၅၂	၁၃၈၅၂	၄၁၄၁၉
	မြို့နယ်ချုပ်	၁၃၆၂	၁၀၅၂	၁၃၈၅၂	၄၁၄၁၉

(စ) ဒေသတွင်း ဆန်ဖူလုံမှုရာခိုင်နှုန်း

စဉ်	မြို့နယ်	စပါးအထွက်တင်းပေါင်း	ဝမ်းစာကျန်ရှိမှုတင်းပေါင်း	ဝမ်းစာလိုအပ်မှု(တင်း)	ဆန်ဖူလုံမှု%
၁	စစ်တွေ	၁၄၁၄၂၀၇	၁၃၆၉၁၀၇	၄၃၉၄၁၃၆	၃၁.၁၆
	မြို့နယ်ချုပ်	၁၄၁၄၂၀၇	၁၃၆၉၁၀၇	၄၃၉၄၁၃၆	၃၁.၁၆

(ဆ) ဒေသတွင်းဆီဖူလုံမှုရာခိုင်နှုန်း

စဉ်	မြို့နယ်	ဆီထွက်ရှိမှု (မက်/တန်)	၂၀၁၇-၁၈ ခုနှစ်	၂၀၁၈-၁၉ ခုနှစ်	မှတ်ချက်
၁	မြို့နယ်ရှိလူဦးရေ	ဦး	၂၃၀၀၇၃	၂၃၀၄၅၄	
၂	စိုက်	ကေ	၄	၄	
	ရိတ်	ကေ	၄	၄	
	နှုန်း	တင်း	၂၄.၀၀	၂၄.၀၀	

စဉ်	မြို့နယ်	ဆီထွက်ရှိမှု (မက်/တန်)	၂၀၁၇-၁၈ ခုနှစ်	၂၀၁၈-၁၉ ခုနှစ်	မှတ် ချက်
	ထွက်	တင်း	၉၄	၉၆	
	ဆီထွက်	မတ်/တန်	၀.၃၈	၀.၄	
၃	အသုံးပြုမှု	ပိဿာ	၁၃၈၀၄၄၃	၁၃၈၁၈၈၃	၃
	ဝမ်းစာလိုအပ်မှု	ပိဿာ	၁၃၈၀၄၃၈	၁၃၈၁၈၇၈	
၄	ချန်လှပ်မည့်တင်း	ပိဿာ	၅	-	၄
	အလေအလွင့်	ပိဿာ	၅	၅	
၅	အပိုအလို(+/-)	ပိဿာ	(-)၁၃၈၀၂၀၈	(-)၁၃၈၁၆၄၃	၅

မွေးမြူရေးလုပ်ငန်းများ

၂၅။ စစ်တွေမြို့နယ်၏ မွေးမြူရေးလုပ်ငန်း ဆောင်ရွက်နိုင်မှုအခြေအနေမှာ အောက်ပါ အတိုင်းဖြစ်ပါသည်-

(က) မွေးမြူရေးဇုန်များ

စဉ်	ဇုန်အမည်	ကျွဲ	နွား	ဝက်	သိုး/ဆိတ်	ကြက်	ဘဲ	ငုံး
၁	-မရှိပါ-							
	မြို့နယ်ချုပ်	-မရှိပါ-						

(ခ) မြို့နယ်မွေးမြူရေး (ကောင်ရေး)

စဉ်	ခုနှစ်	ကျွဲ	နွား	ဝက်	ဆိတ်	ကြက်	ဘဲ	ငုံး
၁	၂၀၁၈-၂၀၁၉	၁၇၄၀၀	၅၈၉၈၃	၂၉၇၅၄	၃၃၄၁၄	၁၀၇၃၄၅၆	၄၇၃၉၅	-
မြို့နယ်ချုပ်		၁၇၄၀၀	၅၈၉၈၃	၂၉၇၅၄	၃၃၄၁၄	၁၀၇၃၄၅၆	၄၇၃၉၅	-

(ဂ) မြို့နယ်အသားထုတ်လုပ်မှု(ပိဿာ)

စဉ်	ခုနှစ်	ကျွဲ	နွား	ဝက်	ဆိတ်	ကြက်	ဘဲ	ငုံး
၁	၂၀၁၈-၂၀၁၉	၄၁၈၀၂၂	၄၁၈၀၂၂	၁၄၁၅၄၄၈	၁၅၇၉၀၈	၂၇၆၇၄၆၆	၂၄၂၇၈၇	-
မြို့နယ်ချုပ်		၄၁၈၀၂၂	၄၁၈၀၂၂	၁၄၁၅၄၄၈	၁၅၇၉၀၈	၂၇၆၇၄၆၆	၂၄၂၇၈၇	-

(ဃ) မြို့နယ် ကြက်/ ဘဲ/ ငုံး ဥထုတ်လုပ်မှု (လုံး)

စဉ်	ခုနှစ်	ကြက်ဥ	ဘဲဥ	ငုံးဥ
၁	၂၀၁၈-၁၉	၃၃၁၈၈၀၁၆	၄၇၃၉၃၄၆	-
မြို့နယ်ချုပ်		၃၃၁၈၈၀၁၆	၄၇၃၉၃၄၆	-

(င) မြို့နယ်နို့ထွက်ပစ္စည်းထုတ်လုပ်မှု

စဉ်	ခုနှစ်	နို့စားနွား (ကောင်ရေ)	နို့ထွက် (ပိဿာ)
၁	၂၀၁၈-၁၉	၁၇၁	၄၅၂၁၀၆၅
မြို့နယ်ချုပ်		၁၇၁	၄၅၂၁၀၆၅

(စ) မြို့နယ်ငါး၊ ပုစွန်မွေးမြူမှု အခြေအနေ

စဉ်	ခုနှစ်	ငါး			ပုစွန်		
		အရေအတွက် (ကန်)	ဧက	ထုတ်လုပ်မှုပိဿာ	အရေအတွက် (ကန်)	ဧက	ထုတ်လုပ်မှုပိဿာ
(၁)	၂၀၁၈-၁၉	-	-	-	၅၂၅	၅၆၀၂	၈၂၆၀၀၀

(ဆ) ရေချိုရေငန်ငါးဖမ်းလုပ်ငန်းမှအသားထုတ်မှု(တန်)  
ရေချိုရေငန်ငါးဖမ်းလုပ်ငန်းမှအသားထုတ်မှု(တန်)

စဉ်	မြို့နယ်	ငါး			ပုစွန်		
		လေလံအရေတွက်	လုပ်ငန်းအရေတွက်	ထုတ်လုပ်မှု(တန်)	လေလံအရေတွက်	လုပ်ငန်းအရေတွက်	ထုတ်လုပ်မှု(တန်)
၁	စစ်တွေ	-	၁၁၀၅	၁၂၃၈၅.၆၂	-	၁၁၀၅	၃၉၁၁.၇၆

**စက်မှုလက်မှုလုပ်ငန်း**

၂၆။ စစ်တွေမြို့နယ်၏ စက်မှုလက်မှု လုပ်ငန်းဆောင်ရွက်နိုင်မှု အခြေအနေမှာ အောက်ပါ အတိုင်း ဖြစ်ပါသည်-

(က) စက်မှုဇုန်များ

စဉ်	စက်မှုဇုန်အမည်	စက်ရုံအမည်	ထုတ်လုပ်သည့်ပစ္စည်းများ
၁	-မရှိပါ-		

(ခ) မြို့နယ်ရှိစက်ရုံများ

စဉ်	စက်ရုံအမည်	အမျိုးအစား	နိုင်ငံပိုင်	ပုဂ္ဂလိကပိုင်	လုပ်သားအင်အား
၁	PDT	ရေသန့်	-	ပုဂ္ဂလိကပိုင်	၂၀
၂	BMG	ရေသန့်	-	ပုဂ္ဂလိကပိုင်	၂၀
၃	Life	ရေသန့်	-	ပုဂ္ဂလိကပိုင်	၂၀
၄	ရွှေရခိုင်	ရေသန့်	-	ပုဂ္ဂလိကပိုင်	၂၅
၅	ZAW	ရေသန့်	-	ပုဂ္ဂလိကပိုင်	၂၀
၆	Arrow	ရေသန့်	-	ပုဂ္ဂလိကပိုင်	၂၅
၇	TMP	ရေသန့်	-	ပုဂ္ဂလိကပိုင်	၂၀
၈	ရွှေငါး	ရေခဲစက်	-	ပုဂ္ဂလိကပိုင်	၃၀
၉	Tiger	ရေခဲစက်	-	ပုဂ္ဂလိကပိုင်	၂၀
၁၀	5-Star	ရေခဲစက်	-	ပုဂ္ဂလိကပိုင်	၂၅
၁၁	ဦးသူရိန်ထွန်း	ရေသန့်ရေခဲစက်	-	ပုဂ္ဂလိကပိုင်	၁၀
၁၂	GET	ရေခဲစက်	-	ပုဂ္ဂလိကပိုင်	၂၀
၁၃	ဦးမောင်ထွန်းလှ	ရေခဲချောင်းစက်	-	ပုဂ္ဂလိကပိုင်	၅
၁၄	Pace	ရေခဲစက်	-	ပုဂ္ဂလိကပိုင်	၁၇
၁၅	ဦးအောင်နိုင်ဝင်း	အအေးခန်း	-	ပုဂ္ဂလိကပိုင်	၁၀၀
၁၆	မင်းဇာနည်	အအေးခန်း	-	ပုဂ္ဂလိကပိုင်	၁၅၀
၁၇	ပင်လယ်မေတ္တာ	အအေးခန်း	-	ပုဂ္ဂလိကပိုင်	၁၀၀
၁၈	ယမင်းသော်	အအေးခန်း	-	ပုဂ္ဂလိကပိုင်	၁၃၀

စဉ်	စက်ရုံအမည်	အမျိုးအစား	နိုင်ငံပိုင်	ပုဂ္ဂလိကပိုင်	လုပ်သားအင်အား
၁၉	ဦးသန်းဝင်း	ဖွဲ့စီးသွေးစက်ရုံ	-	ပုဂ္ဂလိကပိုင်	၂၅
၂၀	ဦးမောင်အေးမြ	ဆန်ဖြူချောစက်	-	ပုဂ္ဂလိကပိုင်	၁၀
၂၁	ဦးရွှေထွန်းအောင်	ဆန်စက်	-	ပုဂ္ဂလိကပိုင်	၃၅
၂၂	ဦးသန်းဝင်း	ဆားစက်	-	ပုဂ္ဂလိကပိုင်	၃၀
၂၃	ဦးလှကျော်ထွန်း	သံဂဟေစက်	-	ပုဂ္ဂလိကပိုင်	၁၀
၂၄	ဦးခင်မောင်ကြီး	ဆန်စက်	-	ပုဂ္ဂလိကပိုင်	၃၀
၂၅	ဦးထွန်းထွန်းစိုး	ကော်ခုတ်စက်ရုံ	-	ပုဂ္ဂလိကပိုင်	၁၅
၂၆	ဦးမောင်သန်းစိန်	ကွန်ကရစ်ဖျော်စက်	-	ပုဂ္ဂလိကပိုင်	၂၀
၂၇	ဦးထွန်းသိန်း	ဆန်စက်	-	ပုဂ္ဂလိကပိုင်	၂၅
၂၈	ဦးဝင်းဇော်လတ်	ဂဏန်းကြိုးစက်	-	ပုဂ္ဂလိကပိုင်	၁၈
၂၉	ဦးသိန်းထွန်းနိုင်	ကြက်စာကြိတ်စက်	-	ပုဂ္ဂလိကပိုင်	၁၀
၃၀	ဦးအောင်သာကျော်	အမှုန့်ကြိတ်စက်	-	ပုဂ္ဂလိကပိုင်	၉
၃၁	ဦးလှမောင်	ဂဏန်းကြိုးစက်	-	ပုဂ္ဂလိကပိုင်	၁၅
၃၂	ဦးဝင်းဇော်လတ်	ပလက်စတစ်ကော် ခုတ်စက်ရုံ	-	ပုဂ္ဂလိကပိုင်	၁၀
၃၂	ဦးရဲထွန်းဇော်	အမှုန့်ကြိတ်စက်	-	ပုဂ္ဂလိကပိုင်	၉

(ဂ) မြို့နယ်ရှိအလုပ်ရုံများ

စဉ်	အလုပ်ရုံ အမည်	အမျိုး အစား	နိုင်ငံ ပိုင်	ပုဂ္ဂလိက ပိုင်	လုပ်သား အင်အား
၁	စံပြ	မုန့်ဖို	-	ပုဂ္ဂလိက	၇၀
၂	ရွှေငါး	မုန့်ဖို	-	ပုဂ္ဂလိက	၇၀
၃	Prince	မုန့်ဖို	-	ပုဂ္ဂလိက	၅၀
၄	Sweet	မုန့်ဖို	-	ပုဂ္ဂလိက	၄၀
၅	ရွှေပျံလွှား	မုန့်ဖို	-	ပုဂ္ဂလိက	၄၀
၆	ဦးမောင်သိန်းနု	မုန့်တီဖို	-	ပုဂ္ဂလိက	၈
၇	ဦးမောင်နီ	မုန့်တီဖို	-	ပုဂ္ဂလိက	၆
၈	ကျော်ဇံရှို	မုန့်တီဖို	-	ပုဂ္ဂလိက	၈
၉	ဦးမောင်တိုင်ဖြူ	မုန့်တီဖို		ပုဂ္ဂလိက	၇
	<b>မြို့နယ်ချုပ်</b>				<b>၂၉၉</b>

(ဃ) အိမ်တွင်းစက်မှုလက်မှုလုပ်ငန်းများ

စဉ်	စက်မှုလက်မှုလုပ်ငန်း အမျိုးအစား	အရေအတွက်	လုပ်သား အင်အား
၁	သေတ္တာလုပ်ငန်း	၆	၂၁
၂	ပရိဘောဂလုပ်ငန်း	၉	၁၆၂
၃	ရွှေပြုပြင်လုပ်ငန်း	၄	၁၈
၄	အပ်ခြပ်လုပ်ငန်း	၃	၂၀၁
၅	ဆံပင်ညှပ်လုပ်ငန်း	၃	-
၆	ဆိုင်ကယ်ပြုပြင်လုပ်ငန်း	၃	၇
၇	မှန်ဆိုင်လုပ်ငန်း	၂	၅
၈	ဖုန်းပြုပြင်ခြင်းလုပ်ငန်း	၂	၈
၉	ဗီဒီယိုပြုပြင်လုပ်ငန်း	၁	၅

စဉ်	စက်မှုလက်မှုလုပ်ငန်း အမျိုးအစား	အရေအတွက်	လုပ်သား အင်အား
၁၀	ဂတ်စ်အိုးပြုပြင်လုပ်ငန်း	၁	၈
၁၁	စက္ကူပုံးခြပ်လုပ်ငန်း	၁	၅
၁၂	ဒိုင်နမိုပြုပြင်ခြင်းလုပ်ငန်း	၂	၆
၁၃	အမှုန့်ကြိတ်(သေး)လုပ်ငန်း	၁	၃
၁၄	AirCon ပြုပြင်ခြင်းလုပ်ငန်း	၁	၄
၁၅	ပန်းပဲလုပ်ငန်း	၁	၂
၁၆	ဆပ်ပြာလုပ်ငန်း	၁	၆
စုစုပေါင်း		၄၁	၄၆၁

**သစ်တောလုပ်ငန်းဆောင်ရွက်မှုအခြေအနေ**

၂၇။ စစ်တွဲမြို့နယ်၏ သစ်တောလုပ်ငန်းနှင့် ပတ်သက်သောအချက်အလက်များမှာ အောက်ပါ အတိုင်းဖြစ်ပါသည်-

(က) သစ်တောများ

စဉ်	မြို့နယ်	ကြိုးဝိုင် (ဧက)	ကြိုးပြင် (ဧက)	ဧက ပေါင်း	ပေါက်ရောက်သည့်အပင် အမျိုးအစားပေါင်း
၁	စစ်တွေ	-	-	-	-
မြို့နယ်ချုပ်		-	-	-	-

(ခ) စီးပွားဖြစ်သစ်တောစိုက်ခင်း

စဉ်	မြို့နယ်	စိုက်ပျိုးသူ ဦးရေ	နိုင်ငံပိုင် (ဧက)	ပုဂ္ဂလိက ပိုင်(ဧက)	စိုက်ဧက ပေါင်း	အပင် ပေါင်း
၁	စစ်တွေ	-	-	-	-	-
မြို့နယ်ချုပ်		-	-	-	-	-



(ဂ) သစ်ထုတ်လုပ်မှု

စဉ်	မြို့နယ်	ထုတ်လုပ်သစ်အမျိုးအစား						ထုတ်လုပ်မှု (တန်ပေါင်း)
		ကျွန်း	ပျဉ်းကတိုး	ပိတောက်	ကညင်	အင်/ကြင်း	အခြား	
၁	စစ်တွေ	-	-	-	-	-	-	-
	မြို့နယ်ချုပ်	-	-	-	-	-	-	-

(ဃ) သစ်တောထွက်ပစ္စည်းများ

စဉ်	မြို့နယ်	သစ်တောထွက်ပစ္စည်းအမျိုးအမည်									
		ထင်း(ကုဗတန်)	မီးသွေး (ကုဗတန်)	ငါး (လုံး)	ခနီ( ပျစ်၀၀၀)	ရှားစေး (လုံး)	သစ်ခေါက် (ပိဿ)	သစ်ခွ (ပိဿ)	သနားခါး (ပိဿ)	ဖာလာစေ့ (ပိဿ)	ပျားရည် (ပိဿ)
၁	စစ်တွေ	၃၉၂	-	၄၁၅	၁၆၉	-	-	-	-	-	၂၅
	မြို့နယ်ချုပ်	၃၉၂	-	၄၁၅	၁၆၉	-	-	-	-	-	၂၅

တွင်းထွက်ပစ္စည်းထုတ်လုပ်မှုလုပ်ငန်း

၂၈။ စစ်တွေမြို့နယ်၏ တွင်းထွက်ပစ္စည်း ထုတ်လုပ်မှု လုပ်ငန်းနှင့် ပတ်သက်သော အချက်အလက်များမှာ အောက်ပါအတိုင်းဖြစ်ပါသည်-

(က) ဓါတ်သတ္တုတူးဖော်ထုတ်လုပ်မှု

စဉ်	မြို့နယ်	သတ္တုအမျိုးအစားအလိုက် ထုတ်လုပ်မှု					
		ရွှေ (ပိဿာ)	ငွေ (ပိဿာ)	ကြေး (ပိဿာ)	ခဲ (ပိဿာ)	အဖြိုက် နက် (ပိဿာ)	စကျင် ကျောက် (ပိဿာ)
၁	စစ်တွေ	-	-	-	-	-	-
	မြို့နယ်ချုပ်	-	-	-	-	-	-

(ခ) ကျောက်မျက်တူးဖော်ထုတ်လုပ်မှု

စဉ်	မြို့နယ်	သတ္တုအမျိုးအစားအလိုက် ထုတ်လုပ်မှု					
		ကျောက် စိမ်း (ပိဿာ)	နီလာ (ကာ ရက်)	ပတ္တမြား (ကာရက်)	ပုလဲ (လုံးရေ)	စိန် (ကာ ရက်)	စိန် (ကာ ရက်)
၁	စစ်တွေ	-	-	-	-	-	-
	မြို့နယ်ချုပ်	-	-	-	-	-	-

စွမ်းအင်နှင့်လျှပ်စစ်ကဏ္ဍ

၂၉။ စစ်တွေမြို့နယ်၏စွမ်းအင်/ လျှပ်စစ်ကဏ္ဍနှင့် ပတ်သက်သော အချက် အလက်များမှာ အောက်ပါအတိုင်း ဖြစ်ပါသည်-

(က) ဓါတ်ဆီ/ဒီဇယ်အရောင်းဆိုင်

စဉ်	ဆိုင်အမည်	နိုင်ငံပိုင်	ပုဂ္ဂလိ ကပိုင်	တစ်နှစ်ရောင်းချမှု စည်ပေါင်း	
				ဓါတ်ဆီ	ဒီဇယ်
၁	ထူး	-	ပုဂ္ဂလိက	၉၈၈၁	၂၇၅
၂	ရွှေရိုးမ	-	ပုဂ္ဂလိက	၂၆၈၈	၄၈၆၄
၃	ကျော်ဇံ	-	ပုဂ္ဂလိက	၉၉၄၄	၈၆၁၁
၄	MOC	နိုင်ငံပိုင်	-	-	၃၂၅၁၇
၅	CITY	-	ပုဂ္ဂလိက	၂၁၆၄	၁၇၀၀
၆	မောင်ကြိုင်	-	ပုဂ္ဂလိက	၇၅၀	၅၀၀

စဉ်	ဆိုင်အမည်	နိုင်ငံပိုင်	ပုဂ္ဂလိကပိုင်	တစ်နှစ်ရောင်းချမှု စည်ပေါင်း	
				ဓါတ်ဆီ	ဒီဇယ်
၇	ရွှေဘသိန်း	-	ပုဂ္ဂလိက	၈၄၀	၆၃၀
၈	မောင်မင်းလှိုင်	-	ပုဂ္ဂလိက	၇၈၀	၆၅၀
၉	ဦးကုလားချေ	-	ပုဂ္ဂလိက	၇၄၀	၆၈၀
၁၀	ရွှေပင်လယ်	-	ပုဂ္ဂလိက	၈၃၀	၆၇၀
၁၁	မငြိမ်းလှ	-	ပုဂ္ဂလိက	၇၂၀	၆၀၀
၁၂	မမြမြအေး	-	ပုဂ္ဂလိက	၈၀၀	၆၂၀
၁၃	အေးကျော်	-	ပုဂ္ဂလိက	၉၁၀	၄၈၀
၁၄	ဘုဘုချေ	-	ပုဂ္ဂလိက	၇၄၀	၅၂၀
၁၅	ဖြူသီးချေ		ပုဂ္ဂလိက	၇၁၀	၅၁၀
မြို့နယ်ချုပ်				၃၂၄၉၇	၅၃၈၂၇

(ခ) သဘာဝဓါတ်ငွေ့အရောင်းဆိုင်များ

စဉ်	ထွက်ရှိဒေသ (ခု)	နိုင်ငံပိုင် (ခု)	ပုဂ္ဂလိကပိုင် (ခု)	တစ်နှစ်ထုတ်လုပ်မှု		
				နိုင်ငံပိုင် (ကုဗပေ)	ပုဂ္ဂလိကပိုင် (ကုဗပေ)	စုစုပေါင်း (ကုဗပေ)
၁	စစ်တွေ	-	-	-	-	-
မြို့နယ်ချုပ်		-	-	-	-	-

ပို့ဆောင်ရေးနှင့် လမ်းပန်းဆက်သွယ်ရေးလုပ်ငန်း

၃၀။ စစ်တွေမြို့နယ်၏ ပို့ဆောင်ရေးနှင့်လမ်းပန်းဆက်သွယ်ရေး လုပ်ငန်းနှင့်ပတ်သက်သောအချက်အလက်များမှာအောက်ပါအတိုင်း ဖြစ်ပါသည်-

(က) လေကြောင်းလမ်း

စဉ်	လေဆိပ်/ရဟတ်ယာဉ်ကွင်းအမည်	တည်နေရာ	မှတ်ချက်
၁	စစ်တွေလေဆိပ်(၁)ခု	ရဲနွယ်စု	
၂	ရဟတ်ယာဉ်ကွင်း(၁)ခု	ရဲနွယ်စု	
၃	ရဟတ်ယာဉ်ကွင်း(၁)ခု	ဒကစ	
မြို့နယ်ချုပ်		(၃)ခု	

(ခ) ရေကြောင်းလမ်း

စဉ်	ရေကြောင်းလမ်းအမည်	မြို့နယ်အတွင်း		အရှည်ရေပိုင်	ဆိပ်ကမ်းအရေအတွက်	
		မှ	ထိ		သင်္ဘောဆိပ်	အခြား
၁	စစ်တွေ-ဘူးသီးတောင်	စစ်တွေ	ဘူးသီးတောင်	၈၀	၁	
၂	စစ်တွေ-ရသေ့တောင်	စစ်တွေ	ရသေ့တောင်	၄၀	၁	
၃	စစ်တွေ-ပုဏ္ဏားကျွန်း	စစ်တွေ	ပုဏ္ဏားကျွန်း	၁၆	၁	
၄	စစ်တွေ-မြောက်ဦး	စစ်တွေ	မြောက်ဦး	၄၀	၁	
၅	စစ်တွေ-တောင်ကုတ်	စစ်တွေ	တောင်ကုတ်	၂၂၄	၁	
၆	စစ်တွေ-မင်းပြား	စစ်တွေ	မင်းပြား	၄၀	၁	
၇	စစ်တွေ-ကျောက်ဖြူ	စစ်တွေ	ကျောက်ဖြူ	၁၂၈	၁	
၈	စစ်တွေ-မာန်အောင်	စစ်တွေ	မာန်အောင်	၂၂၄	၁	
၉	စစ်တွေ-ရမ်းဗြဲ	စစ်တွေ	ရမ်းဗြဲ	၁၇၆	၁	
၁၀	စစ်တွေ-ကျောက်တော်	စစ်တွေ	ကျောက်တော်	၇၀	၁	
၁၁	စစ်တွေ-မြေပုံ	စစ်တွေ	မြေပုံ	၆၄	၁	
၁၂	စစ်တွေ-ပေါက်တော	စစ်တွေ	ပေါက်တော	၁၆	၁	
မြို့နယ်ချုပ်				၁၁၁၈	၁၂	

(ဂ) ရထားလမ်းနှင့် ဘူတာရုံများ

စဉ်	ရထားလမ်းအမည်	မြို့နယ်အတွင်း		အရှည်မိုင်	ဘူတာ	
		မှ	ထိ		ကြီး	သေး
၁	ပြည်တော်သာ-ရေချမ်းပြင်	ပြည်တော်သာ	ရေချမ်းပြင်	၁၂	၃	၃

(ဃ) ကားဂိတ်များ

စဉ်	ကားဂိတ်အမည်	ပြေးဆွဲသည့်ခရီးစဉ်	ပြေးဆွဲသည့်ယာဉ်အမျိုးအစား	ပြေးဆွဲသည့်ယာဉ်စီရေ
၁	ကစ္ဆပ	ရန်ကုန်-စစ်တွေ	ဟွန်ဒိုင် လေအိတ်	၈

စဉ်	ကားဂိတ် အမည်	ပြေးဆွဲသည့် ခရီးစဉ်	ပြေးဆွဲသည့်ယာဉ် အမျိုးအစား	ပြေးဆွဲသည့် ယာဉ်စီရေ
၂	ဝေသာလီ	ရန်ကုန်-စစ်တွေ	ဟွန်ဒိုင်း လေအိတ်	၆
၃	တိုးရတနာ	ရန်ကုန်-စစ်တွေ	ဟွန်ဒိုင်း လေအိတ်	၁၀
၄	ကြံတိုင်းအောင်	ရန်ကုန်-စစ်တွေ	ဟွန်ဒိုင်း လေအိတ်	၁၀
၅	ရွှေပြည်သစ်	ရန်ကုန်-စစ်တွေ	ဟွန်ဒိုင်း လေအိတ်	၁၂
၆	အောင်သစ်စွာ	ရန်ကုန်-စစ်တွေ	ဟွန်ဒိုင်း လေအိတ်	၁၀
၇	အောင်ပြည့်စုံ	ရန်ကုန်-စစ်တွေ	ဟွန်ဒိုင်း လေအိတ်	၆
၈	ရွှေပြည်ရခိုင်	ရန်ကုန်-စစ်တွေ	ဟွန်ဒိုင်း လေအိတ်	၆
၉	ရွှေကံ့ကော်	ရန်ကုန်-စစ်တွေ	ဟွန်ဒိုင်း လေအိတ်	၆
၁၀	ရွှေပြည်စိုး	မန္တလေး- စစ်တွေ	ဟွန်ဒိုင်း လေအိတ်	၅
၁၁	ရွှေလမင်း	မန္တလေး- စစ်တွေ	ဟွန်ဒိုင်း လေအိတ်	၆
၁၂	တိုးတက်အောင်	မန္တလေး- စစ်တွေ	ဟွန်ဒိုင်း လေအိတ်	၇
၁၃	အကယ်ဒမီ	ရန်ကုန်-စစ်တွေ	ဟွန်ဒိုင်းလေအိတ်	၆
၁၄	မန်းရတနာ	မန္တလေး- စစ်တွေ	ဟွန်ဒိုင်းလေအိတ်	၄
၁၅	မိုးကောင်းကင်	ရန်ကုန်-စစ်တွေ	ဟွန်ဒိုင်းလေအိတ်	၂
၁၆	ရွှေသင်္ဃေခိုင်	နေပြည်တော်- စစ်တွေ	ဟွန်ဒိုင်းလေအိတ်	၆
၁၇	ရတနာ	စစ်တွေ-သံတွဲ	ဟွန်ဒိုင်းလေအိတ်	၂
၁၈	ရိုးမရာဇာ	စစ်တွေ-သံတွဲ	ဟွန်ဒိုင်းလေအိတ်	၂
၁၉	ရခိုင်အားမာန်	စစ်တွေ-သံတွဲ	ဟွန်ဒိုင်းလေအိတ်	၅
မြို့နယ်ချုပ်				၁၁၁

လမ်းဦးစီးဌာနမှလုပ်ငန်းများ

၃၁။ ပြည်သူ့ဆောက်လုပ်ရေးလုပ်ငန်းများမှာအောက်ပါအတိုင်းဖြစ်ပါသည် -

(က) ကားလမ်းများ

စဉ်	မြို့နယ်	ကားလမ်းပေါင်း	အရှည်မိုင်
၁	စစ်တွေ	၄	၂၅မိုင်
မြို့နယ်ချုပ်		၄	၂၅မိုင်

(ခ) မြို့နယ်ချင်းဆက်လမ်းများ

စဉ်	မြို့နယ်	လမ်းပေါင်း	အရှည် (မိုင်-ဖာလုံ)	အမျိုးအစား			
				ကတ္တရာ	ကျောက်ချော	မြေသား	အမာခံ
၁	စစ်တွေ	၁	၁၄	၁၁	-	-	-
မြို့နယ်ချုပ်		၁	၁၄	၁၁	-	-	-

(ဂ) တံတားများ

(၁) ပေ (၁၈၀)အထက်တံတားများ

စဉ်	တံတားအမည်	အရှည် (ပေ)	အမျိုးအစား	တည်ဆောက်သည့်ခုနှစ်	သွားလာနိုင်သည့်ယာဉ် (ကား/ရထား)
၁	မင်းချောင်းတံတား	၂၀၀၃	သံမဏိသံဘောင်	၂၀၀၃	ကား
၂	ကျောက်တန်းတံတား	၄၅၂	သံကူကွန်ကရစ်	၂၀၀၆	ကား
၃	နာရီကန်တံတား	၃၀၀	သံကူကွန်ကရစ်	၂၀၀၇	ကား
မြို့နယ်ချုပ်		၂၇၅၅			

(ဃ) လမ်းတံတားသုံးစက်ကိရိယာများ

စဉ်	မြို့နယ်	လမ်းတံတားသုံးစက်ကိရိယာများ				လုပ်သား ဦးရေ
		မြေထိုး စက်	မြေ ကောက် စက်	မြေကြိတ် စက်	မြေသယ် ယာဉ်	
၁	စစ်တွေ	-	-	-	-	-
မြို့နယ်ချုပ်		-	-	-	-	-

(င) လမ်း/တံတားအသုံးပြုခကောက်ခံသည့်လုပ်ငန်း

စဉ်	မြို့နယ်	လမ်းတိုး ဂိတ်ပေါင်း	တံတားတိုး ဂိတ်ပေါင်း	ကောက်ခံသည့်အဖွဲ့ပေါင်း		
				ကုမ္ပဏီ	အဖွဲ့အစည်း	လူပုဂ္ဂိုလ်ပေါင်း
၁	စစ်တွေ	-	-	-	-	-
မြို့နယ်		-	-	-	-	-

ဟိုတယ်နှင့် ခရီးသွားလုပ်ငန်း

၃၂။ စစ်တွေမြို့နယ်ရှိ ဟိုတယ်နှင့်ခရီးသွား လုပ်ငန်းနှင့်ပတ်သက်သော အချက်အလက်များမှာ အောက်ပါအတိုင်း ဖြစ်ပါသည်-

(၁) ဟိုတယ်

စဉ်	ဟိုတယ်အမည်	ဟိုတယ်		အဆင့်	အခန်း ပေါင်း
		နိုင်ငံပိုင်	ပုဂ္ဂလိ ကပိုင်		
၁	စစ်တွေဟိုတယ်	နိုင်ငံပိုင်	-	-	၄၀
၂	ရွှေသဇင်ဟိုတယ်	-	ပုဂ္ဂလိက	-	၂၈
၃	နိုဘယ်ဟိုတယ်	-	ပုဂ္ဂလိက	-	၂၀
၄	HOTEL MEMORY	-	ပုဂ္ဂလိက	-	၂၀
၅	STRAND HOTEL	-	ပုဂ္ဂလိက	-	၃၅
၆	Prince HOTEL	-	ပုဂ္ဂလိက	-	၂၀
မြို့နယ်ချုပ်		၁	၅	-	၁၆၃



(၂) မိုတယ်၊ အင်း၊ တည်းခိုခန်း

စဉ်	မြို့နယ်	မိုတယ်ပေါင်း	အင်းပေါင်း	တည်းခိုခန်းပေါင်း
၁	စစ်တွေ	၄	-	၂၅
	<b>မြို့နယ်ချုပ်</b>	<b>၄</b>	<b>-</b>	<b>၂၅</b>

(ခ) ကမ်းခြေနှင့် အပန်းဖြေနေရာများ

စဉ်	မြို့နယ်	ကမ်းခြေနေရာ	အပန်းဖြေနေရာ
၁	စစ်တွေ	ပွိုင့်	ရှုခင်းသာ
	<b>မြို့နယ်ချုပ်</b>	<b>၁</b>	<b>၁</b>

သမဝါယမအသင်းများ

၃၃။ စစ်တွေမြို့နယ်တွင်ရှိသော သမဝါယမအသင်းများမှာ -

စဉ်	မြို့နယ်	သမဝါယမအသင်းပေါင်း	သမဝါယမအသင်းစုပေါင်း
၁	စစ်တွေ	၃၄	၃
	<b>မြို့နယ်ချုပ်</b>	<b>၃၄</b>	<b>၃</b>

စီးပွားရေးဆိုင်ရာ အခြေခံအဆောက်အအုံများ

၃၄။ စစ်တွေမြို့နယ်တွင် ရှိသောစီးပွားရေးဆိုင်ရာ အခြေခံအဆောက်အအုံများမှာအောက်ပါ အတိုင်း ဖြစ်ပါသည်-

(က) ကုမ္ပဏီ၊ ကုန်စည်ဒိုင်၊ ပွဲရုံများ၊ ဈေးနှင့် ကုန်တိုက်များ

(၁) ကုမ္ပဏီများ

စဉ်	ကုမ္ပဏီအမည်	ဆောင်ရွက်သည့်လုပ်ငန်း	တည်နေရာ
၁	ထူးတိုင်းကျော်	ဆောက်လုပ်ရေး	စစ်တွေ
၂	အေးမြင့်မိုရ်	ဆောက်လုပ်ရေး	စစ်တွေ
၃	နန်းမြို့တော်ဝင်	ဆောက်လုပ်ရေး	စစ်တွေ
၄	မြင့်မိုရ်နေလ	ဆောက်လုပ်ရေး	စစ်တွေ
၅	ဓညဟိန်း	ဆောက်လုပ်ရေး	စစ်တွေ
၆	ရွှေမြေဟိန်း	ဆောက်လုပ်ရေး	စစ်တွေ
၇	ဆပွားမေတ္တာ	ဆောက်လုပ်ရေး	စစ်တွေ

စဉ်	ကုမ္ပဏီအမည်	ဆောင်ရွက်သည့်လုပ်ငန်း	တည်နေရာ
၈	နိုင်ငံသရီးစတား	ဆောက်လုပ်ရေး	စစ်တွေ
၉	ပြည့်ဆန္ဒ	ဆောက်လုပ်ရေး	စစ်တွေ
၁၀	ပဿာဒ	ဆောက်လုပ်ရေး	စစ်တွေ
၁၁	နယူးရတနာ	ဆောက်လုပ်ရေး	စစ်တွေ
၁၂	ပတ္တဒေဝီ	ဆောက်လုပ်ရေး	စစ်တွေ
၁၃	အေးငြိမ်း	ဆောက်လုပ်ရေး	စစ်တွေ
၁၄	မိုးယံသစ်	ဆောက်လုပ်ရေး	စစ်တွေ
၁၅	အောင်ဖြိုးဝေ	ဆောက်လုပ်ရေး	စစ်တွေ

(၂) ကုန်စည်ဒိုင်များ

စဉ်	ကုန်စည်ဒိုင်အမည်	ရောင်းဝယ်သည့်ပစ္စည်းများ	တည်နေရာ
၁	Sea Food	ပုစွန်	မြို့သူကြီး
၂	ZMT	ပုစွန်	မြို့သူကြီး
၃	ခင်မောင်ရွှေ	ပုစွန်	မြို့သူကြီး
၄	ဒေါ်ဦးနုစိန်	ကွမ်းသီး	ကျေးပင်ကြီး
၅	ဦးထွန်းအေးကျော်	ကွမ်းသီး	ကျေးပင်ကြီး

(၃) ပွဲရုံများ

စဉ်	ပွဲရုံအမည်	ရောင်းဝယ်သည့်ပစ္စည်းများ	တည်နေရာ
၁	ပုစွန်ခြောက်	ပုစွန်ခြောက်	အိုးတန်း
၂	ငါးခြောက်	ငါးခြောက်	ကျေးပင်ကြီး
၃	ဦးရွှေထွန်း	သစ်သီးပွဲရုံ	မိဇီရပ်ကွက်
၄	တိုးပွား	ဆန်ပွဲရုံ	မိဇီရပ်ကွက်
၅	လမင်းဆန်း	ဆန်ပွဲရုံ	မိဇီရပ်ကွက်
၆	ဦးဂျာအေး	ဆန်ပွဲရုံ	မိဇီရပ်ကွက်
၇	ရွှေမြေသီး	ဆန်ပွဲရုံ	မိဇီရပ်ကွက်
၈	ရွှေငါး	ဘိလပ်မြေ	မိဇီရပ်ကွက်

စဉ်	ပွဲရုံအမည်	ရောင်းဝယ်သည့် ပစ္စည်းများ	တည်နေရာ
၉	တိုးပွား	ဘိလပ်မြေ	မိမိရပ်ကွက်
၁၀	ဦးမောင်လှသန်း	ဆန်ပွဲရုံ	အိုးတန်း
၁၁	မင်္ဂလာညွန့်	ဆန်ပွဲရုံ	အိုးတန်း
၁၂	ကုဋေဖြိုး	ဆန်ပွဲရုံ	အိုးတန်း
၁၃	ဦးသိန်းကျော်လင်း	ဆန်ပွဲရုံ	အိုးတန်း
၁၄	ဆန်းထူးမော်	ဆန်ပွဲရုံ	အိုးတန်း
၁၅	ဦးစောလှမောင်	ဆန်ပွဲရုံ	အိုးတန်း
၁၆	စွမ်းပတား	ဆန်ပွဲရုံ	အိုးတန်း
၁၇	ရွှေမြေသီး	ဆန်ပွဲရုံ	အိုးတန်း
၁၈	အကယ်ဒမီ	ဆန်ပွဲရုံ	အိုးတန်း
၁၉	Top	ဆန်ပွဲရုံ	အိုးတန်း
၂၀	ကံ့ကော်	ဆန်ပွဲရုံ	အိုးတန်း
၂၁	ရွှေသီး	ဆန်ပွဲရုံ	အိုးတန်း
၂၂	အုန်းပတီး	ဆန်ပွဲရုံ	အိုးတန်း
၂၃	ဆရာသီး	ဆန်ပွဲရုံ	အိုးတန်း

(၄) ဈေးများ

စဉ်	ဈေးအမည်	တည်နေရာ	မှတ်ချက်
၁	မြို့မဈေး	ကျေးပင်ကြီးရပ်ကွက်	
၂	မေယုဈေး	ရဲနွယ်စုရပ်ကွက်	
၃	မင်းဂံဈေး	မင်းဂံရပ်ကွက်	
၄	ဆင်ကူးလမ်းဈေး	ဆင်ကူးလမ်းရပ်ကွက်	
၅	စက်ရုံစုဈေး	စက်ရုံစုရပ်ကွက်	
၆	ဗျိုင်းဖြူရွာဈေး	ဆတ်ရိုးကျရပ်ကွက်	
၇	အမြင့်ကျွန်းဈေး	အမြင့်ကျွန်းကျေးရွာ	
၈	ပါရမီဈေး	ဘုမေကျေးရွာ	

စဉ်	ဈေးအမည်	တည်နေရာ	မှတ်ချက်
၉	သဲချောင်းဈေး	ဘုမေကျေးရွာ	

(၅) ကုန်တိုက်များ

စဉ်	ကုန်တိုက်အမည်	တည်နေရာ	မှတ်ချက်
၁	-မရှိပါ-		

(ခ) ဘဏ်များ

စဉ်	မြို့နယ်	ဘဏ်ပေါင်း	အစိုးရပိုင်	ပုဂ္ဂလိကပိုင်	စုစုပေါင်း
၁	စစ်တွေ	၁၁	၂	၉	၁၁
	မြို့နယ်ချုပ်	၁၁	၂	၉	၁၁

(ဂ) စတိုးဆိုင်နှင့်အရောင်းဆိုင်များ

စဉ်	ဆိုင်အမျိုးအစား	အရေအတွက်
၁	စတိုးဆိုင်	၁၈
၂	ရွှေဆိုင်	၉၂
၃	လျှပ်စစ်ပစ္စည်းဆိုင်	၃၁
၄	ဖုန်း/ဖုန်းပစ္စည်းအရောင်းဆိုင်	၅၂
၅	စာအုပ်ဆိုင်	၈
၆	ဆေးဆိုင်	၃၁
၇	စားသောက်ဆိုင်	၇၈
၈	လက်ဖက်ရည်ဆိုင်	၅၃
၉	ကုန်မာဆိုင်	၁၀
၁၀	စိုက်ပျိုးရေးပစ္စည်းဆိုင်	၁၂
၁၁	ဆောက်လုပ်ရေးပစ္စည်းဆိုင်	၈
၁၂	ဝန်ဆောင်မှုလုပ်ငန်းဆိုင်	၉
၁၃	ဆန်ဆိုင်	၄၆
၁၄	အဝတ်အထည်ဆိုင်	၈၃

စဉ်	ဆိုင်အမျိုးအစား	အရေအတွက်
၁၅	နိဗ္ဗာန်ကုန်ဆိုင်	၅
မြို့နယ်ချုပ်		၅၃၆

**စည်ပင်သာယာရေးလုပ်ငန်းများ**

၃၅။ စစ်တွေမြို့နယ်၏ စည်ပင်သာယာရေးလုပ်ငန်းများမှာ အောက်ပါအတိုင်း အတိုင်းဖြစ်ပါသည်-

(က) ဈေးလုပ်ငန်း

စဉ်	မြို့နယ်	ဈေးပေါင်း	ဆိုင်ခန်းပေါင်း	နိုင်ငံပိုင်ပေါင်း	ပုဂ္ဂလိကပိုင်ပေါင်း
၁	စစ်တွေ	၁၀	၉၈၅	-	-
မြို့နယ်ချုပ်		၁၀	၉၈၅	-	-

(ခ) သောက်သုံးရေရရှိရေးလုပ်ငန်း

စဉ်	စက်ရုံအမည်	တည်နေရာ	အမျိုးအစား	တစ်ရက်ထုတ်လုပ်မှု(ဂါလံ)သန်း	ဖြန့်ဖြူးနိုင်မှု(အိမ်ခြေ)
၁	PDT	ပြည်တော်သာ	ရေသန့်	၂၀၀၀	၅၀၀
၂	BMG	ပြည်တော်သာ	ရေသန့်	၁၄၃၇၅	၂၈၇၅
၃	Life	ပြည်တော်သာ	ရေသန့်	၂၅၀၀	၅၀၀
၄	ရွှေရခိုင်	မောလိပ်	ရေသန့်	၅၀၀	၁၀၀
၅	ZAW	ပြည်တော်သာ	ရေသန့်	၆၂၅၀	၁၂၅၀
၆	Arrow	ကျောင်းတက်လမ်း	ရေသန့်	၆၂၅	၁၂၅
၇	TEM	ကျားမသောက်	ရေသန့်	၆၀၀	၁၂၀
မြို့နယ်ချုပ်				၂၆၈၅၀	၅၄၇၀

(ဂ) သန့်ရှင်းရေးလုပ်ငန်း

စဉ်	မြို့နယ်	သန့်ရှင်းရေးသုံးစက်ကိရိယာများ(စီး)				ဝန်ထမ်းဦးရေ
		သန့်ရှင်းရေးယာဉ်	မိလ္လာယာဉ်	ဖုံစုပ်စက်	ရေစုပ်စက်	
၁	စစ်တွေ	၁၄	၁	၁	၈	၈၀
မြို့နယ်ချုပ်		၁၄	၁	၁	၈	၈၀

(ဃ) လမ်း/တံတားလုပ်ငန်း

(၁) လမ်းလုပ်ငန်း

စဉ်	မြို့နယ်	လမ်းပေါင်း (လမ်း)	စုစုပေါင်းလမ်း အရှည်(မိုင်)	ကွန်ကရစ်လမ်း		ကတ္တရာလမ်းပေါင်း		ကျောက်ခင်းလမ်း		မြေသားလမ်းပေါင်း	
				လမ်း	မိုင်	လမ်း	မိုင်	လမ်း	မိုင်	လမ်း	မိုင်
၁	စစ်တွေ	၁၇၆	၈၅	၇၂	၂၅	၂၈	၁၈	၁၈	၈	၅၈	၃၄
မြို့နယ်ချုပ်		၁၇၆	၈၅	၇၂	၂၅	၂၈	၁၈	၁၈	၈	၅၈	၃၄

(၂) တံတားလုပ်ငန်း

စဉ်	မြို့နယ်	တံတားပေါင်း(စင်း)						
		သံ	ကွန်ကရစ်	အုတ်	အခြား	ရေပြွန်	သစ်သား	ပေါင်း
၁	စစ်တွေ	၁	၈၄	-	၁	၄၉	၉	၁၄၄
မြို့နယ်ချုပ်		၁	၈၄	-	၁	၄၉	၉	၁၄၄

(၃) လမ်းတံတားသုံးစက်ကိရိယာများ

စဉ်	မြို့နယ်	လမ်းတံတားသုံးစက်ကိရိယာများ				ဝန်ထမ်းဦးရေ
		မြေထိုးစက်	မြေကော်စက်	မြေကြိတ်စက်	မြေသယ်ယာဉ်	
၁	စစ်တွေ	၁	၁	-	-	၆
မြို့နယ်ချုပ်		၁	၁	-	-	၆

ပုံနှိပ်လုပ်ငန်းနှင့် မီဒီယာလုပ်ငန်းများ

၃၆။ စစ်တွေမြို့နယ်တွင် ရှိသောပုံနှိပ်တိုက်နှင့် မီဒီယာလုပ်ငန်းများ မှာအောက်ပါအတိုင်းဖြစ်ပါသည်-

(က) ပုံနှိပ်လုပ်ငန်းနှင့် တေးသံသွင်း၊ ဗီဒီယို

စဉ်	မြို့နယ်	ပုံနှိပ်စက်		ကွန်ပျူတာ	မိတ္တူ	တေးသံသွင်း	ဗီဒီယို
		နိုင်ငံပိုင်	ပုဂ္ဂလိပိုင်				
၁	စစ်တွေ	၁	၂	၁၃	၁၃	-	၈၉
မြို့နယ်ချုပ်		၁	၂	၁၃	၁၃	-	၈၉

(ခ) မီဒီယာလုပ်ငန်းများ

စဉ်	မြို့နယ်	သတင်းစာစောင်ရေ	တစ်လဖြန့်ဝေစောင်ရေ	ဂျာနယ်စောင်ရေ	တစ်လဖြန့်ဝေစောင်ရေ
၁	စစ်တွေ	၈၂၀၀	၆၈၅၀	၂၀၁၆၀	၁၆၈၀
မြို့နယ်ချုပ်		၈၂၀၀	၆၈၅၀	၂၀၁၆၀	၁၆၈၀

ပြည်တွင်းအသားတင်ထုတ်လုပ်မှုနှင့်ဝန်ဆောင်မှုတန်ဖိုး

၃၇။ စစ်တွေမြို့နယ်၏ ပြည်တွင်းအသားတင်ထုတ်လုပ်မှုနှင့်ဝန်ဆောင်မှုတန်ဖိုးမှာ -

ကျပ်သန်းပေါင်း

စဉ်	အကြောင်းအရာ	၂၀၁၇-၁၈အသားတင်ထုတ်လုပ်မှုတန်ဖိုး	၂၀၁၈-၁၉ရည်မှန်းချက်တန်ဖိုး	၂၀၁၈-၁၉ခုနှစ်ဆောင်ရွက်နိုင်မှု		
				တန်ဖိုး	အကောင်အထည်ဖော်နိုင်မှု%	တိုးတက်မှု%
၁	ထုတ်လုပ်မှုတန်ဖိုး	၁၀၇၇၀၂.၁	၁၂၂၇၉၅.၁	၁၁၃၆၈၆.၁	၉၂.၆	၅.၆
၂	ဝန်ဆောင်မှု	၂၀၀၂၈၄.၄	၂၂၉၇၉၅.၀	၂၁၂၆၀၂.၈	၉၂.၅	၆.၂
၃	ကုန်သွယ်မှုတန်ဖိုး	၁၈၉၁၈.၅	၄၂၉၃၂.၈	၂၀၄၉၄.၉	၄၇.၈	၈.၃
၄	အသားတင်ထုတ်လုပ်မှုနှင့်ဝန်ဆောင်မှုတန်ဖိုး	၃၂၆၉၀၅.၀	၃၉၅၄၂၂.၉	၃၄၆၇၈၃.၈	၈၇.၇	၆.၁

လူတစ်ဦးချင်းဝင်ငွေ

၃၈။ စစ်တွေမြို့နယ်၏ တစ်ဦးချင်းဝင်ငွေမှာကိုအောက်ပါအတိုင်းဖော်ပြအပ်ပါသည် -

စဉ်	မြို့နယ်	၂၀၁၆-၁၇	၂၀၁၇-၁၈	၂၀၁၈-၁၉
၁	စစ်တွေ	၁၁၅၈၅၉၀	၁၆၆၀၅၅၃	၁၇၃၄၁၅၂
	မြို့နယ်ချုပ်	၁၁၅၈၅၉၀	၁၆၆၀၅၅၃	၁၇၃၄၁၅၂

**အသက်မွေးဝမ်းကျောင်းလုပ်ငန်းအလိုက် အလုပ်လုပ်သူဦးရေ**

၃၉။ စစ်တွေမြို့နယ်၏ အသက်မွေးဝမ်းကျောင်း လုပ်ငန်းအလိုက် အလုပ် လုပ်ကိုင်သူ ဦးရေမှာ အောက်ပါအတိုင်း ဖြစ်ပါသည်-

စဉ်	မြို့နယ်	အစိုးရဝန်ထမ်း	ဝန်ဆောင်မှု	စိုက်ပျိုးရေး	မွေးမြူရေး	အရောင်းအဝယ်	စက်မှုလက်မှု	ရေလုပ်ငန်း	ကျပ်နီး	အခြား	စုစုပေါင်း
၁	စစ်တွေ	၁၁၇၅	၄၀၁၄	၃၅၁၆	၁၆၅၅	၁၉၃၉၀	၉၉၁၀	၅၁၀၃	၈၉၃၂၆	၅၁၅၇၆	၁၈၆၆၆၂
မြို့နယ်ချုပ်		၁၁၇၅	၄၀၁၄	၃၅၁၆	၁၆၅၅	၁၉၃၉၀	၉၉၁၀	၅၁၀၃	၈၉၃၂၆	၅၁၅၇၆	၁၈၆၆၆၂

**အလုပ်လုပ်နိုင်သူဦးရေနှင့် အလုပ်လက်မဲ့ဦးရေ**

၄၀။ စစ်တွေမြို့နယ်တွင်ရှိသော အလုပ်လုပ်နိုင်သူဦးရေနှင့် အလုပ် လက်မဲ့နှုန်းကို အောက်ပါအတိုင်းဖော်ပြအပ်ပါသည်-

စဉ်	မြို့နယ်	အလုပ်လုပ် နိုင်သူဦးရေ	လုပ်ငန်းခွင်ရှိ လုပ်သားဦးရေ	အလုပ်လက်မဲ့ ဦးရေ	အလုပ် လက်မဲ့နှုန်း
၁	စစ်တွေ	၁၉၅၄၅၂	၁၈၆၆၆၂	၈၇၉၀	၄.၇
မြို့နယ်ချုပ်		၁၉၅၄၅၂	၁၈၆၆၆၂	၈၇၉၀	၄.၇

**အခန်း(၇)**

**လူမှုရေးဆိုင်ရာအချက်အလက်များ**

**ပညာရေးကဏ္ဍ**

၄၁။ စစ်တွေမြို့နယ်တွင်ရှိသော ပညာရေးဆိုင်ရာ အချက်အလက် များမှာ အောက်ပါအတိုင်းဖော်ပြအပ်ပါသည်-



(က) အဆင့်မြင့်ပညာ

စဉ်	တက္ကသိုလ်/ ကောလိပ်/ သိပ္ပံကျောင်း အမည်	တည် နေရာ	အကျယ် အဝန်း (ဧက)	ဆရာ/မ ဦးရေ	ကျောင်း သား/သူ ဦးရေ	ဆရာနှင့် ကျောင်းသား အချိုး
၁	စစ်တွေ တက္ကသိုလ်	ဘုမေ	၃၀၉.၃၈	၂၃၈	၄၆၂၀	၁:၁၉
၂	နည်းပညာ တက္ကသိုလ်	ရေချမ်းပြင်	၄၀	၇၀	၆၅၁	၁:၉
၃	ကွန်ပျူတာ တက္ကသိုလ်	ပြည်တော်သာ	၄.၈၉၄	၄၆	၃၈၉	၁:၃
	မြို့နယ်ချုပ်	-	၃၅၄.၂၇၄	၃၅၄	၅၆၆၀	၁:၁၆

(ခ) အခြေခံပညာ

(၁) အထကကျောင်းများ

စဉ်	ကျောင်းအမည်	တည်နေရာ	အကျယ် အဝန်း (ဧက)	ဆရာ/မ ဦးရေ	ကျောင်းသား / သူဦးရေ	ဆရာနှင့် ကျောင်းသား အချိုး
၁	အထက(၁)	ဘောလုံးကွင်း	၁.၅၃၆ဧက	၄၇	၈၀၇	၁:၁၇
၂	အထက(၂)	ဘောက်သီးစု	၄.၃၀ဧက	၇၇	၂၂၆၈	၁:၂၉
၃	အထက(၃)	လမ္မတော်မြောက်	၄.၇၁၆ဧက	၄၅	၈၅၂	၁:၁၉
၄	အထက(၄)	ပြည်တော်သာ	၅.၄၉ဧက	၄၂	၅၀၄	၁:၁၂
၅	အထက(၅)	လမ်းသစ်	၁.၇၃၀ဧက	၄၂	၇၇၄	၁:၁၈
၆	အထက(၆)	ကြက်ကိုင်းတန်	၆.၂၅ဧက	၅၃	၁၀၅၇	၁:၂၀
၇	အထက(၇)	ပါဒလိတ်	၅.၇၄ဧက	၅၁	၈၅၃	၁:၁၇
၈	အထက(၈)ဝါဘို	ဝါဘို	၂ဧက	၃၃	၆၃၇	၁:၁၉
၉	အထက(၉)မင်းဂံ	မင်းဂံ	၃.၀၆ဧက	၅၉	၂၁၃၄	၁:၃၆
၁၀	အထက-သက္ကေပြင်ကုန်း	သက္ကေပြင်ကုန်း	၁.၈၇ဧက	၅၉	၄၃၁၉	၁:၇၃
၁၁	အထက-သင်းပုန်းတန်း	သင်းပုန်းတန်း	၂.၆၅ဧက	၃၉	၆၁၃	၁:၁၆
<b>မြို့နယ်ချုပ်</b>				<b>၅၄၇</b>	<b>၁၄၈၁၈</b>	<b>၁:၂၇</b>

(၂) အထကကျောင်းခွဲများ

စဉ်	ကျောင်းအမည်	တည်နေရာ	အကျယ် အဝန်း(ဧက)	ဆရာ/ မ ဦးရေ	ကျောင်း သား/သူ ဦးရေ	ဆရာနှင့် ကျောင်းသား အချိုး
၁	အထက(ခွဲ)စက်ရုံစု	နာဇီရွာ	၁ဧက	၅၆	၁၁၉၈	၁:၂၁
၂	အထက(ခွဲ) မောလိပ်	မောလိပ်	၀.၃၈ဧက	၃၆	၃၉၈	၁:၁၁
၃	အထက(ခွဲ)မကျည်းမြိုင်	မကျည်းမြိုင်	၀.၂၂၃ဧက	၃၃	၆၂၀	၁:၁၉
၄	အထက(ခွဲ)အလက(၅)	ပြည်တော်သာ	၁.၁၂၂ဧက	၃၀	၅၀၈	၁:၁၇
၅	အထက(ခွဲ)အမြင့်ကျွန်း	အမြင့်ကျွန်း	၂.၄၅ဧက	၂၃	၅၀၅	၁:၂၂
၆	အထက(ခွဲ)ဆတ်ရိုးကျ(မ)	ဆတ်ရိုးကျ	၁.၃၈ဧက	၂၉	၇၉၇	၁:၂၇
	မြို့နယ်ချုပ်		၃၉.၃၄၂ဧက	၂၀၇	၄၀၂၆	၁:၁၉

(၃) အလကကျောင်းများ

စဉ်	ကျောင်းအမည်	တည်နေရာ	အကျယ်အဝန်း (ဧက)	ဆရာ/မ ဦးရေ	ကျောင်းသား/သူ ဦးရေ	ဆရာနှင့် ကျောင်းသား အချိုး
၁	အလက(၃)	မိဇံ	၀.၄၂ဧက	၁၈	၁၀၃	၁:၄
၂	အလက(၄)	ရူပမြောက်	၀.၁၇၉ ဧက	၁၃	၁၁၆	၁:၉
၃	အလက(၆)	ဆင်ကူးလမ်း	၁ဧက	၁၈	၄၃၀	၁:၂၄
၄	အလက(၇)	ကျေးပင်ကြီး	၀.၇၁ဧက	၂၅	၁၀၅	၁:၄
၅	အလက(၉)	သင်္ကန်း	၂.၆၇ဧက	၂၅	၂၃၃	၁:၉
၆	အလက-ကျေးတော(ခ)	ကျေးတော	၁.၇၂ဧက	၁၅	၃၄၁	၁:၂၃
၇	အလက-အောင်ဒိုင်	အောင်ဒိုင်	၃.၆၈ဧက	၁၅	၃၀၈	၁:၂၁
၈	အလက-ရေချမ်းပြင်	ရေချမ်းပြင်	၂.၄၈ဧက	၁၄	၂၈၀	၁:၂၀
၉	အလက-ကျားမသောက်	ကျားမသောက်	၂.၀၀ဧက	၁၄	၂၂၇	၁:၁၆
မြို့နယ်ချုပ်			၆.၅၅၅ဧက	၁၅၇	၂၁၄၃	၁:၁၄

(၄) အလကကျောင်းခွဲများ

စဉ်	ကျောင်းအမည်	တည်နေရာ	အကျယ်အဝန်း (ဧက)	ဆရာ/မ ဦးရေ	ကျောင်းသား/သူဦးရေ	ဆရာနှင့်ကျောင်းသားအချိုး
၁	အလက(ခွဲ) အောင်မင်္ဂလာ	အောင်မင်္ဂလာ	၀.၅၃၇ ဧက	၂၅	၁၀၂၃	၁:၄၁
၂	အလက(ခွဲ) ဒါးပိုင်	ဒါးပိုင်ရွာ	၀.၄၁ဧက	၁၂	၁၇၇၂	၁:၁၄၈
၃	အလက(ခွဲ) တောက်ကြီး	တောက်ကြီး	၀.၅၃ဧက	၉	၂၁၈	၁:၂၄
၄	အလက(ခွဲ) ငတောက်တက်	ငတောက်တက်	၀.၂၆ဧက	၁၁	၂၅၀	၁:၂၃
၅	အလက(ခွဲ)ကြွတ်	ကြွတ်	၀.၈၈ဧက	၁၇	၅၀၆	၁:၃၀
၆	အလက(ခွဲ) ပလ္လပြင်	ပလ္လပြင်	၃.၆၈	၁၁	၁၁၁	၁:၁၀
မြို့နယ်ချုပ်				၈၅	၃၈၈၀	၁:၄၆

(၅) မူလွန်ကျောင်းများ

စဉ်	မြို့နယ်	ကျောင်းအရေအတွက်	ဆရာ/ဆရာမ ဦးရေ	ကျောင်းသား/သူဦးရေ	ဆရာနှင့်ကျောင်းသားအချိုး
၁	စစ်တွေ	၂၅	၂၉၅	၁၀၉၈၁	၁:၃၇
မြို့နယ်ချုပ်		၂၅	၂၉၅	၁၀၉၈၁	၁:၃၇

(၆) အမကကျောင်းများ

စဉ်	မြို့နယ်	ကျောင်းအရေအတွက်	ဆရာ/ဆရာမ ဦးရေ	ကျောင်းသား/သူဦးရေ	ဆရာနှင့်ကျောင်းသားအချိုး
၁	စစ်တွေ	၆၀	၃၉၄	၇၉၅၆	၁:၂၀
မြို့နယ်ချုပ်		၆၀	၃၉၄	၇၉၅၆	၁:၂၀

(ဂ) မူလတန်းကြိုကျောင်း

စဉ်	မြို့နယ်	ကျောင်းအရေ အတွက်	ဆရာ/ဆရာမ ဦးရေ	ကျောင်းသား/ သူဦးရေ	ဆရာနှင့် ကျောင်းသား အချိုး
၁	စစ်တွေ	၃	၉	၂၀၀	၁:၂၂
မြို့နယ်ချုပ်		၃	၉	၂၀၀	၁:၂၂

(ဃ) ဘုန်းတော်ကြီးသင် ပညာရေးကျောင်း

စဉ်	ကျောင်း အမည်	တည်နေရာ	ဆရာ/မ ဦးရေ	ကျောင်းသား/ သူဦးရေ	အချိုး
၁	ရွှေစေတီ	ဘောင်းဒွတ်သားစု	၂၀	၆၁၈	၁:၃၁
၂	မင်းကျောင်း	ဦးဥတ္တမ	၂၁	၅၆၈	၁:၂၇
၃	ဝေဠုဝန်	ကုန်တန်းရပ်ကွက်	၁၃	၅၉၆	၁:၄၆
၄	ခေမာမဏ္ဍိုင်	ဆင်ကူးလမ်း	၆	၈၄၃	၁:၁၄၁
၅	မဟာဗောဓိ	တရားသီးစု	၈	၁၄၃	၁:၁၈
၆	အမျိုးသား	လမ္မတော်တောင်	၁၆	၆၁	၁:၄
၇	ဝေသာလီ	ဆတ်ရိုးကျရပ်ကွက်	၇	၂၁၁	၁:၃၀
မြို့နယ်ချုပ်		၇	၉၁	၃၀၃၈	၁:၃၃

(င) ကျောင်းနေအရွယ်ကလေးများ ကျောင်းအပ်နှံမှု

စဉ်	မြို့နယ်	(၅)နှစ်ပြည့်ကလေး			ကျောင်းအပ်နှံမှု			ကျောင်း အပ် နှံမှု%
		ကျား	မ	ပေါင်း	ကျား	မ	ပေါင်း	
၁	စစ်တွေ	၅၂၈	၄၇၃၉	၉၉၆၇	၅၂၈	၄၇၃၉	၉၉၆၇	၁၀၀%
မြို့နယ်ချုပ်		၅၂၈	၄၇၃၉	၉၉၆၇	၅၂၈	၄၇၃၉	၉၉၆၇	၁၀၀%

(စ) တက္ကသိုလ်ဝင်တန်း အောင်မြင်မှု

စဉ်	ကျောင်း အမည်	၂၀၁၇-၁၈ ခုနှစ်				၂၀၁၈-၁၉ ခုနှစ်			
		စာရင်းရှိ	ဖြေဆို	အောင် မြင်	ရာခိုင်နှုန်း	စာရင်းရှိ	ဖြေဆို	အောင် မြင်	ရာခိုင်နှုန်း
န	စစ်တွေ	၅၀၆၃	၄၆၃၁	၁၂၄၇	၂၆.၉၃%	၅၅၇၇	၅၁၃၅	၁၄၈၃	၂၈.၈၈%
မြို့နယ်ချုပ်		၅၀၆၃	၄၆၃၁	၁၂၄၇	၂၆.၉၃%	၅၅၇၇	၅၁၃၅	၁၄၈၃	၂၈.၈၈%

(ဆ) စာတတ်မြောက်မှုရာနှုန်း

စဉ်	မြို့နယ်	မြို့နယ် လူဦးရေ	(၁၅)နှစ်အထက် လူဦးရေ	စာတတ်မြောက် ဦးရေ	စာတတ်မြောက် မှုနှုန်း
၁	စစ်တွေ	၃၁၈၅၁၄	၁၉၈၂၃၆	၁၇၉၉၆၄	၉၀.၇၈
	မြို့နယ်ချုပ်	၃၁၈၅၁၄	၁၉၈၂၃၆	၁၇၉၉၆၄	၉၀.၇၈

(ဇ) သင်ကြားမှု၊ သင်ယူမှု၊ အထောက်အကူပြုစာသင်ခန်းများ ဖွင့်လှစ်နိုင်မှု အခြေအနေ

(၁) အထက ကျောင်းများ

စဉ်	မြို့နယ်	အထက်တန်းကျောင်း					
		စာရင်းရှိ	Media တပ်ပြီး	3PLT တပ်ပြီး	2PLT တပ်ပြီး	1PLT တပ်ပြီး	ပေါင်း
၁	စစ်တွေ	၁၁	၇	၄	-	-	၁၁
	မြို့နယ်ချုပ်	၁၁	၇	၄	-	-	၁၁

(၂) အလကကျောင်းများ

စဉ်	မြို့နယ်	အလယ်တန်းကျောင်း					
		စာရင်းရှိ	Media တပ်ပြီး	3PLT တပ်ပြီး	2PLT တပ်ပြီး	1PLT တပ်ပြီး	ပေါင်း
၁	စစ်တွေ	၁၅	၂	၉	၂	၂	၁၅
	မြို့နယ်ချုပ်	၁၅	၂	၉	၂	၂	၁၅

(၃) အမက ကျောင်းများ

စဉ်	မြို့နယ်	မူလတန်းကျောင်း					
		စာရင်းရှိ	Media တပ်ပြီး	3PLT တပ်ပြီး	2PLT တပ်ပြီး	1PLT တပ်ပြီး	ပေါင်း
၁	စစ်တွေ	၉၂	-	၅	-	၈၇	၉၂
	မြို့နယ်ချုပ်	၉၂	-	၅	-	၈၇	၉၂

(ဈ) စာကြည့်တိုက်များ ဖွင့်လှစ်နိုင်မှု

စဉ်	မြို့နယ်	အုပ်ချုပ်ရေး	ပညာရေး	ပြန်ဆက်	ဘုန်းကြီး ကျောင်း	အခြား	ပေါင်း
၁	စစ်တွေ	-	၁၇	-	-	-	၁၇
	မြို့နယ်ချုပ်	-	၁၇	-	-	-	၁၇

ကျန်းမာရေးကဏ္ဍ

၄၂။ စစ်တွေမြို့နယ်၏ ကျန်းမာရေးကဏ္ဍဆိုင်ရာ အချက်အလက်များမှာ အောက်ပါအတိုင်း ဖြစ်ပါသည်-

(က) ဆေးရုံများ

စဉ်	ဆေးရုံအမည်	တည်နေရာ	အစိုးရ/ ပုဂ္ဂလိက	ကုတင်အရေ အတွက်
၁	အထွေထွေရောဂေဝါ ကုဆေးရုံကြီး	ကျေးပင်းကြီး	အစိုးရ	၅၀၀
၂	ဝါဘိုတိုက်နယ်ဆေးရုံ	ဝါဘို	အစိုးရ	၁၆
၃	ကျောက်တန်းကြီး တိုက်နယ်ဆေးရုံ	ကျားမသောက်	အစိုးရ	၁၆
၄	ထွန်း(ခါတ်မှန်)	အိုးတန်း	ပုဂ္ဂလိက	၂၂
၅	အေးငြိမ်း	ကျေးပင်းကြီး	ပုဂ္ဂလိက	၁၆
	မြို့နယ်ချုပ်			၅၇၀

(ခ) ဆေးပေးခန်း၊ကျေးလက်ကျန်းမာရေးဌာန/ဌာနခွဲများ

စဉ်	မြို့နယ်	ဆေးပေးခန်း			ကျေးလက် ကျန်းမာရေး	ကျေးလက် ကျန်းမာ ရေးဌာနခွဲ
		အစိုးရ	ပုဂ္ဂလိက	ပေါင်း		
၁	စစ်တွေ	၂	၂	၄	၆	၂၄
	မြို့နယ်ချုပ်	၂	၂	၄	၆	၂၄



(ဃ) ကျန်းမာရေးစောင့်ရှောက်မှု

စဉ်	မြို့နယ်	မြို့နယ် လူဦးရေ	ဆရာဝန်မှကျန်းမာရေး စောင့်ရှောက်မှုနှုန်း		သူနာပြုမှ ကျန်းမာရေး စောင့်ရှောက်မှု နှုန်း		လက်ထောက် ကျန်းမာရေးမှူးမှ ကျန်းမာရေးစောင့်ရှောက်မှုနှုန်း	
			ဆရာဝန် ဦးရေ	ဆရာဝန်နှင့် လူဦးရေ အချိုး	သူနာပြု ဦးရေ	သူနာပြုနှင့် လူဦးရေ အချိုး	လ/ထကျန်းမာ ရေးမှူး ဦးရေ	လ/ထကျန်းမာ ရေးမှူးနှင့်လူဦး ရေအချိုး
၁	စစ်တွေ	၃၄၈၇၀၄	၃	၁:၁၆၂၅၅	၅	၁:၆၉၇၄၁	၇	၁:၄၉၈၁၅
	မြို့နယ်ချုပ်	၃၄၈၇၀၄	၃	၁:၁၆၂၅၅	၅	၁:၆၉၇၄၁	၇	၁:၄၉၈၁၅

(င) ဒေသတွင်းအများဆုံးဖြစ်တတ်သောရောဂါများ

စဉ်	မြို့နယ်	ရောဂါအမျိုးအစား									
		ငှက်ဖျား		ဝမ်းလျှော		တီဘီ		ဝမ်းကိုက်		အသည်းရောင်	
		ဖြစ်	သေ	ဖြစ်	သေ	ဖြစ်	သေ	ဖြစ်	သေ	ဖြစ်	သေ
၁	စစ်တွေ	၂၆	-	၁၃၄၇	၃	၁၇၀	-	၂၂၈	-	၁	-
	မြို့နယ်ချုပ်	၂၆	-	၁၃၄၇	၃	၁၇၀	-	၂၂၈	-	၁	-

(စ) HIV/AIDS -ရောဂါ ဖြစ်ပွား/ သေဆုံးဦးရေ

စဉ်	မြို့နယ်	၂၀၁၈ ခုနှစ်ဧပြီလမှ စက်တင်ဘာလထိ		၂၀၁၈-၂၀၁၉	
		ဖြစ်	သေ	ဖြစ်	သေ
၁	စစ်တွေ	၁၄၂	၁၁	၂၄၇	၁၀
	မြို့နယ်ချုပ်	၁၄၂	၁၁	၂၄၇	၁၀

(ဆ) ကျန်းမာရေးဆိုင်ရာညွှန်းကိန်းများ

စဉ်	မြို့နယ်	မိခင်ဦးရေ	ကလေးဦးရေ	လူ(၁၀၀၀)လျှင်			
				မွေးနှုန်း	မိခင်သေနှုန်း	မွေးကင်းစကလေးသေနှုန်း	ကိုယ်ဝန်ပျက်နှုန်း
၁	စစ်တွေ	၃၆၈၉	၃၆၃၈	၁၀.၄	၁.၄	၆.၆	၁.၀
	မြို့နယ်ချုပ်	၃၆၈၉	၃၆၃၈	၁၀.၄	၁.၄	၆.၆	၁.၀

လူမှုရေးအသင်းအဖွဲ့များ

၄၃။ စစ်တွေမြို့နယ်ရှိ လူမှုရေး အသင်းအဖွဲ့များ ဆိုင်ရာအချက်အလက် များမှာ အောက်ပါ အတိုင်းဖြစ်ပါသည်-

(က) INGO

စဉ်	INGO အမည်	ရုံး/ ရုံးခွဲ တည်နေရာ	ဆောင်ရွက်သည့်လုပ်ငန်း
၁	ICRC	ပြည်တော်သာ	ဒုက္ခသည်များအားကူညီထောက်ပံ့စောင့်ရှောက်ရေး
၂	ACF	ပြည်တော်သာ	HIV/AIDS ရောဂါခံစားနေရသူများ၌ မိသားစုများ ထောက်ပံ့ကူညီရေး
၃	MSF(H)	ပြည်တော်သာ	ကျန်းမာရေးအထောက်အကူပြုလုပ်ငန်းများ
၄	Save the children	ပြည်တော်သာ	ကလေးသူငယ်စောင့်ရှောက်ရေး
၅	Martser	ပြည်တော်သာ	လမ်းတံတားနှင့်ပတ်သက်သည့်ကူညီရေးလုပ်ငန်း
၆	CDN	ပြည်တော်သာ	ကိုယ်ဝန်ဆောင်မိခင်များ၏ကျန်းမာရေးစောင့်ရှောက်လုပ်ငန်း
၇	CARE	ပြည်တော်သာ	စိုက်ပျိုးရေးဆိုင်ရာကူညီပံ့ပိုးရေးလုပ်ငန်း
၈	RI	ပြည်တော်သာ	ကျန်းမာရေးဆိုင်ရာအထောက်အကူပြုလုပ်ငန်း

စဉ်	INGO အမည်	ရုံး/ ရုံးခွဲ တည်နေရာ	ဆောင်ရွက်သည့်လုပ်ငန်း
၉	IRC	ပြည်တော်သာ	ကျန်းမာရေးဆိုင်ရာအထောက်အကူပြုလုပ်ငန်း
၁၀	BAJ	ရဲနွယ်စု	ဒေသဖွံ့ဖြိုးရေးလုပ်ငန်းများကူညီပံ့ပိုးရေး လုပ်ငန်း
၁၁	LWF	ပြည်တော်သာ	ပညာရေးနှင့်ပတ်သက်သည့် ထောက်ပံ့သည့်လုပ်ငန်း
၁၂	Solidarites	ပြည်တော်သာ	ရေးနှင့်အိမ်သာကူညီပံ့ပိုးမှုလုပ်ငန်း
၁၃	DRC	ပြည်တော်သာ	ကျန်းမာရေးဆိုင်ရာစောင့်ရှောက်မှုလုပ်ငန်း
၁၄	NRC	ပြည်တော်သာ	သက်မွေးဝမ်းကျောင်း နှင့် နည်းပညာအထောက်အကူပြုလုပ်ငန်း
၁၅	FI	ပြည်တော်သာ	ရေးနှင့်အိမ်သာကူညီပံ့ပိုးမှုလုပ်ငန်း
၁၆	OXFAN	ပြည်တော်သာ	ပညာရေးဆိုင်ရာအထောက်အကူပြုလုပ်ငန်း

( ခ ) NGO (ဦးရေ)

စဉ်	မြို့နယ်	အမျိုးသမီး ရေးရာ	မိခင်/ ကလေးအသင်း	စစ်မှုထမ်း တောင်း	ကြက်ခြေနီ	အရံ မီးသတ်	စုစုပေါင်း
၁	စစ်တွေ	၁၃၉၆၁	၉၀၂၉	၄၇၀	၅၅၆	၁၇၇၁	၂၅၇၈၇
	မြို့နယ်ချုပ်	၁၃၉၆၁	၉၀၂၉	၄၇၀	၅၅၆	၁၇၇၁	၂၅၇၈၇

( ဂ ) အသင်းအဖွဲ့များ

စဉ်	အသင်းအဖွဲ့ အမည်	ရုံး/ ရုံးခွဲ တည်နေရာ	မှတ်ပုံတင် အမှတ်	ဆောင်ရွက် သည့် လုပ်ငန်း
၁	စစ်တွေမြို့နယ် (ကျေးရွာများနာရေး ကူညီမှုအသင်း)	အမှတ်(ကက)၄၊ ကျောင်းကြီးလမ်း၊ ကျေးပင်ကြီး	တရားဝင်ခွင့် ပြုချက်ရရှိပြီး	လူမှုရေး

စဉ်	အသင်းအဖွဲ့အမည်	ရုံး/ ရုံးခွဲတည်နေရာ	မှတ်ပုံတင်အမှတ်	ဆောင်ရွက်သည့်လုပ်ငန်း
၂	ဝံလက်ကျေးလက်ဒေသဖွံ့ဖြိုးရေးဖောင်ဒေးရှင်း	အမှတ်(၂၀၅)၊ မင်းဘာကြီးလမ်း၊ ကျောင်းတက်လမ်းရပ်ကွက်	တရားဝင်ခွင့်ပြုချက်မရရှိသေးပါ	လူမှုရေး
၃	နာရေးကူညီမှုအသင်း	လမ်းမကြီး၊ ဆေးရုံကြီးကွင်း၊ကျေးပင်ကြီးရပ်ကွက်	တရားဝင်ခွင့်ပြုချက်ရရှိပြီး	လူမှုရေး
၄	လူထုအခြေပြုဖွံ့ဖြိုးတိုးတက်ရေးလုပ်ငန်းများအဖွဲ့	အမှတ်(၄)၊မေယုလမ်း၊ ရဲနွယ်စု	တရားဝင်ခွင့်ပြုချက်မရရှိသေးပါ	လူမှုရေး
၅	ရခိုင်ပြည်နယ်တိုးတက်ရေးအသင်း	မေယုလမ်း၊ ဓညဝတီ(က)	တရားဝင်ခွင့်ပြုချက်မရရှိသေးပါ	လူမှုရေး
၆	ရိန်းတိုးအမျိုးသမီးနှင့်ရင်သွေးငယ်များ ဖွံ့ဖြိုးရေးဖောင်ဒေးရှင်း	မြို့သူကြီး	ယာယီဖွဲ့စည်းခွင့်လက်မှတ်ရရှိပြီး	လူမှုရေး
၇	ပန်းပျိုးသူအခမဲ့ပညာရေးဖောင်ဒေးရှင်း	ကျောင်းတက်လမ်း	ယာယီဖွဲ့စည်းခွင့်လက်မှတ်ရရှိပြီး	လူမှုရေး
၈	AD-2030 VISION	မြို့သူကြီး	တရားဝင်ခွင့်ပြုချက်မရရှိသေးပါ	လူမှုရေး

အားကစားနှင့် ဖျော်ဖြေရေးလုပ်ငန်းများ

၄၄။ စစ်တွေမြို့နယ်ရှိ အားကစားနှင့်ဖျော်ဖြေရေး လုပ်ငန်းများဆိုင်ရာအချက်အလက်များမှာ -

စဉ်	အားကစားကွင်း						ဖျော်ဖြေရေး		
	ဘောလုံး	ဘော်လီဘော	ဘတ်စကက်	တင်းနစ်	ဂေါက်	အခြား	ရုပ်ရှင်ရုံ	ပန်းခြံ	အခြား
၁	၂	၁	၁	၁	၁	-	-	၂	-

အခန်း(၈)

ဘာသာရေးဆိုင်ရာအချက်အလက်များ

ဗုဒ္ဓဘာသာဆိုင်ရာ အဆောက်အဦးများနှင့် သာသနာဝင် ပုဂ္ဂိုလ်များ

၄၅။ စစ်တွေမြို့နယ်ရှိ ဗုဒ္ဓဘာသာဆိုင်ရာ အဆောက်အဦများနှင့် သာသနာဝင်ပုဂ္ဂိုလ်များ ဆိုင်ရာအချက်အလက်များအား အောက်ပါအတိုင်းဖော်ပြအပ်ပါသည်-

(က) သာသနိကအဆောက်အဦများ

စဉ်	မြို့နယ်	ဘုရား	စေတီ	ပုထိုး	ဘုန်းကြီးကျောင်း	သီလရှင်ကျောင်း	ဓမ္မာရုံ
၁	စစ်တွေ	၂	၃	-	၂၉၉	၄၀	၃၀
	မြို့နယ်ချုပ်	၂	၃	-	၂၉၉	၄၀	၃၀

(ခ) ရဟန်းသံဃာနှင့်သီလရှင်များ

စဉ်	မြို့နယ်	ရဟန်း	သာမဏေ	သီလရှင်
၁	စစ်တွေ	၁၀၅၃	၈၇၈	၃၃၅
	မြို့နယ်ချုပ်	၁၀၅၃	၈၇၈	၃၃၅

(ဂ) ထင်ရှားသည့်ဘုရား၊စေတီနှင့်ပုထိုးများ

စဉ်	ဘုရား၊စေတီပုထိုးအမည်	တည်နေရာ
၁	လက်ဝဲသလုံးတော်ခါတ်	တပ်ထိန်းတပ်ခွဲ
၂	လောကာနန္ဒာစေတီတော်မြတ်ကြီး	မကျည်းမြိုင်
၃	အတုလမာရဇိန်ပြည်လုံးချမ်းသာ ဘုရားကြီး	ကျောင်းတက်လမ်း
၄	ကိုးနဝင်းအေးစေတီ	မိဇံ
၅	ကိုးနဝင်းအေးစေတီ	ဘောင်းခွတ်သားစု

(ဃ) ထင်ရှားသည့်ဘုန်းတော်ကြီးကျောင်းများ

စဉ်	ဘုန်းကြီးကျောင်းအမည်	ဆရာတော်ဘွဲ့အမည်	တည်နေရာ
၁	ရွှေစေတီကျောင်း	-	ကုန်တန်း
၂	မဟာကုသလကျောင်း	-	လမ္မတော်တောင်
၃	သကျမုနိသံကျောင်းဘုရားကြီး	-	လမ်းသစ်
၄	အဓိဋ္ဌာနကျောင်း	-	စက်ရုံစု

အခြားဘာသာရေးအဆောက်အဦများ

၄၆။ စစ်တွေမြို့နယ်ရှိအခြားဘာသာရေးအဆောက်အဦများမှာ -

စဉ်	မြို့နယ်	ခရစ်ယာန်		အစ္စလာမ်		ဟိန္ဒူဘုရားကျောင်း		တရုတ်ဘုရားကျောင်း	
		မြို့	ကျေးလက်	မြို့	ကျေးလက်	မြို့	ကျေးလက်	မြို့	ကျေးလက်
၁	စစ်တွေ	၄	-	၁၁	၁၁၁	၆	-	၁	-
	မြို့နယ်ချုပ်	၄	-	၁၁	၁၁၁	၆	-	၁	-

သမိုင်းဝင် ထင်ရှားသောအဆောက်အဦးနှင့်နေရာများ

၄၇။ စစ်တွေမြို့နယ်ရှိသောသမိုင်းဝင်ထင်ရှားသောအဆောက်အဦးနှင့်နေရာများမှာ -

စဉ်	သမိုင်းဝင်အဆောက်အဦ	တည်နေရာ	ယဉ်ကျေးမှုဇုန်အမည်	တည်နေရာ
၁	အတုလမာရဇိန်ပြည်လုံးချမ်းသာဘုရားကြီး	ကျောင်းတက်လမ်း	-	-

စဉ်	သမိုင်းဝင် အဆောက်အဦ	တည်နေရာ	ယဉ်ကျေးမှု ဇုန်အမည်	တည် နေရာ
၂	လက်ဝဲသလုံးတော် ဓါတ်စေတီ	မင်းဂံ	-	-

**အခန်း(၉)**

**ဒေသဖွံ့ဖြိုးရေးဆိုင်ရာအချက်အလက်များ**

**ဒေသဖွံ့ဖြိုးရေးလုပ်ငန်းများ ဆောင်ရွက်နိုင်မှုအခြေအနေ**

၄၈။ စစ်တွေမြို့နယ်၏ ဒေသဖွံ့ဖြိုးရေးလုပ်ငန်းများ ဆောင်ရွက်မှု အခြေအနေမှာ အောက်ပါအတိုင်း ဖြစ်ပါသည်-

(က) ကျေးလက်ဒေသဖွံ့ဖြိုးတိုးတက်ရေးဦးစီးဌာနမှ ဆောင်ရွက်သည့်လုပ်ငန်းများ

(၁) မြို့-ကျေးလက်၊ ကျေးရွာချင်းဆက်လမ်းများ

စဉ်	မြို့နယ်	လမ်း အရေ အတွက်	အရှည် (မိုင်- ဖာလုံ)	အမျိုးအစားနှင့်အရှည်(မိုင်)				
				က တ္တ ရာ (မိုင်)	ကျောက် ချော (မိုင်)	မြေ သား (မိုင်)	ဂဝံ လမ်း (မိုင်)	ကွန် ကရစ် လမ်း (မိုင်)
၁	စစ်တွေ	-	-	-	-	-	-	-
	မြို့နယ်ချုပ်	-	-	-	-	-	-	-

**(၂) တံတားများ(ရေပြန်)**

စဉ်	မြို့နယ်	ရေပြန်	ဆောက်လုပ်မှုပုံစံ		ကုန်ကျငွေ ကျပ်(သိန်း)
			အသစ်	ပြင်ထိန်း	
၁	စစ်တွေ	-	-	-	-
	မြို့နယ်ချုပ်	-	-	-	-

(၃) သောက်သုံးရေရရှိရေးလုပ်ငန်း

စဉ်	မြို့နယ်	အမျိုးအစားနှင့်အတိုင်းအတာ						အကျိုးပြုအိမ်ခြေ
		ရေကန်	ရေတွင်း	အဝီစိတွင်း	စိမ့်စမ်း	လျှိုပိတ်	အခြား	
၁	စစ်တွေ	၁	-	-	-	-	၇	၁၀၈၉
မြို့နယ်ချုပ်		၁	-	-	-	-	၇	၁၀၈၉

(၄) လျှပ်စစ်မီးလင်းရေးလုပ်ငန်း

စဉ်	မြို့နယ်	ဆောင်ရွက်သည့်နည်းလမ်း						အကျိုးပြုအိမ်ခြေ
		မဟာဓါတ်အား	မီးစက်	နေရောင်ခြည်	လေ	ရေအား	ဇီဝ	
၁	စစ်တွေ	-	-	၉၆	-	-	-	၉၆
မြို့နယ်ချုပ်		-	-	၉၆	-	-	-	၉၆

(၅) မြစ်မီးရောင်ကျေးရွာစီမံကိန်းလုပ်ငန်း

စဉ်	မြို့နယ်	ကျေးရွာပေါင်း	အိမ်ခြေ	အိမ်ထောင်စု	ခွင့်ပြုငွေကျပ်(သိန်း)
၁	စစ်တွေ	၂၆	၅၂၇၇	၅၂၇၇	၇၈၀.၀၀
မြို့နယ်ချုပ်		၂၆	၅၂၇၇	၅၂၇၇	၇၈၀.၀၀

(၆) ကျေးလက်အိမ်ယာလုပ်ငန်း

စဉ်	မြို့နယ်	ကျေးရွာပေါင်း	ခွင့်ပြုလုံးရေ	ပြီးစီးလုံးရေ	ကုန်ကျငွေကျပ်(သိန်း)
၁	စစ်တွေ	၁	၈	၈	၅၆.၀
မြို့နယ်ချုပ်		၁	၈	၈	၅၆၀

(၇) ကျေးလက်အိမ်သာလုပ်ငန်း

စဉ်	မြို့နယ်	ကျေးရွာအမည်	ခွင့်ပြုလုံးရေ	ပြီးစီးလုံးရေ	ကုန်ကျငွေကျပ်(သိန်း)	
၁	စစ်တွေ	မရှိပါ				



(ခ) အစိုးရနှင့်ပြည်သူ ဆောင်ရွက်သည့် ဒေသဖွံ့ဖြိုးရေးလုပ်ငန်းများ

စဉ်	လုပ်ငန်း အမည်	အရွယ်အစား / အရှည်	ကုန်ကျငွေ (ကျပ်သန်း)			ပြီးစီးရက်
			အစိုးရ	ပြည်သူ	ပေါင်း	
၁	ချောင်းနွယ်ကျေးရွာရွာမြောက်ဘက်ကွန်ကရစ်ခင်းခြင်း၊ ကျောက်စီ မြေကာနံရံ ပြုလုပ်ခြင်း	(၃၅၀ 'X' ၈ ' X ၆ ") (၁၂၀ 'X' ၁ ' X ၃ ')	၁၀.၀၀	၁.၂၆၃	၁၁.၂၆၃	၁၃-၂-၂၀၁၉
၂	မောင်နီပြင်ကျေးရွာအဝင်ကွန်ကရစ်တည်ဆောက်ခြင်း	(၆၉၀ 'X' ၁၂ ' X ၇ ")	၁၀.၀၀	၈.၆၃၄	၁၈.၆၃၄	၁၂-၂-၂၀၁၉
၃	ချီလည်ဖင်းကျေးရွာအဝင်ကွန် ကရစ်ခင်းခြင်း	(၅၆၇ 'X' ၁၀ ' X ၇ ")	၁၀.၀၀	၃.၀၆၄	၁၃.၀၆၄	၁၂-၂-၂၀၁၉
၄	ကြိတ်ပိုက်ဆိုက် ကျေးရွာ ရွာတွင်း ကွန်ကရစ်ခင်းခြင်း	(၆၀၇ 'X' ၁၀ ' X ၆ ")	၁၀.၀၀	၂.၀၆၁	၁၂.၀၆၁	၁၂-၂-၂၀၁၉
၅	အုန်းရည်ဖော်ကျေးရွာ ရွာတွင်းကွန်ကရစ်ခင်းခြင်း	(၇၀၉ 'X' ၈ ' X ၇ ")	၁၀.၀၀	၃.၄၅၅	၁၃.၄၅၅	၅-၂-၂၀၁၉
၆	ကျက်တောပြင်ကျေးရွာ ရွာတွင်းကွန်ကရစ်ခင်းခြင်း	(၇၉၀ 'X' ၈ ' X ၇ ")	၁၀.၀၀	၅.၀၆၉	၁၅.၀၆၉	၂-၃-၂၀၁၉
၇	ရွှေပြည်သာကျေးရွာ ရွာတွင်းကွန်ကရစ်ခင်းခြင်း	(၅၆၀ 'X' ၁၂ ' X ၇ ")	၁၀.၀၀	၅.၁၂၄	၁၅.၁၂၄	၂၇-၃-၂၀၁၉
၈	ရာတန်ကျေးရွာကျေးရွာ ရွာတွင်းကွန်ကရစ်ခင်းခြင်း	(၇၀၀ 'X' ၈ ' X ၆ ")	၁၀.၀၀	၁.၅၁၃	၁၁.၅၁၃	၂၇-၃-၂၀၁၉
၉	သာယာကုန်း(ရခိုင်)ကျေးရွာ ရွာတွင်းကွန်ကရစ်ခင်းခြင်း	(၇၅၀ 'X' ၁၀ ' X ၇ ")	၁၀.၀၀	၇.၂၈	၁၇.၂၈	၁၅-၃-၂၀၁၉
၁၀	ဇောပူဂျာကျေးရွာ ရွာလယ်လမ်းကွန်ကရစ်ခင်းခြင်း	(၇၀၀ 'X' ၈ ' X ၇ ")	၁၀.၀၀	၃.၃၄၈	၁၃.၃၄၈	၂-၃-၂၀၁၉
မြို့နယ်ချုပ်						

၄၉။ မြို့ပြစီမံကိန်း (Town Plan) နှစ်(၃၀)အတွက် မြေအသုံးချမှု ဆိုင်ရာ လျာထားမှုမှာ -

စဉ်	လျာထားမည့် မြေဧက	လျာထားမည့် မြေကွက်ပေါင်း	လျာထားမည့်နေရာ
၁	မရှိပါ		

အခန်း(၁၀)

အထွေထွေ

အခြားတင်ပြလိုသောအချက်များ

၅၀။ အခြားတင်ပြလိုသောအချက်များမရှိပါ။

နိဂုံး

၅၁။ စစ်တွေမြို့နယ်၏ ဒေသဆိုင်ရာ အချက်အလက်များကို ဌာန ဆိုင်ရာများမှပေးပို့သော အချက်အလက်များ၊ ဒေသဆိုင်ရာအချက် အလက်စာစောင်များ၊မှတ်တမ်းများအပေါ်တွင်အခြေခံလျက် ကျဉ်းချုံး ပြုစုထားခြင်းဖြစ်ပါသည်။ ဒေသဆိုင်ရာ အချက်အလက်များအား မှတ်တမ်းတင်စုစည်းတင်ပြခြင်းအားဖြင့် မြို့နယ်တစ်ခုလုံး၏အချက် အလက်နှင့် ဖွံ့ဖြိုးတိုးတက်မှု အခြေအနေများကို လေ့လာသိရှိနိုင်ပြီး မြို့နယ်ဖွံ့ဖြိုးတိုးတက်ရေး လုပ်ငန်းများကို အထောက်အကူပြုမည် ဖြစ်ပါကြောင်းတင်ပြအပ်ပါသည်။

မြို့နယ်အုပ်ချုပ်ရေးမှူး

မြို့နယ်အထွေထွေအုပ်ချုပ်ရေးဦးစီးဌာန

စစ်တွေမြို့နယ်

ရက်စွဲ၊ ၂၀၁၉ ခုနှစ်၊ ဒီဇင်ဘာလ ( ) ရက်

စဉ်	အကြောင်းအရာ	စာမျက်နှာ	
		မှ	ထိ
	မြို့နယ်မြေပုံ		
	<b>အခန်း(၁)</b> <b>နိဒါန်းနှင့်ဒေသသမိုင်း</b>		
၁။	နိဒါန်း	၁	၁
၂။	ဒေသသမိုင်းအကျဉ်း	၁	၂
	<b>အခန်း(၂)</b> <b>ပထဝီဝင်အနေအထား</b>		
၃။	တည်နေရာနှင့်အကျယ်အဝန်း	၂	၃
၄။	နယ်နိမိတ်	၃	-
၅။	မြေမျက်နှာသွင်ပြင်	၃	-
၆။	ရေဆင်း	၃	-
၇။	ပင်လယ်ရေမျက်နှာပြင်အထက်အမြင့်	၃	-
	<b>အခန်း(၃)</b> <b>ရာသီဥတုနှင့်သဘာဝပတ်ဝန်းကျင်</b>		
၈။	ရာသီဥတု	၄	-
၉။	သဘာဝပေါက်ပင်	၄	-
၁၀။	တောရိုင်းတိရစ္ဆာန်များ	၄	-
၁၁။	သဘာဝပတ်ဝန်းကျင်လက်ရှိအခြေအနေ	၄	-
၁၂။	သဘာဝပတ်ဝန်းကျင်ထိန်းသိမ်းရေးလုပ်ငန်းများ	၅	-
၁၃။	သဘာဝဘေးအန္တရာယ်ကျရောက်မှု	၅	-
	<b>အခန်း(၄)</b> <b>လူဦးရေဆိုင်ရာအချက်အလက်များ</b>		
၁၄။	နေထိုင်သည့်တိုင်းရင်းသားလူမျိုးစုများ	၆	

စဉ်	အကြောင်းအရာ	စာမျက်နှာ	
		မှ	ထိ
၁၅။	အိမ်ခြေ၊အိမ်ထောင်စုနှင့်လူဦးရေ (က) အိမ်ခြေ၊ အိမ်ထောင်စု (ခ) လူဦးရေ	၇	-
၁၆။	လူဦးရေတိုးနှုန်းနှင့်ကျား/မအချိုး (က) လူဦးရေတိုးတက်နှုန်းနှင့်ကျား/မအချိုး (ခ) မွေးဖွား၊သေဆုံး၊ပြောင်းဝင်၊ပြောင်းထွက်လူဦးရေ	၈	-
၁၇။	ကိုးကွယ်သည့်ဘာသာ	၈	-
၁၈။	နိုင်ငံခြားသားများနေထိုင်မှု	၈	-
	<b>အခန်း(၅)</b> <b>အုပ်ချုပ်ရေးဆိုင်ရာအချက်အလက်များ</b>		
၁၉။	အုပ်ချုပ်ရေးနယ်မြေဖွဲ့စည်းမှု	၉	-
၂၀။	ရွေးကောက်ပွဲဆိုင်ရာကိစ္စရပ်များ (က) မြို့နယ်ကော်မရှင်အဖွဲ့ခွဲ အဖွဲ့ဝင်စာရင်း (ခ) ဆန္ဒမဲပေးပိုင်ခွင့်ရှိလူဦးရေ (ဂ) နိုင်ငံရေးပါတီများ (ဃ) ရွေးချယ်ခံရသောလွှတ်တော်ကိုယ်စားလှယ်များ	၉	၁၀
	<b>အခန်း(၆)</b> <b>စီးပွားရေးဆိုင်ရာအချက်အလက်</b>		
၂၁။	စီးပွားရေးဆိုင်ရာခြုံငုံသုံးသပ်ချက်	၁၁	
၂၂။	မြေအသုံးချမှု	၁၁	၁၂
၂၃။	ဆည်မြောင်းတာဝန်များနှင့်ဆည်ရေသောက်ရေ (က) ကိုယ့်အားကိုယ်ကိုးဆည်များ (ခ) မြစ်ရေတင်စီမံကိန်းများ (ဂ) တာဝန်များ/ရေထိန်းတံခါးများ	၁၂	-

စဉ်	အကြောင်းအရာ	စာမျက်နှာ	
		မှ	ထိ
၂၄။	<b>စိုက်ပျိုးရေးလုပ်ငန်း</b> (က) အဓိကသီးနှံ(၁၀)မျိုး စိုက်ပျိုးထုတ်လုပ်မှု (ခ) နှစ်ရှည်သီးနှံစိုက်ပျိုးမှုအခြေအနေ (ဂ) အခြားဈေးကွက်ဝင်သီးနှံများစိုက်ပျိုးထုတ်လုပ်မှု (ဃ) လယ်ယာသုံးစက်ကိရိယာ သုံးစွဲမှုအခြေအနေ (င) လယ်ယာသုံးထယ်ထွန်နှင့်ကျွဲနွားကောင်ရေ (စ) ဒေသတွင်းဆန်ဖူလုံမှုရာခိုင်နှုန်း (ဆ) ဒေသတွင်းဆီဖူလုံမှုရာခိုင်နှုန်း	၁၂	၁၆
၂၅။	<b>မွေးမြူရေးလုပ်ငန်း</b> (က) မွေးမြူရေးဇုန်များ (ခ) မြို့နယ်မွေးမြူရေး(ကောင်ရေ) (ဂ) မြို့နယ်အသားထုတ်လုပ်မှု(သိသာ) (ဃ) မြို့နယ်ကြက်/ဘဲ/ငှက်ထုတ်လုပ်မှု(လုံး) (င) နို့ထွက်ပစ္စည်းထုတ်လုပ်မှု (စ) မြို့နယ်ငါးပုစွန်မွေးမြူမှုအခြေအနေ (ဆ) ရေချိုရေငန်ငါးဖမ်းလုပ်ငန်းမှအသားထုတ်လုပ်မှု	၁၆	၁၈
၂၆။	<b>စက်မှုလက်မှုလုပ်ငန်း</b> (က) စက်မှုဇုန်များ (ခ) မြို့နယ်ရှိစက်ရုံများ (ဂ) မြို့နယ်ရှိအလုပ်ရုံများ (ဃ) အိမ်တွင်းစက်မှုလက်မှုလုပ်ငန်းများ	၁၉	၂၂
၂၇။	<b>သစ်တောလုပ်ငန်းဆောင်ရွက်မှုအခြေအနေ</b> (က) သစ်တောများ (ခ) စီးပွားဖြစ်သစ်တောစိုက်ခင်း (ဂ) သစ်ထုတ်လုပ်မှု	၂၂	၂၄

စဉ်	အကြောင်းအရာ	စာမျက်နှာ	
		မှ	ထိ
	(ဃ) သစ်တောထွက်ပစ္စည်းများ		
၂၈။	တွင်းထွက်ပစ္စည်းထုတ်လုပ်မှုလုပ်ငန်း (က) ဓါတ်သတ္တုတူးဖော်ထုတ်လုပ်မှု (ခ) ကျောက်မျက်တူးဖော်ထုတ်လုပ်မှု	၂၅	-
၂၉။	စွမ်းအင်နှင့်လျှပ်စစ်ကဏ္ဍ (က ) ဓါတ်ဆီ/ဒီဇယ်အရောင်းဆိုင်များ (ခ) သဘာဝဓါတ်ငွေ့အရောင်းဆိုင်များ	၂၅	၂၆
၃၀။	ပို့ဆောင်ရေးနှင့်လမ်းပန်းဆက်သွယ်ရေးလုပ်ငန်း (က)လေကြောင်းလမ်း (ခ)ရေကြောင်းလမ်း (ဂ)ရထားလမ်းနှင့်ဘူတာရုံများ (ဃ)ကားဂိတ်များ	၂၆	၂၈
၃၁။	လမ်းဦးစီးဌာနမှလုပ်ငန်းများ (က)ကားလမ်းများ (ခ)မြို့နယ်ချင်းဆက်လမ်းများ (ဂ)တံတားများ (ဃ) လမ်းတံတားသုံးစက်ကိရိယာများ (င) လမ်းတံတားများအသုံးပြုခကောက်ခံသည့်လုပ်ငန်း	၂၉	၃၀
၃၂။	ဟိုတယ်နှင့်ခရီးသွားလုပ်ငန်း (က)ဟိုတယ်၊မိုတယ်၊အင်း၊တည်းခိုခန်း (ခ)ကမ်းခြေနှင့် အပန်းဖြေနေရာများ	၃၀	၃၁
၃၃။	သမဝါယမအသင်းများ	၃၁	-

စဉ်	အကြောင်းအရာ	စာမျက်နှာ	
		မှ	ထိ
၃၄။	စီးပွားရေးဆိုင်ရာအခြေခံအဆောက်အအုံများ (က) ကုမ္ပဏီ၊ ကုန်စည်ဒိုင်၊ ပွဲရုံများ၊ ဈေးနှင့် ကုန်တိုက်များ (ခ) ဘဏ်များ (ဂ) စတိုးဆိုင်များ	၃၁	၃၅
၃၅။	စည်ပင်သာယာရေးလုပ်ငန်းများ (က) ဈေးလုပ်ငန်း (ခ) သောက်သုံးရေရရှိရေး (ဂ) သန့်ရှင်းရေးလုပ်ငန်း (ဃ) လမ်း/တံတားလုပ်ငန်း	၃၅	၃၆
၃၆။	ပုံနှိပ်လုပ်ငန်းနှင့်မီဒီယာလုပ်ငန်းများ (က) ပုံနှိပ်လုပ်ငန်းနှင့်တေးသံသွင်းဗီဒီယို (ခ) မီဒီယာလုပ်ငန်း	၃၆	-
၃၇။	ပြည်တွင်းအသားတင်ထုတ်လုပ်မှုနှင့်ဝန်ဆောင်မှုတန်ဖိုး	၃၇	-
၃၈။	တစ်ဦးချင်းဝင်ငွေ	၃၇	-
၃၉။	အသက်မွေးဝမ်းကျောင်းလုပ်ငန်းအလိုက်အလုပ်လုပ်သူဦးရေ	၃၈	-
၄၀။	အလုပ်လုပ်နိုင်သူဦးရေနှင့်အလုပ်လက်မဲ့ဦးရေ	၃၈	-
	အခန်း(၇) လူမှုရေးဆိုင်ရာအချက်အလက်များ		

စဉ်	အကြောင်းအရာ	စာမျက်နှာ	
		မှ	ထိ
၄၁။	<p>ပညာရေးကဏ္ဍ</p> <p>(က) အဆင့်ပညာ</p> <p>(ခ) အခြေခံပညာ</p> <p>(ဂ) မူလတန်းကြိုကျောင်း</p> <p>(ဃ) ဘုန်းတော်ကြီးသင်ပညာရေးကျောင်း</p> <p>(င) ကျောင်းနေအရွယ်ကလေးများကျောင်းအပ်နှံမှု</p> <p>(စ) တက္ကသိုလ်ဝင်တန်းအောင်မြင်မှု</p> <p>(ဆ) စာတတ်မြောက်မှုရာခိုင်နှုန်း</p> <p>(ဇ) သင်ကြားမှု၊ သင်ယူမှု၊ အထောက်အကူပြုစာသင်ခန်းများဖွင့်လှစ်နိုင်မှုအခြေအနေ</p> <p>(ဈ) စာကြည့်တိုက်များဖွင့်လှစ်နိုင်မှု</p>	၃၈	၄၆
၄၂။	<p>ကျန်းမာရေးကဏ္ဍ</p> <p>(က) ဆေးရုံများ</p> <p>(ခ) ဆေးပေးခန်းများ</p> <p>(ဂ) ကျေးလက်ကျန်းမာရေးဌာန/ဌာနခွဲ</p> <p>(ဃ) ကျန်းမာရေးစောင့်ရှောက်မှု</p> <p>(င) ဒေသတွင်းအများဆုံးဖြစ်တတ်သောရောဂါများ</p> <p>(စ) HIV/AIDS ရောဂါဖြစ်ပွား/သေဆုံးဦးရေ</p> <p>(ဆ) ကျန်းမာရေးဆိုင်ရာညွှန်းကိန်းများ</p>	၄၆	၄၈
၄၃။	<p>လူမှုရေးအသင်းအဖွဲ့များ</p> <p>(က) NGO</p> <p>(ခ) NGO(ဦးရေ)</p> <p>(ဂ) အသင်းအဖွဲ့များ</p>	၄၈	၅၀



စဉ်	အကြောင်းအရာ	စာမျက်နှာ	
		မှ	ထိ
၄၄။	အားကစားနှင့်ပျော်ဖြေရေးလုပ်ငန်းများ	၅၁	-
	<b>အခန်း(၈)</b> <b>ဘာသာရေးဆိုင်ရာအချက်အလက်များ</b>		
၄၅။	ဗုဒ္ဓဘာသာဆိုင်ရာ အဆောက်အဦများနှင့်သာသနာ ဝင်ပုဂ္ဂိုလ်များ (က)သာသနိကအဆောက်အဦများ (ခ)ရဟန်းသံဃာနှင့်သီလရှင်များ (ဂ)ထင်ရှားသည့်ဘုရား၊စေတီနှင့်ပုထိုးများ (ဃ)ထင်ရှားသည့် ဘုန်းတော်ကြီးကျောင်းများ	၅၁	၅၂
၄၆။	အခြားဘာသာရေးအဆောက်အဦများ	၅၂	-
၄၇။	သမိုင်းဝင်ထင်ရှားသောအဆောက်အ ဦနှင့်နေရာများ	၅၂	၅၃
	<b>အခန်း(၉)</b> <b>ဒေသဖွံ့ဖြိုးရေးဆိုင်ရာအချက်အလက်များ</b>		
၄၈။	ဒေသဖွံ့ဖြိုးရေးလုပ်ငန်းများဆောင်ရွက်နိုင်မှုအခြေ အနေ (က)ကျေးလက်ဒေသဖွံ့ဖြိုးတိုးတက်ရေးဦးစီးဌာနမှ ဆောင်ရွက်သည့်လုပ်ငန်းများ (ခ)အစိုးရနှင့်ပြည်သူ့ဆောင်ရွက်သည့် ဒေသဖွံ့ဖြိုး ရေးလုပ်ငန်းများ	၅၃	၅၅
၄၉။	မြို့ပြစီမံကိန်း(Town Plan)နှစ်(၃၀)အတွက်မြေအသုံး ချမှုဆိုင်ရာလျာထားမှု	၅၆	-
	<b>အခန်း(၁၀)</b> <b>အထွေထွေ</b>		
၅၀။	အခြားတင်ပြလိုသောအချက်များ	၅၆	-
၅၁။	နိဂုံး	၅၆	-

ရခိုင်ပြည်နယ်

စစ်တွေခရိုင်

မြို့နယ်အထွေထွေအုပ်ချုပ်ရေးဦးစီးဌာန

စစ်တွေမြို့နယ်  
ဒေသဆိုင်ရာအချက်အလက်များ