



ក្រសួងមហាផ្ទៃ  
អគ្គនាយកដ្ឋានរដ្ឋបាល

# សៀវភៅ

# ព័ត៌មានរាជធានី ខេត្ត



### **អាម្រឹកថា**

ច្បាប់ស្តីពីការគ្រប់គ្រងរដ្ឋបាលរាជធានី ខេត្ត ក្រុង ស្រុក ខណ្ឌ ត្រូវបានអនុម័តនៅឆ្នាំ២០០៨ ហើយ ការបោះឆ្នោតជ្រើសរើសក្រុមប្រឹក្សារាជធានី ខេត្ត ក្រុង ស្រុក ខណ្ឌ ត្រូវបានរៀបចំឡើងនៅក្នុងឆ្នាំ២០០៩។ ទន្ទឹម គ្នានេះដែរ រចនាសម្ព័ន្ធ និងប្រព័ន្ធគ្រប់គ្រងនៅថ្នាក់រដ្ឋបាលរាជធានី ខេត្ត ក្រុង ស្រុក ខណ្ឌ ក៏ត្រូវបានរៀបចំ និង កែសម្រួលឡើងវិញឱ្យបានសមស្របទៅតាមច្បាប់ លិខិតបទដ្ឋានគតិយុត្ត និងគោលនយោបាយកំណែទម្រង់ វិមជ្ឈការ និងវិសហមជ្ឈការ។

ប្រទេសកម្ពុជាមានការប្រែប្រួលរីកចម្រើនយ៉ាងខ្លាំង និងមានការអភិវឌ្ឍសេដ្ឋកិច្ច សង្គម គួរឱ្យ កត់សម្គាល់ក្នុងរយៈពេលជាងពីរទសវត្សរ៍ចុងក្រោយនេះ។ ក្នុងនោះរដ្ឋបាលរាជធានី ខេត្ត គឺជាថ្នាក់រដ្ឋបាលមួយក្នុង ចំណោមថ្នាក់រដ្ឋបាលផ្សេងៗទៀតដែលបានដើរតួនាទីយ៉ាងសំខាន់នៅក្នុងការដឹកនាំ ការគ្រប់គ្រង ការផ្តល់ សេវាសាធារណៈ ការរក្សាសន្តិសុខ សណ្តាប់ធ្នាប់សាធារណៈ និងសុវត្ថិភាពសង្គម ជាពិសេសការអភិវឌ្ឍសេដ្ឋ កិច្ចសង្គមប្រកបដោយនិរន្តរភាពតាមរយៈការលើកកម្ពស់សមាហរណកម្មថ្នាក់ជាតិ ថ្នាក់តំបន់ និងថ្នាក់មូលដ្ឋាន និងពីគ្រប់ភាគីពាក់ព័ន្ធទាំងអស់ ដើម្បីលើកកម្ពស់ភាពរុងរឿង និងគុណភាពជីវិតរបស់ប្រជាពលរដ្ឋឱ្យកាន់តែល្អ ប្រសើរ និងភាពសុខដុមរម្យនៅក្នុងសង្គមជាតិ។

សៀវភៅព័ត៌មានរាជធានី ខេត្ត- រៀបចំឡើងក្នុងគោលបំណងប្រមូល ចងក្រង និងបង្ហាញនូវព័ត៌មាន ទូទៅដោយសង្ខេបរបស់រាជធានី ខេត្ត មានជាអាទិ៍ ផែនទីភូមិសាស្ត្រ ប្រជាសាស្ត្រ និងសក្តានុពលសេដ្ឋកិច្ច សង្គម សម្រាប់ចែករំលែកដល់អ្នកពាក់ព័ន្ធទាំងអស់អាចស្វែងរកនូវព័ត៌មាន និងទិន្នន័យផ្សេងៗរបស់រាជធានី ខេត្តបាន ដោយងាយស្រួល និងឆាប់រហ័ស។ ហើយព័ត៌មាន និងទិន្នន័យទាំងនេះក៏អាចប្រើប្រាស់ធ្វើជាមូលដ្ឋានក្នុងការ សិក្សាស្រាវជ្រាវ ការវិភាគ ការវាយតម្លៃ និងការធ្វើសេចក្តីសម្រេចចិត្តផ្សេងៗផងដែរ។

សៀវភៅព័ត៌មានរាជធានី ខេត្ត- ត្រូវបានចងក្រងដោយផ្អែកលើព័ត៌មានដែលបានផ្តល់ជូនដោយ រដ្ឋបាលរាជធានី ខេត្តទាំង២៥ គិតត្រឹមខែតុលា ឆ្នាំ២០២៣ និងប្រភពផ្លូវការពីបណ្តាក្រសួង ស្ថាប័នផ្សេងៗទៀត។ ទោះបីជាព័ត៌មានមួយចំនួននៅមានការខ្វះចន្លោះមិនទាន់គ្រប់ជ្រុងជ្រោយក៏ដោយ ក៏សៀវភៅនេះបានផ្តល់ជា គុណប្រយោជន៍ និងជាចំណេះដឹងសម្រាប់អ្នកអាន និងជាព័ត៌មានសម្រាប់សាធារណជនទូទៅដែលមានចំណាប់ អារម្មណ៍ចង់សិក្សាស្វែងយល់អំពីទិដ្ឋភាព ភូមិសាស្ត្រ ប្រជាសាស្ត្រ និងសក្តានុពលសេដ្ឋកិច្ច សង្គម របស់រដ្ឋបាល រាជធានី ខេត្ត នីមួយៗ។ អស់លោក លោកស្រី អាចស្វែងរកសៀវភៅនេះបានតាមរយៈគេហទំព័រផ្លូវការរបស់ ក្រសួងមហាផ្ទៃ <https://interior.gov.kh/> និងរបស់អគ្គនាយកដ្ឋានរដ្ឋបាល ក្រសួងមហាផ្ទៃ <https://gda.interior.gov.kh/> ។

ថ្ងៃចេញផ្សាយ៖ ថ្ងៃចេញផ្សាយ ឆ្នាំចោះ បញ្ជាក់ ព.ស.២៥៦៧  
រាជធានីភ្នំពេញ ថ្ងៃទី ២១ ខែ មេសា ឆ្នាំ ២០២៤  
**ឧបនាយករដ្ឋមន្ត្រី រដ្ឋមន្ត្រីក្រសួងមហាផ្ទៃ**  
  
**អតិសន្តិបណ្ឌិត ស សុខា**



# មាតិកា

ការអង្កេតថា.....	i
<b>មាតិកា</b> .....	<b>i</b>
<b>ផែនទីព្រះរាជាណាចក្រកម្ពុជា</b> .....	<b>1</b>
<b>ការបែងចែករដ្ឋបាលដែលដី គិតត្រឹមខែមករា ឆ្នាំ២០២៤</b> .....	<b>2</b>
<b>តួលេខសង្ខេប លទ្ធផលចុះក្រោយ ជំរឿនទូទៅប្រជាជន ឆ្នាំ២០១៩</b> .....	<b>3</b>
<b>ក្រាហ្វិក៖ ចំនួនប្រជាជនសរុប តាមរាជធានី ខេត្ត កម្ពុជា ឆ្នាំ២០១៩</b> .....	<b>4</b>
<b>១. ខេត្តបន្ទាយមានជ័យ</b> .....	<b>5</b>
ផែនទី .....	5
ប្រជាសាស្ត្រ និងសក្តានុពល ខេត្តបន្ទាយមានជ័យ .....	7
<b>២. ខេត្តបាត់ដំបង</b> .....	<b>15</b>
ផែនទី .....	15
ប្រជាសាស្ត្រ និងសក្តានុពល ខេត្តបាត់ដំបង .....	16
<b>៣. ខេត្តកំពង់ចាម</b> .....	<b>28</b>
ផែនទី .....	28
ប្រជាសាស្ត្រ និងសក្តានុពល ខេត្តកំពង់ចាម .....	30
<b>៤. ខេត្តកំពង់ឆ្នាំង</b> .....	<b>37</b>
ផែនទី .....	37
ប្រជាសាស្ត្រ និងសក្តានុពល ខេត្តកំពង់ឆ្នាំង .....	40
<b>៥. ខេត្តកំពង់ស្ពឺ</b> .....	<b>47</b>
ផែនទី .....	47
ប្រជាសាស្ត្រ និងសក្តានុពល ខេត្តកំពង់ស្ពឺ .....	48
<b>៦. ខេត្តកំពង់ធំ</b> .....	<b>57</b>
ផែនទី .....	57
ប្រជាសាស្ត្រ និងសក្តានុពល ខេត្តកំពង់ធំ .....	58
<b>៧. ខេត្តកំពត</b> .....	<b>65</b>
ផែនទី .....	65
ប្រជាសាស្ត្រ និងសក្តានុពល ខេត្តកំពត .....	68
<b>៨. ខេត្តកណ្តាល</b> .....	<b>76</b>
ផែនទី .....	76
ប្រជាសាស្ត្រ និងសក្តានុពល ខេត្តកណ្តាល .....	77
<b>៩. ខេត្តកោះកុង</b> .....	<b>88</b>

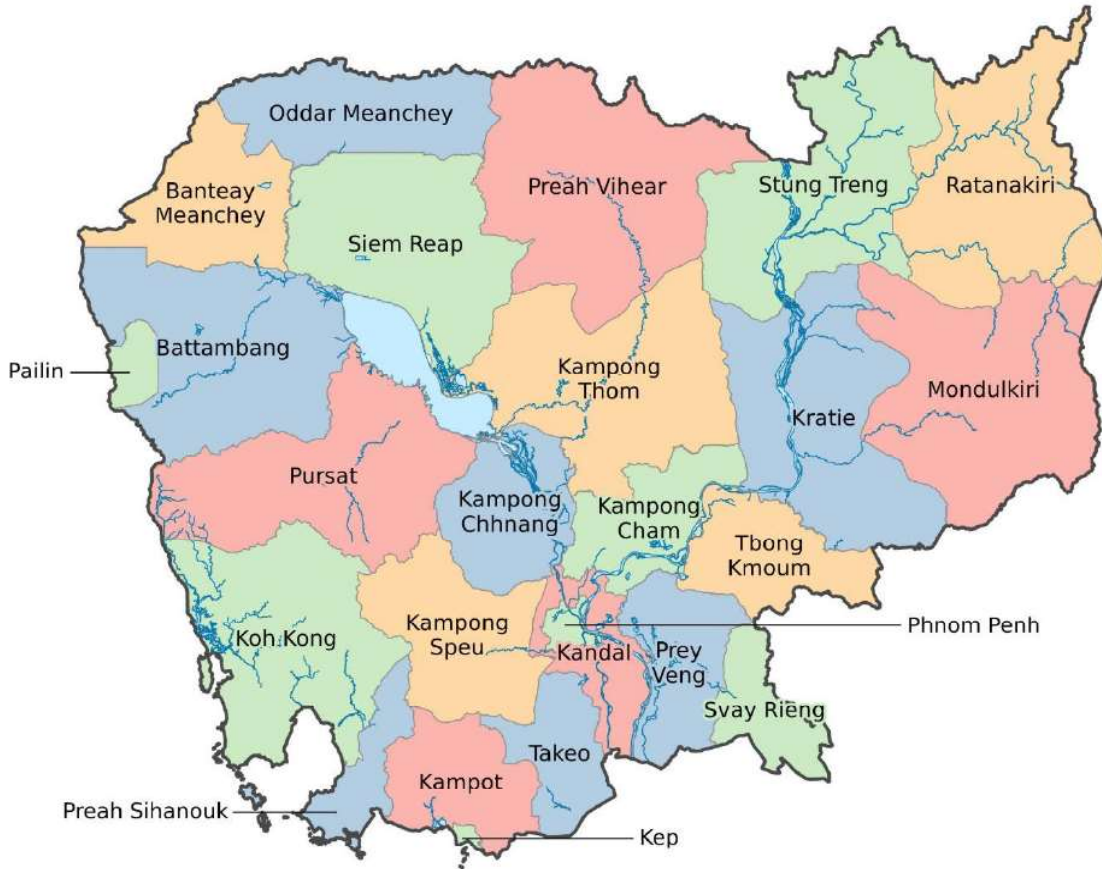
ផែនទី.....	88
ប្រជាសាស្ត្រ និងសក្តានុពល ខេត្តកោះកុង .....	91
<b>១០. ខេត្តក្រចេះ.....</b>	<b>98</b>
ផែនទី.....	98
ប្រជាសាស្ត្រ និងសក្តានុពល ខេត្តក្រចេះ.....	100
<b>១១. ខេត្តមណ្ឌលគិរី.....</b>	<b>108</b>
ផែនទី.....	108
ប្រជាសាស្ត្រ និងសក្តានុពល ខេត្តមណ្ឌលគិរី.....	109
<b>១២. រាជធានីភ្នំពេញ.....</b>	<b>117</b>
ផែនទី.....	117
ប្រជាសាស្ត្រ និងសក្តានុពល រាជធានីភ្នំពេញ.....	119
<b>១៣. ខេត្តព្រះវិហារ.....</b>	<b>125</b>
ផែនទី.....	125
ប្រជាសាស្ត្រ និងសក្តានុពល ខេត្តព្រះវិហារ.....	126
<b>១៤. ខេត្តព្រៃវែង.....</b>	<b>134</b>
ផែនទី.....	134
ប្រជាសាស្ត្រ និងសក្តានុពល ខេត្តព្រៃវែង.....	136
<b>១៥. ខេត្តពោធិ៍សាត់.....</b>	<b>141</b>
ផែនទី.....	141
ប្រជាសាស្ត្រ និងសក្តានុពល ខេត្តពោធិ៍សាត់.....	143
<b>១៦. ខេត្តរតនគិរី.....</b>	<b>157</b>
ផែនទី.....	157
ប្រជាសាស្ត្រ និងសក្តានុពល ខេត្តរតនគិរី.....	158
<b>១៧. ខេត្តសៀមរាប.....</b>	<b>164</b>
ផែនទី.....	164
ប្រជាសាស្ត្រ និងសក្តានុពល ខេត្តសៀមរាប.....	166
<b>១៨. ខេត្តព្រះសីហនុ.....</b>	<b>172</b>
ផែនទី.....	172
ប្រជាសាស្ត្រ និងសក្តានុពល ខេត្តព្រះសីហនុ.....	173
<b>១៩. ខេត្តស្ទឹងត្រែង.....</b>	<b>184</b>
ផែនទី.....	184
ប្រជាសាស្ត្រ និងសក្តានុពល ខេត្តស្ទឹងត្រែង.....	185
<b>២០. ខេត្តស្វាយរៀង.....</b>	<b>192</b>



ផែនទី.....	192
ប្រជាសាស្ត្រ និងសក្តានុពល ខេត្តស្វាយរៀង.....	193
<b>២១. ខេត្តតាកែវ.....</b>	<b>199</b>
ផែនទី.....	199
ប្រជាសាស្ត្រ និងសក្តានុពល ខេត្តតាកែវ.....	203
<b>២២. ខេត្តឧត្តរមានជ័យ.....</b>	<b>209</b>
ផែនទី.....	209
ប្រជាសាស្ត្រ និងសក្តានុពល ខេត្តឧត្តរមានជ័យ.....	211
<b>២៣. ខេត្តកែប.....</b>	<b>220</b>
ផែនទី.....	220
ប្រជាសាស្ត្រ និងសក្តានុពល ខេត្តកែប.....	221
<b>២៤. ខេត្តប៉ៃលិន.....</b>	<b>226</b>
ផែនទី.....	226
ប្រជាសាស្ត្រ និងសក្តានុពល ខេត្តប៉ៃលិន.....	227
<b>២៥. ខេត្តត្បូងឃ្មុំ.....</b>	<b>232</b>
ផែនទី.....	232
ប្រជាសាស្ត្រ និងសក្តានុពល ខេត្តត្បូងឃ្មុំ.....	233
<b>ឧបសម្ព័ន្ធ.....</b>	<b>238</b>
បញ្ជីបច្ចុប្បន្នភាពក្រុមប្រឹក្សារាជធានី ខេត្ត អាណត្តិទី៣.....	239
អភិបាល នៃគណៈអភិបាលរាជធានី ខេត្ត.....	259
នាយករដ្ឋបាល រាជធានី ខេត្ត.....	260
បញ្ជីឈ្មោះប្រកាសព្រំដែនទូទាំងព្រះរាជាណាចក្រកម្ពុជា.....	269



# ផែនទីព្រះរាជាណាចក្រកម្ពុជា

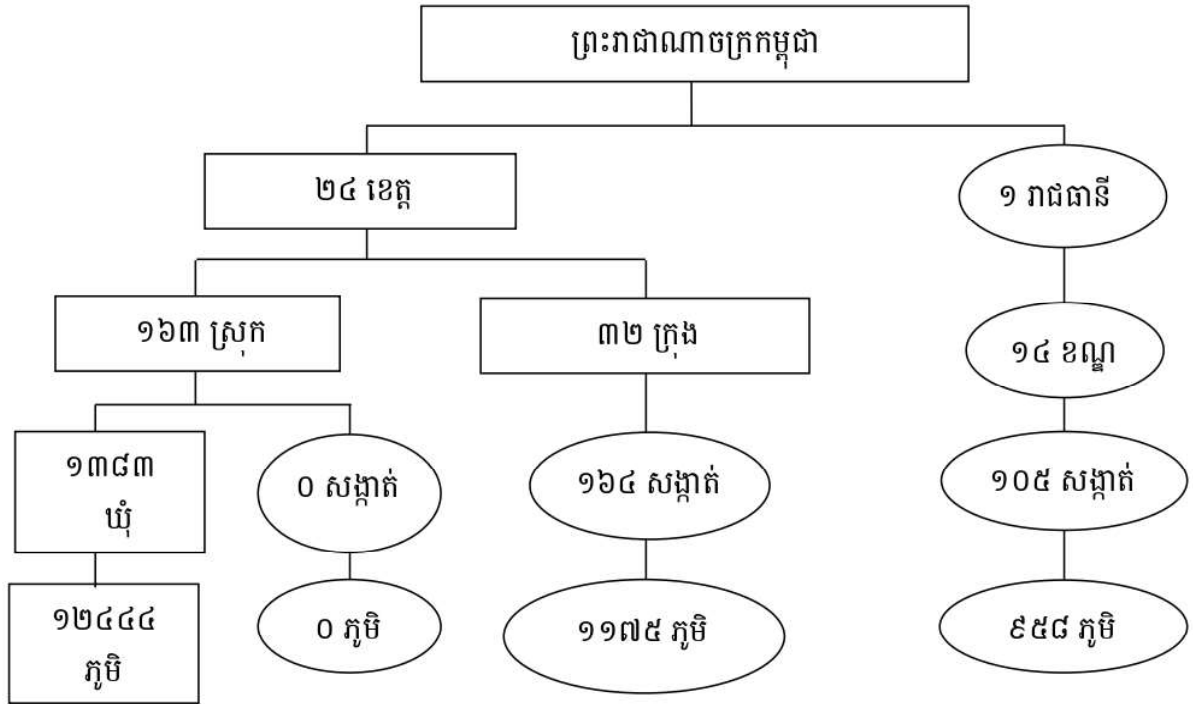


ប្រភពឯកសារ: ក្រសួងរៀបចំដែនដី នគរូបនីយកម្ម និងសំណង់ (ថ្ងៃទី ១៤ ខែឧសភា ឆ្នាំ២០២៤)។  
សម្គាល់៖ ផែនទីនិងព័ត៌មាន ដែលប្រើប្រាស់ក្នុងសៀវភៅនេះ ត្រូវបានប្រើសម្រាប់បង្ហាញអំពីការបែងចែករដ្ឋបាល  
ដែនដី នៃព្រះរាជាណាចក្រកម្ពុជា និងមិនពាក់ព័ន្ធក្នុងការកំណត់ឬការទទួលស្គាល់ខ្សែបន្ទាត់ព្រំដែន  
អន្តរជាតិជាផ្លូវការឡើយ។





# ការបែងចែករដ្ឋបាលដៃនជី គិតត្រឹមខែមករា ឆ្នាំ២០២៤



សម្គាល់:  ជារដ្ឋបាលនៅជនបទ

ជារដ្ឋបាលនៅទីប្រជុំជន

ប្រភពឯកសារ: យោងឯកសាររបស់នាយកដ្ឋានកិច្ចការរដ្ឋបាលរាជធានី ខណ្ឌ និងខេត្ត នៃអគ្គនាយកដ្ឋានរដ្ឋបាល ក្រសួងមហាផ្ទៃ (គិតត្រឹមខែមករា ឆ្នាំ២០២៤) សរុប ២៥រាជធានី ខេត្ត, ២០៩ ក្រុង ស្រុក ខណ្ឌ, ១៦៥២ ឃុំ សង្កាត់, និង ១៤៥៧៧ ភូមិ។



## តួលេខសង្ខេប លទ្ធផលចុងក្រោយ ជំរឿនទូទៅប្រជាជន ឆ្នាំ២០១៩

	តំបន់	សរុប	ប្រុស	ស្រី
ចំនួនប្រជាជនតាមទីប្រជុំជន ជនបទ និងតាមភេទ	សរុប	១៥.៥៥២.២២១	៧.៥៧១.៨៣៧	៧.៩៨០.៣៨៤
	ប្រជុំជន	៦.១៣៥.១៩៤	២.៩៩៣.៣៣៩	៣.១៤១.៨៥៥
	ជនបទ	៩.៤១៧.០២៧	៤.៥៧៨.៤៩៨	៤.៨៣៨.៥២៩
ភាគរយប្រជាជននៅទីប្រជុំជន				៣៩,៤%
អត្រាកំណើនប្រជាជនប្រចាំឆ្នាំ				១,៤
សរុបចំនួនគ្រួសារ				៣.៥៥៣.០២១
ទំហំគ្រួសារមធ្យម (ផ្អែកលើគ្រួសារធម្មតា ឬ គ្រួសារប្រក្រតី)	សរុប			៤,៣
	ទីប្រជុំជន			៤,៣
	ជនបទ			៤,២
ភាគរយស្រ្តីជាមេគ្រួសារ				២៥,៦
ដល់ស៊ីតេប្រជាជនក្នុងមួយគីឡូម៉ែត្រការ៉េ	សរុប			៨៧
	ទីប្រជុំជន			៨៧៤
	ជនបទ			៥៥
ភាគរយនៃប្រជាជនតាមក្រុមអាយុ	អាយុ ០-១៤ឆ្នាំ			២៩,៤
	អាយុ ១៥-៥៩ឆ្នាំ			៦១,៧
	អាយុ៦០ឆ្នាំឡើង			៨,៩

ប្រកាសស្តីពី រាជរដ្ឋាភិបាលកម្ពុជា, “ជំរឿនទូទៅប្រជាជននៅព្រះរាជាណាចក្រកម្ពុជា ឆ្នាំ២០១៩ របាយការណ៍ជាតិស្តីពីលទ្ធផលចុងក្រោយ”, បោះពុម្ពដោយ វិទ្យាស្ថានជាតិស្ថិតិ នៃក្រសួងផែនការ, ខែតុលា ឆ្នាំ ២០២០, ទំព័រ IX។

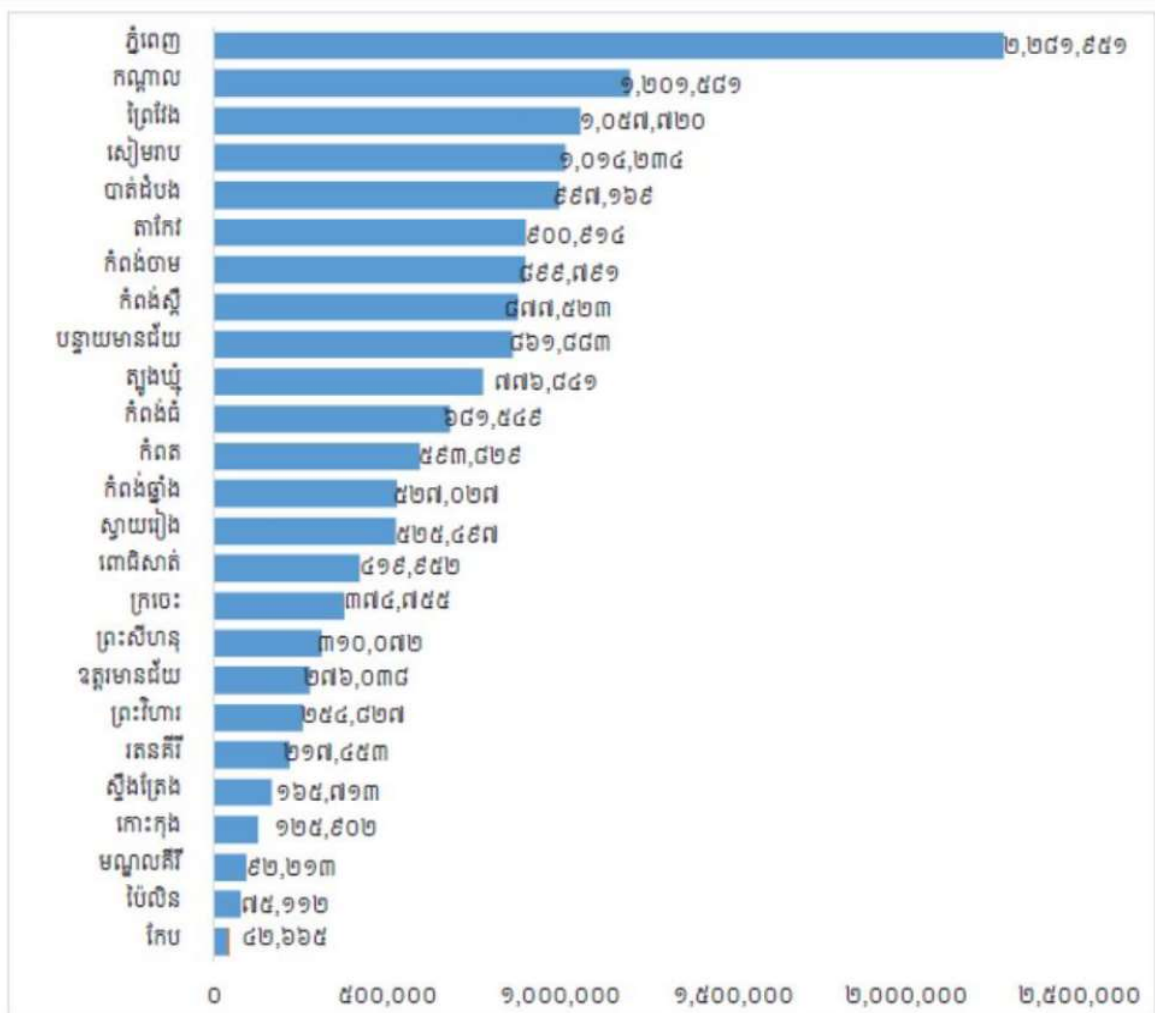
ប្រកាសស្តីពី:

<https://www.nis.gov.kh/nis/Census2019/Final%20General%20Population%20Census%202019-Khmer.pdf> (Viewed on September 18, 2023).





## ក្រាហ្វិក៖ ចំនួនប្រជាជនសរុប តាមរាជធានី ខេត្ត កម្ពុជា ឆ្នាំ២០១៩



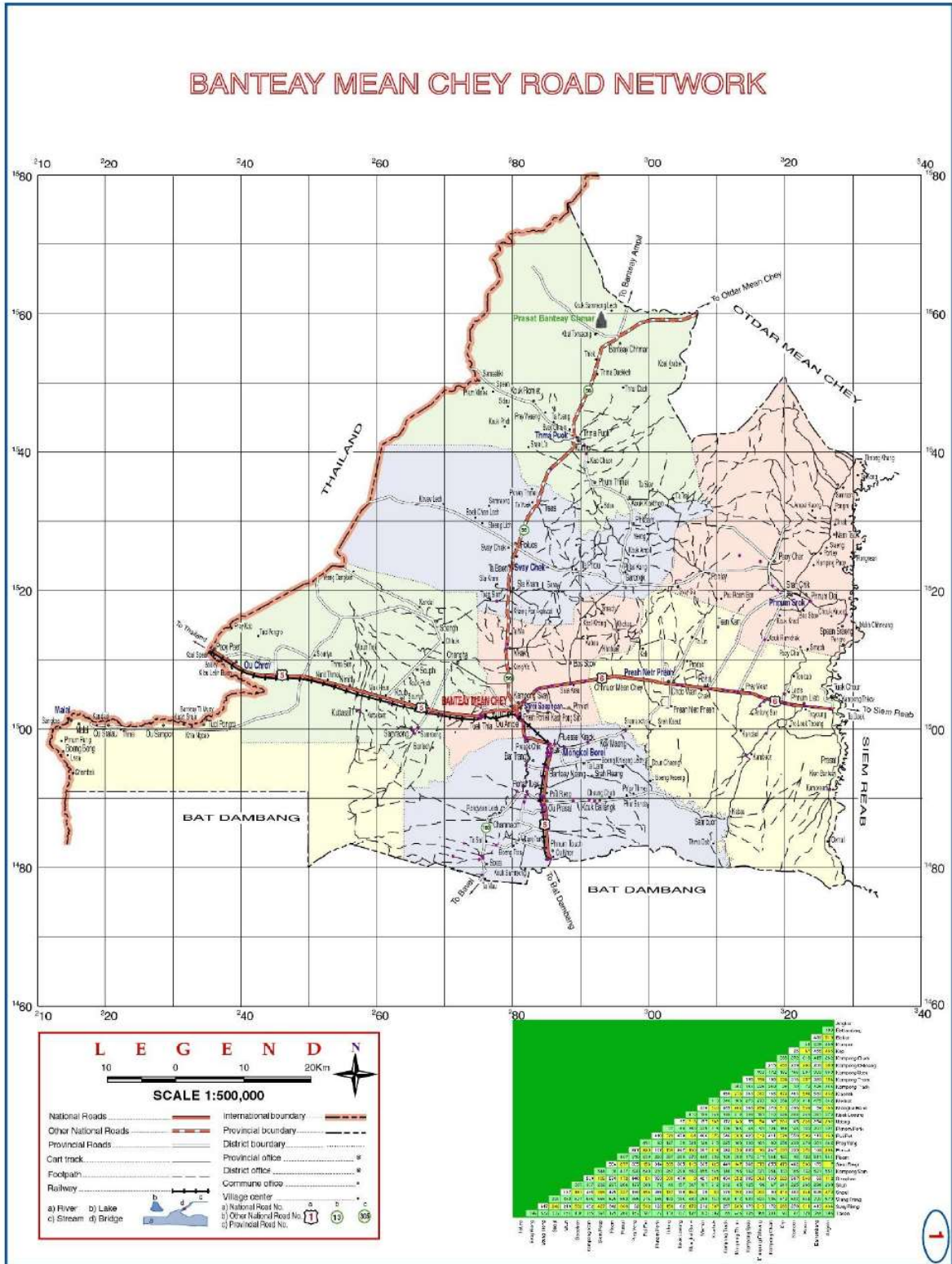
ប្រកាសសារ៖ រាជរដ្ឋាភិបាលកម្ពុជា, “ជំរឿនទូទៅប្រជាជននៅព្រះរាជាណាចក្រកម្ពុជា ឆ្នាំ២០១៩ របាយការណ៍ជាតិស្តីពីលទ្ធផលចុងក្រោយ”, បោះពុម្ពដោយ វិទ្យាស្ថានជាតិស្ថិតិ នៃក្រសួងផែនការ, ខែតុលា ឆ្នាំ២០២០, ទំព័រ២០។

ប្រកាសសារ៖

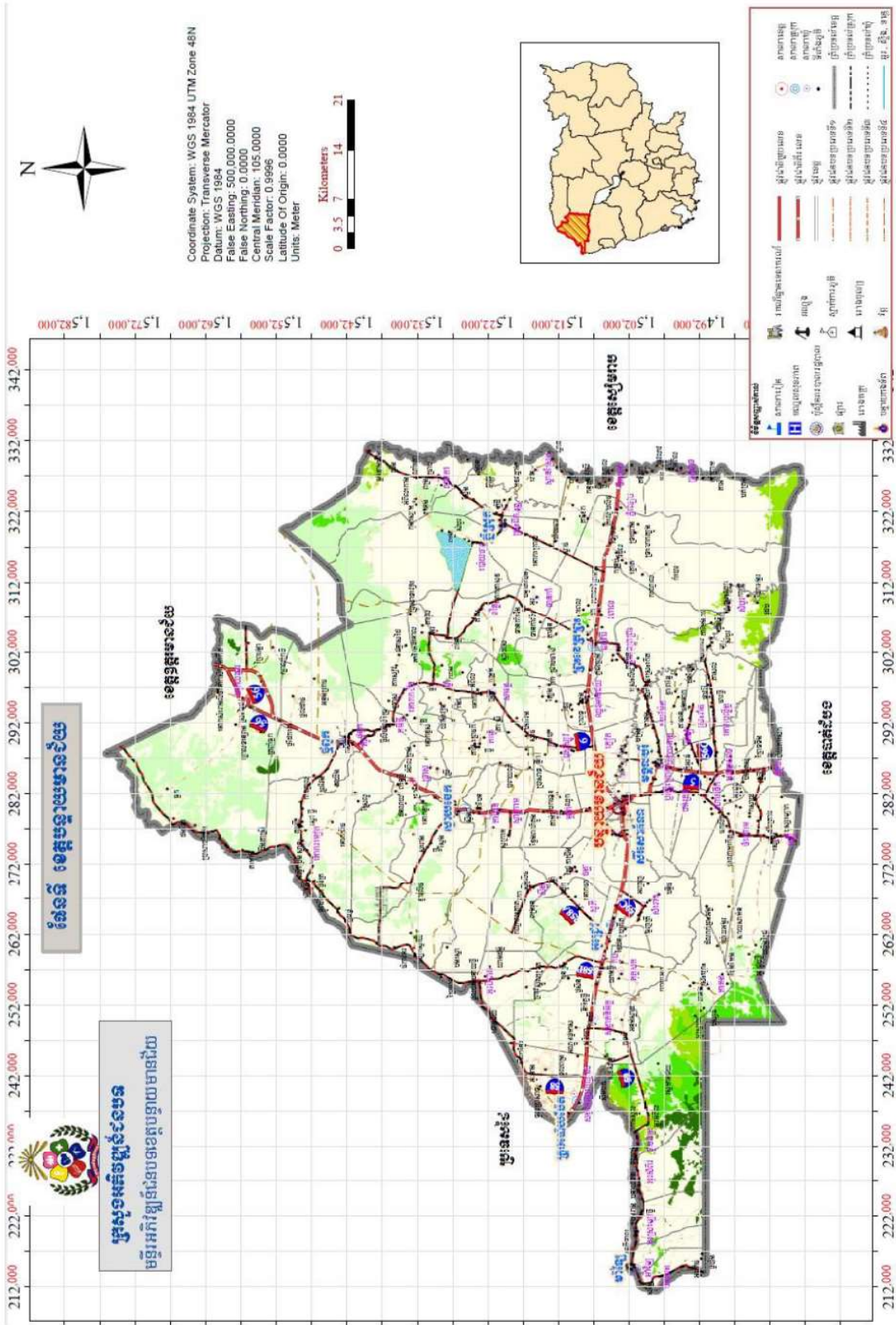
<https://www.nis.gov.kh/nis/Census2019/Final%20General%20Population%20Census%202019-Khmer.pdf> (Viewed on September 18, 2023).

# ១. ទេសចរណ៍យានដ្ឋាន

## ផែនទី







ផែនទី ខេត្តបន្ទាយមានជ័យ

ក្រសួងអភិវឌ្ឍន៍ និងបន្ថែមវិស័យធានាជ័យ



៦



# ប្រជាសាស្ត្រ និងសក្តានុពល ខេត្តបន្ទាយមានជ័យ



## និមិត្តសញ្ញាខេត្តបន្ទាយមានជ័យ

### ក. ព័ត៌មានទូទៅ

ការដឹកនាំ និងការគ្រប់គ្រងរដ្ឋបាលខេត្តបន្ទាយមានជ័យមានតួអង្គសំខាន់ៗ២គឺក្រុមប្រឹក្សា និងគណៈអភិបាលខេត្ត។ តួអង្គទាំងពីរនេះចាំបាច់ត្រូវបំពេញតួនាទីភារកិច្ចស្របតាមច្បាប់ និងលិខិតបទដ្ឋានគតិយុត្តជាធរមាន។ បច្ចុប្បន្នរដ្ឋបាលខេត្តបន្ទាយមានជ័យ មានប្រធានក្រុមប្រឹក្សាចំនួន ០១រូប និងសមាជិកក្រុមប្រឹក្សាចំនួន ២៤រូប។ អភិបាល នៃគណៈអភិបាលខេត្តចំនួន ០១រូប និងអភិបាលរងខេត្តចំនួន ១០រូប នាយករដ្ឋបាលចំនួន ០១រូប និងនាយករងរដ្ឋបាលចំនួន ០៥រូប (បញ្ជីឈ្មោះក្រុមប្រឹក្សា គណៈអភិបាល និងនាយករដ្ឋបាល មានក្នុងឧបសម្ព័ន្ធ)។

- ១. ទីរួមខេត្ត : ក្រុងសិរីសោភ័ណ និងក្រុងប៉ោយប៉ែត
- ២. ផ្ទៃក្រឡាខេត្ត : ៦.៦៧៩ គម<sup>២</sup>
- ៣. សណ្ឋានដី : វាលរាប
- ៤. អាកាសធាតុ : អតិបរមា ៣៣.១ °C អប្បរមា ២៤.២ °C
- ៥. ចំនួនប្រជាជនសរុប :
  - . ជំរឿនប្រជាជន (ឆ្នាំ១៩៩៨) : ៥៧៧.៧៧២ នាក់
  - . ជំរឿនប្រជាជន (ឆ្នាំ២០០៨) : ៦៧៧.៨៧២ នាក់
  - . ប្រជាជនសរុបក្នុងឆ្នាំ២០១៣ : ៧៦៣.៧៨៧ នាក់
  - . ប្រជាជនសរុបក្នុងឆ្នាំ២០១៧ : ៧៧៧.៦៧៦ នាក់
    - ស្រី : ៣៨៨.២៩៥ នាក់
    - ប្រុស : ៣៨៩.៣៨៣ នាក់
  - ប្រជាជនអាយុ១៨ឆ្នាំឡើង : ៥០៣.៧១៩ នាក់
    - ស្រី : ២៥៨.៣១៤ នាក់
    - ប្រុស : ២៤៥.៤០៥ នាក់
  - . ជំរឿនប្រជាជន (ឆ្នាំ២០១៩) : ៨៦១.៨៨៣ នាក់
    - ស្រី : ៤៣៣.៩៣៨ នាក់
    - ប្រុស : ៤២៧.៩៤៥ នាក់
    - ក្រុមអាយុ ០-១៤ ឆ្នាំ : ២៥៣.២៣០ នាក់ (ស្មើនឹង ២៩,៤%)
    - ក្រុមអាយុ ១៥-៥៩ ឆ្នាំ : ៥៣៥.៨៧៤ នាក់ (ស្មើនឹង ៦២,២%)



-ក្រុមអាយុ ៦០ ឆ្នាំ ឡើង:	៧២,៧៧៩ នាក់ (ស្មើនឹង ៨,៤%)
-ចំនួនគ្រួសារ :	១៧៧.៥២៦ គ្រួសារ
-ទំហំគ្រួសារ :	៤,៨
៦. ដង់ស៊ីតេប្រជាជន/គម <sup>២</sup> :	១២៩ នាក់/គម <sup>២</sup>
៧. ចំនួនក្រុង :	២ (ក្រុងសិរីសោភ័ណ និងក្រុងប៉ោយប៉ែត)
៨. ចំនួនស្រុក :	៧
<b>សរុបចំនួនក្រុង ស្រុក</b> :	<b>៩</b>
៩. ចំនួនឃុំ :	៥៥
១០. ចំនួនសង្កាត់ :	១២
<b>សរុបចំនួន ឃុំ សង្កាត់</b> :	<b>៦៧</b>
១១. ចំនួនភូមិ :	៦៦១
១២. ព្រំប្រទល់ :	ខាងកើតជាប់ ខេត្តសៀមរាប ខាងលិចជាប់ ប្រទេសថៃ ខាងត្បូងជាប់ខេត្តបាត់ដំបង និង ខាងជើងជាប់ខេត្តឧត្តរមានជ័យ
១៣. ច្រកអន្តរជាតិ :	ប៉ោយប៉ែត, និងស្ទឹងបត់
១៤. ច្រកទ្វេភាគី :	
១៥. ច្រកតំបន់ :	បឹងត្រកួន, ម៉ាឡេ, និង ៤៣
១៦. បរិមាណទឹកភ្លៀង (គិតជាមធ្យម) :	១.៣១០មម/ឆ្នាំ

**ខ. វិស័យកសិកម្ម**

១. ដំណាំស្រូវ :	២៦៤.៨៥៥ ហិកត
.ទិន្នផល :	៣,៦៥៥ ត/ហិកត
២. ដំណាំឧស្សាហកម្ម :	១១៨.១៨៧ហិកត
.ពោតក្រហម :	១៣.៦៧១ ហិកត
.ដំឡូងមី :	១០២.៩៥៥ ហិកត
.សណ្តែកបាយ :	១៦៥ ហិកត
.សណ្តែកសៀង :	៧២ ហិកត
.លូ :	៤៤ ហិកត
.អំពៅ :	៥០១ ហិកត
៣. ចម្ការផ្លែឈើ :	១០.៧៣៨ ហិកត
៤. ដំណាំរួមផ្សំ (សាករវប្បកម្ម) :	១៥.៧៦៦ ហិកត
.ពោតស :	១.១០០ហិកត
.បន្លែគ្រប់មុខ :	៣.៤៦៣ ហិកត
.ឪឡឹក :	២៩៩ ហិកត
៥. ផលផល :	
.ផលនេសាទទឹកសាប :	១៤.៦០០ ត

*Handwritten signature*





.វារីវប្បកម្មទឹកសាប (ឧ.ក្រពើ)	:	១៨.៨២៨ ក្បាល
៦. បសុសត្វ	:	
.សរុបគោ-ក្របី	:	១៣២.៤៦០ ក្បាល
.ការចិញ្ចឹមសត្វជាលក្ខណៈកសិដ្ឋាន	:	
-សរុប ជ្រូក	:	២៥.០៧៤ ក្បាល
-សរុប មាន់	:	១៥៩.៩០០ ក្បាល
-សរុប ទា	:	៣៩៨.៦០០ ក្បាល

**គ. វិស័យហេដ្ឋារចនាសម្ព័ន្ធ**

១. សាធារណការ៖

.ផ្លូវជាតិពីភ្នំពេញ ទៅទីរួមខេត្ត	:	៣៥៩ គម
.ផ្លូវដែកពីភ្នំពេញ ទៅទីរួមខេត្ត	:	៣៣៧,៣១ គម
.កំណត់ផ្លូវជាតិក្នុងខេត្ត	:	
-ផ្លូវជាតិលេខ ៥	:	៧២,៥៥ គម
-ផ្លូវជាតិលេខ ៦	:	៤៩,៣ គម
-ផ្លូវជាតិលេខ ៥៦	:	៦៥,៥០ គម
-ផ្លូវជាតិលេខ ៥៨	:	៩២,២០ គម
-ផ្លូវជាតិលេខ ៥៩	:	៥០,៨០ គម
-ផ្លូវជាតិលេខ ៥៦D	:	១៩,៩០ គម

២. ថាមពល និងទឹកស្អាត

.ថាមពលអគ្គិសនី

-អានុភាពផលិតថាមពលអគ្គិសនីក្នុងខេត្តមានអានុភាពសរុបចំនួន	:	១៨២MW
-អានុភាពបន្តកម្ពុជាផ្គត់ផ្គង់ជាក់ស្តែងខ្ពស់បំផុតក្នុងខេត្ត	:	១០០.៦៥ MW
-តម្លៃ កំណត់តាមប្រភេទនៃការប្រើប្រាស់		

១. អ្នកប្រើប្រាស់ប្រភេទលំនៅដ្ឋាន

អ្នកប្រើប្រាស់ពី ១ ដល់ ១០ kWh ក្នុងមួយខែ	:	តម្លៃ ៣៨០៛/Kwh
អ្នកប្រើប្រាស់ពី ១១ ដល់ ៥០ kWh ក្នុងមួយខែ	:	តម្លៃ ៤៨០៛/Kwh
អ្នកប្រើប្រាស់ពី ៥១ ដល់ ២០០ kWh ក្នុងមួយខែ	:	តម្លៃ ៦១០៛/Kwh
អ្នកប្រើប្រាស់ពី ២០១ kWh ឡើងទៅ ក្នុងមួយខែ	:	តម្លៃ ៧៣០៛/Kwh

២. អ្នកប្រើប្រាស់ធុនតូច ប្រភេទឧស្សាហកម្ម ពាណិជ្ជកម្ម និងរដ្ឋបាល : ៧៣០៛/Kwh

៣. អ្នកប្រើប្រាស់ប្រភេទអនុគ្រោះពិសេស

ការរួមទឹកធ្វើកសិកម្មពេលយប់ពី ០៩យប់ដល់ ០៧ព្រឹក	:	តម្លៃ ៤៨០៛/Kwh
សាលារៀន មន្ទីរពេទ្យ មណ្ឌលសុខភាព នៅជនបទ	:	តម្លៃ ៦១០៛/Kwh

.ទឹកស្អាត

-សមត្ថភាពផលិត	:	៩៤,៦៨០ម <sup>៣</sup> /ថ្ងៃ
---------------	---	----------------------------

*Handwritten signature*



- បរិមាណផលិតបាន : ៥៨,០៧៤ ម<sup>៣</sup>/វ៉ិច
- តម្លៃ : ១.៥០០ដល់ ២.៤០០ រៀល/ម<sup>៣</sup> (តាមតំបន់ដែលអាជ្ញាបណ្ណចេញឱ្យ)

**វិស័យឧស្សាហកម្ម សហគ្រាសធុនតូច មធ្យម និងសិប្បកម្ម**

- មានតំបន់សេដ្ឋកិច្ចពិសេស : ១.សានកូរ ២.អូរនៀង ៣.រ៉ូយ៉ាល់គ្រូប ៤.តេជោភ្នំក្រែ និង៥.សួនឧស្សាហកម្មក្រុងសិរីសោភ័ណ
- រោងចក្រ : ២៣មូលដ្ឋាន
- ចំនួនពលកម្ម : ៧,៥៧៨នាក់ ស្រី៥១១០នាក់
- សហគ្រាសធុនតូច មធ្យម សិប្បកម្ម : ១២៣៨ មូលដ្ឋាន
- ចំនួនពលកម្ម : ៥,៧៣៤ នាក់ ស្រី១,៧៩១នាក់

**ដែលចែកតាមផ្នែក និងអនុផ្នែក ដូចតទៅ៖**

- ផ្នែកម្ហូបអាហារ ភេសជ្ជៈ: ចំនួន ៦៦៧ មូលដ្ឋាន
- ផ្នែកឧស្សាហកម្មតម្បាញ កាត់ដេរ ចំនួន ១១២ មូលដ្ឋាន
- ផ្នែកឧស្សាហកម្មឈើ និងផលិតផលពីឈើ ចំនួន ២ មូលដ្ឋាន
- ផ្នែកផលិតផលពីក្រដាស ចំនួន១មូលដ្ឋាន
- ផ្នែកឧស្សាហកម្មគីមី កៅស៊ូ និងប្លាស្ទិច ចំនួន ៤៥ មូលដ្ឋាន
- ផ្នែកឧស្សាហកម្មវ៉ែមិនមែនលោហៈ ចំនួន ៨២ មូលដ្ឋាន
- ផ្នែកឧស្សាហកម្មគីមី កៅស៊ូ និងប្លាស្ទិច ចំនួន ៣០១ មូលដ្ឋាន
- ផ្នែកគ្រឿងសង្ហារឹម ១ មូលដ្ឋាន
- ផ្នែកឧស្សាហកម្មផ្សេងៗ ចំនួន ២៧ មូលដ្ឋាន

**វិស័យមាត្រា៖**

- មូលដ្ឋានស្ថានីយ និងដេប៉ូប្រេង: ១៩៣ មូលដ្ឋាន
- ដៃបាញ់ប្រេងសរុប : ១២២៨ ដៃ
- ជញ្ជីងក្រោម១០០០គីឡូ : ១១០០ ជញ្ជីង
- ជញ្ជីងថ្លឹងរថយន្តទូទាំងខេត្ត: ១១៧ ជញ្ជីង
- ជញ្ជីងថ្លឹងវត្តមានតម្លៃ : ៦០ ជញ្ជីង

**៣. ការដឹកជញ្ជូន**

- .ផែស្នូត : កំពុងសិក្សារៀបចំដោយក្រុមហ៊ុនឯកជន
- .តម្លៃដឹកជញ្ជូន :
- ផ្លូវដែក :
- ទំនិញ : ៧៧ រៀល/តោន/គម
- អ្នកដំណើរ : ៦០ រៀល/នាក់/គម
- .ផ្លូវគោកទៅភ្នំពេញ :
- កុងតឺន័រ ២០ហ្វីត : Bath ២៥.៣០០/កុងតឺន័រ

*Handwritten mark*



- ៤. អាកាសចរណ៍
  - .ព្រលានយន្តហោះថ្នាក់ជាតិ : កំពុងសិក្សារៀបចំដោយក្រុមហ៊ុនឯកជន
- ៥. ធារាសាស្ត្រ
  - .ប្រព័ន្ធធារាសាស្ត្រ : ១២៥ កន្លែង
  - .លទ្ធភាពស្រោចស្រព : ៣៥.៥៧៦ ហិកតា
  - ក្នុងរដូវវស្សា : ៣៤.៤៨៣ ហិកតា
  - ក្នុងរដូវប្រាំង : ១.០៩៣ ហិកតា
  - .ស្ថានីយបូមទឹក : ១ កន្លែង

**ឃ. វិស័យសេវាកម្ម**

១. អប់រំ

.គ្រឹះស្ថានសិក្សារដ្ឋ

- មត្តេយ្យសិក្សា : ៣២៧កន្លែង សិស្ស១៨.៥០១នាក់ (ស្រី ៩.១៦៥នាក់)
- បឋមសិក្សា : ៤១០កន្លែង សិស្ស ១០១.២២២នាក់ (ស្រី ៤៨.៩២៧នាក់)
- អនុវិទ្យាល័យ : ៥៤កន្លែង សិស្ស ១៤.៨៩០នាក់ (ស្រី ៧.៩៧១នាក់)
- វិទ្យាល័យ : ៣០កន្លែង សិស្ស ៣៣២.៣០៦នាក់ (ស្រី ១៧.៧៧០នាក់)
- សាកលវិទ្យាល័យ : ០១កន្លែង និស្សិត ១ ៨១៥នាក់ ស្រី១.១៤១នាក់

.គ្រឹះស្ថានសិក្សាឯកជន

- មត្តេយ្យសិក្សា : ៥៧កន្លែង សិស្ស ៤.១៤៤នាក់ ស្រី១.៩៧៨នាក់
- បឋមសិក្សា : ៥៧កន្លែង សិស្ស ១៤.៨០១នាក់ (ស្រី ៧.០៦០នាក់)
- អនុវិទ្យាល័យ : ៩កន្លែង សិស្ស ៥៧៧នាក់ (ស្រី ៣០៧នាក់)
- វិទ្យាល័យ : ២១កន្លែង សិស្ស៦.១១២នាក់ (ស្រី៣.១៣៥នាក់)
- សាកលវិទ្យាល័យ : ០៣កន្លែង និស្សិត ៥.៧២៦នាក់ (ស្រី ៣.២៧៩នាក់)

២. ទូរគមនាគមន៍

- .បណ្តាញបញ្ជូនស៊ីញ៉ាល់ : កាបអុបទិច Microwave
- .ប្រព័ន្ធទូរសព្ទអចល័ត : MPTC, CAMINTEI (មាននៅទីរួមខេត្ត និង ប៉ោយប៉ែត)
- តម្លៃសេវាទូរសព្ទក្នុងស្រុក : ១ សេន - ១០សេន ដុល្លារ/នាទី
- .ប្រព័ន្ធទូរសព្ទចល័ត : MOBITEL, CASACOM





-តម្លៃសេវាទូរសព្ទក្នុងស្រុក	:	...
-ស្រុកមានសេវាទូរសព្ទ	:	
.Mobitel	:	មង្គលប្តី អូជ្រៅ ម៉ាឡេ ថ្មពួក
.Smart	:	
.Metfone	:	
-តម្លៃសេវាទូរសព្ទក្រៅប្រទេស:		៨០សេន - ១៨០សេន ដុល្លារ/នាទី
៣. សុខាភិបាល		
.មន្ទីរពេទ្យបង្អែកតាមក្រុង/ស្រុក	:	៩ កន្លែង
.ចំនួនគ្រែ	:	៧៥៥ កន្លែង (មិនគិតគ្រែជំងឺរបេង)
.សមត្ថភាពព្យាបាល		
-CPA1	:	៥
-CPA2	:	៣
-CPA3	:	១
.ការិយាល័យសុខាភិបាលស្រុកប្រតិបត្តិ :		ចំនួន ៦ កន្លែង
.មណ្ឌលសុខភាព	:	ចំនួន ៦៨ កន្លែង
.ប៉ុស្តិ៍សុខភាពមាន	:	ចំនួន ១៥ កន្លែង

**ខ. វិស័យទេសចរណ៍**

១. សារមន្ទីរ	:	សារមន្ទីរខេត្ត
២. រមណីយដ្ឋានទេសចរណ៍មានចំនួន ១៣កន្លែង៖		
• រមណីយដ្ឋានវប្បធម៌ និងប្រវត្តិសាស្ត្រ:		ចំនួន ០២កន្លែង (ប្រាសាទបន្ទាយឆ្មារ ប្រាសាទបន្ទាយទ័ព)
• រមណីយដ្ឋានកែច្នៃ និងធម្មជាតិ :		ចំនួន០២កន្លែង(អាងជើងគ្រុស អាងទឹកត្រពាំងថ្ម)
• រមណីយដ្ឋានកែច្នៃធម្មជាតិ និងប្រវត្តិសាស្ត្រ:		ចំនួន ០១កន្លែង (ស្ថានភ្ជាប់និស្ស័យបារាយណ៍មេបុណ្យ)
• រមណីយដ្ឋានធម្មជាតិ និងប្រវត្តិសាស្ត្រ:		ចំនួន ០៤កន្លែង (វត្តភ្នំជញ្ជាំង ភ្នំបាក់លើ ភ្នំតូច ភ្នំបន្ទាយនាង)
• រមណីយដ្ឋានធម្មជាតិ និងវប្បធម៌ប្រវត្តិសាស្ត្រ:		ចំនួន ០២កន្លែង (ភ្នំកូនខ្លែង ភ្នំកងរ៉ា)
• រមណីយដ្ឋានអេកូទេសចរណ៍ :		ចំនួន ០១កន្លែង (សហគមន៍ព្រៃឈើភ្នំព្រះ)
• រមណីយដ្ឋានកែច្នៃ :		ចំនួន ០១កន្លែង (សួនស្នេហ៍ជនបទ)។
៣. សណ្ឋាគារ		
.ចំនួនសណ្ឋាគារ	:	២៤ ចំនួនបន្ទប់ ៩៣៦ បន្ទប់
៤. ផ្ទះសំណាក់		
.ចំនួនផ្ទះសំណាក់	:	៧៦ ចំនួនបន្ទប់ ១១៧៦ បន្ទប់
៥. ផ្ទះស្នាក់ (Home stay )	:	មានចំនួន ០៦ កន្លែង

*Handwritten signature*



- ៦. ចំណេញវិនិយោគសម្រាប់ឆ្នាំ : មាន ០១ (ចំណេញ SOU CHING INVESTMENT GROUP)
- ៧. សហគមន៍ទេសចរណ៍ : មាន ០១ កន្លែង (សហគមន៍ទេសចរណ៍ បន្ទាយឆ្មារ)
- ៨. ទីភ្នាក់ងារទេសចរណ៍ : ចំនួន ០៣ ក្រុមហ៊ុន
- ៩. មគ្គុទ្ទេសក៍ទេសចរណ៍សហគមន៍ : សរុបចំនួន ១៦ នាក់ ស្រី ០២ នាក់
- ១០. ភោជនីយដ្ឋាន : ២៩ កន្លែង មានតុចំនួន ៣២៨ តុ, មានកៅអី ចំនួន ១.៩៧៩ កៅអី
- ១១. អាហារដ្ឋាន : ចំនួន ៩៥ កន្លែង មានតុចំនួន ៥៦៣ តុ, មាន កៅអីចំនួន ៣.៣៦៤ កៅអី
- ១២. ខាត់អូខេ : ចំនួន ២៤ កន្លែង មាន ២៣៤ បន្ទប់
- ១៣. ម៉ាស៊ីនសុខភាព : ចំនួន ២៦ កន្លែង មាន ១៤៥ ពួក
- ១៤. ស្នាក់យំ : មាន ០៤ កន្លែង

**ប. ធនធានធម្មជាតិ**

- ១. ធនធានរ៉ែ
  - . ថ្មកំបោរ : ស៊ីសុផុន(\*\*)
  - . រ៉ែផូស្វាត : ភ្នំបាក់(\*\*) ភ្នំជញ្ជាំង(\*\*) ភ្នំបន្ទាយនាង(\*\*) ភ្នំជំប្រសាទ(\*\*) ភ្នំតូច(\*\*)
  - . ថ្មសំណង់ : ភ្នំធំ(\*\*)
- ២. តំបន់ការពារទេសភាពបន្ទាយឆ្មារ : ៨៤៨២៥ហិកតា ខេត្តបន្ទាយមានជ័យ និងខេត្តឧត្តរមានជ័យ ក្នុងនោះខេត្តបន្ទាយ- មានជ័យ ៤៥.៧៧៥ ហិកតា
- ៣. តំបន់ការពារទេសភាពរនាមជួនសំ : ១៤២៣ ហិកតា
- ៤. តំបន់ការពារទេសភាពអាងត្រពាំងថ្ម : ២៤២១២ ហិកតា
- ៥. តំបន់បេតិកភណ្ឌធម្មជាតិភ្នំព្រះនេត្រព្រះ : ១៣ ហិកតា
- ៦. តំបន់បេតិកភណ្ឌធម្មជាតិភ្នំយាយសំ : ៤១៦ ហិកតា
- ៧. តំបន់បេតិកភណ្ឌធម្មជាតិភ្នំព្រះភ្នំវែង : ១៤៩២ ហិកតា ក្នុងខេត្តបន្ទាយមានជ័យ និងខេត្តឧត្តរមានជ័យ
- ៨. តំបន់បេតិកភណ្ឌធម្មជាតិភ្នំបាក់ : ៣៦ ហិកតា
- ៩. តំបន់បេតិកភណ្ឌធម្មជាតិភ្នំជញ្ជាំង : ១៩ ហិកតា
- ១០. តំបន់បេតិកភណ្ឌធម្មជាតិភ្នំស្វាយ : ១៦ ហិកតា
- ១១. តំបន់ការពារធម្មជាតិថ្នាក់ខេត្តរហាលកេះ(អាវៀន) : ២៨ ហិកតា
- ១២. តំបន់ប្រើប្រាស់ច្រើនយ៉ាងបឹងទន្លេសាប : ៦៦០ ហិកតា



**ឆ. វិស័យសក្តានុពល និងអាទិភាពសម្រាប់ការអភិវឌ្ឍន៍ពេលវេលា**

- ១. គម្រោងអភិវឌ្ឍន៍មធ្យមតំបន់ព្រំដែនកម្ពុជា-ថៃ
- ២. គម្រោងតំបន់ឧស្សាហកម្មប៉ោយប៉ែត
- ៣. ពង្រីកផ្ទៃដីដាំស្រូវ
- ៤. កសិ-ឧស្សាហកម្ម
- ៥. សេវាបម្រើទេសចរណ៍
- ៦. ធ្វើអាជីវកម្មធនធានរ៉ែ

**ជ. វិស័យសេដ្ឋកិច្ច និងធនធាន**

- ១. ផ្សាររដ្ឋ : ៧ កន្លែង
- ២. ផ្សារឯកជន : ៥ កន្លែង
- ៣. ផ្សារទំនើបធំៗ : គ្មាន
- ៤. ផ្សារទំនើបតូចៗ : គ្មាន
- ៥. ផ្សារផ្សេងៗ (ផ្សារក្រមួន...) : គ្មាន

**ឈ. វិស័យសាសនា**

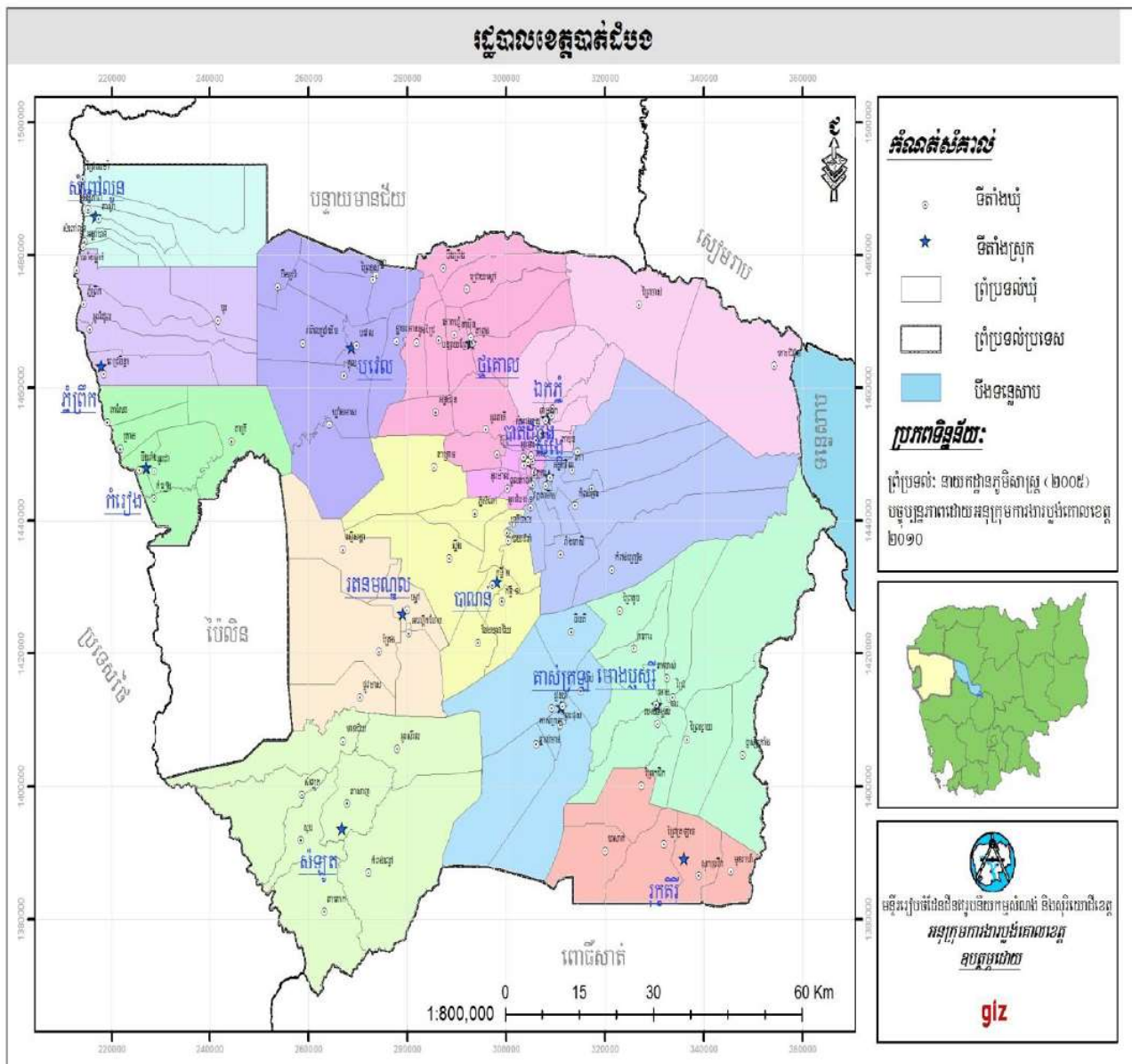
- ១. វត្តអារាមព្រះពុទ្ធសាសនា
  - .ចំនួនវត្ត : ២៥៥ វត្ត
  - .ចំនួនព្រះសង្ឃ : ៤.២៤៣ អង្គ
- ២. វិហារគ្រិស្តសាសនា
  - .ចំនួនវិហារ ស្នាក់ការ : ១៧៨ កន្លែង
  - .ចំនួនគ្រីស្ទបរិស័ទ : ៤.៤៨៨ នាក់
- ៣. ឥស្លាមសាសនា
  - .ចំនួនវិហារ ស៊ូរ៉ាវ : ១៣ កន្លែង
  - .ចំនួនសានិកឥស្លាម : ៧.៤៤២ នាក់។





## ២. ខេត្តបាត់ដំបង

### ផែនទី





# ប្រជាសាស្ត្រ និងសក្តានុពល ខេត្តបាត់ដំបង



## និមិត្តសញ្ញាខេត្តបាត់ដំបង

### ក. ព័ត៌មានទូទៅ

ការដឹកនាំ និងការគ្រប់គ្រងរដ្ឋបាលខេត្តបាត់ដំបងមានតួអង្គសំខាន់ៗ២គឺក្រុមប្រឹក្សា និងគណៈអភិបាលខេត្ត។ តួអង្គទាំងពីរនេះចាំបាច់ត្រូវបំពេញតួនាទីភារកិច្ចស្របតាមច្បាប់ និងលិខិតបទដ្ឋានគតិយុត្តជាធរមាន។ បច្ចុប្បន្នរដ្ឋបាលខេត្តបាត់ដំបងមានប្រធានក្រុមប្រឹក្សាចំនួន០១រូប និងសមាជិកក្រុមប្រឹក្សាចំនួន២៦រូប។ អភិបាលនៃគណៈអភិបាលខេត្តចំនួន ០១រូប និងអភិបាលរងខេត្តចំនួន ១០រូប នាយករដ្ឋបាលចំនួន ០១រូប និងនាយករងរដ្ឋបាលចំនួន ០៦រូប (បញ្ជីឈ្មោះក្រុមប្រឹក្សា គណៈអភិបាល និងនាយករដ្ឋបាល មានក្នុងឧបសម្ព័ន្ធ)។

ខេត្តបាត់ដំបងស្ថិតនៅភាគពាយ័ព្យនៃព្រះរាជាណាចក្រកម្ពុជាមានចម្ងាយ ២៩១គ.ម ពីរាជធានីភ្នំពេញ

- ១. ទីរួមខេត្ត : ក្រុងបាត់ដំបង
- ២. មានផ្ទៃដីសរុប : ១១.៦៣១,២១ គ.ម<sup>២</sup>
- ៣. សណ្ឋានដីចែកជា៣គឺ :
  - : តំបន់ខ្ពស់ (ខ្ពង់រាប ឬតំបន់ព្រៃភ្នំ)
  - : តំបន់វាលរាប និង
  - : តំបន់ទំនាបជាប់បឹងទន្លេសាប
- ៤. អាកាសធាតុ : ២០.៤៨<sup>0</sup>c - ៣៦.០<sup>0</sup>c
- ៥. ចំនួនប្រជាជនសរុប : ១,៣៦៧,៤០២នាក់/ស្ត្រីចំនួន៦៨៧.៥៧២នាក់
  - ជំរឿនប្រជាជនឆ្នាំ១៩៩៨
    - ប្រជាជនសរុប : ៧៩៣.១២៩នាក់
    - ស្រី : ៤០៤.៥៣០នាក់
    - ប្រុស : ៣៨៨.៥៩៩នាក់
  - ប្រជាជនអាយុ១៨ឆ្នាំឡើង : ៤២៣.០២៣នាក់
    - ស្រី : ៣៤.៤២៤នាក់
    - ប្រុស : ២៥.០៨៤នាក់
    - ដង់ស៊ីតេ : ៦៨នាក់/គ.ម<sup>២</sup>
  - ជំរឿនប្រជាជនឆ្នាំ២០០៨
    - ប្រជាជនសរុប : ១.០២៥.១៧៤នាក់



	ស្រី	:	៥១៨.៨២៣នាក់
	ប្រុស	:	៥០៦.៣៥១នាក់
•	ប្រជាជនអាយុ១៨ឆ្នាំឡើង	:	៦៧២.៨៣៧នាក់
	ស្រី	:	៣៤៧.៣៩២នាក់
	ប្រុស	:	៣២៥.៤៤៥នាក់
	ដង់ស៊ីតេ	:	៨៨នាក់/គ.ម <sup>២</sup>
•	ចំនួនប្រជាជនឆ្នាំ២០១៣		
	ប្រជាជនសរុប	:	១,១២១,០១៩នាក់
•	ចំនួនប្រជាជនឆ្នាំ២០១៥		
	ប្រជាជនសរុប	:	១,១៧៣,៤១៤នាក់
	ស្រី	:	៥៨៨.៧២៤នាក់
	ប្រុស	:	៨៨៤.៦៩០នាក់
•	ប្រជាជនអាយុ១៨ឆ្នាំឡើង	:	៧១១.៧៨៦
	ស្រី	:	៣៦០.០២៧នាក់
	ប្រុស	:	៣៥១.៧៥៩នាក់
	ដង់ស៊ីតេ	:	១០០នាក់/គ.ម <sup>២</sup>
•	ចំនួនប្រជាជនឆ្នាំ២០១៧		
	ប្រជាជនសរុប	:	១.៦៩៨.៩៦២នាក់
	ស្រី	:	៥៨០.០២៤នាក់
	ប្រុស	:	១.១១៨.៩៣៨នាក់
•	ប្រជាជនអាយុ១៨ឆ្នាំឡើង		
	ប្រជាជនសរុប	:	១.១៥១.១៦០នាក់
	ស្រី	:	៣៩៥.១៤៥នាក់
	ប្រុស	:	៧៥៦.០១៥នាក់
•	ជំរឿនប្រជាជន (ឆ្នាំ២០១៩)		
	ប្រជាជនសរុប	:	៩៩៧.១៦៩ នាក់
	ស្រី	:	៥០៦.៧៤៥ នាក់
	ប្រុស	:	៤៩០.៤២៤ នាក់
	-ក្រុមអាយុ ០-១៤ ឆ្នាំ	:	៣១៥.០៣៧ នាក់ (ស្មើនឹង ៣១,៦%)
	-ក្រុមអាយុ ១៥-៥៩ ឆ្នាំ	:	៥៨៥.៧៧៣ នាក់ (ស្មើនឹង ៥៨,៧%)
	-ក្រុមអាយុ ៦០ ឆ្នាំឡើង	:	៩៦,៣៥៩ នាក់ (ស្មើនឹង ៩,៧%)
	-ចំនួនគ្រួសារ	:	២១៨.៥៨៤ គ្រួសារ
៦.	ដង់ស៊ីតេប្រជាជន/គម <sup>២</sup>	:	១១៨ នាក់/គម <sup>២</sup>
៧.	ក្រុង	:	០១ (ក្រុងបាត់ដំបង)





៨. ស្រុក	:	១៣	
<b>សរុបចំនួនក្រុង ស្រុក</b>	:	<b>១៤</b>	
៩. ឃុំ	:	៩៣	
១០. សង្កាត់	:	១០	
<b>សរុបឃុំ សង្កាត់</b>	:	<b>១០៣</b>	
១១. ភូមិ	:	៨៤២	
១២. ព្រំប្រទល់៖	:		ខាងកើតជាប់ខេត្តពោធិ៍សាត់ និងបឹងទន្លេសាប
	:		ខាងលិចជាប់ខេត្តប៉ៃលិន និងប្រទេសថៃ
	:		ខាងជើងជាប់ខេត្តបន្ទាយមានជ័យ និងខេត្តសៀមរាប
	:		ខាងត្បូងជាប់ខេត្តពោធិ៍សាត់
	:		ផ្លូវជាតិក្រវ៉ាត់ព្រំដែនកម្ពុជាមានប្រវែង ១៤៤.៨ គ.ម
១៣. ច្រកទ្វារព្រំដែនអន្តរជាតិ មាន០២គឺ	:		ច្រកដូង (ស្រុកកំរៀង) និងគីឡូ១៣ (ភ្នំដី)ស្រុកសំពៅលូន
• ច្រកទ្វារតំបន់ព្រំដែនចំនួន០៣ទៀតគឺ៖	:		
	:		ច្រកទ្វារ អូរអន្លក់ (សួនស៊ី) ក្នុងស្រុកកំរៀង
	:		ច្រកទ្វារ អូររំដួល ក្នុងស្រុកភ្នំព្រឹក
	:		និងច្រកទ្វារ ឆករកា (៤០០) ក្នុងស្រុកសំឡូត
១៤.បរិមាណទឹកភ្លៀងជាមធ្យម	:	៨៨៥,៤ មម/ក្នុង១ឆ្នាំ (ឆ្នាំ២០២២ គឺ ១.៦១៣,៧មម)	
<b>ខ. វិស័យកសិកម្ម (ឆ្នាំ២០២២) ÷</b>			
<b>១. ដំណាំស្រូវ</b>	:	១.៣៤៥.០៥៩ តោន ក្នុងនោះ ៖	
			- ស្រូវវស្សា ១.២២៨.១៨៤ តោន
			- ស្រូវប្រាំង ១១៦.៨៧៥ តោន
ទិន្នផល	:	៣,៤៨ តោន/ហិកតា	
<b>២. ដំណាំឧស្សាហកម្ម</b>			
• សណ្តែកសៀង	:	៣២.៤៤៤ តោន	
• សណ្តែកដី	:	៨២៧តោន	
• សណ្តែកបាយ	:	១២.៥៧៣ តោន	
• ល្ង	:	៤.៥៥៦ តោន	
• អំពៅ	:	១០.០៤៣ តោន	
<b>៣. មន្ត្រីរដ្ឋបាល</b>			
• មៀនក្រអូប	:	៣.៧៦៨ តោន	
• មៀនប៉ៃលិន	:	៤៣.៤៦៥ តោន	
• ស្វាយកែវរមៀត	:	២៥៩.៣៣២ តោន	



- ក្រុមហ៊ុនសាត់ : ១៦.៩៥៤ តោន
- ទុរេន : ៥.២៨៣ តោន
- ស្វាយចន្ទី : ៤.៧៨៧ តោន

**៤. ដំណាំរួមផ្សំ**

- ពោតក្រហម : ៦៤៩.៣២៨ តោន
- សណ្តែកបាយ : ១២.៥៧៣ តោន
- សណ្តែកដី : ៨២៧ តោន
- ដំឡូងមី : ២.៧០៣.៩២៧ តោន

**៥. ជលផល**

- ការនេសាទជាលក្ខណៈគ្រួសារបាន ១៩.៤០៩,៥ តោន
- ការនេសាទតាមវាលស្រែបានចំនួន ១.៣៨៧,៨ តោន
- ផលិតផលកែច្នៃសរុប៦.៩៧២,៦ តោន (ប្រហុក ផ្អកម៉ាំ ត្រីងៀត ត្រីឆ្អែរ និងត្រីចំណីសត្វ)
- ការនាំចេញផលិតផលស្រស់នៅក្នុងប្រទេសមានចំនួន ៧៩៥ តោន
- ការនាំចេញផលិតផលកែច្នៃសម្រាប់ក្នុងស្រុក៤.២៣០ តោន និងក្រៅស្រុក៣.៧៩៣ តោន
- 🚩 វារីវិប្បកម្មទឹកសាប(ឧ.ក្រពើ) : ២៤.៥៩២ ក្បាល (ក្រពើមេ១៤.០៩៥ ក្បាល)

**៦. បសុសត្វ**

- គោ : ១៧៧.៥៤៣ ក្បាល
- ក្របី : ៤.៥៩៧ ក្បាល
- 🚩 **ការចិញ្ចឹមសត្វជាលក្ខណៈកសិដ្ឋាន**
- ជ្រូក មានចំនួន : ៨២.៨៨៩ ក្បាល
- សត្វស្លាបសរុប : ១.៦៩៨.៤៥៥ ក្បាល

**គ. វិស័យហេដ្ឋារចនាសម្ព័ន្ធ**

**១. សាធារណការ**

- ផ្លូវជាតិពីភ្នំពេញ ទៅទីរួមខេត្ត : ២៩១ គ.ម
- ផ្លូវដែកពីភ្នំពេញ ទៅទីរួមខេត្ត : ២៧៤ គ.ម
- 🚩 **កំណាត់ដូរជាតិក្នុងខេត្ត**
- ផ្លូវជាតិលេខ៥ (ពីភ្នំពេញ ដល់ អូរជ្រៅ) ប្រវែង ៤០៨ គ.ម
- ផ្លូវជាតិលេខ៥ (ពីភ្នំពេញ ដល់ទីរួមខេត្តបាត់ដំបង) ប្រវែង ២៩១ គ.ម
- កំណាត់ផ្លូវជាតិលេខ៥ (ពីស្វាយដូនកែវទៅស្ថានអូរព្យា) មានប្រវែង ១១៣,៩ គ.ម
- ផ្លូវជាតិលេខ៥៧ (ពីរង្វង់មូលព្រាបស ដល់ច្រកអន្តរជាតិព្រំ) ប្រវែង ១០៣ គ.ម
- ផ្លូវជាតិលេខ៥៧ (ពីរង្វង់មូលព្រាប ដល់អូររោងគុក) ប្រវែង ៦៥,៧៨ គ.ម
- ផ្លូវជាតិលេខ៥៧-៧(បំបែកពីភ្នំដល់ច្រក៤០០)ប្រវែង ៥៦,៧៩ គ.ម
- ផ្លូវជាតិលេខ ៥៧B (ពីថ្មគោល បវេល សំពៅលួន) ប្រវែង ៩០,២៦ គ.ម

*Handwritten mark*



- ផ្លូវជាតិលេខ ៥៧B១ (ពីបវេល សាមសិប ភ្នំព្រឹក) ប្រវែង៧០ គ.ម
- ផ្លូវជាតិលេខ ៥៧B២ (ពីសាមសិប ឃុំអូរជាវិទ្យាល័យកំរៀង) ប្រវែង ១៦,១០ គ.ម
- ផ្លូវជាតិលេខ៥៩ (ពីកូនដំរី ដល់ក្រុងប៉ៃលិនជាផ្លូវក្រវ៉ាត់ព្រំដែនកម្ពុជា) ប្រវែង១៤០គ.ម
- ក្នុងនោះកំណត់ផ្លូវជាតិលេខ៥៩ក្នុងខេត្ត (ពីបឹងបេង ដល់ភ្នំកុយ ជាផ្លូវក្រវ៉ាត់ព្រំដែនកម្ពុជា) ប្រវែង ៧២,៨គ.ម

➢ **ចម្ងាយផ្លូវជាតិពីទីរួមខេត្តទៅតាមបណ្តាស្រុកទាំង១៣៖**

១ ពីទីរួមខេត្តទៅស្រុកសង្កែ	មានប្រវែង	៥	គីឡូម៉ែត្រ
២ ពីទីរួមខេត្តទៅស្រុកឯកភ្នំ	មានប្រវែង	១១	គីឡូម៉ែត្រ
៣ ពីទីរួមខេត្តទៅស្រុកថ្មគោល	មានប្រវែង	២៧	គីឡូម៉ែត្រ
៤ ពីទីរួមខេត្តទៅស្រុកបវេល	មានប្រវែង	៥៣	គីឡូម៉ែត្រ
៥ ពីទីរួមខេត្តទៅស្រុកសំពៅលូន	មានប្រវែង	១១៨	គីឡូម៉ែត្រ
៦ ពីទីរួមខេត្តទៅស្រុកភ្នំព្រឹក	មានប្រវែង	១២៣	គីឡូម៉ែត្រ
៧ ពីទីរួមខេត្តទៅស្រុកកំរៀង	មានប្រវែង	១១៤	គីឡូម៉ែត្រ
៨ ពីទីរួមខេត្តទៅស្រុកបាណន់	មានប្រវែង	១៩	គីឡូម៉ែត្រ
៩ ពីទីរួមខេត្តទៅស្រុករតនមណ្ឌល	មានប្រវែង	៣៥	គីឡូម៉ែត្រ
១០ ពីទីរួមខេត្តទៅស្រុកសំឡូត	មានប្រវែង	៨២	គីឡូម៉ែត្រ
១១ ពីទីរួមខេត្តទៅស្រុកគាស់ក្រឡ	មានប្រវែង	៥៥	គីឡូម៉ែត្រ
១២ ពីទីរួមខេត្តទៅស្រុកមោងឫស្សី	មានប្រវែង	៤៥	គីឡូម៉ែត្រ
១៣ ពីទីរួមខេត្តទៅស្រុករុក្ខគិរី	មានប្រវែង	៧៤	គីឡូម៉ែត្រ

**២. ថាមពល និងអគ្គិសនី**

➢ **ថាមពលអគ្គិសនី**

- ប្រភពផ្គត់ផ្គង់នាំចូលពីប្រទេសថៃ និងប្រភពផ្គត់ផ្គង់ក្នុងស្រុកតាមរយៈអនុស្ថានីយ CPG, CPTL, អនុស្ថានីយរតនមណ្ឌល និងអនុស្ថានីយឃុំអន្លង់រុន (ថាមពលពន្លឺព្រះអាទិត្យសូឡា 60 MW ) ព្រមទាំងអនុស្ថានីយបាណន់ នឹងគ្រោងដាក់ឲ្យដំណើរការឆាប់ៗខាង មុខនេះ
- ថាមពលផលិត និងស្រង់តាមអនុស្ថានីយ 374,481,820 kWh/ឆ្នាំ
- ថាមពលប្រើប្រាស់ 370,403,561 kWh/ឆ្នាំ
- ចំនួនអ្នកកាន់អាជ្ញាបណ្ណផ្គត់ផ្គង់ចែកចាយអគ្គិសនីឯកជនចំនួន ៣៣ និងអគ្គិសនីកម្ពុជាខេត្តបាត់ដំបងចំនួន ១ សរុបស្មើនឹង ៣៤អ្នកកាន់អាជ្ញាបណ្ណ
- តម្លៃអគ្គិសនី សម្រាប់លំនៅដ្ឋាន
  - . 0 kWh ដល់ 10 kWh តម្លៃ 380៛/kWh
  - . 11 kWh ដល់ 50 kWh តម្លៃ 480៛/kWh
  - . 51 kWh ដល់ 200 kWh តម្លៃ 610៛/kWh
  - . ចាប់ពី 201 kWh ឡើងទៅ តម្លៃ 730៛/kWh



- តម្លៃសេវាកម្មអគ្គិសនីប្រភេទឧស្សាហកម្ម 0.1370\$/kWh

➤ **ទឹកស្អាត**

- តំបន់សេវាកម្មទឹកស្អាតរបស់អង្គការរដ្ឋាករទឹកបាត់ដំបង មាន ០៣ក្រុង ស្រុក ស្មើនឹង ១៧ ឃុំ សង្កាត់ មាន ៩៩ភូមិ
- រោងចក្រប្រព្រឹត្តកម្មទឹកស្អាតមានចំនួន **០២ទីតាំង** មានសមត្ថភាពផលិតទឹកស្អាត **៣៣.៥២០ ម៉ែត្រគូប** ក្នុង ១ថ្ងៃ ក្នុងនោះ ៖
  - ទីតាំងទី១ ៖ រោងចក្រភូមិកម្មករ មានសមត្ថភាពផលិតទឹកស្អាត **១១.៥២០ ម៉ែត្រគូប**
  - ទីតាំងទី២ ៖ រោងចក្រវត្តលៀប មានសមត្ថភាពផលិតទឹកស្អាត **២២.០០០ ម៉ែត្រគូប**
- បូមទឹកនៅបាន ១១.៦៧៩.៣២៧ ម៉ែត្រគូប/ឆ្នាំ
- ទឹកស្អាតផលិតបាន ១០.៨០៩.០៨៦ ម៉ែត្រគូប/ឆ្នាំ
- បរិមាណទឹកផ្គត់ផ្គង់ជាមធ្យមប្រចាំឆ្នាំ ២៩.៦១៤ ម៉ែត្រគូប/ថ្ងៃ
- **តម្លៃទឹកស្អាត** មាន ០២ ប្រភេទ ៖
  - ពី ០ ម៉ែត្រគូប ដល់ ៣ ម៉ែត្រគូប តម្លៃ **១.២០០ រៀល**
  - ពី ៤ ម៉ែត្រគូប ឡើងទៅ (មិនកំណត់បរិមាណ ) ម៉ែត្រគូប តម្លៃ **១.៥០០ រៀល**

**៤. អាសយដ្ឋាន**

- អាសយដ្ឋានដ្ឋានខេត្ត “វាលបែកចាន” (មិនដំណើរការ)។

**៥. ធានាសុវត្ថិភាព**

✚ **ប្រព័ន្ធធានាសុវត្ថិភាព**

- ប្រព័ន្ធធានាសុវត្ថិភាព : ០៤ កន្លែង
- លទ្ធភាពស្រោចស្រព : ១៩០.៥០០ហិកតា
  - ក្នុងរដូវវស្សា : ១៩០.៥០០ហិកតា
  - ក្នុងរដូវប្រាំង : ៤១.៦៥០ហិកតា
- ស្ថានីយបូមទឹក : ០២ កន្លែង
  - ស្ថានីយបូមទឹកថ្នាក់ពង (ស្ថានីយបូមទឹក ហ៊ុនសែន ៤៧)
  - ស្ថានីយបូមទឹកឈើទាល

**ឃ. វិស័យសេវាកម្ម**

**១. អប់រំ**

- មត្តេយ្យសិក្សា : ៣៩៥ មានសិស្ស ២០.៥៤២នាក់ ស្រី ១០.៣៧៦ នាក់
- បឋមសិក្សា : ៦៥៥ មានសិស្ស ១៦៦.៤៩១នាក់ ស្រី ៧៩.៧១០នាក់
- អនុវិទ្យាល័យ : ៩៨ មានសិស្ស ៣១.៧៨៨នាក់ ស្រី ១៦.៩២៦នាក់
- វិទ្យាល័យ : ២៩ មានសិស្ស ៤២.៥១៧នាក់ ស្រី ២៣.៣៥៦នាក់
- វិទ្យាស្ថានគរុកោសល្យបាត់ដំបង: ០១ មានគរុសិស្ស ៥៩៧នាក់ ស្រី ៤២៧នាក់
- សាកលវិទ្យាល័យរដ្ឋ(សាកលវិទ្យាល័យបាត់ដំបង): ០២
- សាកលវិទ្យាល័យឯកជន: ៩

*Handwritten signature*





- វិទ្យាស្ថាន : ០១
- : មាននិស្សិតសរុប ១៣.៦០៦ នាក់ ស្រី ៧.៤១៦ នាក់
- : ថ្នាក់បណ្ឌិត ១៧ នាក់ ស្រី ០១ នាក់
- : ថ្នាក់បរិញ្ញាបត្រជាន់ខ្ពស់ ៨០៤ នាក់ ស្រី ២០៧ នាក់
- : ថ្នាក់បរិញ្ញាបត្រ ១១.៨៤៥ នាក់ ស្រី ៦.៨១៤ នាក់
- : ថ្នាក់បរិញ្ញាបត្ររង ៩៤០ នាក់ ស្រី ៣៩៥ នាក់

☛ **ការបណ្តុះបណ្តាលវិជ្ជាជីវៈ**

- គ្រឹះស្ថានអប់រំបណ្តុះបណ្តាលបច្ចេកទេស និងវិជ្ជាជីវៈសាធារណៈ មានចំនួន ៣ បានបណ្តុះបណ្តាលសិស្ស-និស្សិត សរុប ៤.៥២២នាក់ ស្រី ១,៣៨១នាក់ ក្នុងនោះ ៖
  - ១- វិទ្យាស្ថានពហុបច្ចេកទេសភូមិភាគកេរដោសែនបាត់ដំបង សិស្ស-និស្សិត សរុប ២.២៧៩នាក់ ស្រី ៦២០នាក់
  - ២- វិទ្យាស្ថានបច្ចេកវិទ្យាបាត់ដំបង សិស្ស-និស្សិត សរុប ៩១៩នាក់ ស្រី ១៦២នាក់
  - ៣- វិទ្យាស្ថានជាតិវិជ្ជាជីវៈបាត់ដំបង សិស្ស-និស្សិត សរុប ១,៣២៤នាក់ ស្រី ៥៩៩នាក់
- មជ្ឈមណ្ឌលឯកជនមានចំនួន ១០គ្រឹះស្ថាន មានសិស្សសិក្សាសរុប ១.៣៩៨នាក់ ស្រី ៦០៤នាក់
- អង្គការសមាគមដៃគូមានចំនួន ៦គ្រឹះស្ថាន មានសិស្សសិក្សាសរុប ៨២៤នាក់ ស្រី៤២១នាក់

២. **ប្រៃសណីយ៍ និងទូរគមនាគមន៍**

✚ **ការងារប្រៃសណីយ៍**

- ក្រុមហ៊ុនទទួលបញ្ញើប្រៃសណីយ៍សរុបមានចំនួន ២៤ ទីតាំង

✚ **ការងារទូរគមនាគមន៍**

- ក្រុមហ៊ុនមានបណ្តាញខ្សែកាបអុបទិកមានចំនួន ០៣ ក្រុមហ៊ុន
- ក្រុមហ៊ុនបម្រើសេវាទូរសព្ទចល័តមានចំនួន ០៤ ក្រុមហ៊ុន
- ក្រុមហ៊ុនបម្រើសេវាទូរសព្ទអចល័តមានចំនួន ០២ ក្រុមហ៊ុន
- ប្រតិបត្តិការបម្រើសេវា ISP(Internet Service Provider)មានចំនួន ១៤ ក្រុមហ៊ុន
- បង្គោលអង់តែនមានចំនួន ៧៨៣ ស្ថានីយ
- ម៉ែត្រូវ៉េរមានចំនួន ៨៣៣ គ្រឿង

✚ **ប្រព័ន្ធទូរសព្ទចល័តក្នុងប្រទេសក៏-**

- ប្រព័ន្ធទូរសព្ទចល័ត Cell Card និយាយ
- Mobitel៖ ក្នុងប្រព័ន្ធ : ៥ សេន/នាទី
- ក្រៅប្រព័ន្ធ : ៧ សេន/នាទី
- ប្រព័ន្ធទូរសព្ទចល័ត Cell Card ធម្មតា
- Mobitel៖ ក្នុងប្រព័ន្ធ : ៧ សេន/នាទី

*Handwritten signature*



- ក្រៅប្រព័ន្ធ : ៨ សេន/នាទី
- Smart ក្នុងប្រព័ន្ធ : ៥ សេន/នាទី (១២:០០-៥:០០am)
- : ៧ សេន/នាទី (៥:០០-១២:០០am)
- ក្រៅប្រព័ន្ធ : ៩ សេន/នាទី (២៤ម៉ោង)
- ប្រព័ន្ធទូរសព្ទចម្លង Metfone Eco
- Metfone ក្នុងប្រព័ន្ធ : ៥ សេន/នាទី
- ក្រៅប្រព័ន្ធ : ៨ សេន/នាទី
- Metfone ក្នុងប្រព័ន្ធ : ៥ សេន/នាទី (១២:០០-៦:០០am)
- : ៧ សេន/នាទី (៦:០០-១២:០០am)
- ក្រៅប្រព័ន្ធ : ៨ សេន/នាទី (១២:០០-៦:០០am)
- : ៩ សេន/នាទី (៦:០០-១២:០០am)

**✚ ប្រព័ន្ធទូរសព្ទចម្លងក្រៅប្រទេសគឺ ៖**

- Mobitel អាស្រ័យទៅតាមប្រទេសដែលក្រុមហ៊ុនកំណត់ (៤.៥, ១៥, ២៥, និង៣៥សេន/នាទី)
- Smart អាស្រ័យទៅតាមប្រទេសដែលក្រុមហ៊ុនកំណត់ (៤ , ៧សេន / នាទី)
- Metfone អាស្រ័យទៅតាមប្រទេសដែលក្រុមហ៊ុនកំណត់ (៤ , 10សេន/នាទី)

**✚ ការងារបច្ចេកវិទ្យាគមនាគមន៍ និងព័ត៌មាន (ICT)**

- ហាងលក់ទូរសព្ទមានចំនួន ១០៩ ទីតាំង
- ហាងលក់កុំព្យូទ័រមានចំនួន ១២ ទីតាំង

**៣. សុខាភិបាល**

- មន្ទីររង្វែកខេត្ត : ០១ កន្លែង
- មន្ទីររង្វែកស្រុក : ០៦ កន្លែង
- ចំនួនគ្រូ(មិនគិតគ្រូអ្នកជំងឺរបេង): ៧១៥ កន្លែង
- ចំនួនគ្រូអ្នកជំងឺរបេង : ១៥០ កន្លែង
- សមត្ថភាពព្យាបាល
  - CPA1 : ០៤
  - CPA2 : ០២
  - CPA3 : ០១

**១. វិស័យទេសចរណ៍**

**១. រមណីយដ្ឋាន និងគោលដៅទេសចរណ៍**

រមណីយដ្ឋាន និងគោលដៅទេសចរណ៍នានា ក្នុងខេត្តបាត់ដំបង សរុបចំនួន ១១៥ កន្លែង ក្នុងនោះមាន៖

- ❖ រមណីយដ្ឋានទេសចរណ៍ : ចំនួន ២២ កន្លែង ក្នុងនោះ ៖
- វប្បធម៌ប្រវត្តិសាស្ត្រ : ចំនួន ៥ កន្លែង

*Handwritten signature*



- ប្រវត្តិសាស្ត្រកែច្នៃ : ចំនួន ១ កន្លែង
- វប្បធម៌ធម្មជាតិ : ចំនួន ១ កន្លែង
- ធម្មជាតិកែច្នៃ : ចំនួន ១២ កន្លែង
- ទេសចរណ៍កែច្នៃ (កីឡាទេសចរណ៍) : ចំនួន ៣ កន្លែង
- ❖ **សហគមន៍ទេសចរណ៍ និងអេកូទេសចរណ៍** : ចំនួន ០៤ កន្លែង ក្នុងនោះ ៖
  - សហគមន៍អេកូទេសចរណ៍ : ចំនួន ០៣ កន្លែង
  - សហគមន៍ទេសចរណ៍ : ចំនួន ០១ កន្លែង
- ❖ **តំបន់គោលដៅទេសចរណ៍** : ចំនួន ៥៤ កន្លែង ក្នុងនោះ ៖
  - វប្បធម៌ប្រវត្តិសាស្ត្រ : ចំនួន ០៣ កន្លែង
  - បុរេប្រវត្តិសាស្ត្រ : ចំនួន ០១ កន្លែង
  - ធម្មជាតិកែច្នៃ : ចំនួន ១១ កន្លែង
  - ទេសចរណ៍កែច្នៃ : ចំនួន ១៣ កន្លែង
  - ទេសចរណ៍ធម្មជាតិ : ចំនួន ១០ កន្លែង
  - ផលិតផលទ្រទ្រង់ទេសចរណ៍មូលដ្ឋាន : ចំនួន ០៨ កន្លែង
  - ទេសចរណ៍វប្បធម៌សិល្បៈ : ចំនួន ០៣ កន្លែង
  - ទេសចរណ៍ប្រវត្តិសាស្ត្រ : ចំនួន ០៣ កន្លែង
  - ផ្សារទេសចរណ៍ : ចំនួន ០២ កន្លែង
- ❖ **សារមន្ទីរ** : ចំនួន ០២ កន្លែង ក្នុងនោះ ៖
  - សារមន្ទីរវប្បធម៌ខេត្ត : ចំនួន ០១ កន្លែង
  - សារមន្ទីរប្រវត្តិសាស្ត្រខេត្ត : ចំនួន ០១ កន្លែង
- ❖ **ទេសចរណ៍សាសនា** : ចំនួន ២៩ កន្លែង ក្នុងនោះ ៖
  - វត្តសក្កានុពល ទេសចរណ៍ : ចំនួន ២០ កន្លែង
  - ទីសក្ការៈបូជា : ចំនួន ០៤ កន្លែង
  - វិបស្សនាកម្មដ្ឋាន : ចំនួន ០១ កន្លែង
  - គ្រឹះស្ថានសាសនា : ចំនួន ០១ កន្លែង
  - ទីគោរពបូជា : ចំនួន ០៣ កន្លែង
- ❖ **គោលដៅកសិ-ទេសចរណ៍** : ចំនួន ០៤ ទីតាំង ក្នុងនោះ ៖
  - ចម្ការទំពាំងបាយជូរ : ចំនួន ០១ ទីតាំង
  - កសិទេសចរណ៍ដងស្ទឹងសង្កែ : ចំនួន ០១ ទីតាំង
  - កសិទេសចរណ៍ស្រុកសំឡូត : ចំនួន ០១ ទីតាំង



- ចម្ការក្រូចអូរខ្ជាយ : ចំនួន ០១ ទីតាំង

**២. អាជីវកម្ម សេវាកម្មទេសចរណ៍**

**ក.សណ្ឋាគារ** មានចំនួន ៤៨ កន្លែង ដែលមានបន្ទប់សរុប ចំនួន ១,៧៧៥ បន្ទប់ក្នុងនោះ ៖

- បន្ទប់ គ្រែ ១ មាន : ៨០៦ បន្ទប់
- បន្ទប់គ្រែ ២ មាន : ៩៦៩ បន្ទប់
- សាលប្រជុំ មានចំនួន: ២២ សាល

**ខ.ផ្ទះភ្ញៀវ** មានចំនួន ៩៩ កន្លែង ដែលមានបន្ទប់ សរុបចំនួន ១,៥៣៨ បន្ទប់ ក្នុងនោះមាន ៖

- បន្ទប់គ្រែ ១ មាន : ១,០២៥ បន្ទប់
- បន្ទប់គ្រែ ២ មាន : ៥០៣ បន្ទប់

**គ. ផ្ទះស្នាក់ មាន :** ០៣ កន្លែង ស្មើនឹង ១០គ្រែ

**ឃ.ភោជនីយដ្ឋាន-អាហារដ្ឋាន** មានចំនួន: ២១៦កន្លែង ដែលមាន ៣.៧៦៧ តុ និង ១៥.០៦៩ កៅអី

**ង. ម៉ាស្សាសុខភាព និងស្ប៉ាស្តង់ជា** មានចំនួន: ០៦ កន្លែង

**ច. កីឡាទេសចរណ៍** មាន : ០៩កន្លែង

**ឆ. ទីភ្នាក់ងារទេសចរណ៍** មានចំនួន : ០២ សាខា

**ជ.សេវាកម្មកម្សាន្តមនុស្សពេញវ័យទេសចរណ៍**

- ខារ៉ាអូខេ មានចំនួន : ២៧ កន្លែង មាន ១៧៩ បន្ទប់
- ក្លឹបកម្សាន្ត មានចំនួន : ០២ កន្លែង មាន ៣០០ កៅអី
- បៀវហ្គាឱន មានចំនួន : ០១ កន្លែង មាន ១០០ កៅអី

**ឈ.ក្រុមហ៊ុនដឹកជញ្ជូនតាមផ្លូវគោក មាន១១សាខា៖**

- ១.ក្រុមហ៊ុន ឫទ្ធិ មុនី អិចប្រេស
- ២.ក្រុមហ៊ុន កាពីតូល
- ៣.ក្រុមហ៊ុន វីរៈ ប៊ុនចាំ
- ៤.ក្រុមហ៊ុន និត ម៉ាន់នី អិចប្រេស
- ៥.ក្រុមហ៊ុន ភ្នំពេញពេញចិត្ត
- ៦.ក្រុមហ៊ុន ចន្ទា សុវណ្ណ ត្រេនស្ត័ត
- ៧.ក្រុមហ៊ុន សាលី វីអាយវី
- ៨.ក្រុមហ៊ុន ខេមបូត្រា អិចប្រេស
- ៩.ក្រុមហ៊ុន ស៊ុន ធួន អេចប្រេស ឡធីស្ទីក
- ១០.ក្រុមហ៊ុន J&T EXPRESS
- ១១.ក្រុមហ៊ុន ZTO

**ញ.ការគ្រប់គ្រង ការផ្តល់អាជ្ញាបណ្ណទេសចរណ៍ ថ្នាក់ក្រសួង ថ្នាក់មន្ទីរ និងថ្នាក់ក្រុង៖**

- ថ្នាក់ក្រសួង មានចំនួន : ៤៣ កន្លែង
- ថ្នាក់ខេត្ត មានចំនួន : ២៨៩ កន្លែង
- ថ្នាក់ក្រុង ស្រុក មានចំនួន : ៨២ កន្លែង





**ប. ធនធានធម្មជាតិ**

**១. ដី**

. ថ្មកំបោរ	:	ស្រុកបាណន់ ស្រុកភ្នំព្រឹក ស្រុកសំឡូត ស្រុកសំពៅលូន និងស្រុករតនមណ្ឌល
. ដីមាស	:	ស្រុកភ្នំព្រឹក និងស្រុកសំពៅលូន
. ដីជួស្វាត	:	ស្រុកបាណន់ ស្រុកភ្នំព្រឹក ស្រុកសំឡូត ស្រុកសំពៅលូន និងស្រុករតនមណ្ឌល
. ដីអាណុយមីញូម	:	ស្រុកបាណន់ និងស្រុកសំឡូត
. ដីត្បូងថ្ម	:	ស្រុកសំឡូត
. ដីលោហៈ	:	ស្រុករតនមណ្ឌល ស្រុកភ្នំព្រឹក ស្រុកសំពៅលូន និងស្រុកសំឡូត

២. តំបន់អភិរក្សភូមិសាស្ត្រខេត្តបាត់ដំបងមានចំនួន ៣កន្លែង និងតំបន់បេតិកភណ្ឌធម្មជាតិមានចំនួន ៣ កន្លែង មានដូចតទៅ ៖

- ១- ដែនជម្រកសត្វព្រៃភ្នំសំរោង ស្ថិតស្រុកសំឡូត ស្រុកគាស់ក្រឡ និងស្រុករុក្ខគិរី មានទំហំផ្ទៃដី ចំនួន ៧៩.២៩៣ ហិកតា
- ២- តំបន់ប្រើប្រាស់ច្រើនយ៉ាងសំឡូត ស្ថិតក្នុងស្រុកសំឡូត មានទំហំផ្ទៃដី ២១.៧៩០ហិកតា
- ៣- តំបន់រ៉ាមសារព្រែកទាល់ ស្ថិតក្នុងស្រុកឯកភ្នំ មានទំហំផ្ទៃដី ២១.៣៤២ហិកតា
- ៤- តំបន់បេតិកភណ្ឌធម្មជាតិភ្នំប្រាំពីរ ស្ថិតក្នុងស្រុកភ្នំព្រឹក មានទំហំផ្ទៃដី ៣៥៣,៩ហិកតា
- ៥- តំបន់បេតិកភណ្ឌធម្មជាតិគិរីយ៉ង់ ស្ថិតក្នុងស្រុករតនមណ្ឌល មានទំហំផ្ទៃដី ៩៨៤,៣១ហិកតា
- ៦- តំបន់បេតិកភណ្ឌធម្មជាតិ ភ្នំទាក់ទាំង ស្ថិតស្រុករតនមណ្ឌល មានទំហំផ្ទៃដី ៧៩,៨២ហិកតា ។

**គ. វិស័យសក្តានុពល និងអាទិភាពសម្រាប់ការអភិវឌ្ឍន៍ពេលអនាគត**

១. គម្រោងអភិវឌ្ឍន៍មធ្យមតំបន់ព្រំដែនកម្ពុជា-ថៃ គឺមានកិច្ចសហការគ្នាល្អប្រសើរនិងផ្តល់ព័ត៌មានឱ្យគ្នាទៅវិញទៅមក សម្រួលចរាចរណ៍នាំចេញ-ចូល ពិសេសកសិផលប្រជាពលរដ្ឋនៅស្រុកជាប់ព្រំដែន

- ២. ពង្រីកផ្ទៃដីកសិកម្ម : ពង្រីកផ្ទៃដី និងបង្កើនរដូវដាំដុះលើដំណាំយុទ្ធសាស្ត្រ និងដំណាំរួមផ្សំ
- ៣. សេវាបម្រើទេសចរណ៍ : ជំរុញ និងកែលម្អនូវសម្បទានទេសចរណ៍បន្ថែមទៀត (រមណីយដ្ឋានវប្បធម៌ប្រវត្តិសាស្ត្រ វប្បធម៌ ធម្មជាតិ និងរមណីយដ្ឋានកែច្នៃ)
- ៤. ធ្វើអាជីវកម្មធនធានដី : ១៧ការដ្ឋាន (ថ្មសំណង់៧ការដ្ឋាន, ថ្មអារ ៧ការដ្ឋាន ផលិតស៊ីម៉ងត៍ ១ការដ្ឋាន, ដីមាស ១ការដ្ឋាន និងរុករក ១ការដ្ឋាន)

**៥. វិស័យសាសនា**

- ១. វត្តអារាមព្រះពុទ្ធសាសនា : ទាំង២គណៈមានចំនួន ៣៨៣វត្តគឺ៖  
     វត្តមហានិកាយ : ៣៦៨វត្ត ព្រះសង្ឃ៥.៨៧៩អង្គ (សាមណេរ ៤០៦០អង្គ)

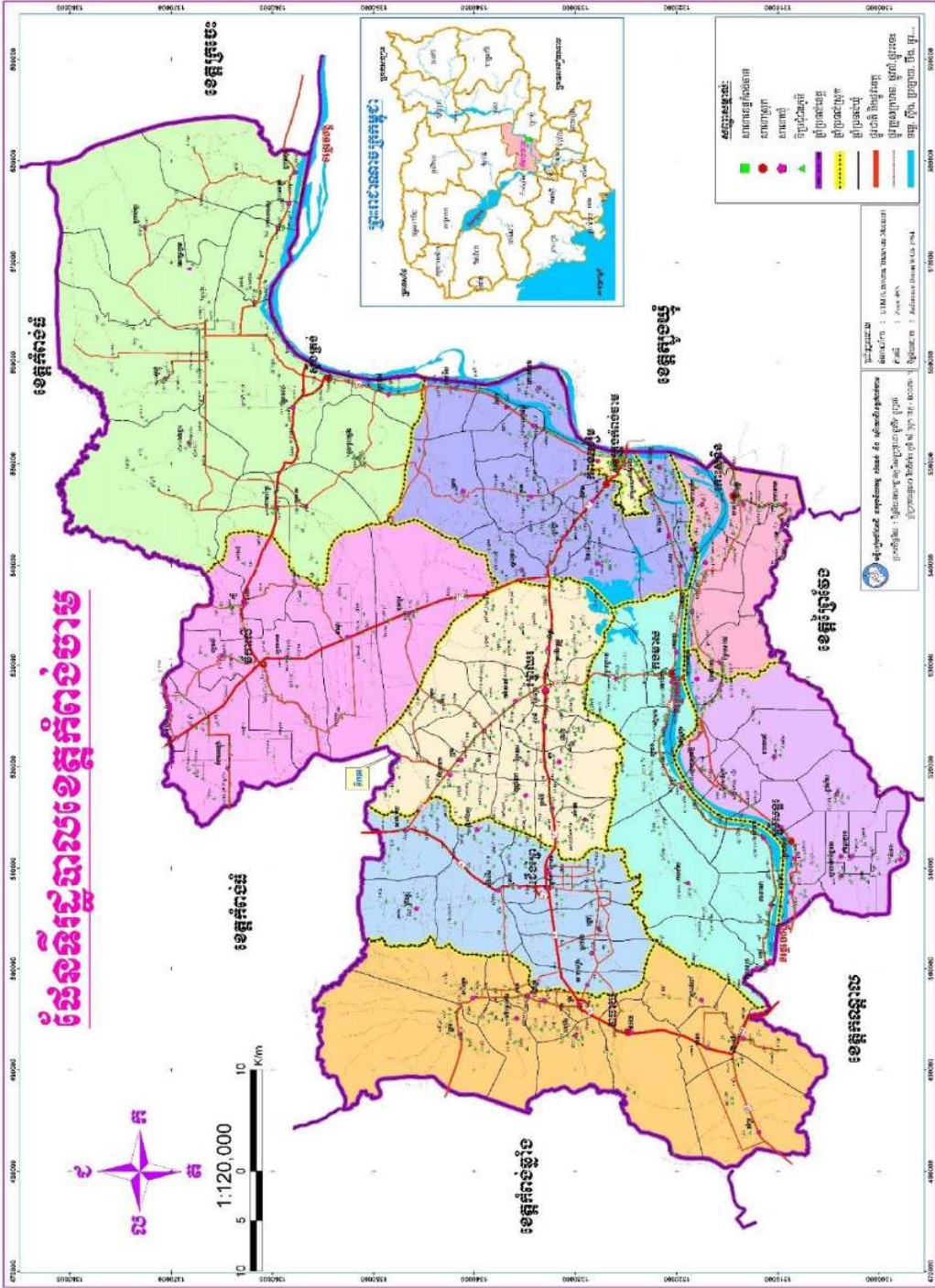


ធម្មយុត្តនិកាយ	:	១៥វត្ត ព្រះសង្ឃ ២៧៧អង្គ (សាមណេរ ២២៣អង្គ)
ព្រះសង្ឃ	:	៦.១៥៦អង្គ (សាមណេរ ៤.២៨៣អង្គ)
<b>២. វិហារគ្រិស្តសាសនា</b>		
វិហារ	:	២កន្លែង
ស្នាក់ការ	:	២៣៨កន្លែង
	:	អង្គការ ១៥កន្លែង
បុព្វជិតសាសនា	:	៨.៩៥៤នាក់ (ស្រី ៥.៣៤៩នាក់)
<b>៣. ឥស្លាមសាសនា</b>		
វិហារ	:	២៧កន្លែង
សូរ៉ាវ	:	១៣កន្លែង
ស្នាក់ការ	:	១១កន្លែង
	:	អង្គការ ២កន្លែង
បុព្វជិតសាសនា	:	១៦.៧៤០នាក់ (ស្រី៨.១៧៩នាក់)
<b>៤. ឆាវ៉ែន</b>		
ទីសក្ការៈ	:	៣កន្លែង
បរិស័ទ	:	១.១៤៧នាក់ (ស្រី៦៦៤នាក់)
<b>៥. មហាយាន(ចិន)</b>		
ស្នាក់ការ	:	១១កន្លែង
បរិស័ទ	:	៦១៩ (ស្រី៣៧៩នាក់)
<b>៦. មហាយាន(ភ្នំពេញ)</b>		
វិហារ	:	១កន្លែង
បរិស័ទ	:	១៥០ (ស្រី៩០នាក់)។













# ប្រជាសាស្ត្រ និងសក្តានុពល ខេត្តកំពង់ចាម



## និមិត្តសញ្ញាខេត្តកំពង់ចាម

### ក. ព័ត៌មានទូទៅ

ការដឹកនាំ និងការគ្រប់គ្រងរដ្ឋបាលខេត្តកំពង់ចាមមានតួអង្គសំខាន់ៗ២គឺក្រុមប្រឹក្សា និងគណៈអភិបាលខេត្ត។ តួអង្គទាំងពីរនេះចាំបាច់ត្រូវបំពេញតួនាទីភារកិច្ចស្របតាមច្បាប់ និងលិខិតបទដ្ឋានគតិយុត្តជាធរមាន។ បច្ចុប្បន្នរដ្ឋបាលខេត្តកំពង់ចាមមានប្រធានក្រុមប្រឹក្សាចំនួន០១រូប និងសមាជិកក្រុមប្រឹក្សាចំនួន២៦រូប។ អភិបាលនៃគណៈអភិបាលខេត្តចំនួន ០១រូប និងអភិបាលរងខេត្តចំនួន ១០រូប នាយករដ្ឋបាលចំនួន ០១រូប និងនាយករងរដ្ឋបាលចំនួន ០៦រូប (បញ្ជីឈ្មោះក្រុមប្រឹក្សា គណៈអភិបាល និងនាយករដ្ឋបាល មានក្នុងឧបសម្ព័ន្ធ)។

- ១. ទីរួមខេត្ត : ក្រុងកំពង់ចាម
- ២. ផ្ទៃក្រឡាខេត្ត : ៤.៥៤៨,០៩ គីឡូម៉ែត្រការ៉េ
- ៣. សណ្ឋានដី : តំបន់ខ្ពង់រាបមានលក្ខណៈដីក្រហម  
តំបន់ទំនាប តំបន់តាមដងទន្លេមេគង្គ
- ៤. អាកាសធាតុ : អតិបរមា ៣៤ C អប្បបរមា ២៩ C

### ៥. ចំនួនប្រជាជន

- . ជំរឿនប្រជាជន(ឆ្នាំ១៩៩៨) : ១.៦០៨.៩១៤នាក់
- . ជំរឿនប្រជាជន(ឆ្នាំ២០០៨) : ១.៦៧៩.៩៩២នាក់
- . ចំនួនប្រជាជន(ឆ្នាំ២០១៣) : ១.៧៥៧.២២៣នាក់
- . ចំនួនប្រជាជន(ឆ្នាំ២០១៧) : ១.១២២.៨៤៦នាក់ (ពីព្រោះបំបែកខេត្តត្បូងឃ្មុំ)
- ស្រី : ៥៦៩.៨៦៤ នាក់
- ប្រុស : ៥៥២.៩៨២ នាក់
- . ប្រជាជនអាយុ១៨ឆ្នាំឡើង : ៧២៨.២៧៨ នាក់
- ស្រី : ៣៧៨.៩៧១ នាក់
- ប្រុស : ៣៤៩.៣០៧ នាក់
- . ជំរឿនប្រជាជនឆ្នាំ២០១៩
  - ប្រជាជនសរុប : ៨៩៩.៧៩១នាក់
  - ស្រី : ៤៦៨.៤៦៤នាក់
  - ប្រុស : ៤៣១.៣២៧នាក់



- ក្រុមអាយុ០-១៤ ឆ្នាំ : ២៧៣.៩១០ នាក់ (ស្មើនឹង ៣០,៤%)
- ក្រុមអាយុ១៥-៥៩ឆ្នាំ: ៥២០.៩២៧ នាក់ (ស្មើនឹង ៥៧,៩%)
- ក្រុមអាយុ៦០ឆ្នាំឡើង: ១០៤,៩៥៤ នាក់ (ស្មើនឹង ១១,៧%)
- ចំនួនគ្រួសារ : ២១៥.៩២៣ គ្រួសារ
- ទំហំគ្រួសារ : ៤,១

**.ទិន្នន័យភូមិ ឃុំ សង្កាត់ (CDB) ខែធ្នូ ឆ្នាំ២០២២**

- ប្រជាជនសរុប : ១.១២៧.៧២៧នាក់
- ស្រី : ៥៧៦.០៦២នាក់
- ប្រុស : ៥៥១.៦៦៥នាក់
- ក្រុមអាយុ០-១៧ ឆ្នាំ : ៣៨៧.៩១៨ នាក់ (ស្មើនឹង ៣៤,៤%)
- ក្រុមអាយុ១៨-៦០ឆ្នាំ: ៦០៧.០៦២ នាក់ (ស្មើនឹង ៥៣,៨%)
- ក្រុមអាយុ៦១ឆ្នាំឡើង: ១៣២.៧៤៧ នាក់ (ស្មើនឹង ១១,៨%)
- ចំនួនគ្រួសារ : ២៨២.៦០២ គ្រួសារ
- ទំហំគ្រួសារ : ៣,៩៩

- ៦. ដង់ស៊ីតេប្រជាជន/គម<sup>២</sup> : ២៤៨ នាក់/គម<sup>២</sup>
- ៧. ចំនួនក្រុង : ០១(ក្រុងកំពង់ចាម)
- ៨. ចំនួនស្រុក : ០៩
- សរុបចំនួនក្រុង ស្រុក : ១០**
- ៩. ចំនួនឃុំ : ១០៥
- ១០. ចំនួនសង្កាត់ : ០៤
- សរុបចំនួនឃុំ សង្កាត់ : ១០៩**
- ១១. ចំនួនភូមិ : ៩៤៧
- ១២. ព្រំប្រទល់ : ខាងកើតជាប់ខេត្តត្បូងឃ្មុំ ខាងលិចជាប់ខេត្តកំពង់ឆ្នាំង កណ្តាល ខាងត្បូងជាប់ខេត្តកណ្តាល និងខេត្តព្រៃវែង ខាងជើងជាប់ខេត្តកំពង់ធំ និងខេត្តក្រចេះ
- ១៣. បរិមាណទឹកភ្លៀង(គិតជាមធ្យម) : ១.៤១៨,១ មម/ឆ្នាំ

**ខ. វិស័យកសិកម្ម**

- ១. ដំណាំស្រូវសរុប : ១៤៧ ៤២ ហិកតា
  - វស្សា : ១០១ ៦៤៧ ហិកតា
  - ទិន្នផល : ៣,៥១៧ តោន/១ហិកតា
  - ប្រាំង : ៤៥ ៧៧៥ ហិកតា
  - ទិន្នផល : ៤,១០៨ តោន/១ហិកតា
  - ស្រូវបង្កើនរដូវ : ១១ ៨០៧ ហិកតា
  - ទិន្នផល : ៣,៥៥១ តោន/១ហិកតា



២. ដំណាំឧស្សាហកម្ម

- កៅស៊ូសរុប : ៣៣.២៤៥ហិកតា
- ក / កៅស៊ូក្រុមហ៊ុន : ៧ ៧៥៨ ហិកតា
  - ទិន្នផល : ១,១៨តោន/ហិកតា
  - ធ្វើអាជីវកម្ម : ៥ ១៣០ ហិកតា
  - មិនទាន់ផ្សេងជ័រ : ២២.៤៩៦ហិកតា
- ខ/ កៅស៊ូគ្រួសារ : ២៥.៤៨៧ហិកតា
  - ទិន្នផល : ១,១៨តោន/ហិកតា
  - ធ្វើអាជីវកម្ម : ២៤ ៩៤៧ ហិកតា
  - មិនទាន់ផ្សេងជ័រ : ៩៥០ ហិកតា
- គ/ លទ្ធភាពដាំថ្មី :
  - សណ្តែកដី : ២៣០ហិកតា
  - សណ្តែកសៀង : ៤១២ហិកតា
  - អំពៅ : ២០៨ហិកតា
  - លូ : ៩៣៦ ហិកតា
  - ថ្នាំជក់ : ១ ៨៤០ហិកតា
  - ស្វាយ : ៥.៧៣៧ហិកតា

៣. ចម្ការផ្លែឈើ : ១៥.៥១៨ ហិកតា

៤. ដំណាំរួមផ្សំនិងឧស្សាហកម្ម : ៦០ ៧៨៤ ហិកតា

ក. ដំណាំរួមផ្សំរយៈពេលខ្លី

- ពោតស : ៣ ៦៤៣ ហិកតា
- ដំឡូងផ្លា : ៣០៣ ហិកតា
- បន្លែគម្រប់មុខ : ១៤ ០៨៤ ហិកតា

ខ. ដំណាំឧស្សាហកម្មរយៈពេលខ្លី

- ពោតក្រហម : ១០ ៧៥៤ ហិកតា
- ដំឡូងមី : ២៥ ១៣៥ ហិកតា
- សណ្តែកបាយ : ៤៩៩ ហិកតា
- សណ្តែកដី : ៦៨៦ ហិកតា
- លូ : ៣.២០៣ ហិកតា
- អំពៅ : ៧១៣ ហិកតា
- ថ្នាំជក់ : ១ ៧៦៦ ហិកតា

៥. ផលផល

- ផលនេសាទទឹកសាប : ១៥ ២៧០ តោន/១ឆ្នាំ
- វារីវិប្បកម្មទឹកសាបត្រីសាច់ : ២០ ៥៥០ តោន/១ឆ្នាំ



៦.បសុសត្វ

- គោ : ១៩៨ ៤៣៦ ក្បាល
- ក្របី : ១៩ ៦៣២ក្បាល
- ជ្រូក : ១៥៤ ១១៧ ក្បាល
- បក្សី : ២ ៩១២ ០០៨ ក្បាល
- គោ ក្របីសរុប : ២១៨ ០៦៨ ក្បាល
- ការចិញ្ចឹមសត្វជាលក្ខណៈកសិដ្ឋាន:
  - ជ្រូកសរុប : ១១៥.២៥០ ក្បាល
  - សត្វស្លាប : ៩៩៨ ០០០ ក្បាល

គ.វិស័យហេដ្ឋារចនាសម្ព័ន្ធ

១.សាធារណការ

- ផ្លូវជាតិពីភ្នំពេញ មកកំពង់ចាម : ១២៤ គម
- ផ្លូវទឹកពីភ្នំពេញ មកកំពង់ចាម : ១០៥ គម
- កំណត់ផ្លូវជាតិក្នុងខេត្ត
  - ផ្លូវជាតិលេខ៦ : ៥២,១៦ គម(ព្រំប្រទល់ខេត្តកណ្តាលដល់រង្វង់មូលស្ថាន់ ស្រុកជើងព្រៃ )
  - ផ្លូវជាតិលេខ៧ : ៤៩ គម (រង្វង់មូលស្ថាន់ដល់រង្វង់មូលស្ថានគីហ្សូណា ក្រុងកំពង់ចាម )
  - ផ្លូវជាតិលេខ៦០ : ២០ គម (ព្រៃទទឹង ទៅទឹកឆា)
  - ផ្លូវជាតិលេខ៦១ : ១៥,៨៩ គម (ផ្តល់កែង ដល់ព្រៃកក្តាម)
  - ផ្លូវជាតិលេខ៧០ : ១៣,៣៥ គម (ព្រៃទទឹង ដល់ពាមជីកង)
  - ផ្លូវជាតិលេខ៧១ : ៤២,១ គម (ត្រឹងដល់ព្រំប្រទល់កំពង់ថ្ម )
  - ផ្លូវជាតិលេខ២២២ : ៣២,៦៩ គម (ចម្ការលើដល់ស្ទឹងត្រង់)
  - ផ្លូវជាតិលេខ២៧០ : ៦០,២ គម (ស្ថានព្រៃកដើមចាន់ដល់ស្ថានស្តៅ ស្រុកកងមាស)
  - ផ្លូវជាតិលេខ២៧៩ : ៦៤,១៤៥គម(ថ្មគោល បឹងកុកដល់ព្រំប្រទល់ខេត្តក្រចេះ)
  - ផ្លូវជាតិលេខ២៦៣ : ២០គម (ផ្សារផ្លូវដល់ត្រប់ )

២.ថាមពល និងទឹកស្អាត

ក.ថាមពលអគ្គិសនីបានមកពីអគ្គិសនីជាតិ (EDC) នៅអនុស្ថានីយក្រឡា

- ស្ថានភាពទិញចូល : ៣៤.៥៦៧.២០០ KWH
- ស្ថានភាពលក់ចេញ : ៣៤.៣៩៥.៨៤៣ KWH
- ថាមពលនៅសល់ : ១៧១.៣៥៧ KWH
- តម្លៃអគ្គិសនី : (៣៨០រៀល, ៤៨០រៀល, ៦១០រៀល និង ៧៣០រៀល) ក្នុង ១KWH





**ខ. ទឹកស្អាត**

**- វិស័យ ឯកជន**

- សមត្ថភាពផលិត : ៨៨១ម៉ែត្រគូប/១ម៉ោង
- បរិមាណផលិត : ១៦០.២២៥ ម៉ែត្រគូប
- បរិមាណលក់ : ១៣៤.៤១៩ ម៉ែត្រគូប
- តម្លៃ : ១០០ រៀលទៅ ២.៥០០រៀល/ម៉ែត្រគូប

**- វិស័យរដ្ឋ**

- សមត្ថភាពផលិត : ៧៥០ ម៉ែត្រគូប/១ម៉ោង
- បរិមាណផលិត : ៣៩៣.៥៤២ ម៉ែត្រគូប
- បរិមាណលក់ : ៣៧០.៦១១ ម៉ែត្រគូប
- តម្លៃ : ៩០០ រៀល ១២៥០ និង ១.៦០០ រៀល/ម៉ែត្រគូប

**៣. ការដឹកជញ្ជូន**

- កំពង់ផែកំពង់ចាម : ១០.០០០រៀល(រថយន្តគ្រួសារ) ១៥.០០០(រថយន្តដឹកទំនិញធន់តូច)
- តម្លៃដឹកជញ្ជូន : ស៊ីម៉ង់ត៍ ដែក ឈើ ប្រេង
- ទំនិញ : ១០០០រៀល ទៅ ២០០០រៀល
- អ្នកដំណើរ : ១០.០០០ រៀល ទៅ ២០.០០០ រៀល

**៤. ធារាសាស្ត្រ**

- ប្រព័ន្ធធារាសាស្ត្រ : ២៤៧កន្លែង ខ្នាតធំ២កន្លែង ខ្នាតមធ្យម ១១៦កន្លែង និង ខ្នាតតូច ១២៩កន្លែង
- ប្រឡាយមេ-រង : សរុប២៧៥,៦៥គីឡូម៉ែត្រ
- ប្រឡាយជើងក្តែប : សរុប៦៤៣,៥៧ គីឡូម៉ែត្រ
- ស្ថានីយបូមទឹក : ០៣កន្លែង(ព្រៃឈរ១ កំពង់សៀម១ និងស្ថានីយនៅស្រុកស្រីសន្ធរ ១)
- សមត្ថភាពស្រោចស្រពបាន : ស្រូវប្រាំង ៤៩.៩៧៦ហិកតា  
ស្រូវវស្សា ៥០.២៥៦,៨២ហិកតា

**ឃ. វិស័យសេវាកម្ម**

**១. អប់រំ**

- ចំនួនមហាវិទ្យាល័យឯកជន : ០៧ កន្លែង
- ចំនួនសាលាវិទ្យាល័យរដ្ឋ : ៤៣ កន្លែង មានសិស្ស ៤៨.៧៣១ នាក់
- ចំនួនសាលាអនុវិទ្យាល័យរដ្ឋ : ៨១ កន្លែង មានសិស្ស ២១.០៤៦ នាក់
- ចំនួនសាលាបឋមសិក្សារដ្ឋ : ៤០៧ កន្លែង ៣៧.៨៣៣ នាក់
- ចំនួនសាលាមត្តេយ្យសិក្សារដ្ឋ : ២៩២ កន្លែង មានសិស្ស ១៧.១៧៥ នាក់

**២. ទូរគមនាគមន៍**



- ប្រព័ន្ធទូរសព្ទអចល័ត : (Telecom Cambodia),(Camintel) MPTC  
CAMINTEL
- តម្លៃសេវាក្នុងស្រុក : ៥សេនដុល្លារ/នាទី
- ប្រព័ន្ធទូរសព្ទចល័ត : Mobitel ,Seatel (Casacom), Metfone, Smart
- តម្លៃសេវាក្នុងស្រុក : ៨សេន ទៅ ៩សេនដុល្លារ/នាទី
- ស្រុកមានសេវាទូរសព្ទ : (១០/១០ក្រុង-ស្រុក)
- Mobitel, Smart : កំពង់ចាម ស្ទឹងត្រង់ ចម្ការលើ កំពង់សៀម ជើងព្រៃ  
ព្រៃឈរ បាធាយ កងមាស កោះសុទិន ស្រីសន្ធរ
- Metfone (Seatel) : កំពង់ចាម ស្ទឹងត្រង់ ចម្ការលើ កំពង់សៀម ជើងព្រៃ  
ព្រៃឈរ បាធាយ កងមាស កោះសុទិន និងស្រីសន្ធរ
- តម្លៃសេវាទូរសព្ទក្រៅប្រទេស : ៥០សេន ទៅ ៩៩សេនដុល្លារ/នាទី

**៣. សុខាភិបាល**

- មន្ទីរពេទ្យខេត្ត : ០១ កន្លែង
- មន្ទីរពេទ្យបង្អែកតាមស្រុក : ៨ កន្លែង
- មណ្ឌលសុខភាព : ៩១ កន្លែង
- សេវាឯកជន : ៤៧៣ កន្លែង
- ការិយាល័យប្រតិបត្តិស្រុក : ០៩ កន្លែង
- ចំនួនគ្រូ : ៥១៥ គ្រូ
- សមត្ថភាពព្យាបាល :
- ពិនិត្យពិគ្រោះជម្ងឺទូទៅ: ផ្ទៃពោះ រោគស្តី ត្រចៀក ច្រមុះ បំពង់ក ភ្នែក ធ្មេញ និង  
សុខភាពផ្លូវចិត្ត
- ព្យាបាល : ជម្ងឺរបេង ជម្ងឺគ្រុនចាញ់ គ្រុនឈាម អេដស៍ និងវះកាត់  
(តូច មធ្យម ធំ)
- អមវិជ្ជាសាស្ត្រ : វិភាគគ្រប់ប្រភេទថតឆ្លុះ(Rx,Echo,scarn)
- ចាក់ថ្នាំបង្ការ : DTC and Hapat1-2-3, បង្ការរបេងBCG កញ្ជីល  
Vaccinថ្លើម B តេតាណុស និងថ្នាំបង្ការគ្រប់ លមុខ

**ខ. វិស័យទេសចរណ៍**

- ១. សារមន្ទីរ
- ២. រមណីយដ្ឋានប្រវត្តិសាស្ត្រ : ០៥ កន្លែង ប្រាសាទនគរបាជ័យ ប្រាសាទភ្នំហាន់ជ័យ  
ភ្នំជើងព្រៃ និងភ្នំប្រុសភ្នំស្រី
- ៣. រមណីយដ្ឋានធម្មជាតិ : ០២កន្លែង ទឹកភ្លា ស្ថានបូស្សីនិងឆ្នេរខ្សាច់កោះប៉ែន
- ៤. សណ្ឋាគារ : ១៧ កន្លែង មានបន្ទប់ចំនួន ៧៨០ បន្ទប់
- ៥. ផ្ទះសំណាក់ : ១០៣កន្លែង មានបន្ទប់ចំនួន ១១៩៥ បន្ទប់

**ប. វិស័យសេដ្ឋកិច្ច និងធនធាន**



- ១.ផ្សាររដ្ឋ : ២៣ កន្លែង(គ្រប់គ្រងដោយគណៈអាជីវករ)
- ២.ផ្សារឯកជន : ០១ កន្លែង(ភូមិបែកអន្លូង និងឃុំអារក្សត្នោត)
- ៣.ផ្សារភ្នំ : ០១ កន្លែង
- ៤.ភោជនីយដ្ឋាន : ២៨ កន្លែង
- ៥.អាហារដ្ឋាន : ១៦៧ កន្លែង
- ៦.ខាត់អូខេ : ៤៥ កន្លែង

**ឆ. វិស័យសាសនា**

**១.ព្រះពុទ្ធសាសនា**

- ចំនួនវត្ត : ៣៧៨ វត្ត (គណៈធម្មយុត្ត១២វត្ត) និង១៦ អាស្រម
- ចំនួនព្រះសង្ឃ : ៥,៣១៣ អង្គ ក្នុងនោះ គណៈធម្មយុត្ត ១៦២ អង្គ

**២.សាលាពុទ្ធិកសិក្សា**

- ពុទ្ធិកបឋមសិក្សា : ២៣ កន្លែង សមណសិស្ស/សិស្ស សរុប២.៧២៤អង្គ/នាក់
- ពុទ្ធិកអនុវិទ្យាល័យ : ៣ កន្លែង សមណសិស្ស/សិស្ស សរុប ៣៩៦ អង្គ/នាក់
- ពុទ្ធិកវិទ្យាល័យ : ១ កន្លែង សមណសិស្ស/សិស្ស សរុប ១៥៣ អង្គ/នាក់

**៣.ឥស្លាមសាសនា**

- ចំនួនវិហារ : ៣២ កន្លែង
- ចំនួនស៊ូរ៉ាវ : ៥១ កន្លែង
- ចំនួនសាសនិក : ៣២.៤០៣ នាក់

**៤.គ្រិស្តសាសនា**

- ចំនួនវិហារ : ៣១ កន្លែង
- ចំនួនស្នាក់ការថ្វាយបង្គំ : ៧២ កន្លែង
- ចំនួនសាសនិក : ៥.៩៧៥ នាក់

**៥.សាសនាមហាយាន**

- ចំនួនវិហារ : ៦ កន្លែង
- ចំនួនសាសនិក : ៤៧៦ នាក់

**៧. វិស័យសក្តានុពល និងអាទិភាពសម្រាប់ការអភិវឌ្ឍនាពេលអនាគត**

- ១.ដំណាំកៅស៊ូ
- ២.កសិ-ឧស្សាហកម្ម
- ៣.ការផលិតគ្រឿងសង្ហារឹម
- ៤.កសិកម្ម ( ចិញ្ចឹមសត្វ កសិដ្ឋាន កែច្នៃដំណាំហូបផ្លែ និងដំណាំឧស្សាហកម្ម)
- ៥.ផ្សារទំនើប
- ៦.សាលារៀនខ្នាតអន្តរជាតិ
- ៧.សាលាជំនាញបច្ចេកទេស ( កសិកម្ម ឧស្សាហកម្ម និងភាសាបរទេស)។

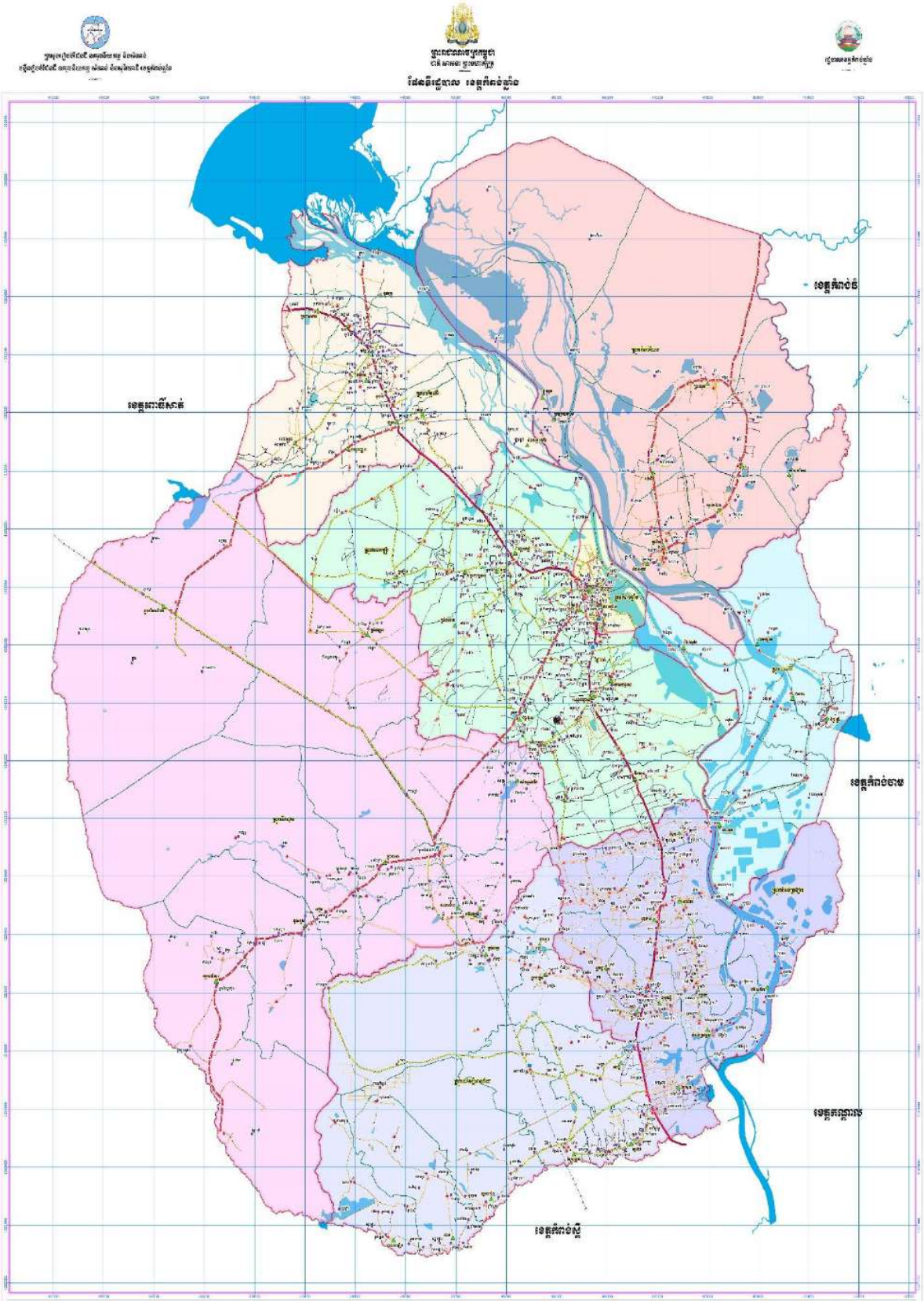


*Handwritten mark*















# ប្រជាសាស្ត្រ និងសក្តានុពល ខេត្តកំពង់ឆ្នាំង



## និមិត្តសញ្ញាខេត្តកំពង់ឆ្នាំង

### ក. ព័ត៌មានទូទៅ

ការដឹកនាំ និងការគ្រប់គ្រងរដ្ឋបាលខេត្តកំពង់ឆ្នាំងមានតួអង្គសំខាន់ៗ២គឺក្រុមប្រឹក្សា និងគណៈអភិបាលខេត្ត។ តួអង្គទាំងពីរនេះចាំបាច់ត្រូវបំពេញតួនាទីភារកិច្ចស្របតាមច្បាប់ និងលិខិតបទដ្ឋានគតិយុត្តជាធរមាន។ បច្ចុប្បន្នរដ្ឋបាលខេត្តកំពង់ឆ្នាំងមានប្រធានក្រុមប្រឹក្សាចំនួន០១រូប និងសមាជិកក្រុមប្រឹក្សាចំនួន២២រូប។ អភិបាលនៃគណៈអភិបាលខេត្តចំនួន ០១រូប និងអភិបាលរងខេត្តចំនួន ១០រូប នាយករដ្ឋបាលចំនួន ០១រូប និងនាយករងរដ្ឋបាលចំនួន ០៥រូប (បញ្ជីឈ្មោះក្រុមប្រឹក្សា គណៈអភិបាល និងនាយករដ្ឋបាល មានក្នុងឧបសម្ព័ន្ធ)។

១. ទីរួមខេត្ត	:	ក្រុងកំពង់ឆ្នាំង
២. ផ្ទៃក្រឡាខេត្ត	:	៥.៥២១ គម <sup>២</sup>
៣. សណ្ឋានដី	:	វាលរាប ខ្ពង់រាប
៤. អាកាសធាតុ	:	អតិបរមា ៤០ °C អប្បបរមា ១៨ °C
៥. ចំនួនប្រជាជនសរុប	:	
. ជំរឿនប្រជាជន (ឆ្នាំ១៩៩៨)	:	៤១៧.៦៩៣ នាក់
. ជំរឿនប្រជាជន (ឆ្នាំ២០០៨)	:	៤៧២.៣៤១ នាក់
. ចំនួនប្រជាជន (ឆ្នាំ២០១៣)	:	៥២៣.២០២ នាក់
. ប្រជាជនសរុបក្នុងឆ្នាំ២០១៧	:	៥៣៨.៩៤៥ នាក់
- ស្រី	:	២៧៧.៦៦៦ នាក់
- ប្រុស	:	២៦១.២៧៩ នាក់
. ប្រជាជនអាយុ១៨ឆ្នាំឡើង	:	៣២៥.៨៧២ នាក់
- ស្រី	:	១៧០.៨០១ នាក់
- ប្រុស	:	១៥៥.០៧១ នាក់
. ជំរឿនប្រជាជនឆ្នាំ ២០១៩	:	
- ប្រជាជនសរុប	:	៥២៧.០២៧ នាក់
- ស្រី	:	២៧៤.៨៤២ នាក់
- ប្រុស	:	២៥២.១៨៥ នាក់
- ក្រុមអាយុ ០-១៤ ឆ្នាំ	:	១៦៤.៩២២ នាក់ (ស្មើនឹង ៣១,៣%)
- ក្រុមអាយុ ១៥-៥៩ ឆ្នាំ	:	៣១៤.៥១៤ នាក់ (ស្មើនឹង ៥៩,៧%)



-ក្រុមអាយុ ៦០ ឆ្នាំ ឡើង :	៤៧,៥៩១ នាក់ (ស្មើនឹង ៩,០%)
-ចំនួនគ្រួសារ :	១២២.៩២៥ គ្រួសារ
-ទំហំគ្រួសារ :	៤,៣
.ប្រជាជនសរុបក្នុងឆ្នាំ២០២៣(CDB) :	៥៨៤.៧៤៤ នាក់
-ស្រី :	៣០០.៩៩០ នាក់
-ប្រុស :	២៨៣.៧៥៤ នាក់
.ប្រជាជនអាយុ១៨ឆ្នាំឡើង :	៣៦៦.០៧៦ នាក់
-ស្រី :	១៩២.៣៥៨ នាក់
-ប្រុស :	១៧៣.៧១៨ នាក់
-ចំនួនគ្រួសារ :	១៤៤ ៧៥៧ គ្រួសារ
-ទំហំគ្រួសារ :	៤,០៤
៦. ដង់ស៊ីតេប្រជាជន/គម <sup>២</sup> :	១០៦ នាក់/គម <sup>២</sup>
៧. ចំនួនក្រុង :	១ (ក្រុងកំពង់ឆ្នាំង)
៨. ចំនួនស្រុក :	៧
<b>សរុបចំនួនក្រុង ស្រុក</b> :	<b>៨</b>
៩. ចំនួនឃុំ :	៦៧
១០. ចំនួនសង្កាត់ :	៤
<b>សរុបចំនួនឃុំ សង្កាត់</b> :	<b>៧១</b>
១១. ចំនួនភូមិ :	៥៦៩
១២. ព្រំប្រទល់ :	ខាងកើតទល់នឹងខេត្តកំពង់ចាម-កំពង់ធំ ខាងលិច ទល់នឹងខេត្តពោធិ៍សាត់ ខាងត្បូងទល់នឹងខេត្ត កំពង់ស្ពឺ-កណ្តាល ខាងជើងទល់នឹងខេត្តកំពង់ធំ- បឹងទន្លេសាប
១៣. បរិមាណទឹកភ្លៀង (គិតជាមធ្យម) :	១.៣២៤,៥៨ មម/ឆ្នាំ

**ខ. វិស័យកសិកម្ម**

១. ដំណាំស្រូវ :	១៨៧.៨៧០ ហិកត
.ទិន្នផល :	៣.៩៦៩ តោន/ហិកត
២. ដំណាំឧស្សាហកម្ម :	១១.០៣៤ ហិកត
.សណ្តែកដី :	៥៣ ហិកត
៣. ចម្ការផ្លែឈើ :	១៤.៨៧០ ហិកត
៤. ដំណាំរួមផ្សំ :	១០.៨០៧ ហិកត
.ពោត :	១.៥១៧ ហិកត
.សណ្តែកបាយ :	២.៣២៧ ហិកត
៥. ផលផល :	
.ផលនេសាទទឹកសាប :	៣៣.៧៨០ ត
.វារីវប្បកម្មទឹកសាប :	





	-ក្រពើ	:	៣៥.៥០០ ក្បាល
	-ត្រី សាច់	:	១.១០០.០០០ ត
	.ផលនេសាទនាំចេញ	:	៧.៩៩០ ត
៦.	បសុសត្វ	:	
	.សរុបគោ-ក្របី	:	២២៣.៩៦៣ ត
	.ការចិញ្ចឹមសត្វជាលក្ខណៈកសិដ្ឋាន	:	
	-សរុប ជ្រូក	:	១៦៩.៤០១ ក្បាល
	-សរុប សត្វស្លាប	:	២.៤៩២.៦០០ ក្បាល

**គ. វិស័យហេដ្ឋារចនាសម្ព័ន្ធ**

១.	សាធារណការ៖		
	.ផ្លូវជាតិពីភ្នំពេញ ទៅទីរួមខេត្ត	:	៩១ គម
	.ផ្លូវដែកពីភ្នំពេញ ទៅទីរួមខេត្ត	:	៧៣ គម
	.កំណត់ផ្លូវជាតិក្នុងខេត្ត	:	
	-ផ្លូវជាតិលេខ ៥	:	៩៣,៩០០ គម
	-ផ្លូវជាតិលេខ ៥២	:	៨ គម
	-ផ្លូវជាតិលេខ ៥៣	:	៦៨,៥៦០ គម
	-ផ្លូវជាតិលេខ ៥០C	:	១៣,៥៧៥ គម
	-ផ្លូវជាតិលេខ ៥០C១	:	៤៣,៦៨០ គម
	-ផ្លូវជាតិលេខ ៥០C២	:	២៦,៣០០ គម
	-ផ្លូវជាតិលេខ ៥៣A	:	២៩,២៨០ គម
២.	ថាមពល និងទឹកស្អាត		
	.ថាមពលអគ្គិសនី		
	-អានុភាពតម្លើង	:	៥០ MV
	-អានុភាពប្រើប្រាស់	:	៣០ MV
	-តម្លៃ	:	៧៥០ រៀល/Kwh
	.មិនមានម៉ាស៊ីនភ្លើងទៀតទេ គឺប្រើអគ្គិសនីពីបណ្តាញជាតិទូទាំងខេត្ត		
	.ទឹកស្អាត ឯកជន		
	-សមត្ថភាពផលិត	:	១២.៣៧០ ម <sup>៣</sup> /ថ្ងៃ
	-បរិមាណផលិតបាន	:	៩.៣០៧ ម <sup>៣</sup> /ថ្ងៃ
	-តម្លៃ	:	២.១០០ រៀល/ម <sup>៣</sup>
	.ទឹកស្អាត (ក្រុមហ៊ុន អានកូ)		
	-សមត្ថភាពផលិត	:	១៧.៤៣០ ម <sup>៣</sup> /ថ្ងៃ
	-បរិមាណផលិតបាន	:	១១.៦៦៧ ម <sup>៣</sup> /ថ្ងៃ
	-តម្លៃ	:	(១.៥០០ , ១.៧០០ , ១.៩០០ រៀល/ម <sup>៣</sup> )
៣.	ការដឹកជញ្ជូន		
	.ផែស្តុក	:	



- .ផែទឹកសាប : - ផែផ្សារក្រោម ក្នុងសង្កាត់ផ្សារឆ្នាំង ក្រុងកំពង់ឆ្នាំង
- ផែទទួលកសិផល និងផលនេសាទ សង្កាត់ខ្សាម ក្រុងកំពង់ឆ្នាំង
- ផែថ្ម ភូមិចុងកោះ សង្កាត់ផ្សារឆ្នាំង ក្រុងកំពង់ឆ្នាំង

.កំពង់ផែពហុបំណង និងមណ្ឌលភត្តិការកម្មកំពង់ឆ្នាំង : ១

- .តម្លៃដឹកជញ្ជូន :
- ផ្លូវដែក :
- ទំនិញ : ៧៧ រៀល/តោន.គម (ពុំមានទិន្នន័យ)
- អ្នកដំណើរ : ៤៥ រៀល/តោន.គម(ពុំមានទិន្នន័យ)

- ៤. អាកាសចរណ៍
- .ព្រលានយន្តហោះថ្នាក់ជាតិ :
- ខ្នាត : ៤ C
- សមត្ថភាពចុះចត : ATR72, AN24, Y12, Y7, C130

- ៥. ធារាសាស្ត្រ
- .ប្រព័ន្ធធារាសាស្ត្រ : ២៣៥ កន្លែង
- .លទ្ធភាពស្រោចស្រព : ៨០.០២០ ហត
- ក្នុងរដូវវស្សា : ៥២.៩៨៨ ហត
- ក្នុងរដូវប្រាំង : ២៧.០៣២ ហត
- .ស្ថានីយបូមទឹក : ១ កន្លែង

**ឃ. វិស័យសេវាកម្ម**

- ១. អប់រំ
- .ចំនួនមហាវិទ្យាល័យឯកជន : ៣ ចំនួនសិស្ស ២ ៩៨៨ ស្រី ១ ៨៩៧
- .ចំនួនសាលាមធ្យមសិក្សា : ៧៨ ចំនួនសិស្ស ៣៨ ០៨៤ ស្រី ២០ ៨៥៨
- .ចំនួនសាលាបឋមសិក្សា : ២៨០ ចំនួនសិស្ស ៧៤ ៨៣៥ ស្រី ៣៦ ៣០២
- .ចំនួនសាលាមត្តេយ្យសិក្សា : ៣៩៥ ចំនួនសិស្ស ១៧ ៨៤០ ស្រី ៨ ៨៩០
- ២. ទូរគមនាគមន៍
- .បណ្តាញបញ្ជូនស៊ីញ៉ាល់ : កាបអុបទិច Microwave
- .ប្រព័ន្ធទូរសព្ទអចល័ត : CAMINTEL,TC
- តម្លៃសេវាទូរសព្ទក្នុងស្រុក : ១ សេន - ១០ សេន ដុល្លារ/នាទី
- .ប្រព័ន្ធទូរសព្ទចល័ត : CamGSM, Smart, Metfone(Viettet), Seatal, Xinwei
- តម្លៃសេវាទូរសព្ទក្នុងស្រុក : ៤ សេន - ១១ សេន ដុល្លារ/នាទី
- ស្រុកមានសេវាទូរសព្ទ :
- .Mobitel : គ្រប់ស្រុក
- .Smart : គ្រប់ស្រុក
- .Metfone : គ្រប់ស្រុក
- តម្លៃសេវាទូរសព្ទក្រៅប្រទេស : ៨០ សេន - ១៨០ សេន ដុល្លារ/នាទី

*Handwritten signature*



- ៣. សុខាភិបាល
  - .មន្ទីរពេទ្យបង្អែកតាមខេត្ត : ៣ កន្លែង
  - .ចំនួនគ្រូ : ៣០៧គ្រូ
  - .សមត្ថភាពព្យាបាល
    - CPA1 : ២
    - CPA2 :
    - CPA3 : ១
    - មណ្ឌលសុខភាពចំនួន៤៥ កន្លែង : សេវាឯកជន
      - មន្ទីរពេទ្យព្យាបាល ១ កន្លែង
      - មន្ទីរសម្រាកព្យាបាល ១២ កន្លែង
      - បន្ទប់ពិគ្រោះព្យាបាល ៩១ កន្លែង
      - បន្ទប់ពិគ្រោះស្ត្រីមានផ្ទៃពោះ ៧៩ កន្លែង
      - បន្ទប់ពិគ្រោះភ្នែក ១ កន្លែង
      - បន្ទប់ពិគ្រោះមាត់ធ្មេញ ២៤ កន្លែង
      - បន្ទប់ពិថែទាំមាត់ធ្មេញ ២៥ កន្លែង

**ខ. វិស័យទេសចរណ៍**

- ១. សារមន្ទីរ : ១
- ២. រមណីយដ្ឋានប្រវត្តិសាស្ត្រ : ប្រាសាទកំពង់ព្រះ ភ្នំតារាជ ប្រាសាទស្តុតី ប្រាសាទស្រី ប្រាសាទប្រុស ប្រាសាទភ្នំដារ ស្ថានីយបុរេប្រវត្តិ សំរោងសែន ប្រាសាទពណ្ណាយ វត្តត្រពែឡែងកែង វត្តពោធិ៍វត្តារម និងប្រាសាទភ្នំទេពី
- ៣. រមណីយដ្ឋានធម្មជាតិ : ទួលអំពិល ភ្នំសន្ទូច ភ្នំរាប់បាត ភ្នំព្រះ(ឥន្ទបត្តបុរី) ភ្នំនាងកង្រី ភ្នំព្រះធាតុ សហគមន៍ទេសចរណ៍អណ្តូង ឫស្សី សហគមន៍ទេសចរណ៍ធម្មជាតិទឹកធ្លាក់ស្រែ អំពិល សហគមន៍ទេសចរណ៍ធម្មជាតិទឹកធ្លាក់ថ្មក្រាល សហគមន៍ទេសចរណ៍ធម្មជាតិទឹកធ្លាក់អន្លងស្វាយ
- ៤. រមណីយដ្ឋានកែច្នៃ : រមណីយដ្ឋានហ្គ្រីនវីសិត និងសហគមន៍ទេសចរណ៍ ២០ឧសភា
- ៥. សណ្ឋាគារ
  - .ចំនួនសណ្ឋាគារ : ៩ ចំនួនបន្ទប់ ៣១០ បន្ទប់
- ៦. ផ្ទះសំណាក់
  - .ចំនួនផ្ទះសំណាក់ : ៤៧ ចំនួនបន្ទប់ ៥០៥ បន្ទប់

**ប. ធនធានធម្មជាតិ**

- ១. ធនធានរ៉ែ
  - .ដីឥដ្ឋ : ភូមិអណ្តូងឫស្សី ឃុំស្រែថ្មី ស្រុករលាបៀរ
  - .ថ្មក្រានីត : ភ្នំសូរិយា



- ២. ដែនជម្រកសត្វព្រៃ  
.ឱវ៉ាល់ : ២៥៣.៧០០ ហាត (ផ្ទៃក្រឡានេះគិតសរុបទាំង  
ជម្រកសត្វព្រៃឱវ៉ាល់ដែលស្ថិតក្នុងខេត្តកំពង់ស្ពឺ  
ពោធិ៍សាត់)
- ៣. តំបន់ប្រើប្រាស់ច្រើនយ៉ាង  
.ទន្លេសាប : ៣១៦.២៥០ហាត(ផ្ទៃក្រឡានេះគិតសរុបទាំងតំបន់  
ប្រើប្រាស់ច្រើនយ៉ាង ទន្លេសាបដែលស្ថិតក្នុងខេត្ត  
កំពង់ធំ សៀមរាប បាត់ដំបង និងខេត្តពោធិ៍សាត់)

**ឆ. វិស័យសក្តានុពល និងអាទិភាពសម្រាប់ការអភិវឌ្ឍន៍ពេលអនាគត**

- ១. អភិវឌ្ឍន៍អាកាសយានដ្ឋាន
- ២. វារីវប្បកម្ម និងវារីអគ្គិសនី មាន“សក្តានុពល”
- ៣. កសិកម្ម (ដំណាំរួមផ្សំ ដំណាំឧស្សាហកម្ម)
- ៤. រោងចក្រវាយនភណ្ឌ ស្បែកជើង និងស្រាបៀរ ភោសជ្ជៈ
- ៥. អភិវឌ្ឍន៍ឧស្សាហកម្មខ្នាតតូច-មធ្យម ផលិតផលពីដីឥដ្ឋដុត (កុលាលភាជន៍)
- ៦. តំបន់សេដ្ឋកិច្ចពិសេស នៅឃុំតាជេស ស្រុកកំពង់ត្រឡាច

**ជ. វិស័យសេដ្ឋកិច្ច និងធនធាន**

- ១. ផ្សារធំធុនកណ្តាល ផ្សារធុនតូច(ផ្សារទំនើប) : មានចំនួន ១៩(ទាំងរដ្ឋ និងឯកជន)
- ២. ស្ថិតិអាជីវកម្ម : សរុបមានចំនួន ២ ៨៣២
- ៣. ស្ថានីយប្រេង និងដេប៉ូ : សរុបមានចំនួន ២០៨
- ៤. សហគ្រាសធុនតូច-មធ្យម និងសិប្បកម្ម : សរុបមានចំនួន ២ ១៦៣
- ៥. ក្រុមហ៊ុន សហគ្រាស : សរុបមានចំនួន ១៩៩ ក្រុមហ៊ុន/សហគ្រាស
- ៦. គ្រឹះស្ថានមេក្រូហិរញ្ញវត្ថុ និងធនាគារ : សរុបមានចំនួន ១០គ្រឹះស្ថាន/ធនាគារ

**❖ ផ្សាររបស់រដ្ឋមានចំនួន ១០ទីតាំង ៖**

- ១. ផ្សារព្រៃខ្មែរ ស្រុករលាបៀរ (វិនិយោគ)
- ២. ផ្សារពង្រ ស្រុករលាបៀរ (វិនិយោគ)
- ៣. ផ្សារកំពង់បឹង ស្រុកកំពង់លែង (ដេញថ្លៃ)
- ៤. ផ្សាររមាស ស្រុកទឹកផុស (វិនិយោគ)
- ៥. ផ្សារសែប-តាជេស ស្រុកកំពង់ត្រឡាច (ដេញថ្លៃ)
- ៦. ផ្សារស្រុកបរិបូណ៌ (វិនិយោគ)
- ៧. ផ្សារឆ្នាំង ក្រុងកំពង់ឆ្នាំង (ដេញថ្លៃ)
- ៨. ផ្សារលើ ក្រុងកំពង់ឆ្នាំង (វិនិយោគ)
- ៩. ផ្សារស្រុកកំពង់ត្រឡាច (វិនិយោគ)
- ១០. ផ្សារកំពង់ឆ្នាំងថ្មី ក្រុងកំពង់ឆ្នាំង (វិនិយោគ)

**ឈ. វិស័យសាសនា**

- ១. វត្តអារាមព្រះពុទ្ធសាសនា  
.ចំនួនវត្ត : ២១៩ វត្ត -អាស្រម : ១៤

*Handwritten signature*





.ចំនួនព្រះសង្ឃ	:	២ ៦០០អង្គ	
.អាចារ្យ	:	៥៧១រូប	-គណកម្មការវត្ត : ២ ៧២៣រូប
.តាជី	:	៤៥រូប	-យាយជី : ៣៨៧រូប
.សិស្សស្នាក់នៅក្នុងវត្ត	:	១៤៣រូប	
<b>២. វិហារគ្រិស្តសាសនា</b>			
.ចំនួនវិហារ	:	៧៣ វិហារ	
.ក្រុមជំនុំ	:	៤៧ ក្រុម	
-មជ្ឈមណ្ឌល	:	៤កន្លែង	
-សាលារៀន	:	៤៥ កន្លែង	
.ចំនួនស្នាក់ការថ្វាយបង្គំ	:	៤២ កន្លែង	
.ចំនួនបុព្វជិកសាសនា(គ្រូគង្វាល)	:	១៣០ រូប	
.ចំនួនសាសនិក	:	៤ ៣០៤ រូប	
<b>៣. ឥស្លាមសាសនា</b>			
.ចំនួនវិហារ	:	៦១ វិហារ	
.ស៊ូវ៉ាវ	:	៥០ -មជ្ឈមណ្ឌល: ១កន្លែង -សាលារៀន: ៦១កន្លែង	
.ចំនួនបុព្វជិកសាសនា	:	៦១០រូប	
.ចំនួនសាសនិក	:	៤២ ៦៦៩រូប	
<b>៤. ព្រះពុទ្ធសាសនាមហាយាន</b>			
.ចំនួនវិហារ	:	៩ -មជ្ឈមណ្ឌល : ១កន្លែង -វិទ្យាស្ថាន: ១កន្លែង	
.សាលារៀន	:	៣ កន្លែង	
.ចំនួនព្រះសង្ឃ	:	៩ អង្គ	
.ចំនួនសាសនិក	:	៤ ៤២១រូប	
<b>៥. ព្រះពុទ្ធសាសនាមហាយាន</b>			
.ស្នាក់ការ	:	១ កន្លែង	
.សាលារៀន	:	១ កន្លែង	
.ចំនួនសាសនិក	:	៥០ រូប	

**ឆ្ម. រោងចក្រ សហគ្រាស**

<b>១. រោងចក្រ សហគ្រាស</b>		
.ចំនួនរោងចក្រ សហគ្រាស	:	១៨៨ កន្លែង
.ចំនួនកម្មករ	:	៤៩ ៤៣១ នាក់
.ចំនួនកម្មករជាស្ត្រី	:	៣៩ ៧៦០ នាក់

ក្នុងនោះវិស័យវាយនភណ្ឌកាត់ដេរផលិតស្បែកជើង និងផលិតផលធ្វើដំណើរ និងការបូបមានចំនួន ២០រោងចក្រ សហគ្រាសមានចំនួនកម្មករនិយោជិតចំនួន ៤៥ ៩៩៥នាក់ ស្រី ៣៨ ៦៣៤នាក់ និងក្រៅកាត់ដេរមានចំនួន ១៦៨កន្លែង មានកម្មករនិយោជិតចំនួន ៣ ៤៣៦នាក់ ស្រី ១ ១២៦នាក់។



*Handwritten mark*





# ប្រជាសាស្ត្រ និងសក្តានុពល ខេត្តកំពង់ស្ពឺ



## និមិត្តសញ្ញាខេត្តកំពង់ស្ពឺ

### ក. ព័ត៌មានទូទៅ

ការដឹកនាំ និងការគ្រប់គ្រងរដ្ឋបាលខេត្តកំពង់ស្ពឺមានតួអង្គសំខាន់ៗ២គឺក្រុមប្រឹក្សា និងគណៈអភិបាលខេត្ត។ តួអង្គទាំងពីរនេះចាំបាច់ត្រូវបំពេញតួនាទីភារកិច្ចស្របតាមច្បាប់ និងលិខិតបទដ្ឋានគតិយុត្តជាធរមាន។ បច្ចុប្បន្នរដ្ឋបាលខេត្តកំពង់ស្ពឺមានប្រធានក្រុមប្រឹក្សាចំនួន០១រូប និងសមាជិកក្រុមប្រឹក្សាចំនួន២៤រូប។ អភិបាលនៃគណៈអភិបាលខេត្តចំនួន ០១រូប និងអភិបាលរងខេត្តចំនួន ១០រូប នាយករដ្ឋបាលចំនួន ០១រូប និងនាយករងរដ្ឋបាលចំនួន ០៥រូប (បញ្ជីឈ្មោះក្រុមប្រឹក្សា គណៈអភិបាល និងនាយករដ្ឋបាល មានក្នុងឧបសម្ព័ន្ធ)។

- ១. ទីរួមខេត្ត : ក្រុងច្បារមន
- ២. ផ្ទៃក្រឡាខេត្ត : ៦.៩៦៩,៦៣ គ.ម<sup>២</sup>
- ៣. សណ្ឋានដី : តំបន់ភ្នំ ខ្ពង់រាប និងវាលទំនាប
- ៤. អាកាសធាតុ : អប្បបរមា ២៤ °C អតិបរមា ៣២ °C
- ៥. ចំនួនប្រជាជនសរុប
  - .ប្រជាជនសរុបក្នុងឆ្នាំ ២០២៣ : ៩៣៦.៤២៤ នាក់
  - ស្រី : ៤៧៩.៨២៩ នាក់
  - ប្រុស : ៤៥៦.៥៩៥ នាក់
  - .ចំនួនគ្រួសារ : ២១០.៥១៩ គ្រួសារ
  - .ទំហំគ្រួសារ : ៤,៤៥
  - %.ស្រ្តីជាមេគ្រួសារ : ១៦%
  - .ទំហំគ្រួសារជាមធ្យម : ៤,៤ (នាក់/គ្រួសារ)
  - .ចំនួនមនុស្សអាយុ ០-១៧ឆ្នាំ : ៣២៦.៧៥៣ នាក់
  - %.អ្នកអាយុ ០-១៧ឆ្នាំ : ៣៥%
  - .ចំនួនមនុស្សអាយុ ១៨-៦០ឆ្នាំ : ៥១៨.៩៨២ នាក់
  - %.អ្នកអាយុ ១៨-៦០ឆ្នាំ : ៥៥%
  - .ចំនួនមនុស្សអាយុ ៦១ឆ្នាំឡើង : ៩០.៦៨៩ នាក់
  - %.អ្នកអាយុ ៦១ឆ្នាំឡើង : ១០%



- ៦. ដង់ស៊ីតេប្រជាជន/គ.ម<sup>២</sup> : ១៣៤ នាក់/គ.ម<sup>២</sup>
- ៧. ចំនួនក្រុង : ២ (ក្រុងច្បារមន និងក្រុងឧដុង្គម៉ែជ័យ)
- ៨. ចំនួនស្រុក : ៧ (បសេដ្ឋ គងពិសី ឱវ៉ាល់ ភ្នំស្រួច សំរោងទង ថ្លុង និងសាមគ្គីមុនីជ័យ)
- សរុបចំនួនក្រុង ស្រុក : ៩**
- ៩. ចំនួនឃុំ : ៧៨ ឃុំ
- ១០. ចំនួនសង្កាត់ : ១០ សង្កាត់
- សរុបចំនួនឃុំ សង្កាត់ : ៨៨**
- ១១. ចំនួនភូមិ : ១.៣៦៩
- ១២. ព្រំប្រទល់ : ខាងកើត ជាប់ខេត្តកណ្តាល និងខេត្តតាកែវ  
ខាងត្បូងជាប់ខេត្តតាកែវ និងខេត្តកំពត  
ខាងលិចជាប់ខេត្តព្រះសីហនុ  
ខាងជើងជាប់ខេត្តកំពង់ឆ្នាំង និងខេត្តពោធិ៍សាត់
- ១៣. ជនជាតិភាគតិច : ស្រុយ
- ១៤. បរិមាណទឹកភ្លៀង (គិតជាមធ្យម): អប្បរមា ៧៦៥ មម អតិប្បរមា ១.២០៤,៥ មម/ឆ្នាំ

**ខ. វិស័យកសិកម្ម**

- ១. ដំណាំស្រូវ : ១១៧.៥៦៧ ហ.ត
- .ទិន្នផល : ៣.៣៧២ តោន/ហ.ត
- ២. ដំណាំឧស្សាហកម្ម : ២៨.៦៦៤ហ.ត (អំពៅ ២៣.២០១ ហ.ត ដំឡូងមី ៤.០០០ ហ.ត កៅស៊ូ ៥៥៣ ហ.ត អាកាស្យា ៦១១ ហ.ត ស្វាយចន្ទី ២៩៩ ហ.ត)
- ៣. ចម្ការផ្លែឈើ : ៦៨.៧០៩ ហ.ត (ភាគច្រើនស្វាយកែវរមៀត ៦៤.០៣៧ ហ.ត ដូង ៣.១៧៩ ហ.ត ចេក ១.០០១ ហ.ត និងខ្នុរ ៤០៣ ហ.ត ផ្សេងៗ)
- ៤. ដំណាំរួមផ្សំ : ៣.៨៥៥ ហ.ត (ពោត ២៤១ ហ.ត ដំឡូងថ្លា ៤៨ ហ.ត សណ្តែកបាយ ៤៥៥ ហ.ត សណ្តែកដី ២០១ ហ.ត ដំឡូងមី ៥៥៩ ហ.ត អំពៅ ២៦៣ ហ.ត ឪឡឹក ៤២៥ ហ.ត និងបន្លែគ្រប់មុខ ១៦៥៣ ហ.ត)
- ៥. ផលិតកម្មសត្វ : ៥.០៩០.៣៦៤ ក្បាល
- .សរុបគោ ក្របី សេះ ពពែ : ២៧៥.៧៣៣ ក្បាល
- .ការចិញ្ចឹមសត្វជាលក្ខណៈកសិដ្ឋាន
- សរុប ជ្រូក : ៣៤១.១៩៣ ក្បាល
- សរុប សត្វមាន់ : ៣.១៨១.៤០០ ក្បាល
- ៦. ផលផល : ៣.២៦៣ តោន
- .ទិន្នផលវារីវប្បកម្ម : ១.២៦៦ តោន

*Handwritten signature*





.ផលចាប់ធនធានផលផលធម្មជាតិ : ១.៩៩៧ តោន

**គ.វិស័យហេដ្ឋារចនាសម្ព័ន្ធ**

**១. សាធារណការ**

.ផ្លូវជាតិពីភ្នំពេញ ទៅទីរួមខេត្ត : ៤៨ គ.ម

.កំណត់ផ្លូវជាតិក្នុងខេត្ត

- ផ្លូវជាតិលេខ ៣ : ៤០,២ គ.ម
- ផ្លូវជាតិលេខ ៤ : ៧៥,០៥ គ.ម
- ផ្លូវជាតិលេខ ៥ : ១,១៥ គ.ម
- ផ្លូវជាតិលេខ ៤១ : ៤៥.៥ គម
- ផ្លូវជាតិលេខ ៤៣ : ២២ គ.ម
- ផ្លូវជាតិលេខ ៤៤ : ១៣៩,៦ គ.ម
- ផ្លូវជាតិលេខ ៤៦ : ២៦,៩៩ គ.ម
- ផ្លូវជាតិលេខ ៥១ : ៣៧,៩៦ គ.ម
- ផ្លូវជាតិលេខ ៥៣ : ៤,៣៤ គ.ម

.ផ្លូវល្បឿនលឿនឆ្លងកាត់ខេត្ត : ៨០,៨០ គ.ម

.ផ្លូវដែកឆ្លងកាត់ខេត្ត : ១៧,២៥ គ.ម

**២. ថាមពល និងទឹកស្អាត**

.ថាមពលអគ្គិសនី : បណ្តាញអគ្គិសនីតភ្ជាប់ជាមួយរាជធានីភ្នំពេញ

- អានុភាពតម្លើង : ១៦៤ មេហ្គាវ៉ាត់
- អានុភាពផលិតបាន : ១.០០០.០០០ Kwh/ថ្ងៃ
- តម្លៃ : ៣៨០ រៀល-៧៣០ រៀល

.វារីអគ្គិសនី “សក្តានុពល”

- គិរីរម្យ(I.II) : ឃុំយាយមៅពេជ្រនិល ស្រុកភ្នំស្រួច
- ចម្ងាយពីទីរួមខេត្ត : ៨០ គ.ម
- កម្លាំងផលិត : ៣០ MW
- ទំនប់រលាំងជ្រៃ : ឃុំតាំងក្រូច ស្រុកសំរោងទង
- ចម្ងាយពីទីរួមខេត្ត : ៨ គ.ម
- កម្លាំងផលិត : ២ MW
- រោងចក្រអគ្គិសនីជីវម៉ាស់ : ឃុំអមលាំង ស្រុកថ្ពង
- ចម្ងាយពីទីរួមខេត្ត : ៦៧ គ.ម
- កម្លាំងផលិត : ៥២ MW

- ស្ថានីយផលិតផលថាមពលដោយពន្លឺព្រះអាទិត្យ: ឃុំដំណាក់រាំង ស្រុកសាមគ្គីមុនីជ័យ



ចម្ងាយពីទីរួមខេត្ត : ៤០ គ.ម  
 កម្លាំងផលិត : ៨០ MW

**.ទឹកស្អាត**

- សមត្ថភាពផលិត : ២៧.៧២៩ ម<sup>៣</sup>/ថ្ងៃ  
 - បរិមាណផលិតបាន : ២២.៨៨៦ ម<sup>៣</sup>/ថ្ងៃ  
 - តម្លៃ : ១.៦០០-២.៤០០ រៀល/ម<sup>៣</sup>

**៣. ធារាសាស្ត្រ**

.ប្រព័ន្ធធារាសាស្ត្រ : ៣៧៥ កន្លែង (ស្តារ និងជួសជុលឡើងវិញបាន ១៧៧កន្លែង ស្មើនឹង ៤៧.២%)

.ប្រភពទឹកសំខាន់ៗ មាន ៣ (ស្ទឹងព្រែកក្តោក ,ស្ទឹងក្រាំងពន្លៃ និងស្ទឹងស្លាតូ )

.អាងទឹកធំសំខាន់ៗ ចំនួន៦ (តាសាល,អន្លង់ជ្រៃ,ពាមល្វា-អូរតោង,ខ្ពបត្រួស,អូរកូនត្រុំ និងស្វាយ)

.លទ្ធភាពស្រោចស្រព : ៧៤.០៩៤ ហិ.ត  
 - ក្នុងរដូវវស្សា : ៧០.៥៩៤ ហិ.ត  
 - ក្នុងរដូវប្រាំង : ៣.៥០០ ហិ.ត

.ម៉ាស៊ីនចល័ត កម្លាំង ៦៥ សេះ ចំនួន ១៥ គ្រឿង

**ឃ. វិស័យសេវាកម្ម**

**១. អប់រំ**

.សាលាមត្តេយ្យសិក្សាចំនួន : ២២៣ សាលា/កន្លែង សិស្សសរុបចំនួន ១១.៨១១នាក់ ស្រីចំនួន ៥.៩៤០នាក់  
 .ចំនួនសាលាបឋមសិក្សា : ៣១៦ សាលា សិស្សសរុប ១០៩.៥៦៧នាក់ ស្រី ៥២.៧០៣នាក់  
 .ចំនួនអនុវិទ្យាល័យ : ៧១ សាលា សិស្សសរុប ១៩.៧៨០នាក់ ស្រី ១០.១៩៨នាក់  
 .ចំនួនវិទ្យាល័យ : ២៦ សាលា សិស្សសរុប ៣២.២៩៦នាក់ ស្រី ១៦.៤៨៧នាក់  
 .គ្រឹះស្ថានឧត្តមសិក្សា : ៤ កន្លែង និស្សិតសរុប ២.០១៣នាក់ ស្រី ១.២៤១នាក់

**២. ទូរគមនាគមន៍**

.បណ្តាញបញ្ជូនស៊ីញ៉ាល់ : Microwave, Optic Fiber  
 .ប្រព័ន្ធទូរសព្ទអចល័ត : CAMINTEL, ទូរគមនាគមន៍កម្ពុជា  
 - តម្លៃសេវាទូរសព្ទក្នុងស្រុក : ១ សេន - ៦ សេន ដុល្លារ/នាទី  
 .ប្រព័ន្ធទូរសព្ទចល័ត : Metfone, Smart, Cellcard, Seatel, Cootel  
 - តម្លៃសេវាទូរសព្ទក្នុងស្រុក : ០ សេន - ៨ សេន ដុល្លារ/នាទី  
 - ក្រុង ស្រុកមានសេវាទូរសព្ទ: ទាំង ៩ក្រុង ស្រុក  
 - តម្លៃសេវាទូរសព្ទក្រៅប្រទេស: ៧ សេន - ២៥ សេន ដុល្លារ/នាទី

.ក្រុមហ៊ុនបម្រើសេវាអ៊ីនធឺណិត : មាន ៧ក្រុមហ៊ុន

.ក្រុមហ៊ុនផ្គត់ផ្គង់ខ្សែកាបអុបទិច : មាន ៥ក្រុមហ៊ុន

**៣. សុខាភិបាល**

*Handwritten mark*



- .មន្ទីរពេទ្យបង្អែក : ៤ កន្លែង
- .ចំនួនគ្រូ : ៣២៥ គ្រូ
- .ការិយាល័យសុខាភិបាលស្រុកប្រតិបត្តិ : ៤ កន្លែង
- .មណ្ឌលសុខភាព : ៥៨ កន្លែង
- .ប៉ុស្តិ៍សុខភាព : ៤ កន្លែង
- .សមត្ថភាពព្យាបាល
  - CPA1 : ១
  - CPA2 : ២
  - CPA3 : ១

**១. វិស័យទេសចរណ៍**

១. សារមន្ទីរ : ៦កជន ១ កន្លែង
  - សារមន្ទីរនរៈបុរី
២. រមណីយដ្ឋានប្រវត្តិសាស្ត្រ : ៤ កន្លែង
  - បុរាណវិទ្យាណ្តូងភ្នំចាស់
  - បុរាណវិទ្យាភ្នំព្រះ
  - តេទឹកពុះ
  - ប្រាសាទភ្នំក្អែកពង
៣. រមណីយដ្ឋានធម្មជាតិ : ១០ កន្លែង
  - ឧទ្យានជាតិព្រះសុរាម្រិត-កុសុមៈ “គិរីវិម្ស”
  - រមណីយដ្ឋានគិរីវិម្ស Hillside Resort (អូររំចត)
  - រមណីយដ្ឋាន Vkirom Pine Resort
  - រមណីយដ្ឋានភូមិដំណាក់ដំរី
  - រមណីយដ្ឋានកសិទេសចរណ៍មរតកបសេដ្ឋ
  - រមណីយដ្ឋានកសិទេសចរណ៍ទឹកធ្លាក់ចម្ការក្រូច
  - រមណីយដ្ឋានកសិទេសចរណ៍ ម៉ុង ឬទ្ធី វៃសនជ័យ
  - រមណីយដ្ឋានអំពែភ្នំ
  - រមណីយដ្ឋានភូមិសេរីមង្គល
  - កីឡាដ្ឋានវាយកូនហ្គោល
៤. គោលដៅទេសចរណ៍ថ្មី : ៥ កន្លែង
  - ទំនប់ព្រីង
  - ទំនប់ពាមល្វា
  - អន្លង់ភេតាយ
  - ទំនប់ជណ្តើរកាច់
  - ទំនប់តាសាល



- ៥. សហគមន៍ទេសចរណ៍ : ៨ កន្លែង
  - សហគមន៍ទេសចរណ៍ទឹកធ្លាក់ចំបក់
  - សហគមន៍ទេសចរណ៍ទឹកធ្លាក់គោកមានទី (ជ្រាវ)
  - សហគមន៍ទេសចរណ៍ស្រែកិន (ភ្នំឱរ៉ាល់)
  - សហគមន៍ទេសចរណ៍រស្មីសាមគ្គី ល្វីម
  - សហគមន៍ទេសចរណ៍តាំងបំពង់ (ខ្ពង់ផ្សា)
  - សហគមន៍ការពារព្រៃឈើប្រាំបីមុម (សត្វទន្សោង)
  - សហគមន៍តាព្រហ្មភ្នំ ១០០ស្រទាប់
  - សហគមន៍ការពារព្រៃឈើដំរីចាក់ធ្លក

៦. សណ្ឋាគារ  
 - ចំនួនសណ្ឋាគារ : ៧ កន្លែង ចំនួនបន្ទប់ ៤៧២

- ៧. ផ្ទះសំណាក់
  - ចំនួនផ្ទះសំណាក់ : ២៩ កន្លែង ចំនួនបន្ទប់ ៣៧១
  - ភោជនីយដ្ឋាន អាហារដ្ឋាន : ៦១ កន្លែង
  - ខារ៉ាអូខេ : ៣២ កន្លែង ចំនួនបន្ទប់ ២៨០
  - ភ្លឹប : ២ កន្លែង
  - បៀរហ្គាខែន : ២ កន្លែង
  - ម៉ាស្សាសុខភាព : ២ កន្លែង

**ប. ធនធានធម្មជាតិ**

- ១. ធនធានរ៉ែ
  - .រ៉ែសំណ-ទង់ដែង-ស័ង្កសី : តំបន់សំរោង, ខ្ពង់អាយ
  - .រ៉ែប្រាក់ : តំបន់សំរោង
  - .ផ្សេងៗ : ត្រែងត្រយឹង, ដំបូករូង, ចំបក់
  - .រ៉ែសំណប៉ាហាំង : តំបន់ខ្ពង់អាយ, ជូនពេញ
  - .រ៉ែវ៉ែលហ្វាមីត : តំបន់ខ្ពង់អាយ
  - .ថ្មកំបោរ : តំបន់ភ្នំចាស់, សំរោង, ភ្នំប្របៀវ
  - .រ៉ែថ្មអារ (ម៉ាប, ក្រានីត, រ៉ែយ៉ូលីត, ហមហ្វៀល) : តំបន់ភ្នំតាកែន, ឃុំតាសាល, ឃុំត្រពាំងជោ, ភ្នំពិស
  - .រ៉ែស៊ីលីកា : ក្រាំងដីវ៉ាយ, ភ្នំពិស, ឃុំទំពមាន, ភ្នំតាតពង, ឃុំព្រៃក្មេង
  - .ដីក្រហម, ដីឥដ្ឋ : ភ្នំចាស់, ឃុំអូរ, ឃុំដំបូករូង
  - .គ្រួសក្រហម, ខ្សាច់សំណង់ : មានស្ទើរគ្រប់ទីកន្លែងក្នុងភូមិសាស្ត្រខេត្តកំពង់ស្ពឺ
  - .ថ្មសម្ភារសំណង់ : មានស្ទើរគ្រប់ទីកន្លែងក្នុងភូមិសាស្ត្រខេត្តកំពង់ស្ពឺ
- ២. ឧទ្យានជាតិ
  - .ឧទ្យានជាតិព្រះសុរាម្រិត-កុសុម : “គិរីវិម្ស” : ១៩.៤៣៦ ហ.ត
  - .ឧទ្យានជាតិព្រះមុនីវង្សបូកគោ : ២.៦៣៧ ហ.ត





- .ឧទ្យានជាតិជួរភ្នំក្រវាញ : ៤៤.៤០៦ ហ.ត
- មន្ត្រីឧទ្យានរក្សមានចំនួន ៤៤នាក់
- ៣. ដែនជម្រកសត្វព្រៃ
  - .ដែនជម្រកសត្វព្រៃភ្នំឱវ៉ាល់ : ១៤១.២០០ ហ.ត
  - មន្ត្រីឧទ្យានរក្សមានចំនួន ៤៤នាក់

**ក. វិស័យសក្តានុពល និងអាទិភាពសម្រាប់ការអភិវឌ្ឍនាពេលអនាគត**

១. គម្រោងអភិវឌ្ឍច្រករបៀងភ្នំពេញ-ខេត្តព្រះសីហនុ៖ គ្មាន
២. កសិ-ឧស្សាហកម្ម៖ មានរោងចក្រកែច្នៃស្វាយ ដំឡូងមី អំពៅ និងផ្ទៃដីដាំដុះស្វាយមានចំនួន ៤៦.០៣៧ ហ.ត
៣. សេវាបម្រើទេសចរណ៍៖ ពង្រីកតំបន់ទេសចរណ៍ក្នុងខេត្ត
៤. ឧស្សាហកម្មអតិពលកម្ម៖ ទាក់ទាញអ្នកវិនិយោគបន្ថែម
៥. ធ្វើអាជីវកម្មធនធានវៃ៖
  - ការដ្ឋានថ្មសំណង់ : ៥៦ ទីតាំង
  - ការដ្ឋានថ្មអារ : ១៧ ទីតាំង
  - រោងចក្រស៊ីម៉ងត៍ : ១ ទីតាំង

**ខ. វិស័យសេដ្ឋកិច្ច និងទីផ្សារ**

១. ក្រុមហ៊ុន សាខាក្រុមហ៊ុន និងសហគ្រាសឯកបុគ្គល
  - .ក្រុមហ៊ុន : ៦៧៣ ក្រុមហ៊ុន
  - .សាខាក្រុមហ៊ុន : ២០១ ក្រុមហ៊ុន
  - .សហគ្រាសឯកបុគ្គល : ៦១១ សហគ្រាស
  - សរុប : ១៤៨៥**
២. ទីផ្សារ
  - .ផ្សាររដ្ឋ : ៩ កន្លែង
  - ផ្សារវិនិយោគ : ៣ កន្លែង
  - ផ្សារជេញថ្លៃ : ៦ កន្លែង
  - ចំណាត់ចែងផ្សារ : ១ កន្លែង
  - .ផ្សារឯកជន : ៥ កន្លែង
  - .ផ្សារសហគមន៍ : ១០ កន្លែង
  - .ផ្សារទំនើបធំៗ : គ្មាន
  - .ផ្សារទំនើបតូចៗ : ៣ កន្លែង
  - .ផ្សាររាត្រី : ១ កន្លែង
  - .ផ្សារក្រមួន : ១៦ កន្លែង

**គ. វិស័យសាសនា**

១. វត្តអារាមព្រះពុទ្ធសាសនា

*Handwritten signature*



- ចំនួនវត្ត : ២៩៥ វត្ត
- ចំនួនអាស្រម : ២៨ អាស្រម
- ចំនួនព្រះសង្ឃ : ៤.៣៤៦ អង្គ
- ២. វិហារគ្រិស្តសាសនា
  - ចំនួនវិហារ-ស្នាក់ការថ្វាយបង្គំ : ១៤៨ កន្លែង
  - ចំនួនបព្វជិតសាសនា : ១៨៧ នាក់
- ៣. ឥស្លាមសាសនា
  - ចំនួនវិហារ : ៤ កន្លែង
  - ចំនួនបព្វជិតសាសនា : ១៨ នាក់
- ៤. សមាគមន៍បាហៃ
  - ចំនួនស្នាក់ការថ្វាយបង្គំ : ១ កន្លែង
  - ចំនួនបព្វជិតសាសនា : ៥ នាក់
- ៥. សាសនាចិន
  - ចំនួនវិហារ : ៩ កន្លែង
  - ចំនួនបព្វជិតសាសនា : ១៥ នាក់

**ញ. វិស័យផ្សេងៗទៀត**

១. ការងារចុះបញ្ជីដីធ្លី (សរុបចាប់ពីថ្ងៃចាប់ផ្តើមអនុវត្ត មកដល់៩ខែ ឆ្នាំ២០២៣)
  - .ការងារចុះបញ្ជីដីធ្លីក្របខ័ណ្ឌអនុវត្តកម្មវិធីអនុវិស័យរដ្ឋបាលដីធ្លី
    - បញ្ចូលទិន្នន័យបាន : ៤៤៩.៣៤៣ ក្បាលដី
    - ចែកប័ណ្ណជូនប្រជាពលរដ្ឋ : ៣០៧.៩៥៦ ប័ណ្ណ
  - .ការងារចុះបញ្ជីដីធ្លីមានលក្ខណៈដាច់ដោយដុំ
    - សម្រេចបានចំនួន : ៣៣.៤៨៧ ប័ណ្ណ
  - .ការងារចុះបញ្ជីដីរដ្ឋ
    - សម្រេចបានចំនួន : ៣១២ ប័ណ្ណ ស្មើនឹង ៦១.៤៤១ ហិកតា ៤០ អ ១២ ស.អ
  - .ការងារចុះបញ្ជីសិទ្ធិជួលអចិន្ត្រៃយ៍
    - សម្រេចបានចំនួន : ២២ ប័ណ្ណ ស្មើនឹង ២៣២ ហិកតា ៧២ អ ៨៤ ស.អ
  - .ការងារចុះបញ្ជីសិទ្ធិសម្បទានដីសេដ្ឋកិច្ច
    - សម្រេចបានចំនួន : ១៥៣ ប័ណ្ណ ស្មើនឹង ៤០.៤៧១ ហិកតា ២០ អ ៣៣ ស.អ
២. ការងារសំណង់ (សរុបចាប់ពីថ្ងៃចាប់ផ្តើមអនុវត្ត មកដល់៩ខែ ឆ្នាំ២០២៣)
  - .ការងារចេញលិខិតអនុញ្ញាតសាងសង់ (ចេញត្រឹមមន្ទីរជ.ន.ស.ស ខេត្តកំពង់ស្ពឺ)
    - ចេញលិខិតអនុញ្ញាតសាងសង់ : ៦៣១ គម្រោង ក្រឡាផ្ទៃសំណង់សរុប ២៣០.៧០១.៧៤៨ ម<sup>២</sup>  
តម្លៃប៉ាន់ស្មានទុនវិនិយោគសរុបចំនួន ២៨៣.៦២៨.១២៤ដុល្លារ
  - .ការងារផ្តល់លិខិតអនុញ្ញាត និងបិទការដ្ឋានសំណង់
    - ផ្តល់លិខិតអនុញ្ញាតការដ្ឋាន : ៤៤ គម្រោង



- ផ្តល់លិខិតអនុញ្ញាតបិទការដ្ឋាន : ៨ គម្រោង

**ជ. វិស័យអភិវឌ្ឍន៍ជនបទ**

**១. ការងារផ្លូវជនបទ**

ផ្លូវជនបទ គ្រប់គ្រងដោយក្រសួងអភិវឌ្ឍន៍ជនបទ នៅក្នុងខេត្តកំពង់ស្ពឺ ដែលបានចុះក្នុងបញ្ជីសារពើភណ្ឌ មានចំនួន ១.២៧៣ ខ្សែ ប្រវែងសរុប ២.៩៧៨ គ.ម ក្នុងនោះមាន៖

- ផ្លូវក្រាលកៅស៊ូពីរជាន់ DBST : ២៤ ខ្សែ ប្រវែង ៣៥៥.៦០ គ.ម
- ផ្លូវក្រាលបេតុង : ១៨ ខ្សែ ប្រវែង ១២៦.៦០ គ.ម
- ផ្លូវក្រាលក្រូសក្រហម និងកម្ទេចថ្មភ្នំ : ៩១៣ ខ្សែ ប្រវែង ២.១៨៣ ៦០,គ.ម
- ផ្លូវដីស : ៣១៨ ខ្សែ ប្រវែង ៣១២ ២០,គ.ម

**២. ការងារផ្គត់ផ្គង់ទឹកជនបទ**

ការផ្គត់ផ្គង់ទឹកជនបទ សំដៅដល់ប្រភពទឹកដែលបានធ្វើឱ្យប្រសើរឡើង ហើយទូទាំងខេត្តមាន៖

- អណ្តូងស្នប់ : ៤.៦២០ អណ្តូង
- ស្រះសហគមន៍ : ១.៧៣១ ស្រះ
- អាងត្រងទឹកភ្លៀង (ចំណុះ៣,៥ម<sup>៣</sup> និង៤ម<sup>៣</sup>) : ២.២៨០ អាង

ត្រឹមត្រីមាសទី៣ ឆ្នាំ២០២៣ ក្នុងទូទាំងខេត្តកំពង់ស្ពឺ មានអត្រាគ្របដណ្តប់ទឹកស្អាតប្រើប្រាស់ ប្រមាណ ៧៤% ។

**៣. ការងារលើកកម្ពស់អនាម័យជនបទ**

នៅត្រីមាសទី៣ ឆ្នាំ២០២៣ ទូទាំងខេត្តមាន៖

- ចំនួនខ្នងផ្ទះសុប : ១៩៥.៥៣៤ ខ្នង
- ខ្នងផ្ទះមានបង្គន់អនាម័យប្រើប្រាស់ : ១៨២.៦៩២ បង្គន់
- ផ្ទះប្រើប្រាស់បង្គន់រួម : ១១.២៨១ ខ្នង

មានអត្រាគ្របដណ្តប់ការលើកកម្ពស់អនាម័យជនបទ ស្មើនឹង ១០០% ដោយបានប្រកាសជាផ្លូវការ ខេត្ត កំពង់ស្ពឺ ជាខេត្តបញ្ចប់ការបន្ទោបង់ពាសវាលពាសកាល នាថ្ងៃទី៣ ខែមេសា ឆ្នាំ២០២៣ ។

**ង. វិស័យការងារ**

- ១. រោងចក្រ សហគ្រាស : ៣៨៥ កន្លែង
- ២. កម្មករ និយោជិត : ១៥៦.២៥១នាក់ ស្រី ១១៤.៦៩០នាក់

**ក្នុងនោះមាន៖**

- វិស័យកាត់ដេរ ផលិតស្បែកជើង កាបូប និងផលិតផលិតផលធ្វើដំណើរ មាន ១៩១កន្លែង មានកម្មករ និយោជិត ១៤១.៥៧០នាក់ ស្រី ១០៧.៩៦៤នាក់

- ក្រៅពីវិស័យកាត់ដេរ ផលិតស្បែកជើង កាបូប និងផលិតផលិតផលធ្វើដំណើរ មាន ១៩៤កន្លែង មាន កម្មករ និយោជិត ១៤.៦៨១នាក់ ស្រី ៦.៧២៦នាក់។











# ប្រជាសាស្ត្រ និងសក្តានុពល ខេត្តកំពង់ធំ



## និមិត្តសញ្ញាខេត្តកំពង់ធំ

### ក. ព័ត៌មានទូទៅ

ការដឹកនាំ និងការគ្រប់គ្រងរដ្ឋបាលខេត្តកំពង់ធំមានតួអង្គសំខាន់ៗ២គឺក្រុមប្រឹក្សា និងគណៈអភិបាលខេត្ត។ តួអង្គទាំងពីរនេះចាំបាច់ត្រូវបំពេញតួនាទីភារកិច្ចស្របតាមច្បាប់ និងលិខិតបទដ្ឋានគតិយុត្តជាធរមាន។ បច្ចុប្បន្នរដ្ឋបាលខេត្តកំពង់ធំមានប្រធានក្រុមប្រឹក្សាចំនួន០១រូប និងសមាជិកក្រុមប្រឹក្សាចំនួន២៤រូប។ អភិបាលនៃគណៈអភិបាលខេត្តចំនួន ០១រូប និងអភិបាលរងខេត្តចំនួន ១០រូប នាយករដ្ឋបាលចំនួន ០១រូប និងនាយករងរដ្ឋបាលចំនួន ០៥រូប (បញ្ជីឈ្មោះក្រុមប្រឹក្សា គណៈអភិបាល និងនាយករដ្ឋបាល មានក្នុងឧបសម្ព័ន្ធ)។

- ១. ទីរួមខេត្ត : ក្រុងស្ទឹងសែន
- ២. ផ្ទៃក្រឡាខេត្ត : ១៥.០៦១ គម២
- ៣. សណ្ឋានដី : តំបន់លិចទឹក តំបន់វាលរាប តំបន់ព្រៃភ្នំ តំបន់ខ្ពង់រាប
- ៤. អាកាសធាតុ : អតិបរមា ៣៤°C អប្បបរមា ២១.៣ °C
- ៥. ចំនួនប្រជាជនសរុប :
  - ជំរឿនប្រជាជន (ឆ្នាំ១៩៩៨) : ៥៦៩.០៦០ នាក់
  - ជំរឿនប្រជាជន (ឆ្នាំ២០០៨) : ៦៣១.៤០៩ នាក់
  - ចំនួនប្រជាជន (ឆ្នាំ២០១៣) : ៦៩០.៤១៤ នាក់
  - ប្រជាជនសរុបក្នុងឆ្នាំ២០១៥ : ៧៥៦.៦០៥ នាក់
    - ស្រី : ៣៨៦.៥៥០ នាក់
    - ប្រុស : ៣៧០.០៥៥ នាក់
  - ប្រជាជនអាយុ១៨ឆ្នាំឡើង : ៤៥២.៤២៩ នាក់
    - ស្រី : ២៣៣.៩៥៥ នាក់
    - ប្រុស : ២១៨.៤៧៤ នាក់
  - ប្រជាជនសរុបក្នុងឆ្នាំ២០១៧ : ៧៥៩.៩៤៣ នាក់
    - ស្រី : ៣៨៧.៨០៥ នាក់
    - ប្រុស : ៣៧២.១៣៨ នាក់
  - ប្រជាជនអាយុ១៨ឆ្នាំឡើង : ៤៦១.៧៤១ នាក់



-ស្រី	: ២៤០.១១៤ នាក់
-ប្រុស	: ២២១.៦២៧ នាក់
<b>-ជំរឿនប្រជាជនឆ្នាំ២០១៩</b>	
-ប្រជាជនសរុប	: ៦៨១.៥៤៩ នាក់
-ស្រី	: ៣៥០.៩៤៧ នាក់
-ប្រុស	: ៣៣០.៦០២ នាក់
-ក្រុមអាយុ០-១៤ ឆ្នាំ	: ២២១.៧៧១ នាក់ (ស្មើនឹង ៣២,៥%)
-ក្រុមអាយុ១៥-៥៩ឆ្នាំ	: ៣៩៨.៣៩៥ នាក់ (ស្មើនឹង ៥៨,៥%)
-ក្រុមអាយុ៦០ឆ្នាំឡើង	: ៦១,៣៨៣ នាក់ (ស្មើនឹង ៩,០%)
-ចំនួនគ្រួសារ	: ១៥៤.៤៥៨ គ្រួសារ
-ទំហំគ្រួសារ	: ៤,៤
<b>-ចំនួនប្រជាជន(ឆ្នាំ២០២២)</b>	: ៨៤៤.០៤៤ នាក់
-ស្រី	: ៤២៧.៦៣០ នាក់
-ប្រុស	: ៤១៦.៤១៤ នាក់
៦. ដង់ស៊ីតេប្រជាជន/គម២	: ៥៤.៥៥ នាក់/គម២
៧. ចំនួនក្រុង	: ០១ (ក្រុងស្ទឹងសែន)
៨. ចំនួនស្រុក	: ០៨
សរុបចំនួនក្រុង ស្រុក	: ០៩
៩. ចំនួនឃុំ	: ៧៣
១០. ចំនួនសង្កាត់	: ០៨
សរុបចំនួនឃុំ សង្កាត់	: ៨១
១១. ចំនួនភូមិ	: ៧៦៥
១២. ព្រំប្រទល់	: ខាងកើតជាប់និងខេត្តកំពង់ចាមនិងខេត្តក្រចេះ ខាងត្បូងជាប់និងខេត្តកំពង់ចាម និងខេត្តកំពង់ឆ្នាំង ខាងលិចជាប់ខេត្តសៀមរាបនិងខេត្តកំពង់ឆ្នាំង ខាងជើងជាប់ខេត្តព្រះវិហារនិងខេត្តស្ទឹងត្រែង។
១៣. ជនជាតិភាគតិច	: ក្មួយ
-ចំនួនគ្រួសារ	: ៣.២៨៤
-ចំនួនប្រជាជន	: ១៤.៧៦៧ នាក់
១៤. បរិមាណទឹកភ្លៀង(គិតជាមធ្យម):	៣២៣,៤ មម/ឆ្នាំ
១៥. អត្រាភាពក្រីក្រថ្នាក់ខេត្ត	: ១២,៤៣%

**ខ. វិស័យកសិកម្ម**

១. ដំណាំស្រូវ	: ២០៥.១៧៥ ហត
-ទិន្នផល	: ១,៣៩ ត/ហត



- ២. ដំណាំឧស្សាហកម្ម : ២៦២.៦៤៩.១១ ហត
  - ក្នុងនោះរួមមាន៖
    - កៅស៊ូ : ៥៧.០៧៣.១១ ហត
    - លក្ខណៈគ្រួសារ : ២.៣៤៣ ហត
    - ស្វាយចន្ទីមាន : ១៤៥.៣៤៤ ហត
    - អាកាស្យា : ៦.១៥២ ហត
    - ដើមប្រេងខ្យល់ : ១៩ ហត
    - ល្អុងខ្នង : ៧២ ហត
    - សណ្តែកដី : ២ ហត
    - សណ្តែកសៀង : ២៧៦ ហត
    - ល្ង : ១៦ ហត
    - អំពៅ : ៥៣ ហត
    - ដំឡូងមី : ៥០.៩៤៧ ហត
    - ប្រេច : ៣៥២ ហត
- ៣. ចម្ការផ្លែឈើ : ៩.៨៣៣ ហត
  - ស្វាយ : ៩.៧៤៧ ហត
  - ក្រូចពោធិ៍សាត់ : ៧ ហត
  - ស្រកានាគ : ៨ ហត
  - ទុររន : ៧១ ហត
- ៤. ដំណាំរួមផ្សំ : ១.២៨៥ ហត
  - ក្នុងនោះរួមមាន៖
    - ពោត : ១៤០ ហត
    - សណ្តែកបាយ : ៥ ហត
    - ដំឡូងផ្លា : ៤២ ហត
    - ឪឡឹក : ៧៤៦ ហត
    - បន្លែ : ៣៥២ ហត
- ៥. ផលផល
  - ផលនេសាទទឹកសាប : ៣៤.៣៩០ ត
  - វារីវប្បកម្មទឹកសាប
    - ត្រី : ១០.២៤៤ ត
    - ក្រពើ : ២៣.៣៥០ ក្បាល
- ៦. បសុសត្វ
  - សរុបគោ ក្របី : ៥.២៦៧ ក្បាល
  - ការចិញ្ចឹមសត្វជាលក្ខណៈកសិដ្ឋាន



- សរុប ជ្រូក : ៤៨.៥៥០ ក្បាល (២៣ កសិដ្ឋាន)
- សរុប សត្វស្លាប : ៩៨៦.០០០ ក្បាល (៤៤ កសិដ្ឋាន)
- សរុបចិញ្ចឹមមាន់ទាលក្នុងគ្រួសារ: ១.២៧៨.០៨៨ ក្បាល
- សរុប ជ្រូក លក្ខណៈគ្រួសារ : ៦៦.៩០៤ ក្បាល

**គ. វិស័យហេដ្ឋារចនាសម្ព័ន្ធ**

**១. សាធារណការ៖**

- ផ្លូវជាតិពីភ្នំពេញ ទៅទីរួមខេត្ត : ១៦៨ គម
- កំណាត់ផ្លូវជាតិក្នុងខេត្ត
  - ផ្លូវជាតិលេខ ៦ : ១៤៤,០៥ គម
  - ផ្លូវជាតិលេខ ៦២ : ៣៦,២០ គម
  - ផ្លូវជាតិលេខ ៧១ : ១៥,៦២ គម
- តម្លៃដឹកជញ្ជូនទៅភ្នំពេញ : ១៥.០០០ ទៅ ២៥.០០០ រៀល/ម្នាក់

**២. ថាមពល និងទឹកស្អាត**

- ថាមពលអគ្គិសនី
  - អានុភាពតម្លើង : ៧.៥០០ KVA
  - អានុភាពផលិតបាន : ៤០០ ម<sup>៣</sup>/ថ្ងៃ
  - តម្លៃ : ១.១០០ ទៅ ៣.៥០០ រៀល/ម<sup>៣</sup>
- ទឹកស្អាត
  - សមត្ថភាពផលិត : ៣៣០ ម<sup>៣</sup>/ម៉ោង
  - បរិមាណផលិតបាន : ៤០០ ម<sup>៣</sup>/ថ្ងៃ
  - តម្លៃ : ៩០០ ទៅ ១.៣០០ រៀល/ម<sup>៣</sup>
- វារីអគ្គិសនី «សក្តានុពល»
  - ស្ទឹងជីនិត
    - ចម្ងាយពីទីរួមខេត្ត: ៧៥ គម
    - កម្លាំង : ៥MW
  - ស្ទឹងសែន
    - ចម្ងាយពីទីរួមខេត្ត: ៩៥ គម
    - កម្លាំង : ៤០ MW
  - ស្ទឹងស្មោង
    - ចម្ងាយពីទីរួមខេត្ត: ៥០ គម
    - កម្លាំង : ៤ MW
  - ស្ទឹងតាំងក្រសាំង
    - ចម្ងាយពីទីរួមខេត្ត: ២៥ គម
    - កម្លាំង : ១ MW





- ៣. ការដឹកជញ្ជូន
  - តម្លៃដឹកជញ្ជូន :
  - ផ្លូវគោកទៅភ្នំពេញ : ៣០.០០០ រៀល /នាក់
- ៤. ប្រព័ន្ធធារាសាស្ត្រ
  - ប្រព័ន្ធធារាសាស្ត្រ : ២៥៨ កន្លែង
  - ខ្នាតធំ : ៣ កន្លែង
  - ខ្នាតមធ្យម : ១៦១ កន្លែង
  - ខ្នាតតូច : ៩៤ កន្លែង
  - លទ្ធភាពស្រោចស្រពចាប់ពី ២០០ ហិកត ទៅ ៥.០០០ ហិកត
    - ក្នុងរដូវវស្សា : ៧៣.៧៣៩ ហិកត
    - ក្នុងរដូវប្រាំង : ៣.៤២៣ ហិកត
    - សរុបចំនួន : ៧៧.១៦២ ហិកត
  - ស្ថានីយបូមទឹក : ១៩ កន្លែង

**ឃ. វិស័យសេវាកម្ម**

- ១. អប់រំ
  - ចំនួនមហាវិទ្យាល័យឯកជន : ២
  - ចំនួនសិស្ស : ៣.៧៥៣ នាក់ ស្រី ២.១៣១ នាក់
  - ចំនួនសាលាមធ្យមសិក្សា : ៦៧
  - ចំនួនសិស្ស : ២៩.៨៥៤ នាក់ ស្រី ១៦.០៦៥ នាក់
- ២. ទូរគមនាគមន៍
  - បណ្តាញបញ្ជូនស៊ីញ៉ាល់ : Microwave
  - ប្រព័ន្ធទូរសព្ទចល័ត : CAMINTEL
  - តម្លៃសេវាទូរសព្ទក្នុងស្រុក : ១ សេន ទៅ ១១ សេន /នាទី
  - ប្រព័ន្ធទូរសព្ទចល័ត
  - ស្រុកមានសេវាទូរសព្ទ
    - Mobitel : ទូទាំងខេត្ត
    - Smart : ស្រុកបារាយ័ សន្ទុក ស្ទឹងសែន កំពង់ស្វាយ ស្ទឹង
    - Metfone : ទូទាំងខេត្ត
  - តម្លៃសេវាទូរសព្ទក្រៅប្រទេស: ៨០ សេន ទៅ ១៨០ សេន /នាទី
- ៣. សុខាភិបាល
  - មន្ទីរពេទ្យបង្អែកតាមខេត្ត : ៣ កន្លែង
  - ចំនួនគ្រូ : ៤១១ គ្រូ
  - សមត្ថភាពព្យាបាល
    - CPA1 : ១

*Handwritten signature*



- CPA2 : 9
- CPA3 : 9

**ខ. វិស័យឧសេសចរណ៍**

- ១. រមណីយដ្ឋានប្រវត្តិសាស្ត្រ : ប្រាសាទសំបូរព្រៃគុក ប្រាសាទគុហ៍នគរ ប្រាសាទវត្តប្រាសាទ ប្រាសាទរការ ប្រាសាទអណ្តែត ប្រាសាទភូមិប្រាសាទ មណ្ឌលសាសនាវប្បធម៌ក្រៃលោកក្រែលវ័ក្ខ វត្តតន្រ្តីសំរវៈ
- ២. រមណីយដ្ឋានធម្មជាតិ : ភ្នំសន្ទុក ស្ទឹងគោល ស្ទឹងព្រៃប្រស់ អាងជីវភាព បឹងរំពេរ តំបន់អូស្នាយ ទំនប់១មករា ធ្នស់តាព្រហ្ម
- ៣. សណ្ឋាគារ
  - ចំនួនសណ្ឋាគារ : ៨ ទីតាំង
  - ចំនួនបន្ទប់ : ៣៥៨ បន្ទប់
- ៤. ផ្ទះសំណាក់
  - ចំនួនផ្ទះសំណាក់ : ៦៥ ទីតាំង
  - ចំនួនបន្ទប់ : ៨៩០ បន្ទប់

**ច. ធនធានធម្មជាតិ**

- ១. ធនធានរ៉ែ
  - ដីឥដ្ឋ : ប្រាសាទអណ្តែត
  - រ៉ែមាស : ភ្នំជី
- ២. ដែនជម្រកសត្វព្រៃ
  - បឹងរំពេរ : ២៤២.៥០០ ហិកតា (ផ្ទៃក្រឡានេះគិតសរុបទាំងជម្រកសត្វព្រៃបឹងរំពេរដែលស្ថិតនៅខេត្តព្រះវិហារ ខេត្តសៀមរាប)
- ៣. តំបន់ប្រើប្រាស់ច្រើនយ៉ាង
  - ទន្លេសាប : ៣១៦.២៥០ហិកតា(ផ្ទៃក្រឡានេះគិតសរុបទាំងតំបន់ប្រើប្រាស់ច្រើនយ៉ាងទន្លេសាប ដែលស្ថិតជីវភាព បឹងរំពេរនៅខេត្តកំពង់ឆ្នាំង ខេត្តសៀមរាប ខេត្តបាត់ដំបង និងខេត្តពោធិ៍សាត់)

**គ. វិស័យសក្តានុពល និងអាទិភាពសម្រាប់ការអភិវឌ្ឍន៍សេដ្ឋកិច្ច**

- ១. គម្រោងតំបន់ឧស្សាហកម្ម
- ២. ពង្រីកផ្ទៃដីដាំស្រូវ
- ៣. កសិ-ឧស្សាហកម្ម
- ៤. សេវាបម្រើទេសចរណ៍



៥. ធ្វើអាជីវកម្មធនធានរ៉ែ

**ជ. វិស័យសេដ្ឋកិច្ច និងទីផ្សារ**

- ១. ផ្សាររដ្ឋ : ១១ កន្លែង
- ២. ផ្សារឯកជន : ៤ កន្លែង (ស្រុកសណ្តាន់)
- ៣. ផ្សារទំនើបធំៗ : ០ កន្លែង
- ៤. ផ្សារទំនើបតូចៗ : ១ កន្លែង
- ៥. ផ្សារផ្សេងៗ (ផ្សារក្រមួន...) : ១១៩ កន្លែង

**ឈ. វិស័យសាសនា**

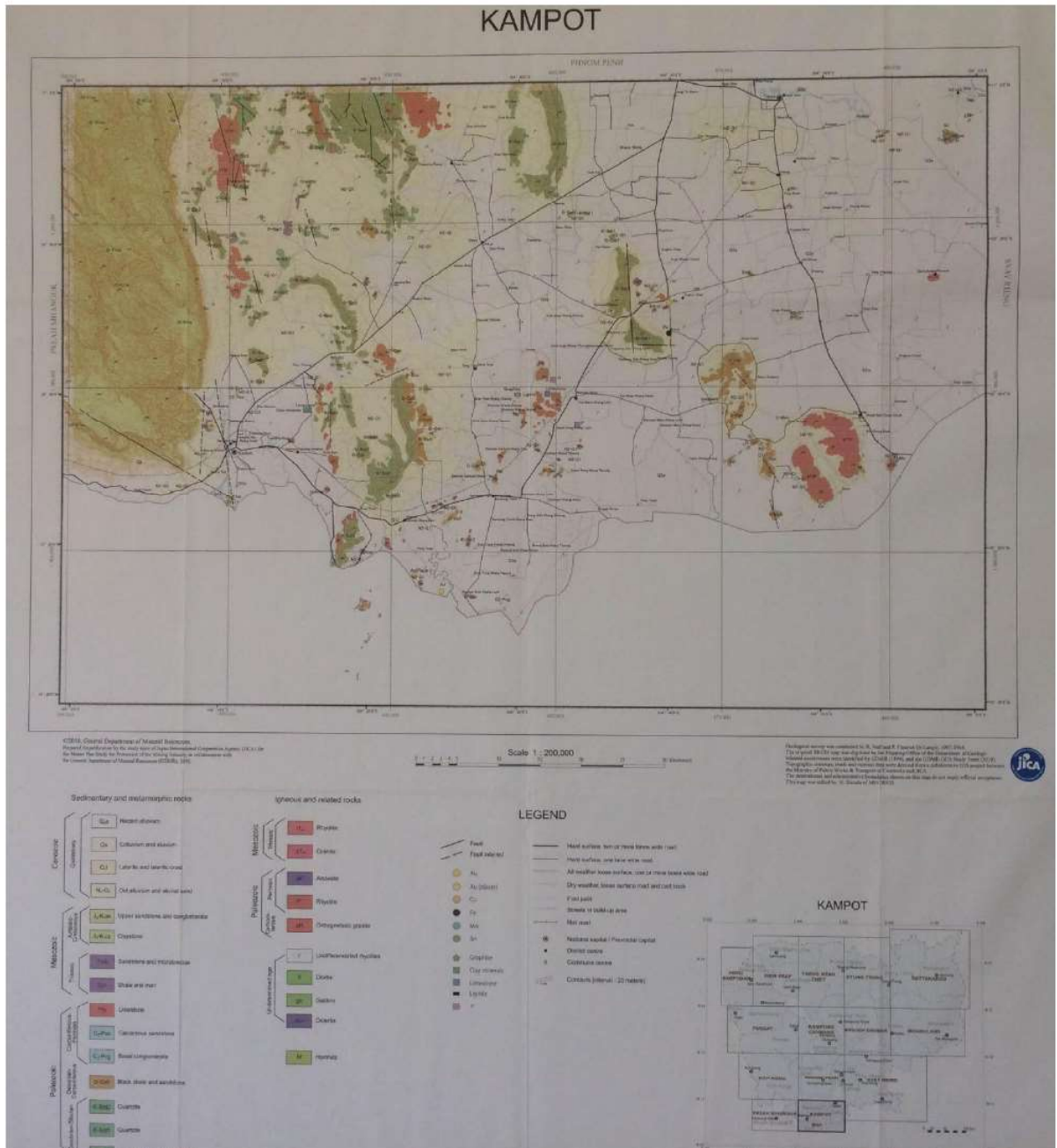
- ១. វត្តអារាមព្រះពុទ្ធសាសនា
  - ចំនួនវត្ត : ២៩១ វត្ត
  - ចំនួនព្រះសង្ឃ : ៣.២៥៤ អង្គ
- ២. វិហារគ្រិស្តសាសនា
  - ចំនួនវិហារ : ២២ វិហារ
  - ចំនួនបុព្វជីកសាសនា(គ្រូគង្វាល) : ២១២ នាក់
- ៣. ឥស្លាមសាសនា
  - ចំនួនវិហារ : ១៩ វិហារ និងស៊ីរ៉ាវ ៤៦ កន្លែង
  - ចំនួនបុព្វជីកសាសនា : ៦១ នាក់។



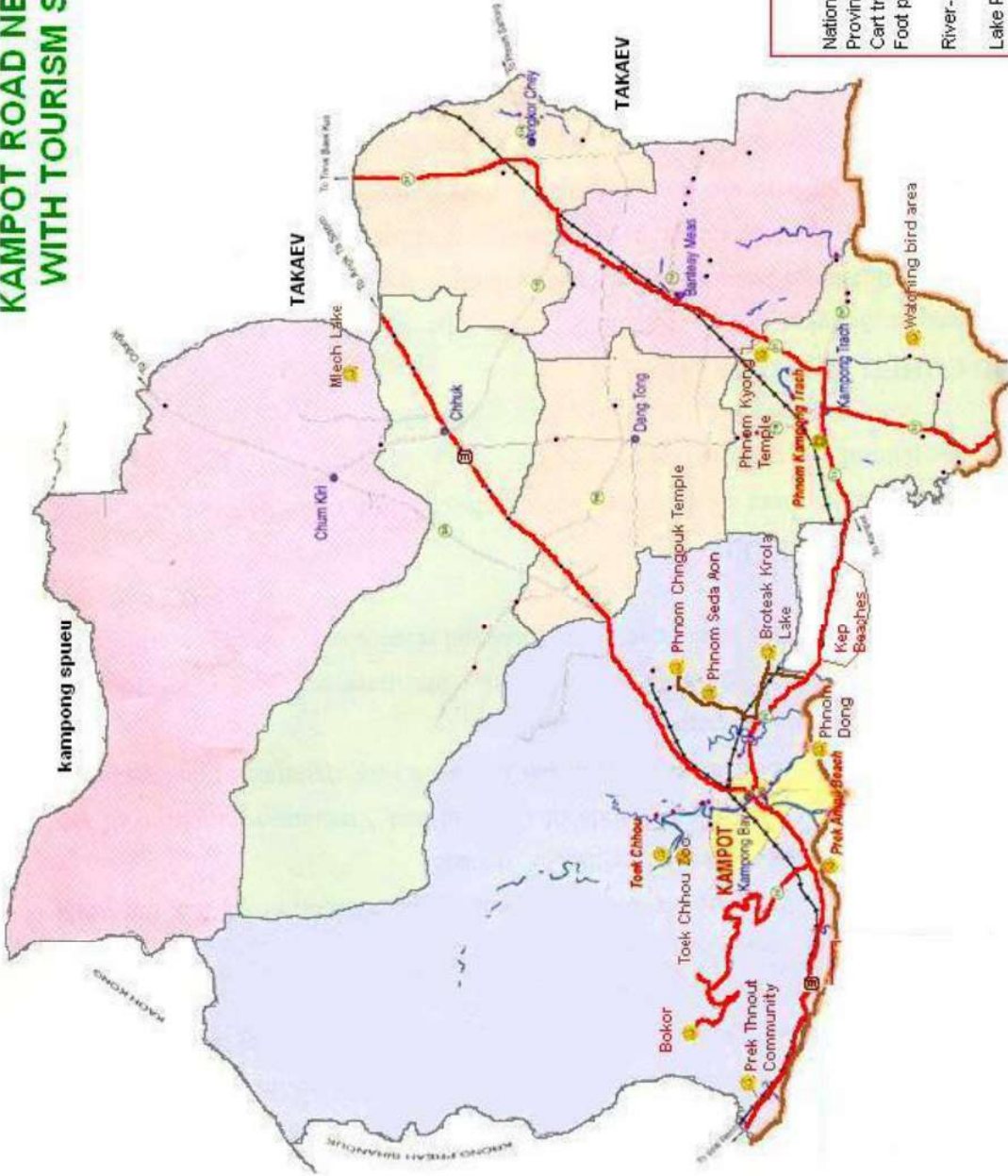




# ផែនទីកម្ពុជា



# KAMPOT ROAD NETWORK WITH TOURISM SITES



**LEGEND**

- National Road
- Provincial Road
- Cart track
- Foot path
- River
- Lake Pond
- International boundary
- Provincial boundary
- District boundary
- Provincial office
- District office
- Tourism Sites





# ប្រជាសាស្ត្រ និងសក្តានុពល ខេត្តកំពត



## ទិដ្ឋភាពសង្គមខេត្តកំពត

### ក. ព័ត៌មានទូទៅ

ការដឹកនាំ និងការគ្រប់គ្រងរដ្ឋបាលខេត្តកំពតមានតួអង្គសំខាន់ៗ២គឺក្រុមប្រឹក្សា និងគណៈអភិបាលខេត្ត។ តួអង្គទាំងពីរនេះចាំបាច់ត្រូវបំពេញតួនាទីភារកិច្ចស្របតាមច្បាប់ និងលិខិតបទដ្ឋានគតិយុត្តជាធរមាន។ បច្ចុប្បន្នរដ្ឋបាលខេត្តកំពតមានប្រធានក្រុមប្រឹក្សាចំនួន០១រូប និងសមាជិកក្រុមប្រឹក្សាចំនួន២៤រូប។ អភិបាល នៃគណៈអភិបាលខេត្តចំនួន ០១រូប និងអភិបាលរងខេត្តចំនួន ១០រូប នាយករដ្ឋបាលចំនួន ០១រូប និងនាយករងរដ្ឋបាលចំនួន ០៥រូប (បញ្ជីឈ្មោះក្រុមប្រឹក្សា គណៈអភិបាល និងនាយករដ្ឋបាល មានក្នុងឧបសម្ព័ន្ធ)។

- ១. ទីរួមខេត្ត : ក្រុងកំពត
- ២. ផ្ទៃក្រឡាខេត្ត : ៤.៨៧៣.២០ គម<sup>២</sup>
- ៣. សណ្ឋានដី : តំបន់ភ្នំ វាលរាប ដីលិចទឹក
- ៤. អាកាសធាតុ : អតិបរមា ៣៦.៩ °c អប្បបរមា ១៩.២°c
- ៥. ចំនួនប្រជាជនសរុប
  - . ជំរឿនប្រជាជន (ឆ្នាំ១៩៩៨) : ៥២៨.៤០៥ នាក់
  - . ជំរឿនប្រជាជន (ឆ្នាំ២០០៨) : ៥៨៥.៨៥០ នាក់
  - . ប្រជាជនសរុបក្នុងឆ្នាំ២០១៣ : ៦៥៥.៦៥៨ នាក់
  - . ប្រជាជនសរុបក្នុងឆ្នាំ២០១៥
    - ស្រី : ៣៤០.៨១០ នាក់
    - ប្រុស : ៣១៤.៨៤៨ នាក់
  - . ប្រជាជនអាយុ១៨ឆ្នាំឡើង
    - ស្រី : ២១៦.៥០៦ នាក់
    - ប្រុស : ២០០.៩៤៤ នាក់
  - . ប្រជាជនសរុបក្នុងឆ្នាំ២០១៧
    - ស្រី : ៣៤៩.០២៣ នាក់
    - ប្រុស : ៣៣២.៣០៩ នាក់
  - . ប្រជាជនអាយុ១៨ឆ្នាំឡើង
    - ស្រី : ២២៥.៤៤២ នាក់





-ប្រុស	: ២០៩.៩៩៦ នាក់
ជំរឿនប្រជាជនឆ្នាំ២០១៩	
-ប្រជាជនសរុប	: ៥៩៣.៨២៩ នាក់
-ស្រី	: ៣០៦.២៣៩ នាក់
-ប្រុស	: ២៨៧.៥៩០ នាក់
-ក្រុមអាយុ ០-១៤ ឆ្នាំ	: ១៧១.៦៧៩ នាក់ (ស្មើនឹង ២៨,៩%)
-ក្រុមអាយុ ១៥-៥៩ ឆ្នាំ	: ៣៦៤.២៣០ នាក់ (ស្មើនឹង ៦១,៣%)
-ក្រុមអាយុ ៦០ ឆ្នាំ ឡើង	: ៥៧,៩២០ នាក់ (ស្មើនឹង ៩,៨%)
-ចំនួនគ្រួសារ	: ១៤៣.៤០២ គ្រួសារ
-ទំហំគ្រួសារ	: ៤,៣
៦. ដង់ស៊ីតេប្រជាជន/គម <sup>២</sup>	: ១៤៥ នាក់/គម <sup>២</sup>
៧. ចំនួនក្រុង	: ០២ (ក្រុងកំពត និងក្រុងបូកគោ)
៨. ចំនួនស្រុក	: ០៧
សរុបចំនួនក្រុង ស្រុក	: ៩
៩. ចំនួនឃុំ	: ៨៥
១០. ចំនួនសង្កាត់	: ០៨
សរុបចំនួនឃុំ សង្កាត់	: ៩៣
១១. ចំនួនភូមិ	: ៤៩១
១២. ព្រំប្រទល់	: ខាងកើតជាប់ខេត្តតាកែវ ខាងលិចជាប់ខេត្តព្រះសីហនុ និងឆ្នេរសមុទ្រ ខាងជើងជាប់ខេត្តកំពង់ស្ពឺ និងខេត្តព្រះសីហនុ ខាងត្បូងជាប់ខេត្តកែប និងប្រទេសវៀតណាម
១៣. ច្រកអន្តរជាតិ	: ព្រែកចាក
១៤. ច្រកទ្វេភាគី	: តន់ហន់
១៥. ច្រកកំពង់ផែសមុទ្រ	: កំពង់ផែសមុទ្រទ្វីបខេត្ត, កំពង់ផែក្រុមហ៊ុនកំពតផត, កំពង់ផែក្រុមហ៊ុនកំពតកំពង់បាយផត, កំពង់ផែក្រុមហ៊ុន កំពតឡធីស្ទីក អេនផត, កំពង់ផែក្រុមហ៊ុនជីងគីរ អ៊ីផត អ៊ុកផត, និងកំពង់ផែទេសចរណ៍ខេត្តកំពត
១៦. ច្រកតំបន់	:
១៧. បរិមាណទឹកភ្លៀង (គិតជាមធ្យម)	: ១.៨៦៣,២ ម.ម/ឆ្នាំ

**ខ. វិស័យកសិកម្ម**

១. ដំណាំស្រូវ	: ១៤.៨២១ ហិកត
-ទិន្នផល	: ៣.៣៤៨ ត/ហិកត
២. ដំណាំឧស្សាហកម្ម	: ៣.២៥០ ត/ហិកត
-សណ្តែកដី	: ៥៥៦ ហិកត





-លូ	គ្មាន
-អំពៅ	: ៨ ហត
៣. ចម្ការផ្លែឈើ	: ២៨.១០២ ហត
៤. ដំណាំរួមផ្សំ	: ៦.៧៥១ ហត
-ពោត	: ៨៧៧ ហត
-សណ្តែកបាយ	: គ្មាន
-ដំឡូងមី	: គ្មាន
-ដំឡូងជ្វា	: ៥១០ ហត
-បន្លែគ្រប់មុខ	: ៥.០០៣ ហត
-ខ្ញីឡើក	: ៣០៤ ហត
-ម្ទេស	: ៥៧ ហត
៥. ផលផល	:
-នេសាទទឹកសាប	: ៦.០០០ ត
-នេសាទទឹកសមុទ្រ	: ២០.០៣៥ ត
-នេសាទនាំចេញ	: ៨០៦ ត
៦. បសុសត្វ	
-សរុបគោ-ក្របី	: ១៦១.៨៨៤ ក្បាល
-ការចិញ្ចឹមសត្វជាលក្ខណៈកសិដ្ឋាន	
-សរុប ជ្រូក	: ៧១.៨៧៩ ក្បាល
-សរុប សត្វស្លាប	: ១.៩៧៨.៤៧៤ ក្បាល
-វារីវប្បកម្ម	: ដាំសារាយសមុទ្រ ៣៦៧ ត

**គ. វិស័យហេដ្ឋារចនាសម្ព័ន្ធ**

១. សាធារណការ៖	
-ផ្លូវជាតិពីភ្នំពេញ ទៅទីរួមខេត្ត	: ១៤៨ គម
-ផ្លូវដែកពីភ្នំពេញ ទៅទីរួមខេត្ត	: ១៦៦ គម
-កំណាត់ផ្លូវជាតិក្នុងខេត្ត	
-ផ្លូវជាតិលេខ ៣	: ៨៥ គម
-ផ្លូវជាតិលេខ ៣១	: ៥០ គម
-ផ្លូវជាតិលេខ ៣២	: ៣៣.៣២ គម
-ផ្លូវជាតិលេខ ៣៣	: ៥៣ គម
-ផ្លូវលេខ ៤១	: ៤៣.៤៥ គម
-ផ្លូវលេខ ៤៣	: ៥៦.៨ គម
-ផ្លូវលេខ ៣១ A	: ៣១.៥ គម
២. ថាមពល ទឹកស្អាត	
-ថាមពលអគ្គិសនី	



-អានុភាពតម្លើង	: ៣.៨៥០ KVA
-អានុភាពផលិតបាន	: ៣.៣៧៥ KVA
-តម្លៃ	: ៧៣០ រៀល/Kwh
<b>-ទឹកស្អាត</b>	
-សមត្ថភាពផលិត	: ១៨.៥០០ ម <sup>៣</sup> /ថ្ងៃ
-បរិមាណផលិតបាន	: ១៤.២២០ ម <sup>៣</sup> /ថ្ងៃ
-តម្លៃ	: ១.៤០០ រៀល/ម <sup>៣</sup>
<b>-វារីអគ្គិសនី "សក្តានុពល"</b>	
-កំបាយ	: F/S,P,I
-ចម្ងាយពីទីរួមខេត្ត	: ១៥ គម
-កម្លាំង	: ១៩៤.១ MW
<b>-ខ្នងរាបបូកគោ</b>	
-ចម្ងាយពីទីរួមខេត្ត	: ៤០ គម
-កម្លាំង	: ២៤ MW
<b>-អូរទ្រូត្រាវ (មិនមាន)</b>	
-ចម្ងាយពីទីរួមខេត្ត	: ១៤ គម
-កម្លាំង	: ០១ MW

៣. ការដឹកជញ្ជូន

តម្លៃដឹកជញ្ជូន

-ផ្លូវដែកពីភ្នំពេញទៅទីរួមខេត្ត	: ១៦៦ គម
-ទំនិញ	: ៧៧ រៀល/តោន គម
-អ្នកដំណើរ	: ៤៥ រៀល/នាក់ គម

៤. ធារាសាស្ត្រ

-ប្រព័ន្ធធារាសាស្ត្រ	: ២៦ កន្លែង
-លទ្ធភាពស្រោចស្រព	: ៧៦.៦៦០ ហិកតា
-ក្នុងរដូវវស្សា	: ៥៥.៦០២ ហិកតា
-ក្នុងរដូវប្រាំង	: ២១.០៥៨ ហិកតា
-ស្ថានីយបូមទឹក	: ៣ កន្លែង

**ឃ. វិស័យសេនាភក្ក**

១. អប់រំ

-ចំនួនមហាវិទ្យាល័យឯកជន	: ០៤ ចំនួនសិស្ស៖ ២.៨៨៣នាក់ ស្រី ១.៤៦១នាក់
-ចំនួនសាលាមធ្យមសិក្សា	: ១០០ ចំនួនសិស្ស៖ ៤១.៣០១នាក់ ស្រី ២១.៧៩០នាក់
-ចំនួនអនុវិទ្យាល័យមាន	: ៧៦ ចំនួនសិស្ស៖ ១៦.៣៥០នាក់ ស្រី៨.៥៣១នាក់
-ចំនួនវិទ្យាល័យមាន	: ២៤ ចំនួនសិស្ស៖ ២៤.៩៥១នាក់ ស្រី១៣.២៥៩នាក់
-ចំនួនមត្តេយ្យសិក្សា	: ៤០២ ចំនួនសិស្ស៖ ៨.៦០៧នាក់ ស្រី៤.២៣១នាក់



- ចំនួនបឋមសិក្សា : ៣១០ ចំនួនសិស្ស៖ ៨០.៥០៧នាក់ ស្រី ៣៨.២៣៣នាក់
- ចំនួនសាលាគរុកោសល្យ : ២៤ ចំនួនសិស្ស៖ ៤៧នាក់ ស្រី៣៧នាក់

**២. ទូរគមនាគមន៍**

- .បណ្តាញបញ្ជូនស៊ីញ៉ាល់ : Microwave, & Fiber optic
- .ប្រព័ន្ធទូរសព្ទអចល័ត : TC. Commintel
- .ប្រព័ន្ធទូរសព្ទចល័ត : Smart . Metfone . CamGSM . Seatel . Cooltel
  - តម្លៃសេវាទូរសព្ទក្នុងស្រុក : 5 សេន/នាទី
- .ប្រព័ន្ធទូរសព្ទចល័ត
  - ស្រុកមានសេវាទូរសព្ទ
    - . CamGSM : គ្របដណ្តប់គ្រប់ក្រុង ស្រុក
    - . Smart : គ្របដណ្តប់គ្រប់ក្រុង ស្រុក
    - . Metfone : គ្របដណ្តប់គ្រប់ក្រុង ស្រុក
    - . Seatel : គ្របដណ្តប់ក្នុងក្រុង
    - . Cooltel : គ្របដណ្តប់ក្នុងក្រុង
  - តម្លៃសេវាទូរសព្ទក្រៅប្រទេស: 10 សេន/នាទី

**៣. សុខាភិបាល**

- .មន្ទីរពេទ្យបង្អែកក្នុងខេត្ត : ០៥ កន្លែង
- .ចំនួនគ្រែ : ៣៨៣ គ្រែ
- .សមត្ថភាពព្យាបាល
  - CPA១ : ០១
  - CPA2 : ០៣
  - CPA3 : ០១

**១. វិស័យទេសចរណ៍**

១. រមណីយដ្ឋានវប្បធម៌ប្រវត្តិសាស្ត្រមាន ០៥ : - រមណីយដ្ឋានឋានសួគ៌បូកគោ
  - រមណីយដ្ឋានប្រាសាទភ្នំខ្យង
  - រមណីយដ្ឋានប្រាសាទភ្នំឈ្លាក់
  - រមណីយដ្ឋានភ្នំទទុង
  - រមណីយដ្ឋានភ្នំនាងសេដាឱន
២. រមណីយដ្ឋានធម្មជាតិមាន១៦កន្លែង : - បណ្តុំតំបន់រមណីយដ្ឋានទឹកឈូ
  - ណាតាយ៉ាព្រែកអំពិល
  - រមណីយដ្ឋានកែបថ្មី
  - រមណីយដ្ឋានភ្នំដូង
  - រមណីយដ្ឋានឋានសួគ៌បូកគោ
  - រមណីយដ្ឋានទំនប់ម្លេច



- រមណីយដ្ឋានទំនប់ប្រទំក្សក្រឡា
- រមណីយដ្ឋានព្រែកក្តាតអេកូវិសិត
- រមណីយដ្ឋានទំនប់ស្ទឹងកេ
- រមណីយដ្ឋានជ្រលងភ្នំក្រហម
- រមណីយដ្ឋានកោះសេះ
- រមណីយដ្ឋានកោះតាដា
- រមណីយដ្ឋានអន្លង់ក្មេងលេង
- រមណីយដ្ឋានកសិ-ទេសចរណ៍ចម្ការម្រេច
- រមណីយដ្ឋានទឹកធ្លាក់វាលពួច
- រមណីយដ្ឋានឋានសួគ៌ធម្មជាតិភ្នំវល្លី

៣. រមណីយដ្ឋានវប្បធម៌មាន ០២ កន្លែង : - រមណីយដ្ឋានភ្នំកំពង់ត្រាច

- រមណីយដ្ឋានវត្តត្រើយកោះ

៤. សហគមន៍ទេសចរណ៍មាន ០៧ កន្លែង: - សហគមន៍ទេសចរណ៍ត្រពាំងសង្កែ

- សហគមន៍ទេសចរណ៍កំពង់សាមគ្គី
- សហគមន៍ទេសចរណ៍ព្រែកត្នោត (អន្លង់ធំ)
- សហគមន៍ទេសចរណ៍សត្វគ្រៀលបឹងអន្លង់ព្រីង
- + សហគមន៍ទេសចរណ៍បង្កើតថ្មីមាន ០៣ កន្លែង:
- សហគមន៍ទេសចរណ៍ព្រែកត្នោត
- សហគមន៍ទេសចរណ៍ត្រពាំងរពៅ
- សហគមន៍ទេសចរណ៍ភ្នំទឹកធំ

៥. កន្លែងសក្តានុពលបែបជំនឿ-សាសនាមាន ១៣ កន្លែង :

- ប្រាសាទភ្នំថ្មពួក
- ប្រាសាទរូងភ្នំជំរី
- វត្តព្រៃតុម្ព
- វត្តកំពត (កំពតចាស់)
- វត្តអង្គធាយ
- វត្តប្រាង្គសុវណ្ណ
- វត្តយសមន្ត្រី (ហៅវត្តថ្មី)
- វត្តបុទុមប្រាង្គរិទ្ធភារម (ហៅវត្តស្ទឹង)
- វិហារកំពង់កែស
- វិហារកំពង់កណ្តាល
- វិហារជួនតោក
- វិហារកាតូលិកអូស្នូ
- ព្រះម៉ែ

៦. កន្លែងដែលមានសក្តានុពលទេសចរណ៍មាន ០៤ កន្លែង:





- តំបន់ចម្ការម្រេច
- បេតិកភណ្ឌក្រុងកំពត
- តំបន់ស្រែអំបិល
- ទេសភាពតាមដងព្រែកកំពង់បាយ

- ៧. សណ្ឋាគារ
  - ចំនួនសណ្ឋាគារ : ៣២ កន្លែង ចំនួនបន្ទប់៖ ១.៤០៤ បន្ទប់
- ៨. បឹងហ្គាឡូ
  - ចំនួនបឹងហ្គាឡូ : ៩៩ កន្លែង ចំនួនបន្ទប់៖ ១០៧០ បន្ទប់
- ៩. ផ្ទះសំណាក់
  - ចំនួនផ្ទះសំណាក់ : ២០៨ កន្លែង ចំនួនបន្ទប់៖ ២៥០៥
- ១០. ភោជនីយដ្ឋាន
  - ចំនួនភោជនីយដ្ឋាន : ១៨៤ កន្លែង
- ១១. ម៉ាស្សា
  - ចំនួនម៉ាស្សា : ៣៦កន្លែង
- ១២. មណ្ឌលកម្សាន្តទេសចរណ៍មនុស្សពេញវ័យ
  - ចំនួនខាត់អូខេ : ៣០ កន្លែង
  - ចំនួនបៀហ្គាឌិន : ០៣ កន្លែង
  - ចំនួនឌីស្កូតែក : ០២ កន្លែង
- ១៣. សារមន្ទីរ : ០១

**ច. ធនធានធម្មជាតិ**

- ១. ធនធានរ៉ែ
  - ថ្មកំបោរ : ភ្នំទទឹង ភ្នំល្អាង ភ្នំបោះដំបង ភ្នំទូកមាសខាងលិច ភ្នំកំពង់ត្រាច
  - រ៉ែផ្សិត : ភ្នំទទឹង(\*\*) ភ្នំកន្លង(\*\*) ភ្នំបាក់(\*\*) ភ្នំល្អាង(\*) ស្តេចគង់
  - រ៉ែក្រាភីត : ភ្នំសា កោះស្លា ភ្នំបាក់ខ្លី
  - រ៉ែមាស : ភ្នំលក
  - រ៉ែដែក : កំពត
- ២. ឧទ្យានជាតិ
  - ឧទ្យានជាតិព្រះមុនីវង្ស “បូកគោ” : ១៥៦.១១៦ ហិកត (គិតផ្ទៃក្រឡាសរុបលើភូមិសាស្ត្រខេត្តកំពត កំពង់ស្ពឺ និងខេត្តព្រះសីហនុ)
  - តំបន់ការពារទេសភាពអន្លង់ព្រីង : មានទំហំ ២១៩ ហិកត
  - តំបន់បេតិកភណ្ឌធម្មជាតិភ្នំព្រះគុហារហ្លួង : មានទំហំ ២៥ ហិកត
  - តំបន់បេតិកភណ្ឌធម្មជាតិភ្នំទទឹង និងភ្នំតូច : មានទំហំ ៨៣.៤៤ ហិកត

**ឆ. វិស័យសក្តានុពល និងអាទិភាពសម្រាប់ការអភិវឌ្ឍន៍ពេលអនាគត**

- ១. ពង្រីកផ្ទៃដីដាំស្រូវ : ១១៤.៨២១ ហិកត



- ២. កសិ-ឧស្សាហកម្ម : ២០.៨៨២ ហត
- ៣. សេវាទេសចរណ៍គ្រប់ប្រភេទ : ៦៣០ កន្លែង
- ៤. ធ្វើអាជីវកម្មធនធានវៃ : ៥៨ អាជ្ញាបណ្ណ

**៧. វិស័យសេដ្ឋកិច្ច និងធនធាន**

- ១. ផ្សាររដ្ឋ : មាន ៨ (ក្រុងកំពត ២, ស្រុកកំពង់ត្រាច ១, ស្រុកបន្ទាយមាស១, ស្រុកអង្គរជ័យ១, ស្រុកឈូក១, ស្រុកដងទង១, ស្រុកជុំគិរី១)
- ២. ផ្សារឯកជន : មាន ៥ ក្នុងនោះ
  - ស្រុកទឹកឈូ មាន៣ : ត្រពាំងព្រីង វីញាណ និងជុំគ្រៀល
  - ក្រុងបូកគោ មាន១ : ត្រពាំងរពៅ,
  - ក្រុងកំពត មាន១ : ផ្សាររាត្រី
- ៣. ផ្សារទំនើបធំៗ : គ្មាន
- ៤. ផ្សារទំនើបតូចៗមាន៣ : ផ្សារទំនើបLucky, ផ្សារទំនើប Fair Plus, ផ្សារទំនើប666
- ៥. ផ្សារផ្សេងៗ (ផ្សារក្រមួន...) : ១៥កន្លែង
  - ក្រុងកំពតមាន១ : ផ្សារដីហុយ
  - ស្រុកទឹកឈូ មាន៤ : ភូមិតាអេង, កូនសត្វ, ឡូតដួ និងកំពង់ត្រែង
  - ស្រុកកំពង់ត្រាច មាន៤ : ព្រែកចាក, ថ្នល់បែក, កន្តោរ និងតន់ហាន់
  - ស្រុកបន្ទាយមាស មាន២ : ត្រាំសសរ និង កន្សោមអក
  - ស្រុកអង្គរជ័យ មាន៣ : ស្តុក, ផ្សារក្នុង និងចំប៉ី
  - ស្រុកឈូក មាន១ : ដើមផ្លូវ
  - ស្រុកដងទង : គ្មាន
  - ស្រុកជុំគិរី : គ្មាន

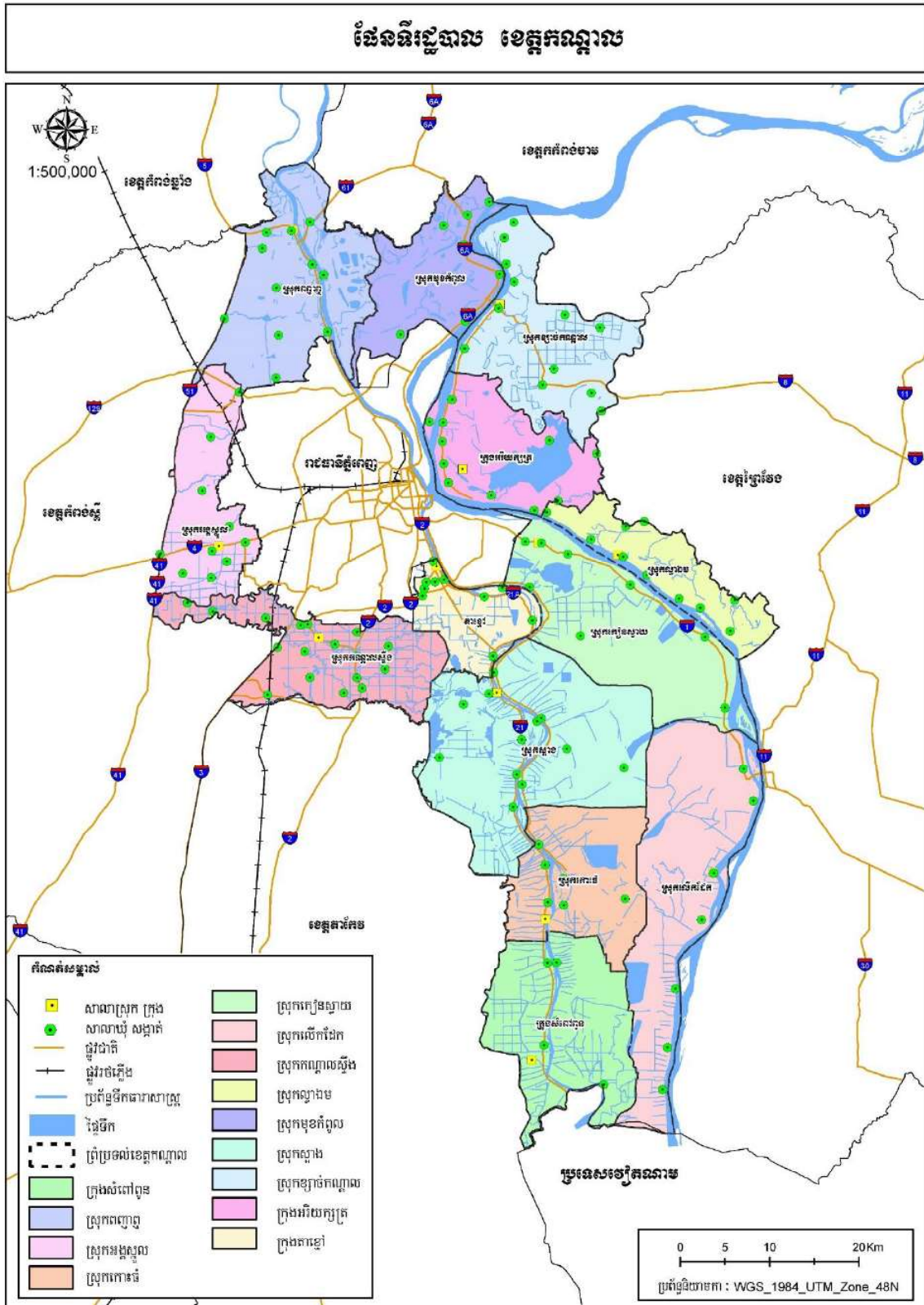
**៨. វិស័យសាសនា**

- ១. វត្តអារាមព្រះពុទ្ធសាសនា
  - .ចំនួនវត្ត : ២៧៤ វត្ត
  - .ចំនួនព្រះសង្ឃ : ២.៤៦៣ អង្គ
- ២. វិហារគ្រិស្តសាសនា
  - .ចំនួនវិហារ : ៣៦ វិហារ
  - .ចំនួនបុព្វជិកសាសនា(គ្រូគង្វាល) : ២៥៣ នាក់
- ៣. ឥស្លាមសាសនា
  - .ចំនួនវិហារ : ៣៥ វិហារ
  - .ចំនួនបុព្វជិកសាសនា : ៣០២ នាក់ ។



# ៨. ខេត្តកណ្តាល

## ផែនទី



# ប្រជាសាស្ត្រ និងសក្តានុពល ខេត្តកណ្តាល



## និមិត្តសញ្ញាខេត្តកណ្តាល

### ក. ព័ត៌មានទូទៅ

ការដឹកនាំ និងការគ្រប់គ្រងរដ្ឋបាលខេត្តកណ្តាលមានតួអង្គសំខាន់ៗ២គឺក្រុមប្រឹក្សា និងគណៈអភិបាលខេត្ត។ តួអង្គទាំងពីរនេះចាំបាច់ត្រូវបំពេញតួនាទីភារកិច្ចស្របតាមច្បាប់ និងលិខិតបទដ្ឋានគតិយុត្តជាធរមាន។ បច្ចុប្បន្នរដ្ឋបាលខេត្តកណ្តាលមានប្រធានក្រុមប្រឹក្សាចំនួន០១រូប និងសមាជិកក្រុមប្រឹក្សាចំនួន២៦រូប។ អភិបាលនៃគណៈអភិបាលខេត្តចំនួន ០១រូប និងអភិបាលរងខេត្តចំនួន ១០រូប នាយករដ្ឋបាលចំនួន ០១រូប និងនាយករងរដ្ឋបាលចំនួន ០៦រូប (បញ្ជីឈ្មោះក្រុមប្រឹក្សា គណៈអភិបាល និងនាយករដ្ឋបាល មានក្នុងឧបសម្ព័ន្ធ)។

- ១. ទីរួមខេត្ត : ក្រុងតាខ្មៅ
- ២. ផ្ទៃក្រឡាខេត្ត : ៣ ២១១,៤៦ គម<sup>២</sup>
- ៣. សណ្ឋានដី : តំបន់ដីទំនាបទន្លេមេគង្គ
- ៤. អាកាសធាតុ : អតិបរមា ៣៨ °C  
: អប្បបរមា ២០ °C
- ៥. ចំនួនប្រជាជនសរុប
  - ជំរឿនប្រជាជន (ឆ្នាំ១៩៩៨) : ១ ០៧៥ ១២៥ នាក់
  - ជំរឿនប្រជាជន (ឆ្នាំ២០០៨) : ១ ០៩១ ១៧០ នាក់
  - អង្កេតពាក់កណ្តាលជំរឿនប្រជាជន(ឆ្នាំ២០១៣) : ១ ១១៥ ៩៦៥ នាក់
  - ប្រជាជនសរុបក្នុងឆ្នាំ២០១៥ : ១ ១៨០ ៨៩១ នាក់
    - ស្រី : ៦១០ ៦៦៧ នាក់
    - ប្រុស : ៥៧០ ២២៤ នាក់
  - ប្រជាជនអាយុ១៨ឆ្នាំឡើង : ៧៤០ ៦០៧ នាក់
  - ប្រជាជនសរុបក្នុងឆ្នាំ២០១៧ : ១ ២០៧ ៧៥២ នាក់
    - ស្រី : ៦១៨ ៧១១ នាក់
    - ប្រុស : ៥៨៩ ០៤១ នាក់
  - ប្រជាជនអាយុ១៨ឆ្នាំឡើង : ៨០៩ ១៨៥ នាក់
    - ស្រី : ៤២៣ ៨៧៥ នាក់
    - ប្រុស : ៣៨៥ ៣១០ នាក់





- ជំរឿនប្រជាជនឆ្នាំ២០១៩	
o ប្រជាជនសរុប	: ១ ២០១ ៩៥១ នាក់
o ស្រី	: ៦២០ ៣៨៨ នាក់
o ប្រុស	: ៥៨១ ៥៦៣ នាក់
o ក្រុមអាយុ ០-១៤ ឆ្នាំ	: ៣៣០ ៤៩៧ នាក់ (ស្មើនឹង ២៧,៥%)
o ក្រុមអាយុ ១៥-៥៩ ឆ្នាំ	: ៧៥២ ១៥៤ នាក់ (ស្មើនឹង ៦២,៦%)
o ក្រុមអាយុ ៦០ ឆ្នាំឡើង	: ១១៨ ៩៣០ នាក់ (ស្មើនឹង ៩,៩%)
o ចំនួនគ្រួសារ	: ២៧៣ ១១១ គ្រួសារ
o ទំហំគ្រួសារ	: ៤,៤
៦. ដង់ស៊ីតេប្រជាជន/គម <sup>២</sup>	: ៣៧៨ នាក់/គម <sup>២</sup>
៧. ទិន្នន័យស្ថានភាពខេត្តឆ្នាំ២០២២	
- ប្រជាជនសរុប	: ១ ៣៤៩ ៨៧៦ នាក់
- ស្រី	: ៦៨៨ ៩៣៥ នាក់
- ប្រុស	: ៦៦០ ៩៤១ នាក់
- ក្រុមអាយុ ០-១៧ ឆ្នាំ	: ៤៨៣ ៣១៩ នាក់ (ស្មើនឹង ៣៥,៨%)
- ក្រុមអាយុ ១៨-៦០ ឆ្នាំ	: ៧៣០ ៣៩២ នាក់ (ស្មើនឹង ៥៤,១១%)
- ក្រុមអាយុ ៦១ ឆ្នាំឡើង	: ១៣៦ ១៦៥ នាក់ (ស្មើនឹង ១០,៩%)
- ចំនួនគ្រួសារ	: ៣០៧ ៩៧៩ គ្រួសារ
- ទំហំគ្រួសារ	: ៤,៣៨
៨. ចំនួនក្រុង	: ៣ (តាខ្មៅ សំពៅពូន និងអរិយក្សត្រ)
៩. ចំនួនស្រុក	: ១០
សរុបចំនួនក្រុង ស្រុក	: ១៣
១០. ចំនួនឃុំ	: ១០១
១១. ចំនួនសង្កាត់	: ២៦
សរុបចំនួន ឃុំ សង្កាត់	: ១២៧
១២. ចំនួនភូមិ	: ១ ០០៥
១៣. ព្រំប្រទល់	: ខាងកើតជាប់នឹង ខេត្តព្រៃវែង និងខេត្តកំពង់ចាម ខាងលិចជាប់នឹង ខេត្តកំពង់ស្ពឺ ខាងជើង ជាប់នឹង ខេត្តកំពង់ឆ្នាំង និងខេត្តកំពង់ចាម និងខាងត្បូង ជាប់ នឹង ខេត្តតាកែវ និងប្រទេសវៀតណាម
១៤. ច្រកអន្តរជាតិ	: ក្នុងសំណរ, និងជ្រៃធំ
១៥. ច្រកតំបន់ព្រំដែន	: ព្រែកជ្រៃ-ព្រែកទន្លា និងព្រែកស្បូវ
១៦. បរិមាណទឹកភ្លៀង (គិតជាមធ្យម)	: ១ ៦៣៩ មម/ឆ្នាំ

**ខ. វិស័យកសិកម្ម:-**

១. ដំណាំស្រូវ៖



- អនុវត្ត ៨៧.៥៦១ហិកតា,ប្រមូលផល ៨៦.៣៣៩ហិកតា,បរិមាណផល ៣៥៣.៧០១តោន
- ទិន្នផលមធ្យម ៤,០៩៧ តោន/ហិកតា
- ផ្ទៃដីខូចខាត ១.២២២ហិកតា

២. ដំណាំឧស្សាហកម្ម៖

- អំពៅ៖ អនុវត្តបាន ៥៨៩ ហិកតា ប្រមូលផលបាន ៥៨៩ ហិកតា បរិមាណផល ១៥ ៦០៧ តោន ទិន្នផលមធ្យម ២៦,៤៩០ តោន/ហិកតា
- ល្ង៖ អនុវត្ត ៣០ ហិកតា ប្រមូលផលបាន ៣០ ហិកតា បរិមាណផល ៣២តោន ទិន្នផលមធ្យម ១,០៦០ តោន/ហិកតា

៣. ចម្ការផ្លែឈើ៖ អនុវត្តបាន ៩ ៦៥៤ ហិកតា ប្រមូលផលបាន ៨ ៥៥៨ ហិកតា បរិមាណផល ១៣៥ ៦៤៤ តោន ទិន្នផលមធ្យម ១៥,៨៥០ តោន/ហិកតាក្នុងនោះ៖

- ចេក៖ អនុវត្តបាន ៤៤៣ហិកតា ប្រមូលផលបាន ៤៤៣ ហិកតា បរិមាណផល ៥ ៣១៦ តោន ទិន្នផលមធ្យម ១២ តោន/ហិកតា
- ស្រកានាគ៖ អនុវត្តបាន ៦ហិកតា ប្រមូលផលបាន ៦ហិកតា បរិមាណផល ៤៨តោន ទិន្នផលមធ្យម ៦ តោន/ហិកតា
- ស្វាយកែវវៀត៖ អនុវត្តបាន ៧ ២៧៨ ហិកតា ប្រមូលផលបាន ៦ ២០៧ ហិកតា បរិមាណផល ១០៤ ៧៩២ តោន ទិន្នផលមធ្យម ១៧តោន/ហិកតា
- ក្រូច៖ អនុវត្តបាន ៥ ហិកតា ប្រមូលផលបាន ៥ ហិកតា បរិមាណផល ៦៧ តោន ទិន្នផលមធ្យម ១៣ តោន/ហិកតា
- មៀន៖ អនុវត្តបាន ១៣៦ ហិកតា ប្រមូលផលបាន ១៣១ ហិកតា បរិមាណផល ៥៥០ តោន ទិន្នផលមធ្យម ៤,២ តោន/ហិកតា
- ខ្នុរ៖ អនុវត្តបាន ២០ ហិកតា ប្រមូលផលបាន ២០ ហិកតា បរិមាណផល ៤៨ តោន ទិន្នផលមធ្យម ២,៤ តោន/ហិកតា
- ល្អិត៖ អនុវត្តបាន ១ ៣៧១ ហិកតា ប្រមូលផលបាន ១ ៣៥១ ហិកតា បរិមាណផល ១៩ ៤៥៤តោន ទិន្នផលមធ្យម ១៤,៤ តោន/ហិកតា
- ពុទ្រា៖ អនុវត្តបាន ២៥ ហិកតា ប្រមូលផលបាន ២៥ ហិកតា បរិមាណផល ២២៥ តោន ទិន្នផលមធ្យម ៩ តោន/ហិកតា
- ត្របែក៖ អនុវត្តបាន ២០ ហិកតា ប្រមូលផលបាន ២០ ហិកតា បរិមាណផល ១២៥ តោន ទិន្នផលមធ្យម ៦,២៥ តោន/ហិកតា
- ដូង៖ អនុវត្តបាន ៣៤៨ ហិកតា ប្រមូលផលបាន ៣៤៨ ហិកតា បរិមាណផល ៥ ០១១ តោន ទិន្នផលមធ្យម ១៤,៣៩ តោន/ហិកតា

៤. ដំណាំរួមផ្សំ៖

- ពោត៖ អនុវត្តបាន ១៧ ០២២ ហិកតា ប្រមូលផលបាន ១៧ ០២២ ហិកតា បរិមាណផល ៨៦ ០៧៨ តោន ទិន្នផលមធ្យម ៥,០៦៧ តោន/ហិកតា ក្នុងនោះ ពោតក្រហមអនុវត្តបាន ១៥ ៨៧៩ ហិកតា ប្រមូលផលបាន ១៥ ៨៧៩ ហិកតា បរិមាណផល៧៩ ៨៧៥តោន ទិន្នផលមធ្យម ៥,០៣ តោន/ហិកតា ពោតសអនុវត្តបាន ១ ១៤៣ ហិកតា ប្រមូលផលបាន ១ ១៤៣ ហិកតា បរិមាណផល ៦ ២០៣ តោន ទិន្នផលមធ្យម ៥,៤៣០ តោន/ហិកតា។



- សំណុំកបាយ៖ អនុវត្តបាន ១ ៨៥៥ ហិកតា ប្រមូលផលបាន ១ ៨៥៥ ហិកតា បរិមាណផល ២៦០២ តោន ទិន្នផលមធ្យម ១,៤ តោន/ហិកតា
- បន្លែគ្រប់មុខ៖ ផ្ទៃដីអនុវត្តបាន ៨ ៦៦៤ ហិកតា ប្រមូលផលបាន ៨ ៦៦៤ ហិកតា បរិមាណផលសរុប ១១៦ ០៨៩ តោន ទិន្នផលមធ្យម១៣,៣៩៩ តោន/ហិកតា

៥. ផលផល៖

- នេសាទទឹកសាប : ១៧ ២៧៣ តោន
- វារីវប្បកម្មទឹកសាប :
- +ត្រីសាច់ : ៥៤ ៦៧៤ តោន
- +ក្រពើ : ៨៥១៩ ក្បាល

៦. ផលិតកម្ម និងបសុព្យាបាល៖

- សរុបគោ-ក្របី : ៥០ ៤៩៩ក្បាល
- សត្វពពែ : ៤ ៤០១ក្បាល
- សរុប ជ្រូក : ៣១ ០៥៥ ក្បាល
- សរុប សត្វស្លាប : ២ ១០៨ ៥៥៧ក្បាល

៦.១ ការចិញ្ចឹមជាលក្ខណៈពាណិជ្ជកម្ម(កសិដ្ឋាន)៖

- +គោ ០៤ កន្លែង : មានចំនួន ៤៩២ ក្បាល
- +ពពែ ០១ កន្លែង : មានចំនួន ៩០០ ក្បាល
- +ជ្រូក ១៣ កន្លែង : មានចំនួន ១៤ ០៥៥ ក្បាល
- +មាន់ ២៩ កន្លែង : មានចំនួន ៥៧០ ០០០ ក្បាល

៦.២ ការចិញ្ចឹមសត្វជាលក្ខណៈគ្រួសារ៖

- +គោសរុប : ៤៧ ៤៩២ ក្បាល
- +ក្របីសរុប : ២ ៥១៥ ក្បាល
- +ពពែសរុប : ៣ ៥០១ ក្បាល
- +ជ្រូកសរុប : ១៧ ០០០ ក្បាល
- +មាន់សរុប : ១១៣៤ ២០៥ ក្បាល
- +ទាសរុប : ៣១៨ ៣៩៧ ក្បាល

**គ. វិស័យហេដ្ឋារចនាសម្ព័ន្ធ**

១. សាធារណការ៖

- ផ្លូវជាតិពីភ្នំពេញ ទៅទីរួមខេត្ត : ១១ គម
- កំណាត់ផ្លូវជាតិក្នុងខេត្ត
  - +ផ្លូវជាតិលេខ ១ : ៤៣,៥០០ គម
  - +ផ្លូវជាតិលេខ ២ : ១៥,៧១៤ គម
  - +ផ្លូវជាតិលេខ ៣ : ១១,៨៥០ គម
  - +ផ្លូវជាតិលេខ ៤ : ១១,៥៥០ គម





+ផ្លូវជាតិលេខ ៥	:	២១,៤៨៦ គម
+ផ្លូវជាតិលេខ ៦	:	២២,០៣៨ គម
+ផ្លូវជាតិលេខ ៨	:	២២,០០០ គម
+ផ្លូវជាតិលេខ ២១	:	៦៨,៣៣៤ គម
+ផ្លូវជាតិលេខ ២១អា	:	២០,០២០ គម
+ផ្លូវជាតិលេខ ២១បេ	:	៣៤,០០ គម
+ផ្លូវជាតិលេខ ៤១	:	៥,០០០ គម
+ផ្លូវជាតិលេខ ៤២	:	៧,៥០០ គម
+ផ្លូវជាតិលេខ ៥១	:	៣៨,៥១០ គម
+ផ្លូវជាតិលេខ ៦១	:	៤,០០០ គម

២. ថាមពល និងទឹកស្អាត

- ថាមពលអគ្គិសនី : បណ្តាញអគ្គិសនីភ្ជាប់ជាមួយអគ្គិសនីកម្ពុជា
- : បណ្តាញអគ្គិសនីភ្ជាប់ជាមួយសេវាករ
- : ប្រភពផ្សេងៗទៀត

- វិស័យថាមពល៖

ការអភិវឌ្ឍប្រព័ន្ធបណ្តាញជាតិ តង់ស្យុងខ្ពស់ ២៣០ គីឡូវ៉ុល ជាកងនៅជុំវិញរាជធានីភ្នំពេញ ជាប្រភពសម្រាប់ការផ្គត់ផ្គង់ ដល់ខ្សែបណ្តាញតង់ស្យុងមធ្យម ជាច្រើនកន្លែង ដែលបានសាងសង់ចេញពីអនុស្ថានីយរបស់ ប្រព័ន្ធបណ្តាញជាតិ ដើម្បីផ្គត់ផ្គង់ដល់អ្នកកាន់អាជ្ញាប័ណ្ណទូទាំងខេត្ត កណ្តាល សម្រាប់បញ្ជូនរង និងចែកចាយមានចំនួន ៦៦ អាជ្ញាប័ណ្ណ។ ការបញ្ជូន និងចែកចាយ អគ្គិសនីបាន ១០០% នៃចំនួនភូមិសរុបទូទាំងខេត្ត គឺស្មើនឹងចំនួន ១ ០១០ ភូមិ ក្នុងនោះគ្រួសារសរុបចំនួន ៣១៣ ៩៨៣ គ្រួសារ និងគ្រួសារមានអគ្គិសនីប្រើប្រាស់ចំនួន ៣០៩ ០៤៧ គ្រួសារ ស្មើនឹង ៩៨.៤៣%។ ការអភិវឌ្ឍបណ្តាញចែកចាយអគ្គិសនីនៅក្នុងខេត្តបាន១០០%។ អាជ្ញាធរអគ្គិសនីបានកំណត់ថ្លៃផ្គត់ផ្គង់ ដល់អ្នកប្រើប្រាស់ ដូចតារាងខាងក្រោម៖

ប្រភេទអ្នកប្រើប្រាស់ និងលក្ខខណ្ឌទិញ	ឯកតា	អត្រាថ្លៃលក់
១-អ្នកប្រើប្រាស់ប្រភេទលំនៅដ្ឋានទិញពីខ្សែបណ្តាញចែកចាយសាធារណៈ ៖		
+អ្នកប្រើពី ១ដល់ ១០គីឡូវ៉ាត់ម៉ោងក្នុង ១ខែ	\$/KWh	380
+អ្នកប្រើពី ១១ដល់ ៥០គីឡូវ៉ាត់ម៉ោងក្នុង ១ខែ	\$/KWh	480
+អ្នកប្រើពី ៥១ដល់ ២០០គីឡូវ៉ាត់ម៉ោងក្នុង ១ខែ	\$/KWh	610
+អ្នកប្រើពី ២០១ គីឡូវ៉ាត់ម៉ោងក្នុង ១ខែ ឡើងទៅ	\$/KWh	730
២-អ្នកប្រើប្រាស់ប្រភេទអនុគ្រោះពិសេស		
+ការបូមទឹកធ្វើកសិកម្មពេលយប់ពីម៉ោង ៩យប់ ដល់ ៧ព្រឹក	\$/KWh	480
+សាលារៀន មន្ទីរពេទ្យ មណ្ឌលសុខភាព នៅជនបទ	\$/KWh	610

ក្នុងខេត្តកណ្តាល ម្ចាស់អាជ្ញាប័ណ្ណទាំង ៦៦ បានរៀបចំខ្សែបណ្តាញតង់ស្យុងមធ្យមMV មានប្រវែង ៧,៤៣៨.១៨Km, ខ្សែបណ្តាញតង់ស្យុងទាបLV មានប្រវែង ៦,៩៧២.៣៣Km និងត្រង់ស្តូរ





អានុភាពសរុប ៨ ៤៨៩។ ជាមួយគ្នានេះផងដែរ អគ្គិសនីកម្ពុជា បានរៀបចំខ្សែបណ្តាញតង់ស្យុងខ្ពស់HV មានពីរគីឡូវ៉ុល ១១៥KV និងតង់ស្យុង ២៣០KV។ តង់ស្យុង ១១៥KV បញ្ជូនចេញពីGS7 (អនុស្ថានីយទួលក្រសាំង) ស្ថិតក្នុងសង្កាត់រកាខ្ពស់ ក្រុងតាខ្មៅ មានប្រវែងប្រមាណ ៤៥Km មានអានុភាពសរុប ៣២៥MVA។ តង់ស្យុង ២៣០KV មាន ប្រវែងប្រមាណ ៨៤Km ដោយបញ្ជូនចេញពីអនុស្ថានីយខាងជើងរាជធានីភ្នំពេញ នៅឃុំក្សេមក្សាន្ត ស្រុកឧដុង្គ មកអនុស្ថានីយខាងកើតរាជធានីភ្នំពេញ នៅឃុំវិហារសួគ៌ ស្រុកខ្សាច់កណ្តាល។ អគ្គិសនីកម្ពុជា បានសាងសង់អនុស្ថានីយរួចរាល់ និងបានដាក់ឱ្យដំណើរការផ្គត់ផ្គង់អគ្គិសនីបានចំនួន ៣ អនុស្ថានីយគឺ៖

- អនុស្ថានីយរកាខ្ពស់ (GS7) ដែលមានតង់ស្យុង ២៣០/១១៥/២២ គីឡូវ៉ុល សង្កាត់រកាខ្ពស់ ក្រុងតាខ្មៅ ខេត្តកណ្តាល។
- អនុស្ថានីយមុខកំពូល (GS59) ដែលមានតង់ស្យុង ២៣០/១១៥/២២ គីឡូវ៉ុល ស្ថិតក្នុងឃុំសំបួរមាស ស្រុកមុខកំពូល ខេត្តកណ្តាល។
- អនុស្ថានីយខ្សាច់កណ្តាល (GS56) មានតង់ស្យុង ២៣០/១១៥/២២ គីឡូវ៉ុល ដែលមានទីតាំងក្នុងភូមិសាណូលុង ឃុំវិហារសួគ៌ ស្រុកខ្សាច់កណ្តាល ខេត្តកណ្តាល។
- អនុស្ថានីយល្វាងម (GS47) មានតង់ស្យុង ២៣០/១១៥/២២ គីឡូវ៉ុល ដែលមានទីតាំងក្នុងភូមិឃុំកោះរះ ស្រុកល្វាងម ខេត្តកណ្តាល។
- រោងចក្រអគ្គិសនីទី៧ នៅល្វាងម កម្លាំង ៤០០ ម៉េហ្គាវ៉ាត់ ដើរដោយប្រេងខ្មៅ និងឧស្ម័ន ស្ថិតនៅឃុំកោះរះ ស្រុកល្វាងម ខេត្តកណ្តាល។
- បណ្តាញអគ្គិសនីដើរដោយថាមពលព្រះអាទិត្យ ដែលមានកម្លាំងថាមពល ៤៨ គីឡូវ៉ាត់ មានទីតាំងនៅលើកោះកន្ទាយ នៅឃុំព្រែកដាច់ ស្រុកលើកដែក ខេត្តកណ្តាល។

- ទឹកស្អាត

- បណ្តាញផ្គត់ផ្គង់ដោយ រដ្ឋាករទឹកស្វយ័តក្រុងភ្នំពេញ៖
  - + តំបន់សេវាកម្មផ្គត់ផ្គង់ចំនួន៦សង្កាត់ក្នុងក្រុងតាខ្មៅ ស្ទើរ៣៨ភូមិលើភូមិសរុប ១០១០ភូមិ
  - + ភូមិមានបណ្តាញទឹកស្អាតគ្របដណ្តប់ ៣៦ភូមិស្ទើរ៣.៥៦%នៃភូមិសរុបក្នុងខេត្ត
  - + បរិមាណទឹកផ្គត់ផ្គង់៖ ៦ ៩០៦ ៩៦៣ ម<sup>៣</sup> (ទិន្នន័យឆ្នាំ២០២២)
  - + ផ្គត់ផ្គង់ចេញពីស្ថានីយផលិតទឹកស្អាតរាជធានីភ្នំពេញ និងកំពុងសាងសង់បន្ថែម រោងចក្រផលិតទឹកស្អាតក្រុងតាខ្មៅដែលគ្រោងបញ្ចប់នៅចុងឆ្នាំ២០២៤
  - + តម្លៃទឹក៖ ៤០០-៧២០-៩៦០-២៥០០រៀល/ម<sup>៣</sup>
- បណ្តាញផ្គត់ផ្គង់ដោយវិស័យឯកជន៖ មានចំនួន ៥៤ ក្រុមហ៊ុន អាជីវកម្ម៖
  - + តំបន់សេវាកម្មផ្គត់ផ្គង់ ១២១ ឃុំសង្កាត់ស្ទើរ ៩៧២ ភូមិនៃភូមិសរុបក្នុងខេត្ត
  - + ភូមិមានបណ្តាញទឹកស្អាតគ្របដណ្តប់ ៩១៤ ភូមិស្ទើរ ៩០.៤៤%នៃភូមិសរុប
  - + បរិមាណទឹកផ្គត់ផ្គង់ប្រចាំឆ្នាំ៖ ១៥ ៧៦០ ៥៩០ ម<sup>៣</sup> (ទិន្នន័យឆ្នាំ២០២២)
  - + បរិមាណទឹកផលិតប្រចាំឆ្នាំ ១៨ ៩១០ ៦៥០ ម<sup>៣</sup>
  - + សមត្ថភាពផលិត៖ ១២៦ ២៨៨ ម<sup>៣</sup>/ថ្ងៃ
  - + តម្លៃទឹក៖ ១៩០០រៀល/ម<sup>៣</sup> (តម្លៃជាមធ្យម)
- ប្រភពផ្សេងៗ៖ ទន្លេ អណ្តូង ស្រះ ។ល។
  - + ចំនួនភូមិដែលពុំទាន់មានបណ្តាញទឹកស្អាត៦០ភូមិនិងកំពុងប្រើប្រាស់ទឹកប្រភពផ្សេង



គិតជាភាគរយ ៥.៩៤%

៣. ធារាសាស្ត្រ

- ប្រព័ន្ធធារាសាស្ត្រ : ២៤៨ កន្លែង
- លទ្ធភាពស្រោចស្រព : ៦៨ ៩២៧ ហិកត
- + ក្នុងរដូវវស្សា : ២៣ ៣៦៨ ហិកត
- + ក្នុងរដូវប្រាំង : ៤៥ ៥៥៩ ហិកត
- ស្ថានីយបូមទឹក : ៤ កន្លែង

ឃ. វិស័យសេវាកម្ម

១. អប់រំ

- មត្តេយ្យសិក្សា : ២៤៩ ចំនួនសិស្ស ១៨ ០០៨ នាក់ ស្រី ៨ ៩៩០ នាក់
- បឋមសិក្សា : ៣៧៣ ចំនួនសិស្ស ១៦៦ ៣៣២ នាក់ ស្រី ៧៩ ១៤៤ នាក់
- អនុវិទ្យាល័យ : ១០២ ចំនួនសិស្ស ៥៥ ៧២៩ នាក់ ស្រី ២៨ ៩៧៤ នាក់
- វិទ្យាល័យ : ៤១ ចំនួនសិស្ស ៣៣ ១៨០ នាក់ ស្រី ១៨ ១៦៧ នាក់

២. ទូរគមនាគមន៍

- បណ្តាញបញ្ជូនស៊ីញ៉ាល់ : ៧៦៦ Microwave
- ប្រព័ន្ធទូរសព្ទអចល័ត : MPTC, CAMINTEL
- + តម្លៃសេវាទូរសព្ទក្នុងស្រុក : ១ សេន-១០សេន ដុល្លារ/នាទី
- ប្រព័ន្ធទូរសព្ទចល័ត : SMART, CELLCARD, METFONE, SEATEL
- + តម្លៃសេវាទូរសព្ទក្នុងស្រុក : ៤ សេន-១១ សេន ដុល្លារ/នាទី
- + ស្រុកមានសេវាទូរសព្ទ
  - . SMART : ១៣ក្រុង/ស្រុក មានសេវាទាំងអស់
  - . CELLCARD : ១៣ក្រុង/ស្រុក មានសេវាទាំងអស់
  - . METFONE : ១៣ក្រុង/ស្រុក មានសេវាទាំងអស់
  - . SEATEL : ១៣ក្រុង/ស្រុក មានសេវាទាំងអស់
- + តម្លៃសេវាទូរសព្ទក្រៅប្រទេស : ៨ សេន - ១១ សេន ដុល្លារ/នាទី

៣. សុខាភិបាល៖

- មន្ទីរពេទ្យបង្អែកក្នុងខេត្ត : ១១
- + សមត្ថភាពព្យាបាល៖
  - + CPA1 : ៧
  - + CPA2 : ៣
  - + CPA3 : ១
- ចំនួនគ្រូ : ៧៥២
- មណ្ឌលសុខភាព : ១០៧
- ប៉ុស្តិ៍សុខភាព : ៣



- ផ្នែកឯកជន(គ្លីនិក ឱសថស្ថាន)៖
  - + គ្លីនិក
    - . ប្រភេទសេវា : មិនមានគ្រែសម្រាកព្យាបាល ១ ៥៤២ កន្លែង
    - . ប្រភេទសេវា : មានគ្រែសម្រាកព្យាបាល ៩២ កន្លែង
  - + ឱសថស្ថាន មាន ២២២ កន្លែង៖
    - . ឱសថស្ថាន : ១៧០ កន្លែង
    - . ឱសថស្ថានរងក : ២១ កន្លែង
    - . ឱសថស្ថានរងខ : ៣១ កន្លែង

**ខ.វិស័យទេសចរណ៍**

១. មណីយដ្ឋានវប្បធម៌ និងប្រវត្តិសាស្ត្រ៖ មណីយដ្ឋានភ្នំព្រះរាជទ្រព្យ មណីយដ្ឋានភ្នំប្រសិទ្ធ មណីយដ្ឋានវត្តកៀនស្វាយក្រៅ មណីយដ្ឋានស្ពានភ្នំ
២. មណីយដ្ឋានធម្មជាតិកែច្នៃ៖ មណីយដ្ឋានវឌ្ឍនៈហ្វូលីស៊ីត មជ្ឈមណ្ឌលកម្សាន្តព្រីនម៉ាណែរ មណីយដ្ឋានចម្ការស្នេហ៍ មណីយដ្ឋានចម្ការធ្នង់ មណីយដ្ឋានស្វាយលែន មណីយដ្ឋានភូមិផ្កាត្រកូន
៣. សណ្ឋាគារ៖ សណ្ឋាគារសិទ្ធិប៊ូទិក សណ្ឋាគារខេត្តកំពង់ស្ពឺ សណ្ឋាគារហុងរ៉ុយ សណ្ឋាគារអេច២អូ
៤. ផ្ទះសំណាក់៖ ចំនួនផ្ទះសំណាក់ ៧៥ ចំនួនបន្ទប់ ១.១៨៨ បន្ទប់
៥. ភោជនីដ្ឋានបៀហ្គាឌិន៖ បៀហ្គាឌិនសន្យា បៀហ្គាឌិនអាយតាប់ បៀហ្គាឌិនលីតតាប់
៦. ភោជនីដ្ឋាន ឬអាហារដ្ឋាន៖ ៦២ កន្លែង កៅអី ៣.៣៣៨ បន្ទាប់

**គ.វិស័យសក្តានុពល និងអាទិភាពសម្រាប់ការអភិវឌ្ឍនាពេលអនាគត**

ខេត្តកណ្តាល វិស័យមានសក្តានុពល និងអាទិភាពសម្រាប់ការអភិវឌ្ឍនាពេលអនាគតរួមមាន៖

១. គម្រោងអភិវឌ្ឍន៍មធ្យមតំបន់ព្រំដែនកម្ពុជា-វៀតណាម
  - ច្រកទ្វារព្រំដែនអន្តរជាតិមានពីរវាងខេត្តកណ្តាល និងខេត្តអានយ៉ាងគឺ៖ ក្នុងសំណុំ-វិញសៀង តាមផ្លូវជាតិលេខ១៤ និងជ្រៃធំ-ខាន់ប៊ីញ តាមផ្លូវជាតិលេខ២១
  - ច្រកតំបន់ពីររួមមាន៖ ព្រែកជ្រៃ-ព្រែកទន្លា និងព្រែកស្បូវ
២. ប្រព័ន្ធផ្លូវគមនាគមន៍សម្រាប់តភ្ជាប់ទីក្រុងទៅជនបទ និងជាសក្តានុពលសម្រួលដល់ការធ្វើពាណិជ្ជកម្មទេសចរណ៍ និងការដឹកជញ្ជូនរួមមាន ផ្លូវជាតិ ផ្លូវខេត្ត ផ្លូវដែក ផ្លូវទឹក កំពង់ផែស្វយ័តភ្នំពេញ និងព្រលានយន្តហោះក្នុងនោះ៖
  - ផ្លូវជាតិ សរុប ៣៩៤,៧៧២ គ.មគឺ៖ ផ្លូវជាតិលេខ១, ផ្លូវជាតិលេខ២, ផ្លូវជាតិលេខ៣, ផ្លូវជាតិលេខ៤, ផ្លូវជាតិលេខ៥, ផ្លូវជាតិលេខ៦, ផ្លូវជាតិលេខ៧, ផ្លូវជាតិលេខ៨, ផ្លូវជាតិលេខ១៤, ផ្លូវជាតិលេខ២០, ផ្លូវជាតិលេខ២១, ផ្លូវជាតិលេខ២២, ផ្លូវជាតិលេខ២៣, ផ្លូវជាតិលេខ២៤, ផ្លូវជាតិលេខ២៦, ផ្លូវជាតិលេខ២៧, ផ្លូវជាតិលេខ២៨, ផ្លូវជាតិលេខ២៩, ផ្លូវជាតិលេខ៣០, ផ្លូវជាតិលេខ៣១, ផ្លូវជាតិលេខ៣២, ផ្លូវជាតិលេខ៣៣, ផ្លូវជាតិលេខ៣៤, ផ្លូវជាតិលេខ៣៥, ផ្លូវជាតិលេខ៣៦, ផ្លូវជាតិលេខ៣៧, ផ្លូវជាតិលេខ៣៨, ផ្លូវជាតិលេខ៣៩, ផ្លូវជាតិលេខ៤០, ផ្លូវជាតិលេខ៤១, ផ្លូវជាតិលេខ៤២, ផ្លូវជាតិលេខ៤៣, ផ្លូវជាតិលេខ៤៤, ផ្លូវជាតិលេខ៤៥, ផ្លូវជាតិលេខ៤៦, ផ្លូវជាតិលេខ៤៧, ផ្លូវជាតិលេខ៤៨, ផ្លូវជាតិលេខ៤៩, ផ្លូវជាតិលេខ៥០, ផ្លូវជាតិលេខ៥១, ផ្លូវជាតិលេខ៥២, ផ្លូវជាតិលេខ៥៣, ផ្លូវជាតិលេខ៥៤, ផ្លូវជាតិលេខ៥៥, ផ្លូវជាតិលេខ៥៦, ផ្លូវជាតិលេខ៥៧, ផ្លូវជាតិលេខ៥៨, ផ្លូវជាតិលេខ៥៩, ផ្លូវជាតិលេខ៦០, ផ្លូវជាតិលេខ៦១, ផ្លូវជាតិលេខ៦២, ផ្លូវជាតិលេខ៦៣, ផ្លូវជាតិលេខ៦៤, ផ្លូវជាតិលេខ៦៥, ផ្លូវជាតិលេខ៦៦, ផ្លូវជាតិលេខ៦៧, ផ្លូវជាតិលេខ៦៨, ផ្លូវជាតិលេខ៦៩, ផ្លូវជាតិលេខ៧០, ផ្លូវជាតិលេខ៧១, ផ្លូវជាតិលេខ៧២, ផ្លូវជាតិលេខ៧៣, ផ្លូវជាតិលេខ៧៤, ផ្លូវជាតិលេខ៧៥, ផ្លូវជាតិលេខ៧៦, ផ្លូវជាតិលេខ៧៧, ផ្លូវជាតិលេខ៧៨, ផ្លូវជាតិលេខ៧៩, ផ្លូវជាតិលេខ៨០, ផ្លូវជាតិលេខ៨១, ផ្លូវជាតិលេខ៨២, ផ្លូវជាតិលេខ៨៣, ផ្លូវជាតិលេខ៨៤, ផ្លូវជាតិលេខ៨៥, ផ្លូវជាតិលេខ៨៦, ផ្លូវជាតិលេខ៨៧, ផ្លូវជាតិលេខ៨៨, ផ្លូវជាតិលេខ៨៩, ផ្លូវជាតិលេខ៩០, ផ្លូវជាតិលេខ៩១, ផ្លូវជាតិលេខ៩២, ផ្លូវជាតិលេខ៩៣, ផ្លូវជាតិលេខ៩៤, ផ្លូវជាតិលេខ៩៥, ផ្លូវជាតិលេខ៩៦, ផ្លូវជាតិលេខ៩៧, ផ្លូវជាតិលេខ៩៨, ផ្លូវជាតិលេខ៩៩, ផ្លូវជាតិលេខ១០០
  - មានស្ថានធំៗ ក្នុងភូមិសាស្ត្រខេត្តកណ្តាល តភ្ជាប់ពីផ្លូវជាតិ ដូចជា៖ ស្ថានព្រែកតាមាក់ប្រវែង ស្ថិតក្នុងស្រុកខ្សាច់កណ្តាល ស្ថានព្រែកក្តាម ក្នុងស្រុកពញាឮ ស្ថានមិត្តភាពកម្ពុជា-ចិន តាខ្មៅ (ស្ថានព្រែកសំរោង) ស្ថិតក្នុងក្រុងតាខ្មៅ ស្ថានភ្នំបាសា(ស្ថានអ្នកល្បឿន)ស្ថិតក្នុងស្រុកលើកដែក ស្ថាន





មិត្តភាពកម្ពុជា-ចិន កោះធំ ស្ថិតក្នុងស្រុកកោះធំ និងស្ថានីយ៍ជ្រៃធំ-ឡុងប៊ិញ ស្ថិតក្នុងស្រុកកោះធំ ឆ្លង  
ទៅប្រទេសវៀតណាម

- ផ្លូវខេត្តជាប្រព័ន្ធផ្លូវដែលតភ្ជាប់ទៅផ្លូវជាតិ និងផ្លូវជនបទរួមមាន ប្រវែងសរុប ៤៥២,៩៣៧ គ.មក្នុង  
នោះ៖ផ្លូវបេតុង ប្រវែង ៥៦,៧២៤ គ.ម,ផ្លូវក្រាលកៅស៊ូគ្រប់ប្រភេទ ប្រវែង ២៦៤,៣៣២ គ.ម ផ្លូវក្រាល  
ដីលាយថ្ម ប្រវែង ៨៣,២៦១ គ.ម
- ផ្លូវទឹក ៖ទន្លេមេគង្គលើ,ទន្លេមេគង្គក្រោម,ទន្លេសាប,ទន្លេបាសាក់
- ផ្លូវដែកដែលឆ្លងកាត់ខេត្តកណ្តាលមានប្រវែងសរុប ១៨,៣១០ គ.ម ក្នុងនោះ៖ ភ្នំពេញ-បាត់ដំបង និង  
ភ្នំពេញ-កំពត
- ពេលអនាគតក្នុងភូមិសាស្ត្រខេត្តកណ្តាល និងមានគម្រោងត្រូវបានសាងសង់បញ្ចប់រួមមាន ព្រលាន  
យន្តហោះអន្តរជាតិតេជោក្រុងតាខ្មៅ។ ផ្លូវល្បឿនលឿននឹងស្ថានភាពភ្នំពេញ-ក្រុងបាវិត ដែលចំណុច  
ចាប់ផ្តើមពីស្ថាននៅឃុំដីឥដ្ឋ ស្រុកកៀនស្វាយ និងចំណុចបញ្ចប់ក្រុងបាវិត ខេត្តស្វាយរៀង។ គម្រោង  
“ព្រែកជីក ហូរណនតេជោ” ចាប់ពីព្រែកតាកែវ នៃទន្លេមេគង្គ ឆ្លងកាត់តាមព្រែកតាឯក នៃទន្លេបាសាក់  
លយចូលតាមព្រែកតាហ៊ឹងនៃទន្លេបាសាក់ ស្រុកកោះធំ និងបន្តរហូតដល់សមុទ្រ ខេត្តកែប។

៣. វិស័យឧស្សាហកម្មក្នុងភូមិសាស្ត្រខេត្តកណ្តាល មានរោងចក្រ សហគ្រាសធុនតូចមធ្យម និងសិប្បកម្ម  
បានដើរតួនាទីយ៉ាងសំខាន់ក្នុងការ បង្កើតការងារ បង្កើនប្រាក់ចំណូលដល់ប្រជាពលរដ្ឋ និងកំណើន  
សេដ្ឋកិច្ចជាតិ ដែលក្នុងនោះរួមមាន រោងចក្រធុនធំសរុប ៣០៥ រោងចក្រ សហគ្រាសធុនតូចមធ្យម និង  
សិប្បកម្មមានចំនួន ១ ៥០០ មូលដ្ឋាន។ ក្រៅពីនោះ ក្នុងខេត្តមានតំបន់សេដ្ឋកិច្ចពិសេសចំនួន ៣រួមមាន  
៖ ១. Goldfame Pakshun ដែលស្ថិតនៅភូមិកំពង់ព្រីង សង្កាត់សិគ្ស ក្រុងតាខ្មៅ ២. Suvannaphum  
Investment ដែលស្ថិតនៅភូមិសំរោងកែវ ឃុំសំរោងធំ ស្រុកកៀនស្វាយ និង ៣. Soo Nguon ដែលស្ថិត  
នៅ ភូមិតាឡើង ឃុំត្រពាំងវែង ស្រុកកណ្តាលស្ទឹង និងបណ្តុំសហគ្រាសធុនតូច មធ្យម សិប្បកម្ម (SME  
Cluster zone) មានទីតាំងនៅ ភូមិកោះគរ សង្កាត់រកាខ្ពស់ ក្រុងតាខ្មៅ ដែលអាចទាក់ទាញអ្នកវិនិយោគ  
ក្នុងស្រុក និងក្រៅស្រុកមកប្រកបអាជីវកម្មបានយ៉ាងងាយស្រួល។

៤. វិស័យពាណិជ្ជកម្មបច្ចុប្បន្នខេត្តកណ្តាល មានក្រុមហ៊ុន និងសហគ្រាសក្នុងការផលិតទំនិញដែលមាន  
សក្តានុពល ចំនួន ៤២៣ ទីតាំងដូចជា ចម្លាក់ប្រាក់ស្ពាន់ ស្រុកពញាឮ តម្បាញក្រម៉ា ស្រុកមុខកំពូល  
ម្សៅជ្រៃ ស្ថិតនៅ ស្រុកកោះធំ សហគ្រាសកែច្នៃត្រី ស្ថិតនៅ ក្រុងតាខ្មៅ តម្បាញសូត្រ ស្ថិតនៅ ក្រុង  
អរិយក្សត្រ កន្ត្រកស្លឹកទ្រាំង និងវល្លិ៍ថ្មី ស្ថិតនៅ ស្រុកពញាឮ ទឹកមាត់ត្រចៀកកាំ ស្ថិតនៅ ក្រុងតាខ្មៅ  
សាច់ប៉ាត់តេ១៦៨ ស្ថិតនៅ ក្រុងតាខ្មៅ ហត្ថកម្មមេត្រីកែច្នៃកាត់ដេរដោយជនពិការ ស្ថិតនៅ ក្រុងតាខ្មៅ ។  
គម្រោងជំរុញទីផ្សារសម្រាប់កសិកម្មខ្នាតតូច (អេមស៍) អនុវត្តដោយមន្ទីរពាណិជ្ជកម្មខេត្ត បានចងក្រង ក្រុម  
ផលិតបន្លែ មានស្រែ និងស្រូវបានចំនួន ៨៩ក្រុមផលិត និងបានចងក្រងឈ្មួញប្រមូលទិញ (មាន បន្លែ  
និងស្រូវ) ។

៥. វិស័យធនធានរ៉ែជាសក្តានុពល សម្រាប់ផ្គត់ផ្គង់ដល់ការស្ថាបនា សំណង់ហេដ្ឋារចនាសម្ព័ន្ធ អគារ និង  
ផ្លូវគមនាគមន៍នាពេលអនាគត នៅក្នុងខេត្តកណ្តាលរួមមាន ថ្ម ក្រស ខ្សាច់ និងអាចម៍ដី។ បច្ចុប្បន្នរួម  
មាន ការធ្វើអាជីវកម្មធនធានរ៉ែ ដូចជា អាជីវកម្មថ្មសំណង់ អាជីវកម្មអាចម៍ដី ការបូមខ្សាច់ផ្គត់ផ្គង់ក្នុង  
ស្រុក និងការនាំខ្សាច់ចេញទៅក្រៅប្រទេស ដែលធ្វើឱ្យមានកំណើនស្វយសារចូលរដ្ឋ។

៦. វិស័យទូរគមនាគមន៍និងបច្ចេកវិទ្យាគមនាគមន៍និងព័ត៌មាន ពិតជាបានចូលរួមចំណែកយ៉ាងសំខាន់ ក្នុង  
ការអភិវឌ្ឍសង្គម កំណើនសេដ្ឋកិច្ច និងការកាត់បន្ថយភាពក្រីក្រ របស់ប្រជាពលរដ្ឋ។ បច្ចុប្បន្នវិស័យ នេះ  
គឺជាកាតាលីករក្នុងការជំរុញ ការអភិវឌ្ឍយ៉ាងឆាប់រហ័ស នៃអ៊ីនធឺណិតចល័ត និងបណ្តាញទូរគមនាគមន៍





ចល័ត ដែលជាមធ្យោបាយសម្រាប់ ការចែករំលែកចំណេះដឹង គ្រប់ផ្នែកទាំងអស់។ វិស័យនេះ បានក្លាយ ជាទិដ្ឋភាព មួយ នៃបណ្តាទិដ្ឋភាពទាំងឡាយក្នុងជីវិត របស់យើងគ្រប់គ្នារួមទាំងផ្នែកនយោបាយ សេដ្ឋ កិច្ច និងទំនាក់ទំនងសង្គម។ ដើម្បីឆ្លើយតបនូវចរន្តនៃ បដិវត្តន៍ឧស្សាហកម្មថ្មីនានាទី៤ ដែលកំពុងជះឥទ្ធិ ពលយ៉ាងខ្លាំងលើសេដ្ឋកិច្ច និងសង្គម តាមរយៈការប្រើប្រាស់ បច្ចេកវិទ្យា បញ្ញាសិប្បនិម្មិត។ មន្ទីរ ប្រៃសណីយ៍ និងទូរគមនាគមន៍ ខេត្តកណ្តាល បានសហការជាមួយក្រសួង ដើម្បីរៀបចំគម្រោងអូស បណ្តាញខ្សែកាបអុបទិក ឲ្យបានដល់គ្រប់ទីតាំងរដ្ឋបាលឃុំ/សង្កាត់ ក្រុង/ស្រុក ទូទាំងខេត្តកណ្តាល នៅក្នុង ឆ្នាំ២០២៤-២០២៥ ខាងមុខនេះ ដើម្បីទ្រទ្រង់ការផ្តល់សេវាសាធារណៈ ឲ្យកាន់តែមានគុណភាព ប្រសិទ្ធិ- ភាព ទំនុកចិត្ត និងភាពជឿជាក់ ក្នុងការកសាងពលរដ្ឋឌីជីថល រដ្ឋាភិបាលឌីជីថល និងធុរកិច្ចឌីជីថល។

៧. វិស័យកសិកម្មគឺជាវិស័យចម្បងបំផុតក្នុងចំណោមវិស័យនានាក្នុងខេត្ត ដើម្បីធានាដល់សន្តិសុខស្បៀង និង អាហារូបត្ថម្ភក្នុងការជំរុញកំណើនសេដ្ឋកិច្ចជាតិ ដោយពឹងផ្អែកលើសក្តានុពលនៃលក្ខណៈភូមិសាស្ត្រ ពិសេស មានទន្លេ៤ ហូរកាត់ ៖ ទន្លេមេគង្គលើប្រវែង៣៧,៥ គ.ម ទន្លេមេគង្គក្រោមប្រវែង៩៣,២ គ.ម ទន្លេសាបប្រវែង៣៧,២គ.ម ទន្លេបាសាក់ប្រវែង៩២,៥ គ.ម និងទន្លេតូច២ខ្សែតាមព្រំប្រទល់ ស្រុក ខ្សាច់កណ្តាល និងស្រុកល្វាឯម។ លើសពីនេះក៏មានស្ទឹងពីរខ្សែទៀត គឺស្ទឹងព្រែកត្នោត និង ស្ទឹងព្រែក អំបិល ព្រមទាំងមានព្រែក និងអូរចំនួន ៣៣៤ ខ្សែ ហូរកាត់ខ្វែងខ្វាច់ខ្វែង បង្កើតបានជាប្រព័ន្ធស្រោចស្រព ពី ធម្មជាតិដ៏សំខាន់ និងថែមទាំងហូរនាំមកនូវដីល្អាប់ ដ៏មានជីជាតិ ជារៀងរាល់ឆ្នាំ អំណោយផលដល់ ការងារបង្កបង្កើនផលគ្រប់មុខដំណាំពិសេសបន្លែស្រឡាញ់ភាព ហើយក៏ជាប្រភពធនធានផលជ័រដ៏សំខាន់ ដូចជាការប្រមូលផលនេសាទពីធម្មជាតិ ការងារវារីវប្បកម្ម និងការចិញ្ចឹមសត្វ។

៨. វិស័យទេសចរណ៍ជា វិស័យអាទិភាពមួយក្នុងការរួមចំណែក ផ្តល់ឱកាសការងារ ប្រាក់ចំណូលលើកម្ពស់ ជីវភាពរស់នៅប្រជាពលរដ្ឋ។ សក្តានុពលវិស័យនេះរួមមាន៖ រមណីយដ្ឋានវប្បធម៌ប្រវត្តិសាស្ត្រគឺ រមណីយ- ដ្ឋានភ្នំព្រះរាជទ្រព្យ រមណីយដ្ឋានភ្នំប្រសិទ្ធ រមណីយដ្ឋានវត្តកៀនស្វាយក្រៅ និងរមណីយដ្ឋានស្តង់ភ្នំ និង មានរមណីយដ្ឋានកែច្នៃដូចជា រមណីយដ្ឋានវឌ្ឍនៈហូលរីសត រមណីយដ្ឋានព្រីនម៉ាណ័រ រមណីយដ្ឋាន ចម្ការស្នេហ៍ រមណីយដ្ឋានចម្ការធ្នង់ រមណីយដ្ឋានស្តាយលែន រមណីយដ្ឋានភូមិផ្កាត្រកូន និងវត្តពុទ្ធ មណ្ឌលវិបស្សនាធុរៈ។ ក្រៅពីនេះ ក៏មានភូមិមួយផលិតមួយ សម្រាប់ការទាក់ទាញដល់ភ្ញៀវទេសចរណ៍ ក្នុងការផលិត កន្ត្រករល្អិត្នឹង ចង្រ្កង កណ្តឹង ម្ហូកដេរចេញពីស្លឹកត្នោត ចម្លាក់ប្រាក់ស្ពាន់ និងឈើ សូត្រខ្មែរ ចេញពីដង្កូវនាង តម្បាញហូលជាម្លូង និងតំបន់កសិ-ទេសចរណ៍មួយចំនួនទៀត។ ជាមួយគ្នានេះ ដងទន្លេ មេគង្គ ភ្ជាប់នឹងទន្លេសាប ទន្លេបាសាក់ក៏ចាំសក្តានុពលមួយ នៃអេកូទេសចរណ៍ និងវប្បធម៌ ដែលជាភាព ទាក់ទាញនៃការទស្សនាតាមផ្លូវទឹក យើងអាចរៀបចំនាពេលអនាគត ។

៩. វិស័យសេវាសុខាភិបាលមានសក្តានុពលលើការថែទាំព្យាបាល ផ្តល់សេវាមានគុណភាពប្រសិទ្ធិភាព និង សមធម៌ គោរពតាមគោលការណ៍ផែនការយុទ្ធសាស្ត្រ របស់ក្រសួងសុខាភិបាល និងក្រោមការដឹកនាំ របស់រដ្ឋបាលខេត្តកណ្តាល បានអភិវឌ្ឍលើហេដ្ឋារចនាសម្ព័ន្ធបម្រើឱ្យវិស័យនេះរួមមាន ការសាងសង់ និងជួសជុលអគារមន្ទីរពេទ្យបង្អែក មណ្ឌលសុខភាព ប៉ុស្តិ៍សុខភាព ដើម្បី លើកស្ទួយសុខមាលភាព ជូន ប្រជាពលរដ្ឋគ្រប់រូប ប្រកបដោយគុណភាព សុវត្ថិភាព សក្តិសិទ្ធិភាព និងសមធម៌។ ជាពិសេស ការផ្តល់ សេវាសុខភាពតាមរយៈអន្តរាគមន៍ នៃកម្មវិធីសុខភាពបន្តពូជ សុខភាពមាតា ទារក កុមារ និងអាហារូបត្ថម្ភ លើស្ត្រី កុមារ ជំងឺឆ្លង និងជំងឺមិនឆ្លង បានកាត់បន្ថយអត្រាឈឺ និងស្លាប់។



**ឆ. វិស័យសេដ្ឋកិច្ច និងទីផ្សារ**

១. ផ្សាររដ្ឋ	:	១៥ កន្លែង
២. ផ្សារឯកជន	:	៦០ កន្លែង
៣. ផ្សារទំនើបធំៗ	:	០៥ កន្លែង
៤. ផ្សារទំនើបតូចៗ	:	១៨ កន្លែង
៥. ផ្សារផ្សេងៗ (ផ្សារក្រមួន...)	:	៥១ កន្លែង
៦. ផ្សារចុងសប្តាហ៍	:	១ កន្លែង

**ជ. វិស័យសាសនា**

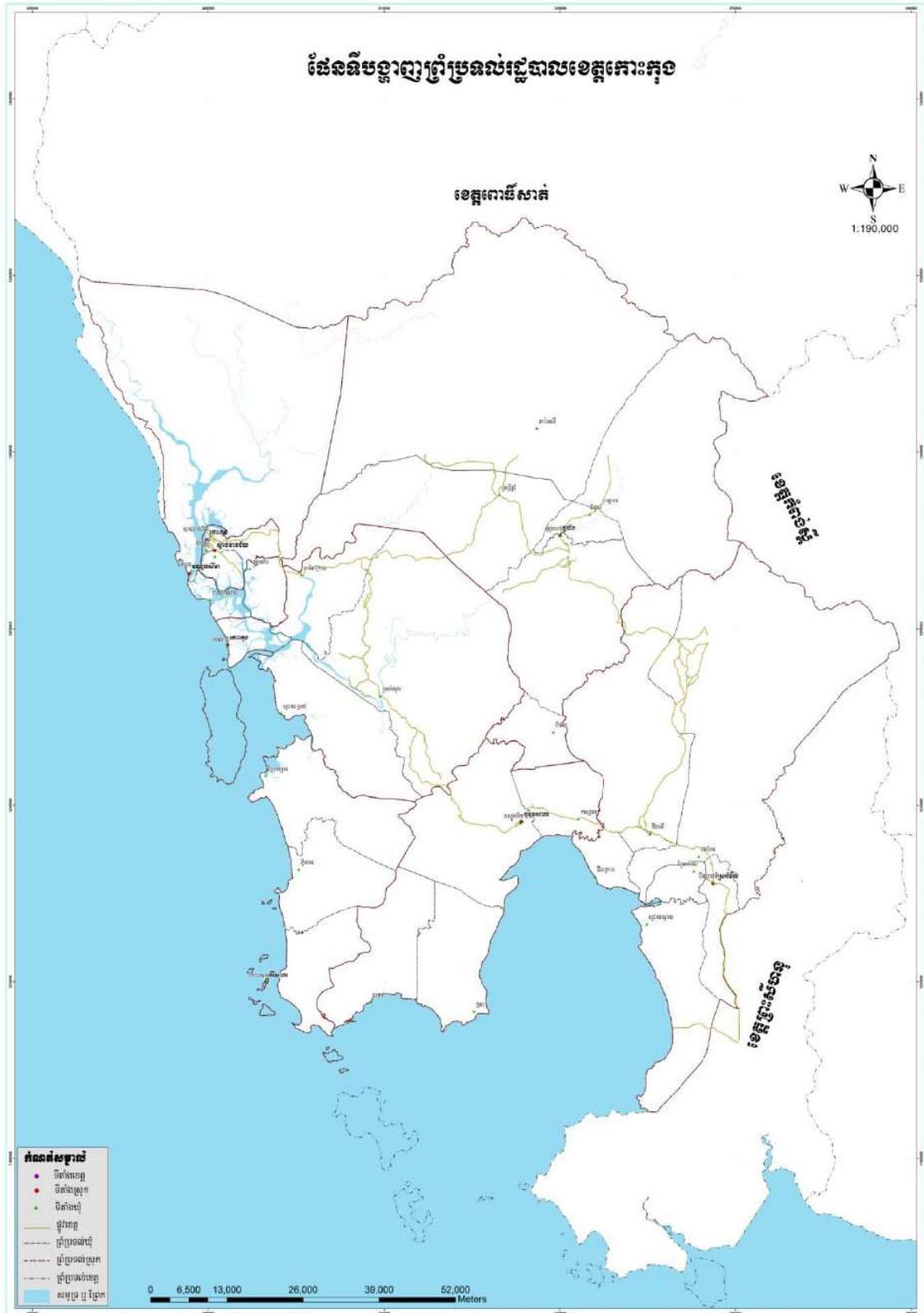
១. វត្តអារាមព្រះពុទ្ធសាសនា៖		
- ចំនួនវត្ត	:	៣៧១ វត្ត
- ចំនួនព្រះសង្ឃ	:	៦ ៣៦៧ អង្គ
២. វិហារគ្រិស្តសាសនា		
- ចំនួនវិហារ	:	១១៥ វិហារ
- ចំនួនស្នាក់ការ	:	៦២ កន្លែង
- ចំនួនអ្នកគ្រប់គ្រង	:	១៧៧ នាក់
៣. ឥស្លាមសាសនា		
- ចំនួនវិហារ	:	១៨ វិហារ
- ចំនួនស៊ូរ៉ាវ	:	៧ កន្លែង
- ចំនួនអ្នកគ្រប់គ្រង	:	២៥ នាក់
៤. សាសនាមហាយាន		
- ចំនួនវិហារ	:	១៦ វិហារ
- ចំនួនស្នាក់ការ	:	៥ កន្លែង
- ចំនួនអ្នកគ្រប់គ្រង	:	២១ នាក់ ។





# ៩. ខេត្តកោះកុង

## ផែនទី





# ផែនទីទេសចរណ៍









# ប្រជាសាស្ត្រ និងសក្តានុពល ខេត្តកោះកុង



## និមិត្តសញ្ញាខេត្តកោះកុង

### ក. ព័ត៌មានទូទៅ

ការដឹកនាំ និងការគ្រប់គ្រងរដ្ឋបាលខេត្តកោះកុងមានតួអង្គសំខាន់ៗ២គឺក្រុមប្រឹក្សា និងគណៈអភិបាលខេត្ត។ តួអង្គទាំងពីរនេះចាំបាច់ត្រូវបំពេញតួនាទីភារកិច្ចស្របតាមច្បាប់ និងលិខិតបទដ្ឋានគតិយុត្តជាធរមាន។ បច្ចុប្បន្នរដ្ឋបាលខេត្តកោះកុងមានប្រធានក្រុមប្រឹក្សាចំនួន០១រូប និងសមាជិកក្រុមប្រឹក្សាចំនួន១៨រូប។ អភិបាលនៃគណៈអភិបាលខេត្តចំនួន ០១រូប និងអភិបាលរងខេត្តចំនួន ១០រូប នាយករដ្ឋបាលចំនួន ០១រូប និងនាយករងរដ្ឋបាលចំនួន ០៤រូប (បញ្ជីឈ្មោះក្រុមប្រឹក្សា គណៈអភិបាល និងនាយករដ្ឋបាល មានក្នុងឧបសម្ព័ន្ធ)។

- ១. ទីរួមខេត្តកោះកុង : ក្រុងខេមរភូមិន្ទ
- ២. ផ្ទៃក្រឡាខេត្ត : ១០.០៤៥,៥៨ គ.ម<sup>២</sup>
- ៣. សណ្ឋានដី : តំបន់ខ្ពង់រាបជួរភ្នំក្រវាញ តំបន់ឆ្នេរ និងតំបន់ប្រជុំកោះ
- ៤. អាកាសធាតុ : អតិបរិមាណ៦,៥ °C អប្បបរិមាណ១៩ °C
- ៥. ចំនួនប្រជាជនសរុប : ១៤៣.៤៩២ នាក់
- ជំរឿនប្រជាជន(ឆ្នាំ១៩៩៨) : ១១៦.០៦១ នាក់
- ជំរឿនប្រជាជន(ឆ្នាំ២០០៨) : ១១៧.៤៨១ នាក់
- ចំនួនគ្រួសារ(ឆ្នាំ២០១៧) : ២៨.៦៣៨ គ្រួសារ
- ប្រជាជនសរុបក្នុងឆ្នាំ២០១៧ : ១៣០.៨៦៨ នាក់
- ស្រី : ៦៥.១៥០នាក់
- ប្រុស : ៦៥.៧១៨ នាក់
- ចំនួនគ្រួសារ(ឆ្នាំ២០១៨) : ២៩.១៩៩ គ្រួសារ
- ប្រជាជនសរុបក្នុងឆ្នាំ២០១៨ : ១៣៣.៣៨៦ នាក់
- ស្រី : ៦៦.៤៧១នាក់
- ប្រុស : ៦៦.៩១៥ នាក់
- ចំនួនគ្រួសារ(ឆ្នាំ២០១៩) : ២៩.៨៩៤ គ្រួសារ
- ប្រជាជនសរុបឆ្នាំ២០១៩ : ១៣៦ ៦៧៥.នាក់
- ស្រី : ៦៧.៨៤៦ នាក់
- ប្រុស : ៦៨.៨២៩ នាក់
- %ក្រុមអាយុ ០-១៧ ឆ្នាំ : ៣៧,១៨%
- %ក្រុមអាយុ ១៨-៦០ ឆ្នាំ : ៥៦,២៩%



	-%ក្រុមអាយុ ៦១ឆ្នាំឡើង	: ៦,៥២%
	-ទំហំគ្រួសារ	: ៤,៤
៦.	ដង់ស៊ីតេប្រជាជន/គម <sup>២</sup>	: ១៤ នាក់/គ.ម <sup>២</sup>
៧.	ចំនួនក្រុង	: ០១ (ក្រុងខេមរភូមិន្ទ)
៨.	ចំនួនស្រុក	: ០៦
	<b>សរុបចំនួនក្រុង ស្រុក</b>	: ០៧
៩.	ចំនួនឃុំ	: ២៦
១០.	ចំនួនសង្កាត់	: ០៣
	<b>សរុបចំនួនឃុំ សង្កាត់</b>	: ២៩
១១.	ចំនួនភូមិ	: ១១៩ ភូមិឧបសម្ព័ន្ធ ០១
១២.	ព្រំប្រទល់	: ខាងកើតជាប់ខេត្តព្រះសីហនុ និងខេត្តកំពង់ស្ពឺ ខាងលិចនិងខាងត្បូងជាប់ឈូងនឹងសមុទ្រព្រះរាជាណាចក្រកម្ពុជា (មួយផ្នែកនៃខេត្តត្រាត) ខាងជើងជាប់នឹងខេត្តពោធិ៍សាត់
១៣.	ច្រកអន្តរជាតិ	: ចាំយាម
១៤.	ច្រកទ្វេភាគី	:
១៥.	ច្រកតំបន់	:
១៦.	ច្រកសមុទ្រ	: ប៉ាក់ខ្លុង, ថ្មស, និងកោះស្តេច
១៧.	បរិមាណទឹកភ្លៀង(គិតជាមធ្យម)	: ៣.០០០-៤.០០០ ម.ម/ឆ្នាំ

**ខ. វិស័យកសិកម្ម**

១.	ដំណាំស្រូវ	: ១២.៨៨៥ ហិ.ត
	ទិន្នផល	: ២,៦៨៤ ទៅ ២,៧៥២ ត/ហិ.ត
២.	ដំណាំឧស្សហកម្ម	: ២៩៤ ហិ.ត
៣.	ចម្ការផ្លែឈើ	: ៣៩២ ហិ.ត
៤.	ដំណាំរួមផ្សំ	: ៣០២ ហិ.ត
៥.	ផលផល	
	ផលនេសាទទឹកសមុទ្រ	: ៤៨.៨៥០ ត (ឆ្នាំ២០២២)
	វារីវប្បកម្មទឹកសមុទ្រ	: ៨.៣៨០ ត (ឆ្នាំ២០២២)
	ផលនេសាទនាំចេញ(ក្រៅខេត្ត)	: ៤៥.៨៩៤ ត (ឆ្នាំ២០២២)
៦.	បសុសត្វ	
	សរុបគោ ក្របី	: ២១.៤៨០ក្បាល (ឆ្នាំ២០២២)
	ការចិញ្ចឹមសត្វជាលក្ខណៈកសិដ្ឋាន	
	-សរុបជ្រូក	: ៣.២២៣ក្បាល (ឆ្នាំ២០២២)
	-សរុបសត្វស្លាប	: ២២៦.៧៧៦ក្បាល (ឆ្នាំ២០២២ ជាលក្ខណៈគ្រួសារ)
	-ពពែ	: ៥៥១ក្បាល (ឆ្នាំ២០២២)

**គ. វិស័យហេដ្ឋារចនាសម្ព័ន្ធ**

១.	សាធារណការ	
	ផ្លូវជាតិពីភ្នំពេញទៅទីរួមខេត្ត	: ២៩០ គម

*Handwritten signature*





កំណត់ផ្លូវជាតិក្នុងខេត្ត	
-ផ្លូវជាតិលេខ ៤	: (គ្មាន)
-ផ្លូវជាតិលេខ ៤៨	: ១៥៩,៤៦ គ.ម
២. ថាមពល និងទឹកស្អាត	
.ថាមពលអគ្គិសនី	: ចរន្តអគ្គិសនីតភ្ជាប់ពីប្រទេសថៃ
-អានុភាពទិញ	: ១០ MW
-អានុភាពដំណើរការ	: ១០ MW
-តម្លៃ	: ៦.៥ បាត/Kwh
.ទឹកស្អាត	
-សមត្ថភាពផលិត	: ៩៤៧ m <sup>3</sup> /១ម៉ោង, ២២.៧២៨ m <sup>3</sup> /១ថ្ងៃ
-បរិមាណផលិតបាន	: ៣២៦ m <sup>3</sup> /១ម៉ោង, ៧.៩០០ m <sup>3</sup> /១ថ្ងៃ
-តម្លៃ	: ១.៨០០រៀល/១ m <sup>3</sup> ក្នុងក្រុងខេមរភូមិន្ទ, ២.០០០រៀល/១ m <sup>3</sup> ក្នុងស្រុកស្រែអំបិល ២.៩០០ រៀល/១ m <sup>3</sup> ក្នុងស្រុកបូទុមសាគរ ៧.០០០ រៀល/១ m <sup>3</sup> ក្នុងស្រុកតិរិសាគរ
.វារីអគ្គិសនី “សក្តានុពល”	
-គិរីម្យទី៣	: ដំណើរការអាជីវកម្ម
ចម្ងាយពីទីភ្នំពេញ	: ១៧០ គ.ម
កម្លាំង	: ១៨ MW
-ស្ទឹងឫស្សីជ្រុំកណ្តាល	: សិក្សាសមិទ្ធិលទ្ធភាព
ចម្ងាយពីទីរួមខេត្ត	: ៥០ គម
កម្លាំង	: ៧០ MW
-ស្ទឹងឫស្សីជ្រុំក្រោម	: ដំណើរការអាជីវកម្ម
ចម្ងាយពីទីរួមខេត្ត	: ប្រហែល៣៥ គ.ម
កម្លាំង	: ៣៣៨ MW
-ស្ទឹងតាតែ	: ដំណើរការអាជីវកម្ម
ចម្ងាយពីទីរួមខេត្ត	: ប្រហែល៥០ គម
កម្លាំង	: ២៤៦ MW
-ស្ទឹងតាតែលើ	: ដំណើរការអាជីវកម្ម
ចម្ងាយពីទីរួមខេត្ត	:
កម្លាំង	: ១៥០ MW
-ស្ទឹងមេទឹក	: សិក្សាសមិទ្ធិលទ្ធភាព
ចម្ងាយពីទីរួមខេត្ត	: ៤០ គ.ម
កម្លាំង	: ៥៧ MW
-ស្ទឹងមេទឹកទី២	: សិក្សាសមិទ្ធិលទ្ធភាព
ចម្ងាយពីទីរួមខេត្ត	: ៦០ គម
កម្លាំង	: ៥៣ MW
-ស្ទឹងមេទឹកទី៣	: សិក្សាសមិទ្ធិលទ្ធភាព





ចម្ងាយពីទីរួមខេត្ត	: ៧៥ គម
កម្លាំង	: ៤០ MW
- ស្ទឹងវាលថ្មកំបុត	: សិក្សាសមិទ្ធិលទ្ធភាព
ចម្ងាយពីទីរួមខេត្ត	: ១១០ គ.ម
កម្លាំង	: ១០០ MW
- ស្ទឹងតូចលើ	: សិក្សាសមិទ្ធិលទ្ធភាព
ចម្ងាយពីទីរួមខេត្ត	: ៥០ គម
កម្លាំង	: ៧០ MW
- ស្ទឹងតូចក្រោម	: សិក្សាសមិទ្ធិលទ្ធភាព
ចម្ងាយពីទីរួមខេត្ត	: ៣២ គម
កម្លាំង	: ២៤ MW
- ស្ទឹងសាលាម.ន.ធន	: សិក្សាសមិទ្ធិលទ្ធភាព
ចម្ងាយពីទីរួមខេត្ត	: គម
កម្លាំង	: ៧០ MW

២. ការដឹកជញ្ជូន

សាឡាង	: (គ្មាន)
កំពង់ផែ	
កំពង់ផែស្រែអំបិល	: (បច្ចុប្បន្នឯកជន)ផែច្រកទ្វេភាគី
ជម្រៅទឹក	: ២-៤ ម
សមត្ថភាពឃ្នាំងស្តុកទំនិញ	: ២.០០០ម <sup>២</sup>
កំពង់ផែដងទង់	: (បច្ចុប្បន្នមានអ្នកវិនិយោគ)
ក្រឡាផ្ទៃកំពង់ផែ	: ១១៣៨,៥០ ម <sup>២</sup>
អគាររដ្ឋបាល(ក្រឡាផ្ទៃ)	: ៣១៩ ម <sup>២</sup>
អគារអ្នកដំណើរនិងរងចាំ	: ៣៧៤,១០ ម <sup>២</sup>
ជម្រៅទឹក	: ៥-៩ ម

៣. អាកាសចរណ៍

ព្រលានយន្តហោះថ្នាក់ជាតិ	
ខ្នាត	: ៣ C
ប្រភេទយន្តហោះចុះចត	: ATR72, AN24, Y12, Y7
សមត្ថភាពទទួលអ្នកដំណើរ	: ១២០,០០០ នាក់/ឆ្នាំ
ព្រលានយន្តហោះតារាសាគរ	
ខ្នាត	: ៤ E
ប្រភេទយន្តហោះចុះចត	: Boeing 777, Airbus A340
សមត្ថភាពទទួលអ្នកដំណើរ	: នាក់/ឆ្នាំ

៤. ធារាសាស្ត្រ

ប្រព័ន្ធធារាសាស្ត្រ	: ១២ កន្លែង ,ប្រវែង ៦២.៣៥៨ម៉ែត្រ
លទ្ធផលស្រោចស្រព(ការពារទឹកប្រៃ)	: ៦.៨១ ហិ.ត



**ឃ. វិស័យសេវាកម្ម**

**១. អប់រំ**

- ចំនួនមហាវិទ្យាល័យឯកជន : ០២ (សាខាសាកលវិទ្យាល័យគ្រប់គ្រង និងសេដ្ឋកិច្ច និងវិទ្យាស្ថានពហុបច្ចេកទេសខេត្តកោះកុង)
- ចំនួនសាលាមធ្យម : ៣១ សាលា ក្នុងនោះ
- អនុវិទ្យាល័យ : ១៩ សិស្សសរុប ២.០៧៥ នាក់ ស្រី ១.០៦២ នាក់
- វិទ្យាល័យ : ១២ សិស្សសរុប ៦.៨៣៥នាក់ ស្រី ៣.៤៩០នាក់
- សិស្សសរុបរួម : ៨.៩១០ នាក់ ស្រី ៤.៥៥២នាក់
- ចំនួនសាលាបឋម និងមតេយ្យ : ៣១ សាលា ក្នុងនោះ
- សាលាមតេយ្យសិក្សា : ៧៤ សិស្សសរុប ២.៨៤១នាក់ ស្រី ១.៤២៤នាក់
- មតេយ្យសហគមន៍ : ១០ សិស្សសរុប ១៨៤ នាក់ ស្រី ៩២ នាក់
- សាលាបឋម : ១២១ សិស្សសរុប ១៧.៣៥៣នាក់ ស្រី៨.២៨៩នាក់
- សិស្សសរុបរួម : ២០.៣៧៨ នាក់ ស្រី ៩.៨០៥នាក់

**២. ទូរគមនាគមន៍**

- បណ្តាញបញ្ជូនស៊ីញ៉ាល់ : Microwave
- ប្រព័ន្ធទូរសព្ទអចល័ត : CAMITael, T.C (ក្រុងខេមរភូមិន្ទ)
- តម្លៃសេវាទូរសព្ទក្នុងស្រុក :
- ប្រព័ន្ធទូរសព្ទចល័ត : Cellcard, Metfone, Smart និង Seatel
- តម្លៃសេវាទូរសព្ទក្នុងស្រុក :
- ស្រុកមានសេវាទូរសព្ទ : ក្រុងខេមរភូមិន្ទ ស្រុកកោះកុង ស្រែអំបិល មណ្ឌលសីមា បូទុមសាគរ គិរីសាគរ ថ្មបាំង
- Cellcard Smart Metfone : ក្រុងខេមរភូមិន្ទ
- Seatel : ក្រុងខេមរភូមិន្ទ

**៣. សុខាភិបាល**

- មន្ទីរពេទ្យបង្អែកតាមខេត្ត : ០២
- ចំនួនគ្រូ : ១០៨
- សមត្ថភាពព្យាបាល
- CPA1 : ១ (ទីតាំងមន្ទីរពេទ្យបង្អែកស្រែអំបិល០១កន្លែង)
- CPA 2 : ១ (ទីតាំងមន្ទីរពេទ្យបង្អែកខេត្ត០១កន្លែង)
- CPA 3 : (គ្មាន)

**ង. វិស័យទេសចរណ៍**

- ១. រមណីយដ្ឋានធម្មជាតិ : ទឹកធ្លាក់ក្បាលនាយកោះប៉ោ ទឹកធ្លាក់តាតែលើ តាតែ ក្រោម ក្បាលនាយអី៩១ មើលផ្កាថ្មនៅកោះកុងក្រៅ កោះស្តេច
- ២. តំបន់ឆ្នេរ : ឆ្នេរចាំយាម ឆ្នេរកោះមូល ឆ្នេរយាយសែន ឆ្នេរពយ ជប៉ុន ឆ្នេរកោះកុងក្រៅ ឆ្នេរពាមកាយ ឆ្នេរព្រែកកោះ ប៉ោ ឆ្នេរបាក់ខ្លុង ឆ្នេរបឹងកាតាង
- ៣. សណ្ឋាគារ



- ចំនួនសណ្ឋាគារ : ២២ សណ្ឋាគារ (ចំនួនបន្ទប់ ៣៦៦បន្ទប់)
- ៤. ផ្ទះសំណាក់  
ចំនួនផ្ទះសំណាក់ : ១១១ ផ្ទះសំណាក់(ចំនួនបន្ទប់ ១២០៥ បន្ទប់)

**ប. ធនធានមនុស្សជាតិ**

- ១. ធនធានរ៉ែ  
ខ្សាច់សរ : ភូមិនេសាទ ឃុំជ្រោយស្វាយ ស្រុកស្រែអំបិល និង ឃុំព្រែកខ្សាច់ ស្រុកគិរីសាគរ
- ខ្សាច់សំណង់ : ខ្សាច់សព្រែកស្រែអំបិល-ព្រែកអណ្តូងទឹក-ព្រែកត្រពាំងរូង-ព្រែកតាតែ- ព្រែកកោះប៉ោ-ព្រែកតា អុក -ព្រែកកន្ទួត-យាយសែន-ព្រែកខ្សាច់-អាវបៀខ្សាច់ និងទឹកសាបស្រុកថ្មបាំង
- ២. ឧទ្យានជាតិ  
បូមុមសាគរ : ១៤៣.៨៩៥ហា.ត (ស្ថិតក្នុងភូមិសាស្ត្រខេត្តកោះកុង)
- ជួរភ្នំក្រវាញ : ៩២៦.១២៣ហា.ត (ស្ថិតក្នុងភូមិសាស្ត្រខេត្តកោះកុង ខេត្តពោធិ៍សាត់ ខេត្តកំពង់ស្ពឺ ខេត្តព្រះសីហនុ និង ខេត្តបាត់ដំបង)
- សមុទ្រកោះរ៉ុង : ៥២.៤៤៨ហា.ត (ស្ថិតក្នុងភូមិសាស្ត្រខេត្តព្រះសីហនុ និងខេត្តកោះកុង)
- ៣. ដែនជម្រកសត្វព្រៃ  
.ភ្នំសំកុស : ៣៦២.៣៨៤ហា.ត (ស្ថិតក្នុងភូមិសាស្ត្រខេត្តកោះកុង)
- .ពាមក្រសោប : ១៦.៩៨២ហា.ត (ស្ថិតក្នុងភូមិសាស្ត្រខេត្តកោះកុង)
- .តាតែ : ១៤៤.៥៣៩ហា.ត (ស្ថិតក្នុងភូមិសាស្ត្រខេត្តកោះកុង)
- ៤. តំបន់ប្រើប្រាស់ច្រើនយ៉ាង  
ដងពែង : ៣៨.៦២៨ហា.ត (ស្ថិតក្នុងភូមិសាស្ត្រខេត្តកោះកុង)
- ៥. តំបន់រ៉ាមសារ  
កោះកាពិ : ១៤.០២៩ហា.ត (ស្ថិតក្នុងភូមិសាស្ត្រខេត្តកោះកុង)

**ក. វិស័យសេដ្ឋកិច្ច និងអាទិភាពសម្រាប់ការអភិវឌ្ឍន៍ពេលវេលាអនាគត**

- ១. គម្រោងតំបន់ឧស្សាហកម្មកោះកុង : ០១ កន្លែង

**ខ. វិស័យសេដ្ឋកិច្ច និងទីផ្សារ**

- ១. ផ្សាររដ្ឋ : ៦ កន្លែង
- ២. ផ្សារឯកជន : ២ កន្លែង
- ៣. ផ្សារទំនើបធំៗ : គ្មាន
- ៤. ផ្សារទំនើបតូចៗ : គ្មាន
- ៥. ផ្សារផ្សេងៗ (ផ្សារក្រមួន) : គ្មាន

**គ. វិស័យសាសនា**

- ១. វត្តអារាមព្រះពុទ្ធសាសនា  
ចំនួនវត្ត : ៥៤ វត្ត  
ចំនួនព្រះសង្ឃ : ៩៩៣ អង្គ
- ២. វិហារគ្រិស្តសាសនា



ចំនួនវិហារ	:	០៩ កន្លែង
ចំនួនស្នាក់ការថ្វាយបង្គំ	:	១៣ កន្លែង
ចំនួនបុព្វជីកសាសនា(គ្រូគង្វាល)	:	២១ នាក់
ចំនួនសាសនិកគ្រីស្ទ	:	៨២៨នាក់ ស្រី៤៦៦នាក់
៣. ឥស្លាមសាសនា		
ចំនួនវិហារ	:	១៣ កន្លែង
ចំនួនស៊ូរ៉ាវ	:	០៤ កន្លែង
ចំនួនមជ្ឈមណ្ឌលកុមារកំព្រា	:	០១ កន្លែង
ចំនួនសាសនិកឥស្លាម	:	១០.៨៧៨នាក់ ស្រី៦.៣៧២នាក់ ។









Handwritten mark





# ប្រជាសាស្ត្រ និងសក្តានុពល ខេត្តក្រចេះ



## និមិត្តសញ្ញាខេត្តក្រចេះ

### I. ស្ថានភាពភូមិសាស្ត្រ និងប្រជាសាស្ត្រ

ការដឹកនាំ និងការគ្រប់គ្រងរដ្ឋបាលខេត្តក្រចេះមានតួអង្គសំខាន់ៗ២គឺក្រុមប្រឹក្សា និងគណៈអភិបាលខេត្ត។ តួអង្គទាំងពីរនេះចាំបាច់ត្រូវបំពេញតួនាទីភារកិច្ចស្របតាមច្បាប់ និងលិខិតបទដ្ឋានគតិយុត្តជាធរមាន។ បច្ចុប្បន្នរដ្ឋបាលខេត្តក្រចេះមានប្រធានក្រុមប្រឹក្សាចំនួន០១រូប និងសមាជិកក្រុមប្រឹក្សាចំនួន២០រូប។ អភិបាលនៃគណៈអភិបាលខេត្តចំនួន ០១រូប និងអភិបាលរងខេត្តចំនួន ១០រូប នាយករដ្ឋបាលចំនួន ០១រូប និងនាយករងរដ្ឋបាលចំនួន ០៤រូប (បញ្ជីឈ្មោះក្រុមប្រឹក្សា គណៈអភិបាល និងនាយករដ្ឋបាល មានក្នុងឧបសម្ព័ន្ធ)។

១. ទីរួមខេត្ត	:	ក្រុងក្រចេះ
២. ផ្ទៃក្រឡាខេត្ត	:	១១.០៩៤ គម <sup>២</sup>
៣. សណ្ឋានដី	:	ខ្ពង់រាប វាលទំនាប
៤. អាកាសធាតុ	:	អតិបរមា ៣៨.០ <sup>0</sup> c អប្បបរមា ១៩.៥ <sup>0</sup> c
៥. ចំនួនប្រជាជនសរុប	:	
. ជំរឿនប្រជាជន (ឆ្នាំ១៩៩៨)	:	២៦៣.១៧៥ នាក់
. ជំរឿនប្រជាជន (ឆ្នាំ២០០៨)	:	៣១៩.២១៧ នាក់
. ជំរឿនប្រជាជន (ឆ្នាំ២០១៣)	:	៣៤៤.១៩៥ នាក់
. ប្រជាជនសរុបក្នុងឆ្នាំ២០១៧ (CDB):	:	៤០៥.៦៧៦ នាក់
. ប្រជាជនសរុបក្នុងឆ្នាំ២០១៨ (CDB):	:	៤០៧.២៩៤ នាក់
. ជំរឿនប្រជាជនឆ្នាំ២០១៩	:	៣៧៤.៧៥៥ នាក់
. ប្រជាជនសរុបក្នុងឆ្នាំ២០២០ (CDB):	:	៤២៩.៩០៨ នាក់
. ប្រជាជនសរុបក្នុងឆ្នាំ២០២១ (CDB):	:	៤៣៨.៦៤១ នាក់
. ប្រជាជនសរុបក្នុងឆ្នាំ២០២២(CDB) :	:	៤៤៤.២៦៦ នាក់
-ស្រី	:	២២៣.៣៧០ នាក់
-ប្រុស	:	២២០.៨៩៦ នាក់
. ប្រជាជនអាយុ១៨ឆ្នាំឡើង	:	២៦៧.៤១៦ នាក់



-ស្រី	:	១៣៥.៧៦៨ នាក់
-ប្រុស	:	១៣១.៦៤៨ នាក់
.ចំនួនគ្រួសារ	:	១០៣.៦៧៣ នាក់
.ទំហំគ្រួសារ	:	៤,២នាក់
.ស្ថិតិប្រជាជនក្នុងឆ្នាំ២០២៣		
-ចំនួនគ្រួសារ	:	១០៣.៦៧៨ គ្រួសារ
-ប្រជាជនសរុប	:	៤៤៤.២៦៦ នាក់
-ស្រី	:	២២៣.៣៧០ នាក់
៦. ដង់ស៊ីតេប្រជាជន/គម <sup>២</sup>	:	៤៤ នាក់/គម <sup>២</sup>
៧. ចំនួនក្រុង	:	០១ (ក្រុងក្រចេះ)
៨. ចំនួនស្រុក	:	០៦
សរុបចំនួនក្រុង ស្រុក	:	០៧
៩. ចំនួនឃុំ	:	៤៣
១០. ចំនួនសង្កាត់	:	០៥
សរុបចំនួនឃុំ សង្កាត់	:	៤៨
១១. ចំនួនភូមិ	:	៣២៧
១២. ព្រំប្រទល់	:	ខាងកើតជាប់ខេត្តមណ្ឌលគិរី ខាងលិចជាប់ខេត្តកំពង់ធំ ខាងជើងជាប់ខេត្តស្ទឹងត្រែង ខាងត្បូងជាប់ខេត្តត្បូងឃ្មុំ ខេត្តកំពង់ចាម និងប្រទេសវៀតណាម
១៣. ច្រកអន្តរជាតិ	:	ត្រពាំងស្រែ (ស្ពឺល)
១៤. ច្រកទ្វេភាគី	:	ជ័យឃ្លាំង (ស្ពឺល)
១៥. ច្រកតំបន់	:	អូរលាវ (ស្ពឺល)
១៦. បរិមាណទឹកភ្លៀង (គិតជាមធ្យម)	:	២.០៧៩,៩ មម/ឆ្នាំ២០២២
១៧. បរិមាណផលិតផលក្នុងស្រុកសរុប	:	៥៥៥,៩លានដុល្លារ (ទិន្នន័យឆ្នាំ២០២១)
១៨. ចំណូលជាមធ្យមសម្រាប់មនុស្សម្នាក់	:	១.៣២៥,៧ដុល្លារ (ឆ្នាំ២០២២)
១៩. កំណើនសេដ្ឋកិច្ចក្នុងខេត្ត	:	១,៦% (ឆ្នាំ២០១១)

**II. ស្ថានភាពសេដ្ឋកិច្ចតាមវិស័យ**

**ក- វិស័យកសិកម្ម**

១. ដំណាំស្រូវ	:	៥៤ ៦៨២ ហិកតា (ទិន្នផល ៣ ២៧១គ.ក្រ/ហិកតា)
២. ដំណាំឧស្សាហកម្ម	:	
- កៅស៊ូ	:	៨៦ ៣៧៤,៧២ ហិកតា (ទិន្នផល១,៣-១,៥តោន /ហិកតា)
- ល្ង	:	១ ៧៣៤ ហិកតា (ទិន្នផល៦៥០ គ.ក្រ/ហិកតា)
- ដំឡូងជ្វា	:	១៩៤ ហិកតា (ទិន្នផល៧ ៩៥០ គ.ក្រ/ហិកតា)





-ដំឡូងគរ	:	៧ ២៦៤ ហិកតា (ទិន្នផល ៧ ៤៨០ គ.ក្រ/ហិកតា)
-សណ្តែកបាយ	:	២ ៣៥១ ហិកតា (ទិន្នផល ៧០០គ.ក្រ/ហិកតា)
-សណ្តែកដី	:	១ ០៦០ ហិកតា (ទិន្នផល ១ ០០០គ.ក្រ/ហិកតា)
-ពោតក្រហម	:	៩ ៥៣៦ ហិកតា (ទិន្នផល ៣ ៦២០គ.ក្រ/ហិកតា)
-ពោតស	:	៦២៦ ហិកតា (ទិន្នផល ២ ៩៥០គ.ក្រ/ហិកតា)
-ថ្នាំជក់	:	១ ២៩៣ ហិកតា (ទិន្នផល ២ ៥០០គ.ក្រ/ហិកតា)
-ស្វាយចន្ទី	:	៦៤ ៩១៧,១៣ហិកតា (ទិន្នផល ២ តោន/ហិកតា)
-សណ្តែកសៀង	:	២ ១២៥ ហិកតា (ទិន្នផល ១ ៥០០ គ.ក្រ/ហិកតា)
-អំពៅ	:	១ ៧៩៥ ហិកតា (ទិន្នផល៧០-៨០តោន/ហិកតា)
-ដំឡូងមី	:	៧១ ៧៨៥ ហិកតា (ទិន្នផល ២០ តោន/ហិកតា)
-ប្រេច	:	៤២៧,៤៦ហិកតា (ទិន្នផល ៣ តោន/ហិកតា)
-ម៉ែសាក់	:	១ ៦៥១ ហិកតា
៣. ដំណាំសាវប្បកម្ម	:	៥ ៤២០ ហិកតា ក្នុងនោះ:
-ឈើហូបផ្លែ	:	៣ ៩៨៥ ហិកតា
-បន្លែគ្រប់មុខ	:	១ ២៤២ ហិកតា
-ប៊ុក្កុះ	:	១៩៣ ហិកតា
៤. ផលផល	:	៧៨០,២៨ តោន ក្នុងនោះ:
-នេសាទទឹកសាប	:	៥២៥,៥៨ តោន
-វារីវប្បកម្មទឹកសាប	:	២៥៤,៧ តោន
៥. បសុសត្វ	:	៧១៨ ៤២៨ក្បាល ក្នុងនោះ:
-គោ-ក្របី	:	១០៥ ០៥២ ក្បាល
-ជ្រូក	:	៤២ ៣៧៦ ក្បាល
-សត្វស្លាប	:	៥៧១ ០០០ ក្បាល
-ការចិញ្ចឹមសត្វជាលក្ខណៈកសិដ្ឋាន	:	២៣កន្លែង ក្នុងនោះកសិដ្ឋានចិញ្ចឹមគោ ៧កន្លែង កសិដ្ឋានចិញ្ចឹមជ្រូក ៧ កន្លែង និងកសិដ្ឋាន ចិញ្ចឹមមាន់ ៩កន្លែង

**ខ. វិស័យហេដ្ឋារចនាសម្ព័ន្ធ**

**១. សាធារណការ និងដឹកជញ្ជូន៖**

.ផ្លូវជាតិពីភ្នំពេញ ទៅទីរួមខេត្ត	:	៣៤០ គម (តាមផ្លូវជាតិលេខ៧)
	:	២៥០គ.ម (តាមផ្លូវជាតិលេខ៧៣)
.ផ្លូវទឹកពីភ្នំពេញ ទៅទីរួមខេត្ត	:	២២០ គម
.ប្រវែងទន្លេមេគង្គឆ្លងកាត់ខេត្ត	:	១៤០គម
.កំណាត់ផ្លូវជាតិក្នុងខេត្ត	:	
-ផ្លូវជាតិលេខ ៧	:	១៩៨,១ គម
-ផ្លូវជាតិលេខ ៧៣	:	៤២,៤ គម



-ផ្លូវជាតិលេខ ៧៤	:	២១,២៨ គម
-ផ្លូវជាតិលេខ ៧៦	:	៤៩,១គម
-កំពង់ផែ	:	០១ (ក្រុងក្រចេះ)
-ចំណាត់ចែងយន្តក្រុង ស្រុក	:	០៤ កន្លែង
.តំលៃដឹកជញ្ជូនផ្លូវគោកទៅភ្នំពេញ	:	៣៥.០០០ រៀល/ម៉ាក
<b>២. ថាមពល និងទឹកស្អាត</b>		
.ថាមពលអគ្គិសនី		
-អានុភាពតម្លើង	:	១៣២,២៦៦ KVA
-អានុភាពផលិតបាន	:	៣៨,២២១ KVA
-តម្លៃអ្នកប្រើប្រាស់ភ្ជាប់ពីខ្សែបណ្តាញចែកចាយ LV:		
+អ្នកប្រើប្រាស់លំនៅដ្ឋាន៖		
-អ្នកប្រើពី ១ ដល់ ១០ kWh ក្នុង ១ខែ	:	៣៨០រៀល / kWh
-អ្នកប្រើពី ១១ ដល់ ៥០ kWh ក្នុង ១ខែ	:	៤៨០រៀល / kWh
-អ្នកប្រើពី ៥១ ដល់ ២០០ kWh ក្នុង ១ខែ	:	៦១០រៀល / kWh
-អ្នកប្រើលើសពី ២០០ kWh ក្នុង ១ខែ	:	៧៣០រៀល / kWh
+អ្នកប្រើប្រាស់ប្រភេទផ្សេងទៀត ក្រៅពីលំនៅដ្ឋាន	:	៧៣០រៀល / kWh
+សាលារៀន មន្ទីរពេទ្យ មណ្ឌលសុខភាព នៅជនបទ	:	៦១០រៀល / kWh
+អ្នកបូមទឹកធ្វើកសិកម្ម និងអ្នកប្រើប្រាស់ក្នុងវិស័យកសិកម្ម ភ្ជាប់ពីខ្សែបណ្តាញចែកចាយ LV និង MV (ពីម៉ោង ៩យប់ ដល់ ម៉ោង ៧ព្រឹក)	:	៤៨០រៀល / kWh
.ទឹកស្អាត		
-សមត្ថភាពផលិត	:	២០.០០០ ម <sup>៣</sup> / ថ្ងៃ
-បរិមាណផលិតបាន	:	១.២០០០ ម <sup>៣</sup> / ថ្ងៃ
-តម្លៃ	:	២.០០០ រៀល/ម <sup>៣</sup>
<b>៣. ធារាសាស្ត្រ</b>		
.ប្រព័ន្ធធារាសាស្ត្រ	:	១៨១ កន្លែង
.ផ្ទៃដីបង្កបង្កើនផល	:	៥៤.០០០ ហិកត (ស្រូវវស្សា ៤០.០០០ ហិកត - ស្រូវប្រាំង ១៤.០០០ ហិកត)
.លទ្ធភាពស្រោចស្រព	:	
-ក្នុងរដូវវស្សា	:	១៥.៩១៤,១២ ហិកត
-ក្នុងរដូវប្រាំង	:	១១.៦៩២,៨ ហិកត
.ស្ថានីយបូមទឹក	:	០៥ កន្លែង

**គ. វិស័យសេវាកម្ម**

<b>១. អប់រំ</b>		
.សកលវិទ្យាល័យរដ្ឋ	:	០១កន្លែង



.វិទ្យាស្ថានបណ្តុះបណ្តាលរដ្ឋ	:	០១កន្លែង
.មហាវិទ្យាល័យឯកជន	:	០២ កន្លែង
.សាលាមធ្យមសិក្សា	:	៥៥ ចំនួនសិស្ស : ២១.៣៦៩ នាក់
.សាលាគរុកោសល្យ និងវិក្រឹត្យការ	:	០១កន្លែង
២. ប្រៃសណីយ៍ និងទូរគមនាគមន៍	:	
ក -បញ្ជីប្រៃសណីយ៍	:	មានចំនួន ៥ ប្រតិបត្តិករ និងមានចំនួន ២៥សាខា
ស្រុកដែល មានសេវាបញ្ជី	:	០៧ ក្រុង-ស្រុក
ខ - ទូរគមនាគមន៍	:	
មធ្យោបាយបញ្ជូនទទួល	:	ខ្សែកាប៊ីអុបទិក និង Microwave
.ប្រព័ន្ធទូរសព្ទអចល័ត	:	មានចំនួន៣ ប្រព័ន្ធប្រតិបត្តិការ
.ប្រព័ន្ធទូរសព្ទចល័ត	:	មានចំនួន៣ ប្រព័ន្ធ (មិត្តហ្វូន ស្មាត និងសែលកាត)
ស្រុកដែល មានសេវាទូរសព្ទ	:	មានចំនួន៣ ប្រព័ន្ធទូរសព្ទចល័ត
ក្រុងក្រចេះ ស្ទួល ឆ្លង ព្រែកប្រសព្វ		
ចិត្របុរីស្រុក អូគ្រៀងសែនជ័យ		
និងស្រុកសំបូរ		
ស្រុកដែល មានសេវាអ៊ីនធឺណិត	:	០៧ក្រុង-ស្រុក
៣. សុខាភិបាល		
.មន្ទីរពេទ្យបង្អែកខេត្ត	:	០១កន្លែង
.មន្ទីរពេទ្យបង្អែកស្រុក	:	០៤កន្លែង
.ចំនួនគ្រួសារ	:	៣៦៥ គ្រួសារ
.សមត្ថភាពព្យាបាល		
-CPA1	:	៣
-CPA2	:	១
-CPA3	:	១
.មណ្ឌលសុខភាពចំនួន	:	៤០កន្លែង
.ប៉ុស្តិ៍សុខភាព	:	១៣កន្លែង

**ឃ. វិស័យទេសចរណ៍**

១. សារមន្ទីរ	:	១កន្លែង
២. រមណីយដ្ឋានប្រវត្តិសាស្ត្រ	:	វត្តសរសរ១០០ , ភ្នំសំបុក, វត្តវិហារបុរាណរកាកណ្តាល,ភ្នំសុពណ៍កាឡី,ប្រាសាទប្រាំ,ស្តុបរិមាន ២ធ្នូ, ព្រែកគីរ ភ្នំព្រះ
៣. រមណីយដ្ឋានធម្មជាតិ	:	អន្លង់ធៀប, ទឹកជូរទន្លេមេគង្គកាំពី, ព្រែកជ្រៃមាំង, តាព្រហ្ម,ឆ្នេរខ្សាច់កោះទ្រង់,ទំនប់ជីវើន ៧៩,

*Handwritten signature*



សហគមន៍ទេសចរណ៍ធម្មជាតិកោះទ្រង់, សហគមន៍អេកូទេសចរណ៍កោះកោះក្តៅ, សហគមន៍អេកូទេសចរណ៍កោះព្រហ្មចារីជ្រោយបន្ទាយ, សហគមន៍អេកូទេសចរណ៍កោះសាមសិប, សហគមន៍អេកូទេសចរណ៍កោះត្នោត, សហគមន៍អេកូទេសចរណ៍កោះដំបង, និងសហគមន៍ទេសចរណ៍ទឹកជួរតាក្រហមក

- ៤. រមណីយដ្ឋានកែច្នៃ : ឆ្នេរខ្សាច់សសរ១០០ កោះល្បីសាន្តមេគង្គកម្ពុជា, អេសភី រីសត SP RESORT, ឆ្នេរសុពណ៍គិរី, ត្រចៀកកាំអង្ករ, និងកោះសុក្រម
- ៥. សណ្ឋាគារ : ១៥ កន្លែង ស្មើនឹង ៦២២បន្ទប់
- ៦. ផ្ទះសំណាក់ : ៥២កន្លែង ស្មើនឹង ៥១៣បន្ទប់
- ៧. ភោជនីយដ្ឋាន : ១៥៥កន្លែង ស្មើនឹង ១.៣២២តុ

**ខ. ធនធានធម្មជាតិ**

- ១. ធនធានរ៉ែ
  - ថ្មក្រានីត : តំបន់ភ្នំព្រិច ឃុំស្វាយជ្រះ ស្រុកស្អូល ឃុំថ្មី ស្រុកចិត្របុរី ឃុំបឹងចារ ស្រុកសំបូរ ឃុំក្បាលដំរី ស្រុកអូរត្រៀងសែនជ័យ
  - រ៉ែមាស : ឃុំក្បាលដំរី ស្រុកអូរត្រៀងសែនជ័យ
  - រ៉ែថ្មសំណង់ : ឃុំថ្មី ស្រុកចិត្របុរី ឃុំស្អូល ស្រុកស្អូល ឃុំក្បាលដំរី ស្រុកអូរត្រៀងសែនជ័យ
  - ក្រូស-ខ្សាច់ : សង្កាត់កោះទ្រង់ ក្រុងក្រចេះ ឃុំថ្មត្រៃ ស្រុកចិត្របុរី ឃុំព្រែកសាម៉ាន់ ស្រុកឆ្លូង
  - ក្រុមហ៊ុនសិក្សាស្រាវជ្រាវរ៉ែចំនួន : ០៦ក្រុមហ៊ុន (ស្មើនឹង ៦អាជ្ញាបណ្ណ)
  - ក្រុមហ៊ុនអាជីវកម្មមាន : ៣១ក្រុមហ៊ុន
    - អាជីវកម្មរ៉ែមាស : ០១ក្រុមហ៊ុន
    - អាជីវកម្មថ្មក្រានីតអាវ-ថ្មប្លក់ : ២៣ ក្រុមហ៊ុន
    - ម៉ាស៊ីនកិនថ្ម : ០២ក្រុមហ៊ុន
    - ក្រូស ខ្សាច់សំណង់ : ០៥ អាជ្ញាបណ្ណ
    - រោងចក្រកែច្នៃថ្មក្រានីតសន្លឹកមាន : ០៣ក្រុមហ៊ុន
- ២. ដែនជម្រកសត្វព្រៃ
  - . កែវសីមា : ៥៩.២៨៤ហិកត (មិនរាប់បញ្ចូលក្នុងផ្ទៃដីក្នុងខេត្ត





		មណ្ឌលគិរីឡើយ)
. ព្រៃឡង់	:	១១៥.៧៣០ ហត (មិនរាប់បញ្ចូលផ្ទៃដីក្នុងខេត្តស្ទឹងត្រែង ព្រះវិហារ និងខេត្តកំពង់ធំឡើយ)
. សំបូរ	:	៨២.៥០៦ ហត
. ព្រៃកប្រសព្វ	:	១៤.២២១ ហត
. លំផាត់	:	៦.១១២ ហត (មិនរាប់បញ្ចូលផ្ទៃដីក្នុងខេត្តមណ្ឌលគិរី រតនគិរី និងខេត្តស្ទឹងត្រែងឡើយ)
៣. តំបន់ប្រើប្រាស់ច្រើនយ៉ាងសសរស្តម្ភសត្វតោ	:	៥.៣២៧ ហត

**ច. វិស័យសាសនា**

១. វត្តអារាមព្រះពុទ្ធសាសនា		
. ចំនួនវត្ត	:	១៨០ វត្ត
. ចំនួនព្រះសង្ឃ	:	១,៤២២ អង្គ
២. សាសនាគ្រិស្ត		
. ចំនួនវិហារ	:	២២ វិហារ
. ចំនួនស្នាក់ការថ្វាយបង្គំ	:	៤៤ កន្លែង
. ចំនួនបព្វជិតសាសនា(គ្រូគង្វាល)	:	៧០នាក់ (ស្រី ១៣នាក់)
. ចំនួនសាសនិក	:	១,៨១១នាក់ (ស្រី១,០៩៥នាក់)
៣. សាសនាឥស្លាម		
. ចំនួនវិហារ	:	៨៦ វិហារ
. ចំនួនស៊ូរ៉ាវ	:	១៣៤ កន្លែង
. ចំនួនសាសនិក	:	៤៤.៨៥២នាក់ (ស្រី២៣.៦១៨នាក់)
៤. សាសនាមហាយាន		
. ចំនួនវិហារ	:	០៣ វិហារ
. ចំនួនសាសនិក	:	៧២០នាក់ (ស្រី ៥៣០នាក់)
៥. សាលាពុទ្ធិកបឋមសិក្សា	:	១៥កន្លែង (ឆ្នាំ២០២៣)
	:	សមណសិស្ស ៤៧៤អង្គ
៦. សាលាពុទ្ធិកអនុវិទ្យាល័យ	:	០១កន្លែងមាន៣ថ្នាក់ (សមណសិស្ស១០៥អង្គ)

**ឆ. វិស័យសក្តានុពល និងអាទិភាពសម្រាប់ការអភិវឌ្ឍនាពេលអនាគត**

១. កសិកម្ម		
-ដំណាំកសិកម្ម	:	២៥៨.៥៥៣,៣១ហត
-ដំណាំសាវប្បកម្ម	:	៥ ៤២០ ហិកតា
-ដំណាំឧស្សាហកម្មរយៈពេលខ្លី	:	៩៩ ៧៦៣ ហិកតា
-ដំណាំឧស្សាហកម្មរយៈពេលវែង	:	១៥៣ ៣៧០,៣១ ហិកតា
២. ក្រុមហ៊ុនវិនិយោគសម្បទានដីសេដ្ឋកិច្ច	:	៤៨ ក្រុមហ៊ុន
-ទំហំក្រោម ១០០០ហិកតា	:	១០ ក្រុមហ៊ុន

*Handwritten signature*



-ទំហំលើ ១០០០ហិកតា : ៣៨ ក្រុមហ៊ុន

ក្រុមហ៊ុនបានវិនិយោគលើដំណាំសំខាន់ៗមួយចំនួនដូចជា៖ កៅស៊ូ ម៉ែសាក់ អំពៅ ដំឡូងមី ស្វាយចន្ទី នៅ ក្នុងមូលដ្ឋានស្រុកចិត្របុរី សំបូរ ព្រែកប្រសព្វ ឆ្លូង ស្ពឺល និងស្រុកអូរត្រៀងសែនជ័យ លើផ្ទៃដីសរុប ៦៨ ៧៥៥,៩៥ ហិកតា ក្នុងនោះ៖

-កៅស៊ូ : ៥៤ ៤៤៥,៤៨ ហិកតា  
 -ម៉ែសាក់ : ១ ៦៥១ ហិកតា  
 -អំពៅ : ៦ ០០០ ហិកតា  
 -ដំឡូងមី : ១ ០០០ ហិកតា  
 -ស្វាយចន្ទី : ៣ ៤៩៧,៤៧ ហិកតា  
 -ឈើហូបផ្លែ : ៦៨៦ ហិកតា  
 -ចេកអំបូងលឿង : ១ ៤៧៦ ហិកតា

**២.អាជីវកម្មធនធានដី**

-ក្រុមហ៊ុនសិក្សាស្រាវជ្រាវវៃចំនួន : ១២ក្រុមហ៊ុន  
 -ក្រុមហ៊ុនដីសម្បទាន : ១៦ក្រុមហ៊ុន  
 -ក្រុមហ៊ុនអាជីវកម្មមាន : ០៩ក្រុមហ៊ុន  
     អាជីវកម្មវីមាស : ០១ក្រុមហ៊ុន  
     អាជីវកម្មថ្មក្រានីតអារ"ថ្មប្លុក" : ០៧ក្រុមហ៊ុន  
     ម៉ាស៊ីនកិនថ្ម : ០១ក្រុមហ៊ុន  
     រោងចក្រកែច្នៃថ្មក្រានីតសន្លឹកមាន : ០៣ក្រុមហ៊ុន

**៣.សក្តានុពលទេសចរណ៍**

-រមណីយដ្ឋានទេសចរណ៍ចំនួន : ២៤កន្លែង  
     រមណីយដ្ឋានវប្បធម៌ប្រវត្តិសាស្ត្រ : ០៦កន្លែង  
     រមណីយដ្ឋានធម្មជាតិមាន : ១២កន្លែង  
     រមណីយដ្ឋានកែច្នៃមាន : ០៥កន្លែង  
     រមណីយដ្ឋានវប្បធម៌ធម្មជាតិ : ០១កន្លែង  
     រមណីយដ្ឋានកំពុងសិក្សា : ០១កន្លែង (ទឹកជួរតាក្រហម ក)

**៧.វិស័យសេដ្ឋកិច្ច និងទីផ្សារ**

១. តំបន់រដ្ឋបាលសេដ្ឋកិច្ចពិសេស : ០១កន្លែង (យូ ប៊ី អ៊ី ស្ពឺល)  
 ២. ផ្សាររដ្ឋ : ០៧កន្លែង  
 ៣. ផ្សារឯកជន : ០៣កន្លែង  
 ៤. ផ្សាររៀបរយ (ស្តារម៉ាត) : ១២កន្លែង  
 ៥. ផ្សារក្របួន : ៤៧កន្លែង។







# ប្រជាសាស្ត្រ និងសក្តានុពល ខេត្តមណ្ឌលគិរី



## និមិត្តសញ្ញាខេត្តមណ្ឌលគិរី

### ក. ព័ត៌មានទូទៅ

ការដឹកនាំ និងការគ្រប់គ្រងរដ្ឋបាលខេត្តមណ្ឌលគិរីមានតួអង្គសំខាន់ៗ២គឺក្រុមប្រឹក្សា និងគណៈអភិបាលខេត្ត។ តួអង្គទាំងពីរនេះចាំបាច់ត្រូវបំពេញតួនាទីភារកិច្ចស្របតាមច្បាប់ និងលិខិតបទដ្ឋានគតិយុត្តជាធរមាន។ បច្ចុប្បន្នរដ្ឋបាលខេត្តមណ្ឌលគិរីមានប្រធានក្រុមប្រឹក្សាចំនួន០១រូប និងសមាជិកក្រុមប្រឹក្សាចំនួន១៤រូប។ អភិបាលនៃគណៈអភិបាលខេត្តចំនួន ០១រូប និងអភិបាលរងខេត្តចំនួន ១០រូប នាយករដ្ឋបាលចំនួន ០១រូប និងនាយករងរដ្ឋបាលចំនួន ០៥រូប (បញ្ជីឈ្មោះក្រុមប្រឹក្សា គណៈអភិបាល និងនាយករដ្ឋបាល មានក្នុងឧបសម្ព័ន្ធ)។

១. ទីរួមខេត្ត	:	ក្រុងសែនមនោរម្យ
២. ផ្ទៃក្រឡាខេត្ត	:	១៤,២៨៨ គម <sup>២</sup>
៣. សណ្ឋានដី	:	ខ្ពង់រាប វាលទំនាប និងតំបន់ភ្នំ
៤. អាកាសធាតុ	:	អតិបរមា ៣៣ <sup>0</sup> c អប្បបរមា ១៩ <sup>0</sup> c
៥. ចំនួនប្រជាជនសរុប		
. ជំរឿនប្រជាជន (ឆ្នាំ១៩៩៨)	:	៣២,៤០៧ នាក់ (ស្រី១៦០២៧ នាក់)
. ជំរឿនប្រជាជន (ឆ្នាំ២០០៨)	:	៦១,១០៧ នាក់ (ស្រី ២៩៧៣៥ នាក់)
. ជំរឿនប្រជាជន (ឆ្នាំ២០១៣)	:	៧១,៨២៤ នាក់ (ទិន្នន័យមូលដ្ឋានឃុំសង្កាត់)
. ប្រជាជនសរុបក្នុងឆ្នាំ២០១៧	:	៨៤,៦២៤ នាក់(ទិន្នន័យមូលដ្ឋានឃុំសង្កាត់)
-ស្រី	:	៤២,០៨៧ នាក់
-ប្រុស	:	៤២,៥៣៧ នាក់
. ប្រជាជនអាយុ១៨ឆ្នាំឡើង	:	៤៦,៣៣៧ នាក់
-ស្រី	:	២៣,០០៧ នាក់
-ប្រុស	:	២៣,៣៣០ នាក់
. ជំរឿនប្រជាជនឆ្នាំ២០១៩		
-ប្រជាជនសរុប	:	៩២,២១៣ នាក់
-ស្រី	:	៤៤,៩៧១ នាក់
-ប្រុស	:	៤៧,២៤២ នាក់
-ក្រុមអាយុ ០-១៤ ឆ្នាំ	:	៣២,២៧៥ នាក់ (ស្មើនឹង ៣៥,០%)





-ក្រុមអាយុ ១៥-៥៩ ឆ្នាំ	:	៥៦,២៥០ នាក់ (ស្មើនឹង ៦១,០%)
-ក្រុមអាយុ ៦០ ឆ្នាំ ឡើង	:	៣,៦៨៨ នាក់ (ស្មើនឹង ៤,០%)
-ចំនួនគ្រួសារ	:	២០,៤០៩ គ្រួសារ
-ទំហំគ្រួសារ	:	៤,៤
៦. ដង់ស៊ីតេប្រជាជន/គម <sup>២</sup>	:	០៧ នាក់/គម <sup>២</sup>
៧. ចំនួនក្រុង	:	០១ (ក្រុងសែនមនោរម្យ)
៨. ចំនួនស្រុក	:	០៤
សរុបចំនួនក្រុង ស្រុក	:	០៥
៩. ចំនួនឃុំ	:	១៧
១០. ចំនួនសង្កាត់	:	០៤
សរុបចំនួនឃុំ សង្កាត់	:	២១
១១. ចំនួនភូមិ	:	៩២
១២. ព្រំប្រទល់	:	ខាងលិចជាប់ខេត្តក្រចេះ ខាងជើងជាប់ខេត្តស្ទឹងត្រែង និងខេត្តរតនគិរី ខាងកើត និងខាងត្បូងជាប់ខេត្តដាក់ឡាក់ ខេត្ត ដាក់ណុង និងខេត្តបីព្រៃកៀក នៃសាធារណៈរដ្ឋ សង្គមនិយមវៀតណាម (មានប្រវែង ៣១៤.៦៦ គ.ម) ។
១៣. ច្រកទ្វេភាគី	:	ឡាប៉ាខេ , ដាក់ដាំ , ណាំលៀ
១៤. បរិមាណទឹកភ្លៀង (គិតជាមធ្យម)	:	២,២០០ មម/ឆ្នាំ

**ខ. វិស័យកសិកម្ម**

១. ដំណាំស្រូវ អនុវត្តបានសរុប	:	៣៥,២៨៨ ហិកត ក្នុងនោះ
. ផ្ទៃដី ប្រមូលផល	:	២,៣៤០ ហិកត
. ទិន្នផល	:	៣.៧៧៥ ត/ហិកត
២. ដំណាំឧស្សាហកម្មអចិន្ត្រៃយ៍ អនុវត្តបានសរុប	:	៥៣.៨៨៤ ហិកត ក្នុងនោះ
- ស្វាយចន្ទី	:	១១,៣០៧ ហិកត
- កៅស៊ូ	:	៤២,៥៣៧ ហិកត
- ផ្ទៃដីកៅស៊ូ ប្រមូលផល	:	២០,៥៦៥ ហិកត
- បរិមាណផល	:	១៥,៧៦៧ ត
៣. ដំណាំឧស្សាហកម្មរយៈពេលខ្លី អនុវត្តបានសរុប	:	២៥,៥៤៣ ហិកត ក្នុងនោះ
- ដំណាំពោតស	:	១៩២ ហិកត
- ដំណាំដំឡូងឈើ/គរ	:	១៨ ហិកត
- ដំណាំដំឡូងមី	:	២០ ០៤៩ ហិកត
- ដំណាំសណ្តែកបាយ	:	៣ ៦៤៤ ហិកត
- ដំណាំសណ្តែកដី	:	៦០២ ហិកត

*Handwritten mark*



- ដំណាំសណ្តែកសៀង	:	១៤	ហត
- ដំណាំល្ង	:	១៧៣	ហត
- ដំណាំអំពៅ	:	៧០៨	ហត
- ដំណាំសណ្តែកអង្គុយ	:	១៤៣	ហត
៤. ផលផល			
.នេសាទទឹកសាប	:	៦៨៦.១៦	ត
.វារីវិប្បកម្មទឹកសាបត្រីសាច់	:	៣៨.៤៣	ត
៥. ផលិតកម្ម និងបសុព្យាបាល			
.សរុបគោ-ក្របី	:	៣៧,៣៧៨	ក្បាល
.ការចិញ្ចឹមសត្វជាលក្ខណៈគ្រួសារ			
-សរុប ជ្រូក	:	១០,៦៦៩	ក្បាល
-សរុប សត្វស្លាប	:	៧៧,២៩១	ក្បាល

**គ. វិស័យហេដ្ឋារចនាសម្ព័ន្ធ**

១. សាធារណការ៖

.ផ្លូវជាតិពីភ្នំពេញ ទៅទីរួមខេត្ត	:	៣៨២គម
.កំណត់ផ្លូវជាតិក្នុងខេត្ត	:	
-ផ្លូវជាតិលេខ ៧៦	:	១៨៥.៤២ គម
-ផ្លូវជាតិលេខ ៧៦-៤	:	២៦.៤៥ គម
.តំលៃដឹកជញ្ជូនផ្លូវគោកទៅភ្នំពេញ	:	៥០,០០០ រៀល/ម្នាក់

២. ថាមពលអគ្គិសនី និងទឹកស្អាត

.ថាមពលអគ្គិសនី

-ប្រភេទទី១ : វារីអគ្គិសនីមានចំនួន ០២ ទីតាំង អូរមីស និងអូរម្លែង  
សរុបចំនួន ១៨៥KW x ០២ = ៣៧០ KW

ម៉ាស៊ីនភ្លើងចំនួន០១ គ្រឿង : អានុភាព ៣០០KW ដែលជាជំនួយសប្បុរសធម៌ដ៏ថ្លៃថ្លា  
របស់រដ្ឋាភិបាលជប៉ុនក្នុងការអភិវឌ្ឍនវារីអគ្គិសនីខ្នាតតូច  
ក្នុងការឆ្លើយតបទៅនឹង តម្រូវការរបស់ប្រជាជនរស់នៅ  
ក្នុងខេត្តមណ្ឌលគិរី។គម្រោងនេះនឹងក្លាយជាអនុស្សាវរីយ៍  
មិនអាចបំភ្លេចបានរវាងប្រជាជនជប៉ុននិងប្រជាជនកម្ពុជា  
ជាពិសេសចំណងមិត្តភាព សាមគ្គីភាព និងកិច្ចប្រតិបត្តិ  
ការណ៍យ៉ាងស្និទ្ធស្នាលរវាងប្រទេសជប៉ុននិងកម្ពុជា។

-ប្រភេទទី ២ : មកពីប្រទេសវៀតណាម មានខ្សែបណ្តាញ ២២KV

-ប្រភេទនាំចូលតាមច្រកទ្វារព្រំដែន ដាក់ដាំ

-ប្រភេទនាំចូលតាមច្រកទ្វារព្រំដែន ឡាប៉ាខេ

-ប្រភេទទី៣ : ២៣០KV តភ្ជាប់ពីអនុស្ថានីយ ដែលបញ្ជូនមកតាមរយៈ  
ខ្សែបណ្តាញពីខេត្តក្រចេះ



- អនុស្ថានីយ : សម្រាប់ផ្គត់ផ្គង់ថាមពលអគ្គិសនី ២៣០KV នៅតំបន់អូរខ្វាវ យកពីតំបន់ដែលខេត្តមានក្រុមហ៊ុនធនធានរ៉ែមាស
- ប្រភពពីខេត្តរតនគិរី : ៣៥KV អនុស្ថានីយអូសខ្សែបណ្តាញតាមស្រុកលំដាត់ ចូលទីរួមស្រុកកោះញែក

-ប្រភពពីអនុស្ថានីយអគ្គិសនីមណ្ឌលគិរីទី១ (ស្ថិតនៅភូមិពូត្រំថ្មី) មកដល់បច្ចុប្បន្ននេះ សរុបប្រជាជនមានថាមពលអគ្គិសនីប្រើប្រាស់ បានទូទាំងខេត្តមណ្ឌលគិរី ។

ប្រវែងផ្គត់ផ្គង់ ធៀបនឹងផែនការ និងបរិមាណផ្គត់ផ្គង់

- ចំនួនត្រង់សូសរុប : ៣៥៧ គ្រឿង
- ប្រវែងខ្សែបណ្តាញMV : ៦១២,៦៩ KM
- ប្រវែងខ្សែបណ្តាញLV : ៣៣៥,៩០ KM
- បន្ទុបប្រើប្រាស់ : ៦,៧៨៩ MW

ចំនួនប្រជាពលរដ្ឋទទួលសេវា

- ក្រុងសែនមនោរម្យ : ៧៣៥០ ខ្ទង់ផ្ទះ(មានស្នាក់ការចំណុះចំនួន០៥ទីតាំងស្នាក់ការដាក់ដាំ,ស្នាក់ការអូររាំង,ស្នាក់ការពូជ្រៃ,ស្នាក់ការស្រែអំពូម និងស្នាក់ការមេម៉ង់)
- ស្រុកកែវសីមា : ២.៨៦០ ខ្ទង់ផ្ទះ
- ស្រុកកោះញែក : ២.៦២៩ ខ្ទង់ផ្ទះ
- ស្រុកពេជ្រាដា : ១.២៨០ ខ្ទង់ផ្ទះ
- ចំនួន : ១៤.១២០ ខ្ទង់ផ្ទះ

**បញ្ជាក់អំពីថ្លៃលក់ថាមពល (តំលៃកំណត់ពីអាជ្ញាធរអគ្គិសនីកម្ពុជា)**

ក្រុងសែនមនោរម្យ, ស្រុកអូររាំង, ស្រុកកោះញែក និងស្រុកពេជ្រាដា តម្លៃ

- អ្នកប្រើពី១ដល់១០kwh : ក្នុង១ខែ តម្លៃ ៣៨០រៀល/១kwh
- អ្នកប្រើពី១១ ដល់ ៥០ kwh : ក្នុង ១ខែ តម្លៃ ៤៨០រៀល/១kwh
- អ្នកប្រើពី៥១ដល់២០០kwh : ក្នុង ១ខែ តម្លៃ ៦១០រៀល/១kwh
- អ្នកប្រើពី២០១kwhឡើង : ក្នុង ១ខែ តម្លៃ ៧៣០រៀល/១kwh

.ទឹកស្អាត

- សមត្ថភាពផលិត : ២,០០០ ម<sup>៣</sup>/ ថ្ងៃ
- បរិមាណផលិតបាន : ២,៣០០ ម<sup>៣</sup>/ ថ្ងៃ
- តម្លៃ : ១,៨០០-២,០០០ រៀល/ ម៉ែត្រគូប

**៣. ការដឹកជញ្ជូន**

- .ផែស្តុក : ០១ (គ្មានសកម្មភាព)
- .តម្លៃដឹកជញ្ជូន : ០០
- ផ្លូវគោក : តំលៃ ០០រៀល/នាក់
- ទំនិញ : ០០

*Handwritten signature*



អ្នកដំណើរ	:	00
.ផ្លូវគោកទៅភ្នំពេញ	:	00
-ក្នុងតីន័រ ២០ហ្វីត	:	00
៤. អាកាសចរណ៍		00
.ព្រលានយន្តហោះថ្នាក់ជាតិ	:	00
៥. ធារាសាស្ត្រ		
.ប្រព័ន្ធធារាសាស្ត្រ	:	១៦ កន្លែង
.លទ្ធភាពស្រោចស្រព	:	៦,៣៨៩ ហត
-ក្នុងរដូវវស្សា	:	៥,៣០៧ ហត
-ក្នុងរដូវប្រាំង	:	៦១០ ហត
.ស្ថានីយបូមទឹក	:	00

**ឃ. វិស័យសេវាកម្ម**

១. អប់រំ		
.ចំនួនមហាវិទ្យាល័យឯកជន	:	00 កន្លែង
.ចំនួនវិទ្យាល័យ	:	0៦ កន្លែង
.ចំនួនសាលាមធ្យមសិក្សា	:	១៦ ចំនួនសិស្ស: ៦.១២៦នាក់ ស្រី ៣.៣០២ នាក់
២. ទូរគមនាគមន៍		
.បណ្តាញបញ្ជូនស៊ីញ៉ាល់	:	Microwave និងខ្សែកាបអុបទិក
.ប្រព័ន្ធទូរសព្ទអចល័ត	:	00
-តម្លៃសេវាទូរសព្ទក្នុងស្រុក	:	១សេន-១០សេន ដុល្លារ/នាទី
.ប្រព័ន្ធទូរសព្ទចល័ត	:	METPHONE, MOBILTEL, SMART
-តម្លៃសេវាទូរសព្ទក្នុងស្រុក	:	៤ សេន-១០ សេន ដុល្លារ/នាទី
-ស្រុកមានសេវាទូរសព្ទ	:	
. METPHONE	:	ក្រុងសែនមនោរម្យ ស្រុកកោះញែក ស្រុកអូររាំង ស្រុកពេជ្រាដា និងស្រុកកែវសីមា
. SMART	:	ក្រុងសែនមនោរម្យ ស្រុកកោះញែក ស្រុកអូររាំង ស្រុកពេជ្រាដា និងស្រុកកែវសីមា
. MOBILTEL	:	ក្រុងសែនមនោរម្យ ស្រុកកោះញែក ស្រុកអូររាំង ស្រុកពេជ្រាដា និងស្រុកកែវសីមា
-តម្លៃសេវាទូរសព្ទក្រៅប្រទេស:		៨០សេន-១៨០ សេន ដុល្លារ/នាទី
៣. សុខាភិបាល		
.មន្ទីរពេទ្យបង្អែកតាមខេត្ត	:	0៣
.ចំនួនគ្រូ	:	១២៦
.សមត្ថភាពព្យាបាល		
-CPA1	:	២

*Handwritten signature*





-CPA2 : 9  
 -CPA3 : 0

**ខ. វិស័យទេសចរណ៍**

- ១. រមណីយដ្ឋានវប្បធម៌ប្រវត្តិសាស្ត្រ : ០២កន្លែង (ភ្នំដោះក្រមុំ ក្រុងសែនមនោរម្យ និង ភ្នំក្រោល ស្រុកកោះញែក)
- ២. រមណីយដ្ឋានធម្មជាតិ : ១០៣កន្លែង ជាតំបន់ទឹកជ្រោះ តំបន់ទេសភាព ធម្មជាតិ វាលស្មៅ តំបន់ភ្នំ (ទឹកជ្រោះប៊ូស្រា ទឹក ជ្រោះរមនាទី១ រមនាទី២ ជ្រៃយស់ លែងអង លែងយិន ភ្នំណាមលៀវ វាលស្មៅ និងតំបន់ព្រៃ នៃដែនជម្រកសត្វព្រៃចំនួន ០៥កន្លែង) ។
- ៣. វិសតន៍ ម៉ូតែល សណ្ឋាគារ និងបឹងហ្គាឡូ  
 .ចំនួនវិសតន៍ ម៉ូតែល និងសណ្ឋាគារ : ចំនួន ៨២កន្លែង ស្មើនឹង ១,៤៦៩បន្ទប់
- ៤. ផ្ទះសំណាក់  
 .ចំនួនផ្ទះសំណាក់ : ចំនួន ៥០កន្លែង ស្មើនឹង ៥៦៩បន្ទប់
- ៥. ភោជនីយដ្ឋាន  
 .ចំនួនភោជនីយដ្ឋាន : ចំនួន ៥១កន្លែង ស្មើនឹង ៣៨៩តុ

**ច. បណ្ណាល័យ**

- ១. ធនធានរ៉ែ  
 .រ៉ែសំណ : មេម៉ង់(\*\*) អន្ទ្រង(\*\*)  
 .រ៉ែប៊ុកស៊ីត : តំបន់ក្រុងសែនមនោរម្យ និងស្រុកអូររាំង  
 .ថ្មក្រានីត : អូរចុងខែ(\*\*) តំបន់ភ្នំណាមលៀវ(\*\*)  
 .រ៉ែមាស : អូរងះ(\*\*) ជើងរើង,ភ្នំដំត(\*\*) អូរក្តរ(\*\*) អូរខ្វាវ(\*\*) ភ្នំគូស(\*\*) អូរខ្នង(\*\*) អន្ទ្រង,អន្ទ្រង(\*\*) អូរឈូង (\*\*) ព្រែកខ្ពង(\*\*) ភ្នំហាវ(\*\*)
- .រ៉ែដែក : អន្ទ្រង  
 .រ៉ែត្បូង : អូរតាំកន
- ២. ដែនជម្រកសត្វព្រៃ : មាន៥ដែនជម្រកសត្វព្រៃ ដូចជាដែនជម្រកសត្វ ព្រៃកែវសីមា ភ្នំព្រេច ស្រែពក ណាំលៀវ និង ដែនជម្រកសត្វព្រៃលំផាត់ មានផ្ទៃក្រឡាសរុប ចំនួន ១០៤៤០៣០ ហិកតា  
 .ស្នូល : ៧៥.០០០ ហត (ផ្ទៃក្រឡានេះគិតសរុបទាំងជម្រក សត្វព្រៃស្នូលដែលស្ថិតក្នុងខេត្តមណ្ឌលគិរី)

**ឆ. វិស័យសក្តានុពល និងអាទិភាពសម្រាប់ការអភិវឌ្ឍន៍ពេលអនាគត**

- ១. កសិកម្ម ( ដំណាំរួមផ្សំ..)  
 -ដំណាំរួមផ្សំ



ការដាំដុះផ្លែដីសរុបចំនួន : ២៣,១៩០ហិ.ត  
 បរិមាណផលសរុប : ៣០១,៤៤៨តោន

**២.កសិ-ឧស្សាហកម្ម**

-ក្រុមហ៊ុនវិនិយោគដីសម្បទានសេដ្ឋកិច្ច : ២៥ក្រុមហ៊ុន  
 ក្រោមការគ្រប់គ្រងដោយក្រសួងកសិកម្ម : ២៥ក្រុមហ៊ុន  
 ទំហំក្រោម ១.០០០ហិ.ត : ០០ក្រុមហ៊ុន  
 ទំហំលើ១.០០០ហិ.ត : ០០ក្រុមហ៊ុន  
 ក្រោមការគ្រប់គ្រងដោយក្រសួងបរិស្ថាន : ០០ក្រុមហ៊ុន។  
 -ដាំដំណាំកសិ-ឧស្សាហកម្មសំខាន់ៗ : កៅស៊ូ អាកាស្យា ស្រល់ និងដំណាំកសិ-  
 ឧស្សាហកម្មផ្សេងៗ នៅស្រុកកោះញែក ស្រុក  
 ស្រុកពេជ្រាជា ស្រុកអូររាំង និងស្រុកកែវសីមា  
 -លើផ្លែដីសរុប : ២៥,៥៤៣ ហិ.ត  
 -ដំណាំកសិ-ឧស្សាហកម្មរយៈពេលវែង : កៅស៊ូ អាកាស្យា ស្រល់ ម្រេច កាហ្វេ ដំឡូងមី  
 និងស្វាយចន្ទី  
 -ដាំដុះផ្លែដីសរុបចំនួន : ៥៣,៨៨៤ហិ.ត

**៣.ធ្វើអាជីវកម្មធនធានរ៉ែ**

-ក្រុមហ៊ុនសិក្សាស្រាវជ្រាវរ៉ែចំនួន : ០៧ក្រុមហ៊ុន និង  
 -ក្រុមហ៊ុនអាជីវកម្មមាន : ០៩ក្រុមហ៊ុន  
 អាជីវកម្មរ៉ែមាស : ០២ក្រុមហ៊ុន  
 អាជីវកម្មរ៉ែប៊ុកស៊ីត : ០១ក្រុមហ៊ុន  
 អាជីវកម្មរ៉ែសំណង់ (ថ្ម និងខ្សាច់) : ០៦ក្រុមហ៊ុន

**៤.រ៉ែអគ្គិសនី (ខ្នាតតូចចំនួន ០២កន្លែង អានុភាព ៣៧០kw)**

-ស្ថានីយអូរមីស : ១៨៥kw  
 -ស្ថានីយអូរម្លែង : ១៨៥kw

**៥.រេស៊ីរ៉ែទេសចរណ៍**

-រមណីយដ្ឋាន ទេសចរណ៍ចំនួន : ១០៥កន្លែង  
 រមណីយដ្ឋានវប្បធម៌ប្រវត្តិសាស្ត្រ : ០២កន្លែង  
 រមណីយដ្ឋានធម្មជាតិមាន : ១០៣កន្លែង  
 រមណីយដ្ឋានកែច្នៃមាន : ០៨កន្លែង ស្មើនឹង ២១១កញ្ចុះ

**៧.ចំណាយសេដ្ឋកិច្ច និងទីផ្សារ**

១. ផ្សាររដ្ឋ : ០៣ កន្លែង  
 ២. ផ្សារឯកជន : ០១ កន្លែង  
 ៣. ផ្សារទំនើបធំៗ : ០០ កន្លែង  
 ៤. ផ្សារទំនើបតូចៗ : ០១ កន្លែង  
 ៥. ផ្សារផ្សេងៗ (ផ្សារក្រមួន...) : ០១ កន្លែង

*Handwritten signature*



**ឈ. ចំណាយសាសនា**

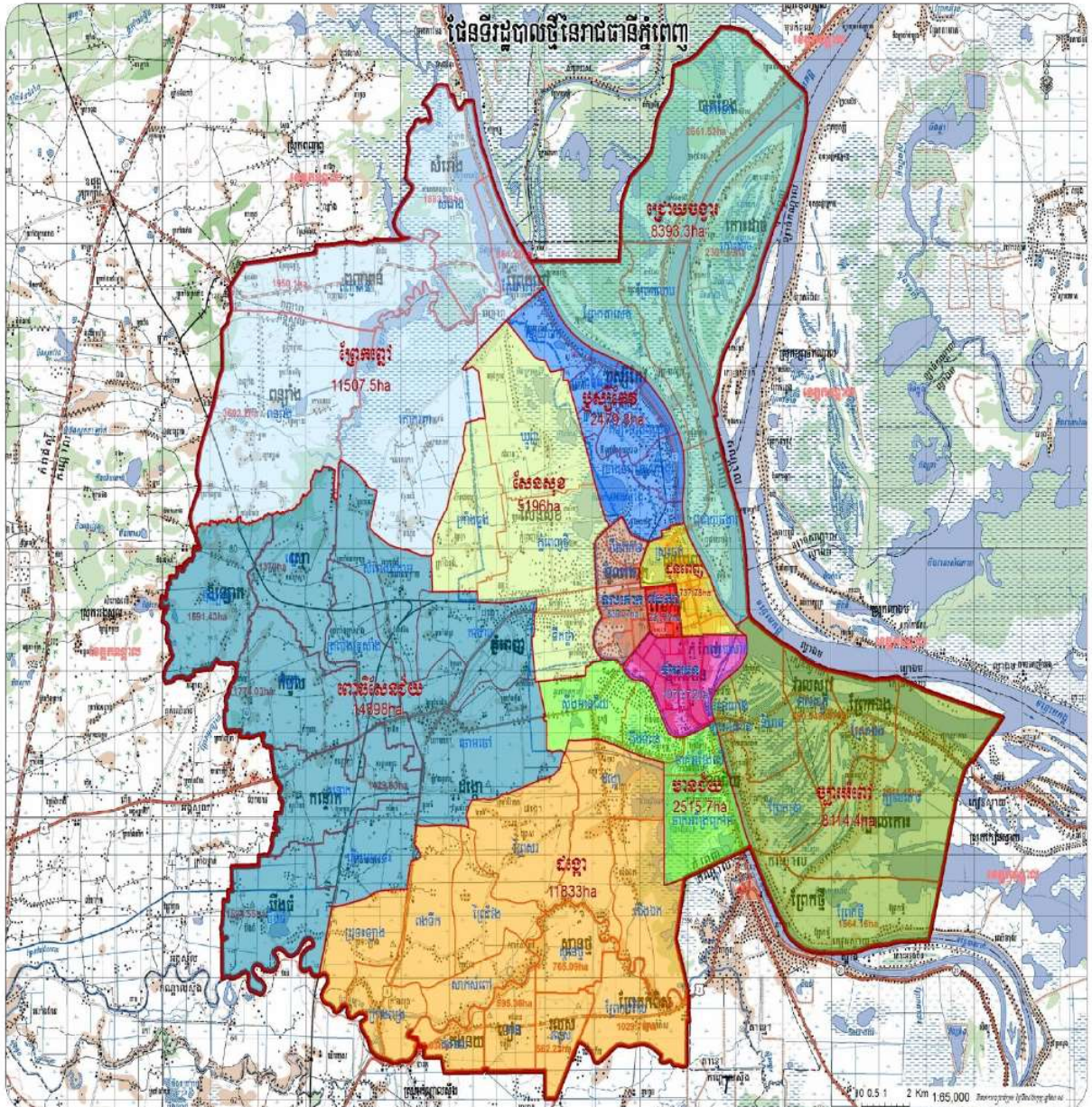
១. វត្តអារាមព្រះពុទ្ធសាសនា		
.ចំនួនវត្ត	:	៣៤ វត្ត
.ចំនួនព្រះសង្ឃ	:	១៧៨ អង្គ
.ចំនួនអាចារ្យវត្ត	:	៥២ នាក់
២. វិហារគ្រិស្តសាសនា		
.ចំនួនវិហារ	:	១១កន្លែង
.ចំនួនស្នាក់ការថ្វាយបង្គំ	:	២៤កន្លែង
.ចំនួនបុព្វជិកសាសនា(គ្រូគង្វាល)	:	៣៧នាក់
.ចំនួនបរិស័ទ	:	៤,២៣៤នាក់ (ស្រី ២,១៧៨នាក់)
៣. ឥស្លាមសាសនា		
.ចំនួនវិហារ	:	០៥កន្លែង
.ចំនួនស៊ូរ៉ាវ	:	១៣កន្លែង
.ចំនួនសាលារៀន	:	០៨កន្លែង
.ចំនួនបរិស័ទសាសនា	:	ចំនួន ៦.៦២៣នាក់ (ស្រី ៣.២១០នាក់)។



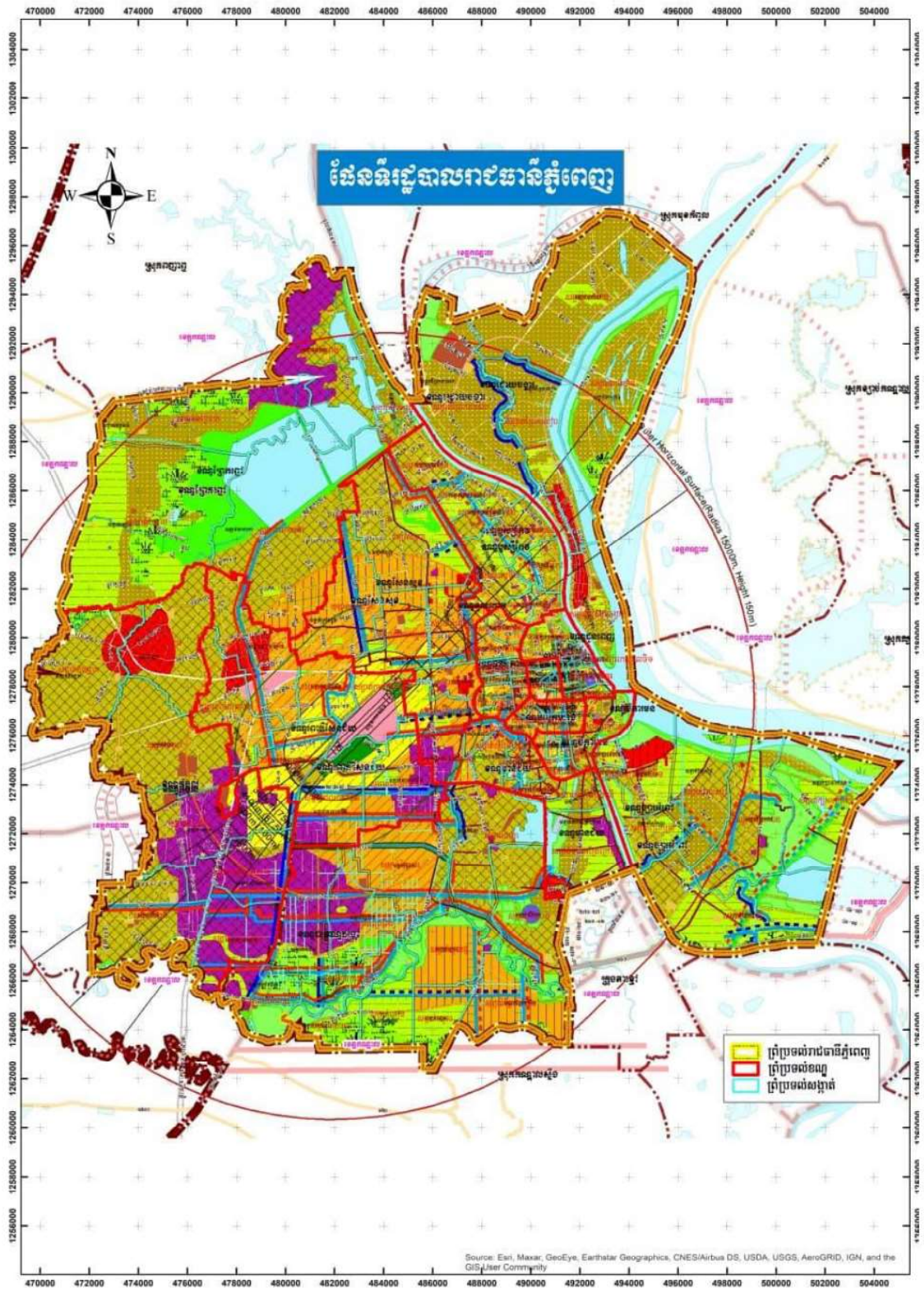


# ១២. រាងដានីត្តិពេញ

## ផែនទី









# ប្រជាសាស្ត្រ និងសក្តានុពល រាជធានីភ្នំពេញ



## ទិន្នន័យសង្គមរាជធានីភ្នំពេញ

### ក. ព័ត៌មានទូទៅ

ការដឹកនាំ និងការគ្រប់គ្រងរដ្ឋបាលរាជធានីភ្នំពេញមានតួអង្គសំខាន់ៗ២គឺក្រុមប្រឹក្សា និងគណៈអភិបាលខេត្ត។ តួអង្គទាំងពីរនេះចាំបាច់ត្រូវបំពេញតួនាទីភារកិច្ចស្របតាមច្បាប់ និងលិខិតបទដ្ឋានគតិយុត្តជាធរមាន។ បច្ចុប្បន្នរដ្ឋបាលរាជធានីភ្នំពេញមានប្រធានក្រុមប្រឹក្សាចំនួន០១រូប និងសមាជិកក្រុមប្រឹក្សាចំនួន២៦រូប។ អភិបាលនៃគណៈអភិបាលខេត្តចំនួន ០១រូប និងអភិបាលរងខេត្តចំនួន ១០រូប នាយករដ្ឋបាលចំនួន ០១រូប និងនាយករងរដ្ឋបាលចំនួន ០៩រូប (បញ្ជីឈ្មោះក្រុមប្រឹក្សា គណៈអភិបាល និងនាយករដ្ឋបាល មានក្នុងឧបសម្ព័ន្ធ)។

១. ឈ្មោះ	:	រាជធានីភ្នំពេញ
២. ផ្ទៃក្រឡាក្រុង	:	៦៩៥.៤៦ គម <sup>២</sup>
៣. សណ្ឋានដី	:	វាលទំនាប
៤. អាកាសធាតុ	:	អតិបរមា២២.៤ <sup>០</sup> c អប្បបរមា ២៣.៨ <sup>០</sup> c
៥. ចំនួនប្រជាជនសរុប	:	
. ជំរឿនប្រជាជន (ឆ្នាំ១៩៩៨)	:	៩៩៩.៨០៤ នាក់
. ជំរឿនប្រជាជន (ឆ្នាំ២០០៨)	:	១,៣២៧,៦១៥ នាក់
. ជំរឿនប្រជាជនឆ្នាំ២០១៩	:	
- ប្រជាជនសរុប	:	២.២៨១.៩៥១ នាក់
- ស្រី	:	១.១៧៦.២៧៨ នាក់
- ប្រុស	:	១.១០៥.៦៧៣ នាក់
- ក្រុមអាយុ ០-១៤ ឆ្នាំ	:	៥០៨.៩១៣ នាក់ (ស្មើនឹង ២២,៣%)
- ក្រុមអាយុ ១៥-៥៩ ឆ្នាំ	:	១.៥៩១.៥០៧ នាក់ (ស្មើនឹង ៦៩,៧%)
- ក្រុមអាយុ ៦០ ឆ្នាំ ឡើង	:	១៨១,៥៣១ នាក់ (ស្មើនឹង ៨,០%)
- ចំនួនគ្រួសារ	:	៤៩៩.២៩៩គ្រួសារ
- ទំហំគ្រួសារ	:	៤,៥៧
៦. ដង់ស៊ីតេប្រជាជន/គម <sup>២</sup>	:	៣.២៨១នាក់/គម <sup>២</sup>
៧. ចំនួនខណ្ឌ	:	១៤
៨. ចំនួនសង្កាត់	:	១០៥



៩. ចំនួនភូមិ	:	៩៥៨
១០. ព្រំប្រទល់	:	ខាងកើតជាប់ខេត្តកណ្តាល
	:	ខាងលិចជាប់ខេត្តកណ្តាល
	:	ខាងជើងជាប់ខេត្តកណ្តាល
	:	ខាងត្បូងជាប់ខេត្តកណ្តាល
១១. ច្រកអន្តរជាតិ	:	ព្រលានយន្តហោះអន្តរជាតិភ្នំពេញ កំពង់ផែភ្នំពេញ
១២. បរិមាណទឹកភ្លៀង (គិតជាមធ្យម)	:	១.៣៧៨ មម/ឆ្នាំ
១៣. ភាសាប្រើប្រាស់	:	ខ្មែរ បារាំង អង់គ្លេស ចិនទាដីវ ហុកៀន កន្លាំង កុកដី វៀតណាម និងថៃ

**ខ. វិស័យកសិកម្ម**

១. ដំណាំស្រូវ	:	១.៨៥៨ ហិកត
.ទិន្នផល	:	៣.១៦ ត/ហិកត
២. ចម្ការផ្លែឈើ	:	៧០៥ ហិកត
៣. ដំណាំរួមផ្សំ	:	១.៤៣៩ ហិកត
៤. ផលផល	:	
.ផលនេសាទទឹកសាប	:	១៣.៥០០ ត
.វារីវប្បកម្មទឹកសាប (ឧ.ក្រពើ)	:	
- ត្រីសាច់	:	២.៧០០ ត
- ក្រពើ	:	៣.០០០ ក្បាល
.ផលនេសាទទឹកសាប	:	៥.៩១០
៥. បសុសត្វ	:	
.សរុបគោ-ក្របី	:	១៧.៤៩២ ក្បាល
.ការចិញ្ចឹមសត្វជាលក្ខណៈកសិដ្ឋាន	:	
-សរុប ជ្រូក	:	១៤.២៩៣ ក្បាល
-សរុប សត្វស្លាប	:	២០០.៩៤៣ ក្បាល

**គ. វិស័យហេដ្ឋារចនាសម្ព័ន្ធ**

១. សាធារណការ៖		
.កំណត់ផ្លូវជាតិក្នុងរាជធានីភ្នំពេញ		
-ផ្លូវជាតិលេខ ១	:	៨.៦ គម
-ផ្លូវជាតិលេខ ២	:	៤.៤៤ គម
-ផ្លូវជាតិលេខ ៣	:	២៣.៥៧ គម
-ផ្លូវជាតិលេខ ៤	:	១.៧៦ គម
-ផ្លូវជាតិលេខ ៥	:	១៣.២៥ គម
-ផ្លូវជាតិលេខ ៦	:	១០.៦៤ គម

*Handwritten signature*





២. ថាមពល និងទឹកស្អាត

.ថាមពលអគ្គិសនី

- អានុភាពតម្លើង : ៥៦៣.៣៨ MW
- អានុភាពដំណើរការ : MW
- តម្លៃ : ៣៥០-៦៥០ រៀល/Kwh
- គម្រោងពង្រីក : ខែមិនា ឆ្នាំ២០០៥ ពង្រីកសមត្ថភាពផលិត  
បន្ថែម ៣០ MW  
: ខែវិច្ឆិកា ឆ្នាំ២០០៥ ពង្រីកសមត្ថភាពផលិត  
បន្ថែម ១៥ MW  
: ខែមិថុនា ឆ្នាំ២០០៦ ពង្រីកសមត្ថភាពផលិត  
បន្ថែម ៤៥ MW

.ទឹកស្អាត

- សមត្ថភាពផលិត : ម<sup>៣</sup>/ ថ្ងៃ
- បរិមាណផលិតបាន : ៤៥០.០០០ ម<sup>៣</sup>/ ថ្ងៃ
- តម្លៃ : ៥៥០-១.៤៥០ រៀល/ ម<sup>៣</sup>

៣. ការដឹកជញ្ជូន

- .កំពង់ផែភ្នំពេញ : កំពង់ផែអន្តរជាតិ
- ជម្រៅទឹក : ៤.២-៥.២ ម
- សមត្ថភាពឃ្នាំងស្តុកទំនិញ : ៣.៤៥៥ ម<sup>២</sup>
- ទំហំទីលានកុងតឺន័រ : ១៥.៨០០ ម<sup>២</sup>
- សមត្ថភាពលើកដាក់/ឆ្នាំ : ១៤៤.០០០ ត (ទំនិញទូទៅ)
- .ផែស្លូត(ទំហំ) : ២៤.០០០ TEU
- កំពង់ផែភ្នំពេញ : ៩០.០០០ ម<sup>២</sup>
- ក្រុមហ៊ុន ម៉េងស្រីវង : ២០.០០០ ម<sup>២</sup>
- ក្រុមហ៊ុនសូដូន : ៧០.០០០ ម<sup>២</sup>
- .ផ្លូវទឹក : ទន្លេមេគង្គខាងលើ-ខាងក្រោម ទន្លេសាប  
ទន្លេបាក់

. តំលៃសេវាកំពង់ផែ

- ការផ្ទេរកុងតឺន័រ : ៥៧ ដុល្លារ/កុងតឺន័រផ្ទុកទំនិញ ២០ ហ្វីត  
: ៣០ដុល្លារ/កុងតឺន័រគ្មានទំនិញ ២០ ហ្វីត  
: ៨៦ដុល្លារ/កុងតឺន័រគ្មានទំនិញ ៤០ ហ្វីត  
: ៤៣ដុល្លារ/កុងតឺន័រគ្មានទំនិញ ៤០ ហ្វីត
- ការផ្ទេរទំនិញរាយ : ៣.១៦ ដុល្លារ/តោន
- មានសេវាផ្សេងៗ : [www.ppap.com.kh](http://www.ppap.com.kh)





.តម្លៃដឹកជញ្ជូន	:	
-ផ្លូវដែក	:	
.ទំនិញទៅភ្នំពេញ-ក្រុងព្រះសីហនុ	:	៦៩ រៀល/ត.តម
.ទំនិញទៅស៊ីសុផុន	:	៧៧ រៀល/ ត.តម
.អ្នកដំណើរ	:	៦០ រៀល/ នាក់ .តម
.ដឹកប្រេងទៅក្រុងព្រះសីហនុ	:	៥.៥៥ ដុល្លារ/ ត
.ដឹកប្រេងទៅបាត់ដំបង	:	៦.៥ ដុល្លារ /ត
.ផ្លូវគោក	:	
-កុងតឺន័រ ២០ហ្វីត	:	(១០០ដុល្លារ+១០.៧៧ដុល្លារ)/កុងតឺន័រ
-កុងតឺន័រ ៤០ហ្វីត	:	(១៣០ដុល្លារ+១៣.៨៦ដុល្លារ)/កុងតឺន័រ

៤. អាកាសចរណ៍

.ព្រលានយន្តហោះថ្នាក់ជាតិ	:	
-ខ្នាត	:	៤c
-ប្រភេទយន្តហោះចុះចត	:	B767, B757, B737,B717
	:	A300, A320, ATR72, AN26, AN24
	:	Y7, Y12, F27, F28
-សមត្ថភាពទទួលអ្នកដំណើរ	:	១.៥០០.០០០ នាក់/ឆ្នាំ
-សមត្ថភាពដឹកទំនិញ	:	១០.០០០តោន/ឆ្នាំ

៥. ធារាសាស្ត្រ

.ប្រព័ន្ធធារាសាស្ត្រ	:	១០ កន្លែង
.លទ្ធភាពស្រោចស្រព	:	៦.៣២៣ ហិកត
-ក្នុងរដូវវស្សា	:	៤.៧៥០ ហិកត
-ក្នុងរដូវប្រាំង	:	១.៥៧៦ ហិកត
.ស្ថានីយបូមទឹក	:	៦ កន្លែង

**ឃ. វិស័យសេវាកម្ម**

១. អប់រំ

.ចំនួនមហាវិទ្យាល័យរដ្ឋ	:	១០ ចំនួនសិស្ស : ៥.៥៧១ នាក់
.ចំនួនមហាវិទ្យាល័យឯកជន	:	២៨ ចំនួនសិស្ស : ២.១៥២ នាក់
.ចំនួនសាលាមធ្យមសិក្សា	:	៣០ ចំនួនសិស្ស : ៩១.៨៩៦ នាក់
.ចំនួនសាលាភាសា	:	៦ កន្លែង

២. ទូរគមនាគមន៍

.បណ្តាញបញ្ជូនស៊ីញ៉ាល់	:	កាប៊ីអុបទឹក Microwave
.ប្រព័ន្ធទូរសព្ទអចល័ត	:	MPTC, CAMINTEL, CAMSHIN
-តម្លៃសេវាទូរសព្ទក្នុងស្រុក	:	៤ សេន- ១០សេន ដុល្លារ/នាទី



-ខណ្ឌមានសេវាទូរសព្ទ	:	ខណ្ឌចម្ការមន ខណ្ឌដូនពេញ ខណ្ឌលមករា ខណ្ឌទួលគោក ខណ្ឌដង្កោ ខណ្ឌមានជ័យ ខណ្ឌឫស្សីកែវ
.ប្រព័ន្ធទូរសព្ទចល័ត	:	CAMSHIN, MOBITEL, CASACOM
-តម្លៃសេវាទូរសព្ទក្នុងស្រុក	:	៨០ សេន- ១៨០សេន ដុល្លារ/នាទី
-ស្រុកមានសេវាទូរសព្ទ	:	
.Mobitel	:	
.Smart	:	
.Metfone	:	
-តម្លៃសេវាទូរសព្ទក្រៅប្រទេស:		
៣. សុខាភិបាល		
.មន្ទីរពេទ្យថ្នាក់ជាតិ	:	កាល់ម៉ែត្រ មជ្ឈមណ្ឌលគាំពារមាតានិងទារក គន្ធបុប្ផា កុមារជាតិ ព្រះបាទនរោត្តមសីហនុ ព្រះអង្គខ្នង ព្រះកុសមៈ មជ្ឈមណ្ឌលជំងឺហង់សិន ព្រះកេតុមាលា មិត្តភាពខ្មែរ-សូវៀត
.ចំនួនគ្រែ	:	៦៦.៧០៣ គ្រែ
.មន្ទីរពិសោធអន្តរជាតិ	:	វិទ្យាស្ថានប៉ាស្ទ័រ
.សមត្ថភាពព្យាបាល		
-CPA1	:	
-CPA2	:	
-CPA3	:	៩
.ឱសថស្ថាន	:	៧៤៦ កន្លែង
.មន្ទីរពេទ្យឯកជន	:	៩ កន្លែង
.មន្ទីរពហុព្យាបាលជម្ងឺ	:	៣៩ កន្លែង

**១. វិស័យទេសចរណ៍**

១. សារមន្ទីរ	:	សារមន្ទីរជាតិ ឧក្រិដ្ឋកម្មប្រល័យពូជសាសន៍ ទួលស្លែង វាលពិឃាតបឹងជើងឯក
២. រមណីយដ្ឋានប្រវត្តិសាស្ត្រ	:	ព្រះបរមរាជវាំង វត្តភ្នំ ព្រះវិហារព្រះកែវមរកត វិមានឯករាជ្យ
៣. រមណីយដ្ឋានធម្មជាតិ	:	
៤. សណ្ឋាគារ		
.ចំនួនសណ្ឋាគារ	:	២២០ ចំនួនបន្ទប់ :
៥. ផ្ទះសំណាក់		
.ចំនួនផ្ទះសំណាក់	:	៦៤៩ ចំនួនបន្ទប់ :



**ប. ធនធានធម្មជាតិ**

- ១. ធនធានរ៉ែ
- ២. តំបន់ការពារទេសភាព

**ក. វិស័យសក្តានុពល និងអាទិភាពសម្រាប់ការអភិវឌ្ឍន៍ពេលអនាគត**

- ១. ឧស្សាហកម្មកែច្នៃ
- ២. ឧស្សាហកម្មខ្នាតតូច-មធ្យម
- ៣. កសិ-ឧស្សាហកម្ម
- ៤. សេវាបម្រើទេសចរណ៍
- ៥. ឧស្សាហកម្មអតិពលកម្ម

**ខ. វិស័យសេដ្ឋកិច្ច និងទីផ្សារ**

១. ផ្សាររដ្ឋ	:	២៧ ផ្សារ
២. ផ្សារឯកជន	:	៤៧ ផ្សារ
៣. ផ្សារទំនើបធំៗ	:	២៧ ផ្សារ
៤. ផ្សារទំនើបតូចៗ	:	១៦២ ផ្សារ
៥. ផ្សារផ្សេងៗ (ផ្សារក្រមួន...)	:	១៨ ផ្សារ

**គ. វិស័យសាសនា**

១. វត្តអារាមព្រះពុទ្ធសាសនា		
.ចំនួនវត្ត	:	៧ វត្ត
.ចំនួនព្រះសង្ឃ	:	៧,១៨៨
២. វិហារគ្រិស្តសាសនា		
.ចំនួនវិហារ	:	២១ វិហារ
.ស្នាក់ការ	:	១២ កន្លែង
.អង្គការ	:	១ កន្លែង
.សមាគម	:	១១ កន្លែង
.និកាយ	:	៩
.សាលាសាសនា	:	១៣៣ កន្លែង
.ចំនួនបុព្វជិកសាសនា(គ្រូគង្វាល)	:	
៣. ឥស្លាមសាសនា		
.ចំនួនវិហារ	:	១២ វិហារ
.ចំនួនបុព្វជិកសាសនា	:	២៨ នាក់។









# ប្រជាសាស្ត្រ និងសក្តានុពល ខេត្តព្រះវិហារ



## និមិត្តសញ្ញាខេត្តព្រះវិហារ

### ក. ព័ត៌មានទូទៅ

ការដឹកនាំ និងការគ្រប់គ្រងរដ្ឋបាលខេត្តព្រះវិហារមានតួអង្គសំខាន់ៗ២គឺក្រុមប្រឹក្សា និងគណៈអភិបាលខេត្ត។ តួអង្គទាំងពីរនេះចាំបាច់ត្រូវបំពេញតួនាទីភារកិច្ចស្របតាមច្បាប់ និងលិខិតបទដ្ឋានគតិយុត្តជាធរមាន។ បច្ចុប្បន្នរដ្ឋបាលខេត្តព្រះវិហារមានប្រធានក្រុមប្រឹក្សាចំនួន០១រូប និងសមាជិកក្រុមប្រឹក្សាចំនួន១៨រូប។ អភិបាលនៃគណៈអភិបាលខេត្តចំនួន ០១រូប និងអភិបាលរងខេត្តចំនួន ១០រូប នាយករដ្ឋបាលចំនួន ០១រូប និងនាយករងរដ្ឋបាលចំនួន ០៥រូប (បញ្ជីឈ្មោះក្រុមប្រឹក្សា គណៈអភិបាល និងនាយករដ្ឋបាល មានក្នុងឧបសម្ព័ន្ធ)។

១. ទីរួមខេត្ត	:	ក្រុងព្រះវិហារ
២. ផ្ទៃក្រឡាខេត្ត	:	១៣.៨២១,៧៦គម <sup>២</sup>
៣. សណ្ឋានដី	:	តំបន់ខ្ពង់រាប
៤. អាកាសធាតុ	:	អតិបរមា ៣៤.៧ <sup>0</sup> c អប្បបរមា ២៤.៧ <sup>0</sup> c
៥. ចំនួនប្រជាជនសរុប	:	
. ជំរឿនប្រជាជន (ឆ្នាំ១៩៩៨)	:	១១៩.២៦១នាក់
. ជំរឿនប្រជាជន (ឆ្នាំ២០០៨)	:	១៧១.១៣៩នាក់
. ចំនួនប្រជាជន (ឆ្នាំ២០១៣)	:	២៣៥.៣៧០នាក់
. ប្រជាជនសរុបក្នុងឆ្នាំ២០១៧	:	២២៩.៣៩០នាក់
-ស្រី	:	១១៥.០២២នាក់
-ប្រុស	:	១១៤.៣៧០នាក់
. ប្រជាជនអាយុ១៨ឆ្នាំឡើង	:	១៣៥.៥៤០នាក់
-ស្រី	:	៦៩.៣៧២នាក់
-ប្រុស	:	៦៦.១៦៨នាក់
. ជំរឿនប្រជាជន (ឆ្នាំ២០១៩)	:	
-ប្រជាជនសរុប	:	២៥៤.៨២៧នាក់
-ស្រី	:	១២៦.៣៩១នាក់
-ប្រុស	:	១២៨.៤៣៦នាក់
. ក្រុមអាយុ ០-១៤ឆ្នាំ	:	៨៥.៣៦២នាក់ (ស្មើនឹង ៣៣,៥%)



.ក្រុមអាយុ ១៥-៥៩ឆ្នាំ	:	១៥៤.៧៩២នាក់ (ស្មើនឹង ៦០,៧%)
.ក្រុមអាយុ ៦០ឆ្នាំឡើង	:	១៤.៦៧៣នាក់ (ស្មើនឹង ៥,៨%)
-ចំនួនគ្រួសារ	:	៥៦.៧១៣គ្រួសារ
-ភាគរយស្ត្រីជាមេគ្រួសារ	:	២៣,១
-ដង់ស៊ីតេប្រជាជន/គម <sup>២</sup>	:	១៨នាក់/គម <sup>២</sup>
-ទំហំគ្រួសារ	:	៤,៤
.ចំនួនប្រជាជនឆ្នាំ២០២២(CDB)		
-ប្រជាជនសរុប	:	២៧៧.៤៦៥នាក់
-ស្រី	:	១៣៩.២២៨នាក់
-ប្រុស	:	១៣៨.២៣៧នាក់
.ក្រុមអាយុ ០-១៧ឆ្នាំ	:	១១១.៣៥៩នាក់ (ស្មើនឹង ៤០.១៣%)
.ក្រុមអាយុ ១៨-៦០ឆ្នាំ	:	១៤៣.៦២៨នាក់ (ស្មើនឹង ៥១.៧៦%)
.ក្រុមអាយុ ៦១ឆ្នាំ ឡើង	:	២២.៤៧៨នាក់ (ស្មើនឹង ៨.១០%)
-ចំនួនគ្រួសារ	:	៦៦.៦៨៣គ្រួសារ
៦. ដង់ស៊ីតេប្រជាជន/គម <sup>២</sup>	:	២០នាក់/គម <sup>២</sup>
៧. ចំនួនក្រុង	:	១ (ក្រុងព្រះវិហារ)
៨. ចំនួនស្រុក	:	៧
<b>សរុបចំនួនក្រុង ស្រុក</b>	:	<b>៨</b>
៩. ចំនួនឃុំ	:	៤៩
១០. ចំនួនសង្កាត់	:	២
<b>សរុបចំនួនឃុំ សង្កាត់</b>	:	<b>៥១</b>
១១. ចំនួនភូមិ	:	២៣២
១២. ព្រំប្រទល់	:	ខាងកើតជាប់នឹងខេត្តស្ទឹងត្រែង ខាងលិចជាប់នឹងខេត្តសៀមរាប និងខេត្តឧត្តរមានជ័យ ខាងត្បូងជាប់នឹងខេត្តកំពង់ធំ និងខាងជើងជាប់នឹងប្រទេសថៃប្រវែង ១២៩គ.ម (ជាប់នឹងខេត្តស៊ីសាកេត និងខេត្តឧប៊ុនរាជធានី) និងប្រទេសឡាវ (ជាប់នឹងខេត្តចម្ប៉ាសាក់) ប្រវែង ១៤០គ.ម។
.ស្ទឹងសែន	:	មាន ១ខ្សែ ដែលមានប្រភពមកពីស្រុកជាំក្សាន្ត ហូរកាត់ភូមិសាស្ត្រខេត្តព្រះវិហារ មានប្រវែង ២១៣គ.ម
.ទន្លេមេគង្គ	:	ហូរកាត់ឃុំកំពង់ស្រឡៅមួយ និងឃុំកំពង់ស្រឡៅពីរ ស្រុកឆែប ខេត្តព្រះវិហារ មានប្រវែង ២៤គ.ម(ជាប់ព្រំដែនប្រទេសឡាវ)។
១៣. ជនជាតិដើមភាគតិច	:	កួយ ពីរ គ្រឿង ពួង ទំពួន ស្បៀង និងចារាយ
.ចំនួនគ្រួសារ	:	៦.៩២២គ្រួសារ
.ចំនួនប្រជាពលរដ្ឋ	:	២៧.៨៣៩នាក់ ស្រី ១៣.៩៩៦នាក់



.ចំនួនឃុំ	:	១៩/៥១ ឃុំ សង្កាត់
.ចំនួនភូមិ	:	៤៩/២៣២ភូមិ
.សហគមន៍	:	ចំនួន៩ គឺសហគមន៍ភូមិប្រើសក្កក ប្រមេ បុស្សធី ស្រែព្រាង ក្រាំងដូង អន្លង់ស្វាយ ត្រពាំងទទឹម បង្កើនផល និងសហគមន៍ភូមិស្វាយដំណាក់
១៤. ច្រកអន្តរជាតិ	:	អានសេ:
១៥. ច្រកទ្វេភាគី	:	ប្រាសាទព្រះវិហារ
១៦. ច្រកតំបន់	:	ពុំមាន
១៧. បរិមាណទឹកភ្លៀង (គិតជាមធ្យម)	:	១.៦៣៥ ម.ម/ឆ្នាំ

**ខ. វិស័យកសិកម្ម (ទិន្នន័យឆ្នាំ២០២២)**

១. ដំណាំស្រូវ	:	៩៩.១២០ ហ.ត
.ទិន្នផល	:	៣,០២ តោន/ហ.ត
២. ដំណាំឧស្សាហកម្ម	:	៤.៣៧១ ហ.ត
.សណ្តែកដី	:	៥៥២ ហ.ត
.សណ្តែកសៀង	:	១.៥៣៣ ហ.ត
.ល្ង	:	៩១ ហ.ត
.ស្វាយ	:	៧៥៨ ហ.ត
.ខ្នុរ/មៀន/តាដើន/សាវម៉ាវ/ធុរេន	:	៦៧២ ហ.ត
.ចេក	:	៧៦៥ ហ.ត
៣. ចម្ការផ្លែឈើ	:	១៣៨ ហ.ត
៤. ដំណាំរួមផ្សំ	:	៧៩.១៥៥ ហ.ត
.ពោត	:	៨១៧ ហ.ត
.សណ្តែកបាយ	:	១.៤៧៨ ហ.ត
.បន្លែគ្រប់មុខ	:	៤៤៣ ហ.ត
.ឪឡឹក/ម្នាស់	:	១០៥ ហ.ត
.ស្វាយចន្ទី	:	១៦.៨៨៩ ហ.ត
.ល្ពៅ	:	១.៥៣៥ ហ.ត
.ដំឡូងមី	:	៥៧.៨៨៨ ហ.ត
៥. ផលផល	:	
.នេសាទនាំចេញ	:	៤១ តោន
.វារីវប្បកម្មទឹកសាប (ត្រី)	:	៩០,៥០ តោន
៦. បសុសត្វ	:	
.សរុបគោ-ក្របី	:	៨១.១៥២ ក្បាល
.ការចិញ្ចឹមសត្វជាលក្ខណៈកសិដ្ឋាន	:	
-សរុប ជ្រូក	:	១៤២.៩២៣ ក្បាល
-សរុប សត្វស្លាប	:	៨៧០.២៧២ ក្បាល



**គ. វិស័យហេដ្ឋារចនាសម្ព័ន្ធ**

១. សាធារណការ៖

. ផ្លូវជាតិពីភ្នំពេញ ទៅទីរួមខេត្ត	:	៣០០គ.ម(ផ្លូវជាតិលេខ៦ ប្រវែង ១៧១គ.ម និង ផ្លូវជាតិលេខ៦២ ប្រវែង១២៩គ.ម)
. ផ្លូវដែកពីភ្នំពេញ ទៅទីរួមខេត្ត	:	ពុំមាន
. កំណាត់ផ្លូវជាតិក្នុងខេត្ត	:	
- ផ្លូវជាតិលេខ ៩	:	៦៩.៨២គ.ម (ក្រាលកៅស៊ូ)
- ផ្លូវជាតិលេខ ៦២	:	២០១.៥៥គ.ម (ក្រាលកៅស៊ូ)
- ផ្លូវជាតិលេខ ៦៤	:	៥២.១៥គ.ម (ក្រាលកៅស៊ូ)
- ផ្លូវជាតិលេខ ៩២	:	១០២គ.ម (ក្រាលកៅស៊ូ និងដីក្រហម)
- ផ្លូវជាតិលេខ ៩៤	:	៦១គ.ម (ក្រាលកៅស៊ូ និងដីក្រហម)
- ផ្លូវជាតិលេខ ៩៥	:	៧៩.៥០គ.ម (ក្រាលកៅស៊ូ និងដីក្រហម)

២. ថាមពល និងទឹកស្អាត

. ថាមពលអគ្គិសនី

- អានុភាពតម្លើង	:	៨,៥មេហ្គាវ៉ាត់
- អានុភាពផលិតបាន	:	១.៦០០KVA
- តម្លៃ	:	៧៣០រៀល/Kwh (ពី១Kwh- ៥០Kwh) និង ៧៧០រៀល/Kwh (ពី៥០ Kwhឡើង)

. ទឹកស្អាត

- សមត្ថភាពផលិត	:	៧.០០០ ម <sup>៣</sup> /ថ្ងៃ
- បរិមាណផលិតបាន	:	៣.៧៥០ ម <sup>៣</sup> /ថ្ងៃ
- តម្លៃ	:	១.៥០០-២.៣០០ រៀល/ម <sup>៣</sup>

៣. ធារាសាស្ត្រ

. ប្រព័ន្ធធារាសាស្ត្រ	:	៦៩កន្លែង(បានជួសជុល ៣២កន្លែង)
. លទ្ធភាពស្រោចស្រព	:	៣០.៣៦៦ ហិ.ត
- ក្នុងរដូវវស្សា	:	២៤.០៧០ ហិ.ត
- ក្នុងរដូវប្រាំង	:	៦.២៦៩ ហិ.ត
. ស្ថានីយបូមទឹក	:	ពុំមាន

**ឃ. វិស័យសេវាកម្ម**

១. អប់រំ

. ចំនួនវិទ្យាស្ថានឯកជន	:	២កន្លែង
. សាលាគរុកោសល្យ និងវិក្រិត្យការ	:	១កន្លែង(ចំនួនគ្រូ ២២នាក់/ស្រី ៧នាក់ គរុសិស្ស ចំនួន ២៥នាក់ /ស្រី ១៦នាក់)
. ចំនួនវិទ្យាល័យ	:	១៩កន្លែង(ចំនួនគ្រូ ៤៨៨នាក់/ស្រី ១៩៧នាក់ ចំនួនសិស្ស ៨.៩៧៣នាក់/ស្រី ៤.៩១៦នាក់)





- .ចំនួនអនុវិទ្យាល័យ : ៤៦កន្លែង(ចំនួនគ្រូ ៤២៧នាក់/ស្រី ១៧៤នាក់ ចំនួនសិស្ស ៧.៨៧៩នាក់/ស្រី ៣.៧៥៩នាក់)
- .ចំនួនបឋមសិក្សា : ២៣០កន្លែង(ចំនួនគ្រូ ១.១០០នាក់/ស្រី ៦៦៤នាក់ ចំនួនគ្រូជាប់កិច្ចសន្យា ២៧៣នាក់/ស្រី ១៨៦នាក់ ចំនួនសិស្ស ៤១.៦៧៨នាក់/ស្រី ២០.៥១៧នាក់)
- .ចំនួនមត្តេយ្យសិក្សា :
  - ចំនួនមត្តេយ្យសិក្សារដ្ឋ : ១២០កន្លែង(ចំនួនគ្រូ ១៧២នាក់/ស្រី ១៦៦នាក់ ចំនួនគ្រូជាប់កិច្ចសន្យា ៤៦នាក់/ស្រី ៤៦នាក់ ចំនួនសិស្ស ៤.៨៣៥នាក់/ស្រី ២.៤៣៦នាក់)
  - ចំនួនមត្តេយ្យសិក្សាសហគមន៍ : ៦២កន្លែង(ចំនួនគ្រូជាប់កិច្ចសន្យា ៦៤នាក់ / ស្រី ៦៤នាក់ ចំនួនសិស្ស ១.៥៦៥នាក់/ស្រី ៨៦៣នាក់)
  - ចំនួនមត្តេយ្យសិក្សាឯកជន : ២កន្លែង(ចំនួនគ្រូ ៧នាក់/ស្រី ៧នាក់ ចំនួនសិស្ស ១២៣នាក់/ស្រី ៥៨នាក់)

២. ទូរគមនាគមន៍

- .បណ្តាញបញ្ជូនស៊ីញ៉ាល់ : Microwave (៥៦គ្រឿង) និងខ្សែកាបអុបទិក
- .ប្រព័ន្ធទូរសព្ទអចល័ត : TC ទូរគមនាគមន៍កម្ពុជា ១ស្ថានីយ
- តម្លៃសេវាទូរសព្ទក្នុងស្រុក : ១សេន/នាទី ឆ្លងខេត្ត ៣សេន/នាទី
- .ប្រព័ន្ធទូរសព្ទចល័ត : Mobitel, Smart, Metfone
- តម្លៃសេវាទូរសព្ទក្នុងស្រុក : ៥សេន-១១សេន ដុល្លារ/នាទី
- ក្រុង ស្រុកមានសេវាទូរសព្ទ : ស្រុកតែៗមានជ័យ ក្រុងព្រះវិហារ ស្រុករវៀង ស្រុកសង្កមថ្មី ស្រុកគូលែន ស្រុកជ័យសែន ស្រុកឆែប និងស្រុកជាំក្សាន្ត
- .Mobitel :
- .Smart :
- .Metfone :
- សេវា Internetក្នុងខេត្ត : ៩ក្រុមហ៊ុន
- សេវា Internetទូរសព្ទ : 1\$=8GB(Smart Metfone Cellcard)
- អង់តែនទូរសព្ទ : ៥០ស្ថានីយ
- អង់តែនទូរទស្សន៍ : ១ស្ថានីយ(ទូរទស្សន៍បាយ័ន)
- តម្លៃសេវាទូរសព្ទក្រៅប្រទេស : ៨០សេន-១៨០សេន ដុល្លារ/នាទី

៣. សុខាភិបាល

- .មន្ទីរពេទ្យបង្អែកខេត្ត : ១កន្លែង មាន ១៣០គ្រូ
- .មន្ទីរពេទ្យបង្អែកស្រុក : ១កន្លែង មាន ៤៤គ្រូ

*Handwritten signature*



.ចំនួនគ្រែសរុប	:	១៧៤គ្រែ
.មណ្ឌលសុខភាព	:	៣០កន្លែង
.ប៉ុស្តិ៍សុខភាព	:	១៦កន្លែង
.សមត្ថភាពព្យាបាល		
-CPA1	:	១
-CPA2	:	ពុំមាន
-CPA3	:	១

**ខ. វិស័យទេសចរណ៍**

១. សារមន្ទីរ	:	សារមន្ទីរសកលធម្មជាតិសម្តេចតេជោ ហ៊ុនសែន
២. រមណីយដ្ឋានប្រវត្តិសាស្ត្រ	:	ប្រាសាទព្រះវិហារ ប្រាសាទកោះកេរ ប្រាសាទព្រះខាន់កំពង់ស្វាយ(បាកាន)
៣. រមណីយដ្ឋានធម្មជាតិ	:	ទឹកធ្លាក់ព្រះនិមិត្ត និងតំបន់បេតិកភណ្ឌធម្មជាតិភ្នំត្បែង
៤. រមណីយដ្ឋានកែច្នៃ	:	រមណីយដ្ឋានទំនប់រក្សា រមណីយដ្ឋានអូរទឹកខៀវ
៥. ទីតាំងសក្តានុពលទេសចរណ៍	:	ទឹកធ្លាក់តេជោបុស្សស្បូវ ផ្ទះតាម៉ុកជាំតែបុស្សស្បូវ អាងទំនប់ទឹក៩៥ ប្រាសាទក្រពុំឈូក ប្រាសាទព្រះនរាយណ៍ ប្រាសាទនាគបួស ប្រាសាទភ្នំព្រះលាន ប្រាសាទព្រៃវែង ប្រាសាទភ្នំសណ្តក ប្រាសាទក្តារ និងប្រាសាទភ្នំដេកចំបក់ហោះ
៦. សហគមន៍គោលដៅទេសចរណ៍	:	សហគមន៍ការពារធម្មជាតិត្នោតបើយ សហគមន៍អេកូទេសចរណ៍តាបស សហគមន៍ការពារធម្មជាតិចាក់អង្រែ សហគមន៍ការពារធម្មជាតិតាំងយូ សហគមន៍ទឹកធ្លាក់ព្រះនិមិត្ត សហគមន៍ការពារធម្មជាតិភ្នំត្នោត តំបន់ការពារ ធម្មជាតិព្រៃវែង សហគមន៍អាហារដ្ឋានត្នោត(ដងត្រីត) និងសហគមន៍ទេសចរណ៍ទាព្រៃស្លាបស (អូរគគី)
៧. សណ្ឋាគារ/ម៉ូតែល/ផ្ទះសំណាក់		
.សណ្ឋាគារ	:	មានចំនួន ៣កន្លែង ស្មើនឹង ៩៤បន្ទប់
.ម៉ូតែល	:	មានចំនួន ២កន្លែង ស្មើនឹង ៤០បន្ទប់
.ផ្ទះសំណាក់	:	មានចំនួន ៣៦កន្លែង ស្មើនឹង ៤៦៧បន្ទប់
៨. ភោជនីយដ្ឋាន អាហារដ្ឋាន	:	មានចំនួន ៣៣កន្លែង

**ច. ធនធានធម្មជាតិ**

១. ធនធានរ៉ែ		
.រ៉ែសំណុំ-ទង់ដែង-ស័ង្កសី	:	ភ្នំសេកក្រហម ស្រុកឆែប ខេត្តព្រះវិហារ



.វីមាស	:	ភូមិត្រពាំងទន្ទឹម ឃុំរមទម ស្រុករវៀង ខេត្តព្រះវិហារ
.វីវែក	:	តំបន់កោះកែវ ឃុំរីករាយ ឃុំសរាន់ ឃុំរក្សា ស្រុករវៀង ខេត្តព្រះវិហារ
.វីថ្មភក់	:	ស្រុកត្បែងមានជ័យ និងស្រុកគូលែន ខេត្តព្រះវិហារ
.វីត្បូងថ្ម	:	ភ្នំឈូន ភូមិឈូន ឃុំសរាន់ ស្រុករវៀង
.វីមីងកាណែស	:	ស្រុករវៀង ស្រុកឆែប និងស្រុកជ័យសែន
.វីធាងថ្ម	:	ស្រុកជាំក្សាន្ត ខេត្តព្រះវិហារ
.វីថ្មសំណង់	:	ឃុំស្រយង់ ស្រុកគូលែន និងសង្កាត់ប៉ាលហាល ក្រុងព្រះវិហារ ខេត្តព្រះវិហារ
.ថ្មម៉ាប	:	ភូមិថ្មលំកោង ឃុំរំដោះ ស្រុករវៀង ខេត្តព្រះវិហារ

២. តំបន់ការពារធម្មជាតិ ក្នុងភូមិសាស្ត្រខេត្តព្រះវិហារ

.ដែនជម្រកសត្វព្រៃ គូលែនព្រហ្មទេព :	ទំហំផ្ទៃដី ២៤០.២៧៣,៣៤ហិកតា
.ដែនជម្រកសត្វព្រៃ បឹងពែរ :	ទំហំផ្ទៃដី ១២៧.១២៨,៣៥ហិកតា
.ដែនជម្រកសត្វព្រៃ ព្រៃឡង់ :	ទំហំផ្ទៃដី ១១៧.៣៧៥,៩១ហិកតា
.ដែនជម្រកសត្វព្រៃ ឆែប-ព្រះរកា :	ទំហំផ្ទៃដី ៣១៣.៩៧៧,៨៧ហិកតា
.ដែនជម្រកសត្វព្រៃ ភ្នំត្នោត-ភ្នំពក :	ទំហំផ្ទៃដី ៣២.៥០០,៤៤ហិកតា
.តំបន់បេតិកភណ្ឌធម្មជាតិភ្នំត្បែង :	ទំហំផ្ទៃដី ៤៣.៣៩១ហិកតា
.តំបន់ការពារទេសភាពព្រះវិហារ :	ទំហំផ្ទៃដី ២៥.០៤៥,៩៧ហិកតា
.តំបន់ការពារទេសភាពបាកាន :	ទំហំផ្ទៃដី ២.១២៤ហិកតា

**ឆ. វិស័យសក្តានុពល និងអាទិភាពសម្រាប់ការអភិវឌ្ឍន៍ពេលអនាគត**

១. កសិ-ឧស្សាហកម្ម	:	មានក្រុមហ៊ុនវិនិយោគ ៣៤ក្រុមហ៊ុន
២. ប្រព័ន្ធធារាសាស្ត្រ	:	
.ទំនប់អាងទឹកចំនួន	:	៦៩ទំនប់ (ប្រើប្រាស់បានចំនួន ៣២ទំនប់)
.ស្រះទឹកស្រោចស្រពចំនួន	:	១០០ស្រះ (ប្រើប្រាស់បាន ១៨ស្រះ)
.ប្រលាយចំនួន	:	៤១ខ្សែ (ប្រើប្រាស់បាន ១២ខ្សែ)
.ទ្វារទឹកចំនួន	:	១០៥កន្លែង (ប្រើប្រាស់បានចំនួន ៥៨ទ្វារទឹក)
.លូរំដោះទឹកចំនួន	:	១៥កន្លែង (ខូចមិនអាចប្រើប្រាស់បាន)
.ទំនប់បង្ហូរចំនួន	:	១៥កន្លែង (ប្រើប្រាស់បានចំនួន ៨ទំនប់បង្ហូរ)
៣. ធ្វើអាជីវកម្មធនធានរ៉ែ	:	
.អាជីវកម្មធនធានរ៉ែលោហៈ	:	០៣គី រ៉ែមាស២ និងរ៉ែដែក១
.អាជ្ញាបណ្ណស្វែងរុករ៉ែលោហៈ	:	៧តំបន់សម្បទាន
.អន្លូងរ៉ែបើក និងការដ្ឋានវាយថ្ម	:	១០ក្រុមហ៊ុន



- .បណ្តាញខ្សែបញ្ជូនតង់ស្យុងមធ្យម : - ៣៥គីឡូវ៉ុល នៅស្រុករវៀង ស្រុកជ័យសែន  
ស្រុកឆែប ស្រុកត្បែងមានជ័យ ស្រុកសង្កមថ្មី  
ក្រុងព្រះវិហារ និងស្រុកគូលែន
- ២២គីឡូវ៉ុល នៅស្រុកជាំក្សាន្ត

**៧. វិស័យសេដ្ឋកិច្ច និងទីផ្សារ**

- ១. ផ្សាររដ្ឋ : ៤ទីតាំង
- ២. ផ្សារឯកជន : ៤ទីតាំង
- ៣. ផ្សារទំនើបធំៗ : ពុំមាន
- ៤. ផ្សារទំនើបតូចៗ : ពុំមាន
- ៥. ផ្សារផ្សេងៗ (ផ្សារក្រមួន...) : ៣ទីតាំង

**៨. វិស័យសាសនា**

- ១. វត្តអារាមព្រះពុទ្ធសាសនា
  - .ចំនួនវត្ត : ១១៨វត្ត (ក្នុងនោះ វត្តគណៈមហានិកាយ ចំនួន ១១៥វត្ត វត្តគណៈធម្មយុត្តិកនិកាយ ចំនួន ៣វត្ត)
  - .អាស្រម : ៦កន្លែង
  - .ចំនួនព្រះសង្ឃ : ៨៨៦អង្គ (ក្នុងនោះ ព្រះសង្ឃគណៈមហានិកាយ ចំនួន ៨៦៩អង្គ ព្រះសង្ឃគណៈធម្មយុត្តិកនិកាយ ចំនួន ១៧អង្គ)
- ២. វិហារគ្រិស្តសាសនា
  - .ចំនួនវិហារ និងស្នាក់ការថ្វាយបង្គំ : ៥៩កន្លែង
  - .ចំនួនបុព្វជិកសាសនា(គ្រូគង្វាល) : ១.៨៥៧នាក់ ស្រី ១.០២៥នាក់
- ៣. ឥស្លាមសាសនា
  - .ចំនួនវិហារ និងស្នាក់ការថ្វាយបង្គំ : ១៣កន្លែង
  - .ចំនួនបុព្វជិកសាសនា : ១.៥២៤នាក់ ស្រី ៧៣៤នាក់
- ៤. សាសនាបាហៃ
  - .ចំនួនវិហារ និងស្នាក់ការថ្វាយបង្គំ : ៣កន្លែង
  - .ចំនួនបុព្វជិកសាសនា : ២០០នាក់ ស្រី ១៤៩នាក់។



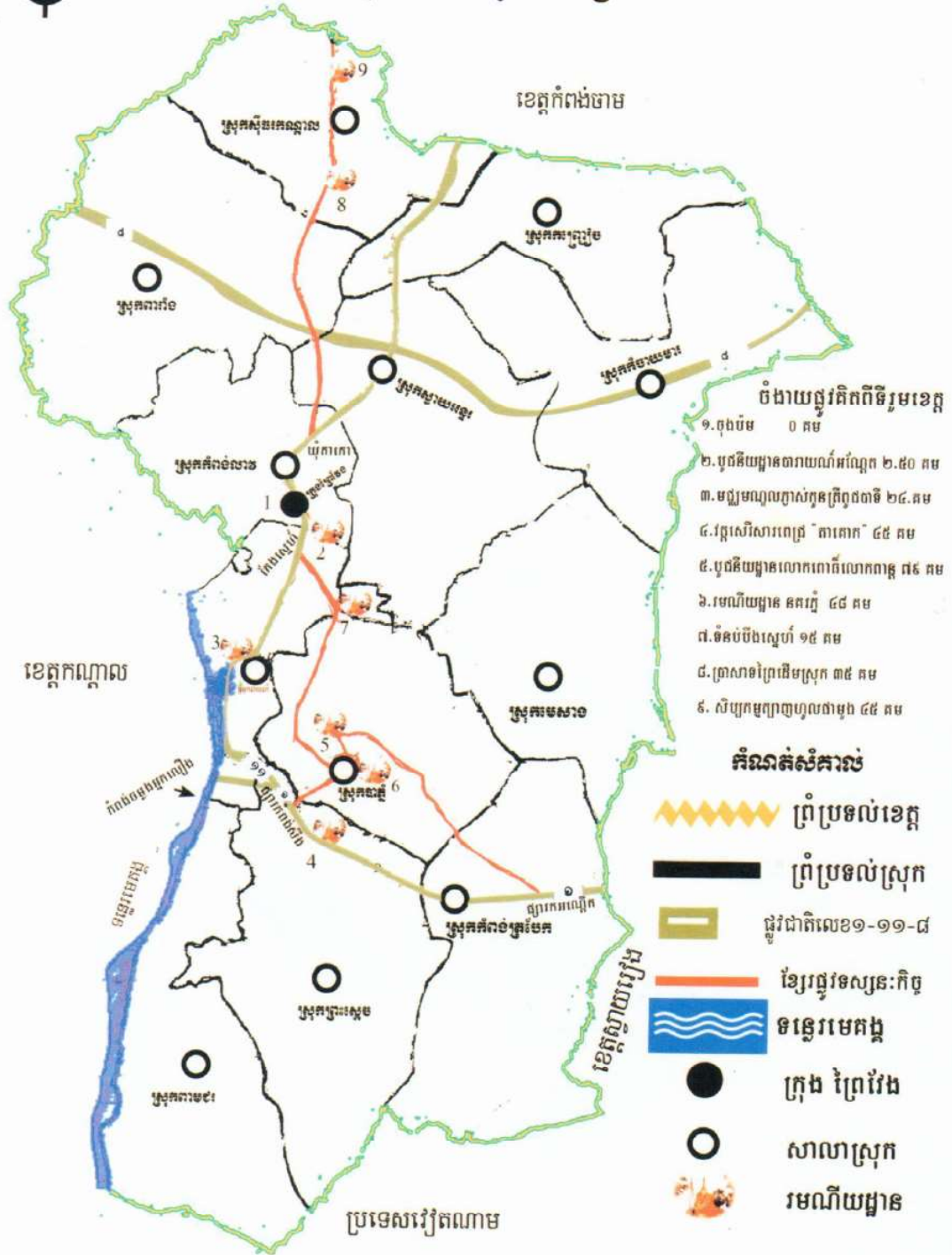






# ផែនទីទេសចរណ៍ខេត្តព្រៃវែង

## Tourism Map of Prey Veng





# ប្រជាសាស្ត្រ និងសក្តានុពល ខេត្តព្រៃវែង



## និមិត្តសញ្ញាខេត្តព្រៃវែង

### ក. ព័ត៌មានទូទៅ

ការដឹកនាំ និងការគ្រប់គ្រងរដ្ឋបាលខេត្តព្រៃវែងមានតួអង្គសំខាន់ៗ២គឺក្រុមប្រឹក្សា និងគណៈអភិបាលខេត្ត។ តួអង្គទាំងពីរនេះចាំបាច់ត្រូវបំពេញតួនាទីភារកិច្ចស្របតាមច្បាប់ និងលិខិតបទដ្ឋានគតិយុត្តជាធរមាន។ បច្ចុប្បន្នរដ្ឋបាលខេត្តព្រៃវែងមានប្រធានក្រុមប្រឹក្សាចំនួន០១រូប និងសមាជិកក្រុមប្រឹក្សាចំនួន២៦រូប។ អភិបាលនៃគណៈអភិបាលខេត្តចំនួន ០១រូប និងអភិបាលរងខេត្តចំនួន ១០រូប នាយករដ្ឋបាលចំនួន ០១រូប និងនាយករងរដ្ឋបាលចំនួន ០៦រូប (បញ្ជីឈ្មោះក្រុមប្រឹក្សា គណៈអភិបាល និងនាយករដ្ឋបាល មានក្នុងឧបសម្ព័ន្ធ)។

- ១. ទីរួមខេត្ត : ក្រុងព្រៃវែង
- ២. ផ្ទៃក្រឡាខេត្ត : ៤.៨៨៣ គម<sup>២</sup>
- ៣. សណ្ឋានដី : ទំនាប
- ៤. អាកាសធាតុ : អតិបរមា ៣៧,៦០ °C អប្បបរមា ១៥,២០ °C
- ៥. ចំនួនប្រជាជនសរុប
  - . ជំរឿនប្រជាជន (ឆ្នាំ១៩៩៨) : ៩២៦.០៤២ នាក់
  - . ជំរឿនប្រជាជន (ឆ្នាំ២០០៨) : ៩៤៧.៣៧២ នាក់
  - . ចំនួនប្រជាជន (ឆ្នាំ២០១៣) : ១.១៥៦.៧៣៩ នាក់
  - . ប្រជាជនសរុបក្នុងឆ្នាំ២០១៧
    - ស្រី : ៦១៩.៤២៧ នាក់
    - ប្រុស : ៥៣៨.១៤៣ នាក់
  - . ប្រជាជនអាយុ១៨ឆ្នាំឡើង
    - ស្រី : ៤១៣.០៣៣ នាក់
    - ប្រុស : ៣៦៩.១១៤នាក់
  - . ជំរឿនប្រជាជនឆ្នាំ២០១៩
    - ប្រជាជនសរុប : ១.០៥៧.៧២០នាក់
    - ស្រី : ៥៥៩.០០៩ នាក់
    - ប្រុស : ៤៩៨.៧១១ នាក់
    - ក្រុមអាយុ ០-១៤ ឆ្នាំ : ៣៤២.១៨៤ នាក់ (ស្មើនឹង ៣២,៤%)





-ក្រុមអាយុ ១៥-៥៩ ឆ្នាំ	:	៥៩៤.៩៦២ នាក់ (ស្មើនឹង ៥៦,២%)
-ក្រុមអាយុ ៦០ ឆ្នាំ ឡើង	:	១២០,៥៧៤ នាក់ (ស្មើនឹង ១១,៤%)
-ចំនួនគ្រួសារ	:	២២៧.០០៨គ្រួសារ
-ទំហំគ្រួសារ	:	៤,៧
៦. ដង់ស៊ីតេប្រជាជន/គម <sup>២</sup>	:	២១៧ នាក់/គម <sup>២</sup>
៧. ចំនួនក្រុង	:	១ (ក្រុងព្រៃវែង)
៨. ចំនួនស្រុក	:	១២
<b>សរុបចំនួនក្រុង ស្រុក</b>	:	<b>១៣</b>
៩. ចំនួនឃុំ	:	១១២
១០. ចំនួនសង្កាត់	:	៤
<b>សរុបចំនួនឃុំ សង្កាត់</b>	:	<b>១១៦</b>
១១. ចំនួនភូមិ	:	១.១៦៨
១២. ព្រំប្រទល់	:	-ខាងកើតជាប់ខេត្តស្វាយរៀង និងខេត្តត្បូងឃ្មុំ (ប្រទេសវៀតណាម) -ខាងលិចជាប់ខេត្តកណ្តាល -ខាងជើងជាប់ខេត្តកំពង់ចាម និងខេត្តក្បូងឃ្មុំ -ខាងត្បូងជាប់ខេត្តដូងចាប និងខេត្តឡុងអាន ប្រទេសវៀតណាម
១៣. ច្រកអន្តរជាតិ	:	បន្ទាយច្រកី, កោះរកា និងម៉ឺនជ័យ
១៤. ច្រកទ្វេភាគី	:	កោះសំពៅ
១៥. ច្រកតំបន់	:	ពាមមន្ទារ និងស្វាយអាដោង
១៦. បរិមាណទឹកភ្លៀង (គិតជាមធ្យម)	:	១.៧៣៥,៥១មម/ឆ្នាំ (ឆ្នាំ២០២២)

**ខ. វិស័យកសិកម្ម**

**១. ដំណាំស្រូវ៖**

.ផ្ទៃដីផលិតស្រូវ	:	៣៩៦.៤០១ហិកតា
.បរិមាណផល	:	១.៥៤៦.៨១៦តោន
.បរិមាណស្រូវសល់	:	១.០៦៣.៤៨៦តោន

**២. ដំណាំសាកវប្បកម្ម៖**

.ផ្ទៃដីផលិត	:	១២.៣៧២ហិកតា
.បរិមាណផល	:	១២៣.៧៥៦តោន

**៣. ផលិតកម្មសត្វ**

.គោ	:	៣៦៤.៧៩៩ក្បាល
.ក្របី	:	១៨.២៦៨ ក្បាល
.ជ្រូក	:	២៩.០៥៤ ក្បាល





.មាន់ : ២.៨៤២.៤៧៩ក្បាល  
 .ទា : ១.០៥៣.២២៣ក្បាល

**៤. ផលិតផលផលផល**

.បរិមាណផលនេសាទទឹកសាប : ១៩.៤៦០តោន  
 .បរិមាណផលវារីប្បកម្មទឹកសាប : ១៩.១១០តោន

**គ. វិស័យហេដ្ឋារចនាសម្ព័ន្ធ**

១. សាធារណការ :
  - .ផ្លូវជាតិពីភ្នំពេញ ទៅទីរួមខេត្ត : ៩៥គម តាមផ្លូវជាតិលេខ១និងលេខ១១  
 ១០០គម តាមផ្លូវជាតិលេខ៨និងលេខ១១
  - .ផ្លូវទឹក : ២៤១គម
  - .ផ្លូវដែកពីភ្នំពេញ ទៅទីរួមខេត្ត : ០
  - .កំណាត់ផ្លូវជាតិក្នុងខេត្ត៖
    - ផ្លូវជាតិលេខ១ : ៤២,២៧០គម
    - ផ្លូវជាតិលេខ៨ : ៧៩,២០០គម
    - ផ្លូវជាតិលេខ១១ : ៦៦,៦៥០គម
    - ផ្លូវជាតិលេខ១៣ : ៤គម
    - ផ្លូវជាតិលេខ៨៨ : ៥,៦៣០គម
២. ថាមពល និងទឹកស្អាត៖
  - .ថាមពលអគ្គិសនី
    - អានុភាពតម្លើង : ១៧,៧MW
    - អានុភាពផលិតបាន : ១,៥ MW
    - តម្លៃ : ១.០៥០រៀល
  - .ទឹកស្អាត
    - សមត្ថភាពផលិត : ៤៤០ម<sup>៣</sup>/១ម៉
    - បរិមាណផលិតបាន : ១០.៥៦០ម<sup>៣</sup>/១ថ្ងៃ
    - តម្លៃ : ១.៥៥០-២.៤០០រៀល
  - .វារីអគ្គិសនី “សក្តានុពល”
៣. ការដឹកជញ្ជូន
  - .សាឡាង
    - អ្នកល្បឿង : បញ្ឈប់ដំណើរការ ថ្ងៃទី០៦ ខែមេសា ឆ្នាំ២០១៥
  - .ផ្លូវគោកទៅភ្នំពេញ
៤. អាកាសចរណ៍
  - .ព្រលានយន្តហោះថ្នាក់ជាតិ :
៥. ធារាសាស្ត្រ



.ប្រព័ន្ធធារាសាស្ត្រ	:	១៧៧កន្លែង
.លទ្ធភាពស្រោចស្រព	:	១៣៧.៣៣៤ហិកតា
-ក្នុងរដូវវស្សា	:	៨៨.៤០៦ហិកតា
-ក្នុងរដូវប្រាំង	:	៤៨.៩២៨ហិកតា
.ស្ថានីយបូមទឹក	:	២៤កន្លែង(ស្ថានីយបំពេញទឹកចំនួន ៧កន្លែង)

**ឃ. វិស័យសេវាកម្ម**

១. អប់រំ	:	
.ចំនួនសាកលវិទ្យាល័យរដ្ឋ	:	១កន្លែង សាលាកវិទ្យាល័យជាស៊ីមកំចាយមានសិស្សសរុប១.២០០នាក់
.ចំនួនសាលាមធ្យមសិក្សា	:	១២៥កន្លែងសិស្សសរុប៧៧.៩៥២នាក់
២. ទូរគមនាគមន៍		
.បណ្តាញបញ្ជូនស៊ីញ៉ាល់	:	កាបអុកទិច
.ប្រព័ន្ធទូរសព្ទអចល័ត	:	ក្រុងព្រៃវែង, ស្រុកពាមរក៍
-តម្លៃសេវាទូរសព្ទក្នុងស្រុក	:	១សេន-៥សេនដុល្លារ/នាទី
.ប្រព័ន្ធទូរសព្ទចល័ត	:	មាន៤ Mobitel .Metfone .Smart. Seatel
-តម្លៃសេវាទូរសព្ទក្នុងស្រុក	:	១សេន-៥សេនដុល្លារ/នាទី
-ស្រុកមានសេវាទូរសព្ទ	:	១២ស្រុកនិង១ក្រុង
-តម្លៃសេវាទូរសព្ទក្រៅប្រទេស:	:	៤សេន-៨សេនដុល្លារ/នាទី
៣. សុខាភិបាល៖		
.មន្ទីរពេទ្យក្នុងខេត្ត	:	១២កន្លែង(មន្ទីរពេទ្យខេត្ត១កន្លែង និងមន្ទីរពេទ្យបង្អែកស្រុក ១១កន្លែង)
.ចំនួនគ្រូ	:	១.០៧២គ្រូ
.សមត្ថភាពព្យាបាល៖		
-CPA1	:	៨
-CPA2	:	៣
-CPA3	:	១
.មណ្ឌលសុខភាព	:	១១៣កន្លែង
.ប៉ុស្តិ៍សុខភាព	:	០៧កន្លែង

**ង. វិស័យទេសចរណ៍**

១. សារមន្ទីរ	:	១កន្លែង
២. រមណីយដ្ឋានប្រវត្តិសាស្ត្រ	:	៣កន្លែង (នគរភ្នំ, បាយណ៍អណ្តែត, ប្រាសាទព្រៃដើមស្រុក)
៣. រមណីយដ្ឋានធម្មជាតិ	:	៣កន្លែង (បឹងស្នេហ៍ , ស្ទឹងចារ, ដីដុះ)
៤. សណ្ឋាគារ	:	



.ចំនួនសណ្ឋាគារ	:	៥ កន្លែង ១០៩ បន្ទប់
៥. ផ្ទះសំណាក់		
.ចំនួនផ្ទះសំណាក់	:	១០៩ កន្លែង ១.០៥៤ បន្ទប់

**ច. ធនធានធម្មជាតិ**

១. ធនធានរ៉ែ	:	រ៉ែថ្មសំណង់ រ៉ែខ្សាច់ភ្នំ រ៉ែខ្សាច់សំណង់
-------------	---	--

**ឆ. វិស័យសក្តានុពល និងអាទិភាពសម្រាប់ការអភិវឌ្ឍនាពេលអនាគត**

១. កសិកម្ម	:	ដំណាំស្រូវ
២. វារីវប្បកម្ម	:	ផលនេសាទ និងការចិញ្ចឹម

**ជ. វិស័យសេដ្ឋកិច្ច និងទីផ្សារ**

១. ផ្សាររដ្ឋ	:	២៣កន្លែង
២. ផ្សារឯកជន	:	០
៣. ផ្សារទំនើបធំៗ	:	០
៤. ផ្សារទំនើបតូចៗ(Mart)	:	ពុំមានទិន្នន័យ
៥. ផ្សារផ្សេងៗ (ផ្សារក្រមួន)	:	កំពុងសិក្សា
៦. កំពង់ចម្រុះ	:	០៧ទីតាំង
៧. ចំណត	:	០៦ទីតាំង
៨. សក្តិយាតដ្ឋាន	:	១០ទីតាំង

**ឈ. វិស័យសាសនា**

១. វត្តអារាមព្រះពុទ្ធសាសនា		
.ចំនួនវត្ត	:	៥១៩វត្ត
.ចំនួនព្រះសង្ឃ	:	៤.១៥៩អង្គ
២. វិហារគ្រិស្តសាសនា		
.ចំនួនវិហារ	:	៧៣កន្លែង
.ចំនួនបុព្វជិកសាសនា	:	៤.៤៥៦នាក់
៣. ឥស្លាមសាសនា		
.ចំនួនវិហារ	:	៦កន្លែង
.ចំនួនបុព្វជិកសាសនា	:	២.២៨១នាក់។











# ប្រជាសាស្ត្រ និងសក្តានុពល ខេត្តពោធិ៍សាត់



## ទិន្នន័យសក្តានុពលខេត្តពោធិ៍សាត់

### ក. ព័ត៌មានទូទៅ

ការដឹកនាំ និងការគ្រប់គ្រងរដ្ឋបាលខេត្តពោធិ៍សាត់មានតួអង្គសំខាន់ៗ២គឺក្រុមប្រឹក្សា និងគណៈអភិបាលខេត្ត។ តួអង្គទាំងពីរនេះចាំបាច់ត្រូវបំពេញតួនាទីភារកិច្ចស្របតាមច្បាប់ និងលិខិតបទដ្ឋានគតិយុត្តជាធរមាន។ បច្ចុប្បន្នរដ្ឋបាលខេត្តពោធិ៍សាត់មានប្រធានក្រុមប្រឹក្សាចំនួន០១រូប និងសមាជិកក្រុមប្រឹក្សាចំនួន២០រូប។ អភិបាលនៃគណៈអភិបាលខេត្តចំនួន ០១រូប និងអភិបាលរងខេត្តចំនួន ១០រូប នាយករដ្ឋបាលចំនួន ០១រូប និងនាយករងរដ្ឋបាលចំនួន ០៥រូប (បញ្ជីឈ្មោះក្រុមប្រឹក្សា គណៈអភិបាល និងនាយករដ្ឋបាល មានក្នុងឧបសម្ព័ន្ធ)។

- ១. ទីរួមខេត្ត : ក្រុងពោធិ៍សាត់
- ២. ផ្ទៃក្រឡាខេត្ត : ១.២៦៩.២០០ហិកតា
- ៣. សណ្ឋានដី : ទំនាបកណ្តាល តំបន់ខ្ពង់រាប តំបន់ភ្នំ និងបឹងទន្លេសាប
- ៤. សីតុណ្ហភាពមធ្យមប្រចាំឆ្នាំ : អតិបរមា ៣៩<sup>0</sup>C អប្បបរមា ២២<sup>0</sup>C
- ៥. ចំនួនប្រជាជនសរុប : ៥២០.៧៥២ នាក់
- ៦. ចំនួនគ្រួសារ : ១៣២.៨៥៥ គ្រួសារ
  - . ជំរឿនប្រជាជន (ឆ្នាំ១៩៩៨) : ៣៦០.៤៤៥ នាក់
  - . ជំរឿនប្រជាជន (ឆ្នាំ២០០៨) : ៣៩៧.១៦១ នាក់
  - . ចំនួនប្រជាជន (ឆ្នាំ២០១៣) : ៤៣៥.៥៩៦ នាក់
  - . ប្រជាជនសរុបក្នុងឆ្នាំ២០១៧ : ៤៨១.០៦៣ នាក់
    - ស្រី : ២៤៥.៥៤៥ នាក់
    - ប្រុស : ២៣៥.៥១៨ នាក់
  - . ប្រជាជនអាយុ១៨ឆ្នាំឡើង : ២៨៦.០៧៣ នាក់
    - ស្រី : ១៥៤.៣៩០ នាក់
    - ប្រុស : ១៣១.៦៨៣ នាក់
  - . ជំរឿនប្រជាជនឆ្នាំ២០១៩
    - ប្រជាជនសរុប : ៤១៩.៩៥២ នាក់
    - ស្រី : ២១៥.៧៨០ នាក់





-ប្រុស	:	២០៤.១៧២ នាក់
-ក្រុមអាយុ ០-១៤ ឆ្នាំ	:	១៣៩.១៨០ នាក់ (ស្មើនឹង ៣៣,១%)
-ក្រុមអាយុ ១៥-៥៩ ឆ្នាំ	:	២៤៣.២៣០ នាក់ (ស្មើនឹង ៥៧,៩%)
-ក្រុមអាយុ ៦០ ឆ្នាំ ឡើង	:	៣៧,៥៤២ នាក់ (ស្មើនឹង ៨,៩%)
-ចំនួនគ្រួសារ	:	១០២.២៥៣ គ្រួសារ
-ទំហំគ្រួសារ	:	៤,០
៧. ដង់ស៊ីតេប្រជាជន/គម <sup>២</sup>	:	៤១នាក់/គម <sup>២</sup>
៨. ចំនួនក្រុង	:	១ (ក្រុងពោធិ៍សាត់)
៩. ចំនួនស្រុក	:	៦
<b>សរុបចំនួនក្រុង ស្រុក</b>	:	<b>៧</b>
១០. ចំនួនឃុំ	:	៤២
១១. ចំនួនសង្កាត់	:	៧
<b>សរុបចំនួនឃុំ សង្កាត់</b>	:	<b>៤៩</b>
១២. ចំនួនភូមិ	:	៥២៦
១៣. ព្រំប្រទល់	:	ខាងកើតជាប់ខេត្តកំពង់ឆ្នាំង ខាងត្បូងជាប់ខេត្តកំពង់ស្ពឺ និងខេត្តកោះកុង ខាងលិចជាប់ខេត្តបាត់ដំបង និងខេត្តត្រាត ប្រទេសថៃ ខាងជើងជាប់បឹងទន្លេសាប
១៤. ជនជាតិភាគតិច	:	ជនជាតិព័រ ជនជាតិជង ជនជាតិទំពូន
១៥. ច្រកអន្តរជាតិ	:	ថ្មដា
១៦. ច្រកទ្វេភាគី	:	គ្មាន
១៧. ច្រកតំបន់	:	ភ្នំបូស្សី, ជ័យជំនះ
១៨. បរិមាណទឹកភ្លៀង (គិតជាមធ្យម)	:	១.៤១០ មម /ឆ្នាំ

(អនុក្រឹត្យលេខ៦៤ ចុះថ្ងៃទី៩ ខែកក្កដា ឆ្នាំ២០០១)

**ខ. វិស័យកសិកម្ម**

១. ដំណាំស្រូវ	:	១៧៤.៤៨៥ ហត
.ទិន្នផល	:	៣,៩១៦ ត/ហត
.បរិមាណផល	:	៦៨៣.២៨៣ តោន
២. ដំណាំឧស្សាហកម្ម	:	៤១.៧៤១ ហត
.ដំឡូងមី	:	៣០.៨៨៤ ហត
.ទិន្នផល	:	២៨,១៦០ ត/ហត
.បរិមាណផល	:	៥៦៣.៣២០ តោន
.ពោតក្រហម	:	៨.៣២២ ហត
.ទិន្នផល	:	៦ ត/ហត
.បរិមាណផល	:	៤៩.៩៣២ តោន

*Handwritten signature*



៣. ចម្ការផ្លែឈើហូបផ្លែ	:	២០.៦៤៧ ហត
. ក្រូចពោធិ៍សាត់	:	៥.៥២៨ ហត
. ទិន្នផល	:	២៨,០៤ ត/ហត
. បរិមាណផល	:	១១៥.៧៣០ តោន
. ទុរេន	:	១.១២២ ហត
. ទិន្នផល	:	២៦,៩៣ ត/ហត
. បរិមាណផល	:	១៥.២៩៨ តោន
. ស្វាយចន្ទី	:	២.៩៦៤ ហត
. ទិន្នផល	:	១,៣៤ ត/ហត
. បរិមាណផល	:	១.៧៩១ តោន
. កៅស៊ូ	:	៩០៥ ហត
. ទិន្នផល	:	១,៥ ត/ហត
. បរិមាណផល	:	៨០៤ តោន
. ស្វាយកែវរមៀត	:	២.៦១៩ ហត
. ទិន្នផល	:	១៨,១១ ត/ហត
. បរិមាណផល	:	២៨.២៣៥ តោន
. ប៊ិរ	:	២៣៤ ហត
. ទិន្នផល	:	១៧,៩៨ ត/ហត
. បរិមាណផល	:	១.៨១៦ តោន
៤. ដំណាំរួមផ្សំ	:	១.៥៧០ ហត
. បន្លែគ្រប់មុខ	:	១.១១៤ ហត
. ទិន្នផល	:	៩,៩១៣ ត/ហត
. បរិមាណផល	:	១១.០៤៣ តោន
. ម្ទេស	:	១៣ ហត
. ទិន្នផល	:	៣,៦៩ ត/ហត
. បរិមាណផល	:	៤៨ តោន
. រមៀត	:	៩៩ ហត
. ទិន្នផល	:	៩,៩៧ ត/ហត
. បរិមាណផល	:	៩៨៧ តោន
៥. ផលផល	:	
. នេសាទទឹកសាប	:	៣៧.៦០០ តោន
. វារីវិប្បកម្ម	:	២៥.២០០ តោន
. ស្រះ	:	១១.៤៣០ តោន
. បែ	:	១៣.៧៧០ តោន
៦. បសុសត្វ	:	១.៩៧៨.៣២១ ក្បាល





.សរុបគោ-ក្របី	:	១៤៣.៣២៤ ក្បាល
.ការចិញ្ចឹមសត្វជាលក្ខណៈកសិដ្ឋាន	:	៣៧៣.៦៨៧ ក្បាល
- ជ្រូក	:	៣១.៦៨៧ ក្បាល
-បក្សី (មាន់ ទា)	:	៣៤២.០០០ ក្បាល

**គ. វិស័យហេដ្ឋារចនាសម្ព័ន្ធ**

១. សាធារណការ៖		
.ផ្លូវជាតិពីភ្នំពេញ ទៅទីរួមខេត្ត	:	១៨៦ គម
.ផ្លូវដែកពីភ្នំពេញ ទៅទីរួមខេត្ត	:	១៦៦ គម
.កំណត់ផ្លូវជាតិក្នុងខេត្ត	:	
-ផ្លូវជាតិលេខ ៥	:	៨៦,១៧ គម
-ផ្លូវជាតិលេខ ១០	:	៩៥,៩០ គម
-ផ្លូវជាតិលេខ ៥៣B	:	២៣,៧០ គម
-ផ្លូវជាតិលេខ ៥៥	:	១៨០ គម
-ផ្លូវខេត្ត	:	៧០៥,៥០ គម
-ផ្លូវក្នុងក្រុងពោធិ៍សាត់	:	៥៧,៦៥ គម
២. ផ្លូវអភិវឌ្ឍន៍ជនបទ	:	១.៨៨៤.០០៩ម
.ផ្លូវកៅស៊ូ២ជាន់	:	២១ខ្សែ ប្រវែង ២៣៩.០១៣ម
.ផ្លូវក្រាលក្រូសក្រហម	:	៣០៨ខ្សែ ប្រវែង ១.២០១.១៤៤ម
.ផ្លូវជើស	:	២៦៥ខ្សែ ប្រវែង ៤៤៣.៨៥២ម
៣. ថាមពល និងទឹកស្អាត		
.ថាមពលអគ្គិសនី		
-តម្លៃ	:	៧៣០ រៀល Kwh
.វារីអគ្គិសនី		
- ស្ទឹងអាតែ	:	D/S,P,I
ចម្ងាយពីទីរួមខេត្ត	:	១៤០ គម (ឃុំអូរសោម ស្រុកវាលវែង)
កម្លាំង	:	១២០ MW
ទុនវិនិយោគ	:	២៥៥លានដុល្លារ
-ស្ទឹងពោធិ៍សាត់ទី១		
ចម្ងាយពីទីរួមខេត្ត	:	៧៥ គម(ឃុំប្រម៉ោយ ស្រុកវាលវែង)
កម្លាំង	:	៨០ MW
ទុនវិនិយោគ	:	២៣១លានដុល្លារ
-ស្ទឹងមេទឹក		
ចម្ងាយពីទីរួមខេត្ត	:	២១០ គម(ឃុំថ្មដា ស្រុកវាលវែង)
កម្លាំង	:	១៥០ MW
- ស្ទឹងបាត់ដំបង		



- ចម្ងាយពីទីរួមខេត្ត : ១៤០ គម(ឃុំអន្លង់រាប ស្រុកវាលវែង)
- កម្លាំង : ២០ MW
- ស្ថានីយផលិតអគ្គិសនីដើរដោយពន្លឺព្រះអាទិត្យ
  - ចម្ងាយពីទីរួមខេត្ត : ៣៥ គម(ឃុំស្នាអន្សា ស្រុកក្រគរ)
  - កម្លាំង : ៩០ MW
  - ទុនវិនិយោគ : ២៨លានដុល្លារ
- ស្ថានីយផលិតអគ្គិសនីដើរដោយពន្លឺព្រះអាទិត្យ
  - ចម្ងាយពីទីរួមខេត្ត : ៣៥ គម(ឃុំស្នាអន្សា ស្រុកក្រគរ)
  - កម្លាំង : ១៥០ MW
  - ទុនវិនិយោគ : ១៦៣.៨៦៤.៦៦៨ដុល្លារ
- ស្ថានីយឥន្ធនៈ : ១៩៤ទីតាំង
- .ទឹកស្អាត
  - +រដ្ឋាករទឹកក្រុងពោធិ៍សាត់
    - សមត្ថភាពផលិត : ៧.២៦០ ម<sup>៣</sup>/ថ្ងៃ
    - បរិមាណផលិតបាន : ៧.០០០ ម<sup>៣</sup>/ថ្ងៃ
    - តម្លៃលក់ក្រោម ៣ម<sup>៣</sup> : ១.៤០០ រៀល/ម<sup>៣</sup>
    - តម្លៃលក់ចាប់ពី ៤ម<sup>៣</sup> ឡើង : ១.៦០០ រៀល/ម<sup>៣</sup>
  - .រោងចក្រផលិតទឹកស្អាតកម្ពុជា-ជប៉ុន
    - សមត្ថភាពផលិត : ៦.៦០០ ម<sup>៣</sup>/ថ្ងៃ (ដំណើរការឆាប់ៗខាងមុខ)
  - +ទឹកស្អាតឯកជនតាមបណ្តាស្រុក មានចំនួន ៨មូលដ្ឋាន
    - ១.ខ្យល់ ស៊ីវហ្វិច (ស្រុកភ្នំក្រវាញ)
      - សមត្ថភាពផលិត : ១.៩២០ ម<sup>៣</sup>/ថ្ងៃ
      - បរិមាណផលិតបាន : ១.០៣៣ ម<sup>៣</sup>/ថ្ងៃ
      - តម្លៃលក់ក្រោម ៣ម<sup>៣</sup> : ២.០០០ រៀល/ម<sup>៣</sup>
      - តម្លៃលក់ចាប់ពី ៤ម<sup>៣</sup> ឡើង : ២.៣០០ រៀល/ម<sup>៣</sup>
    - ២.សំ ចន្ទ្រា (ស្រុកក្រគរ)
      - សមត្ថភាពផលិត : ១.៦៨០ ម<sup>៣</sup>/ថ្ងៃ
      - បរិមាណផលិតបាន : ៣០២ ម<sup>៣</sup>/ថ្ងៃ
      - តម្លៃលក់ក្រោម ៣ម<sup>៣</sup> : ២.២០០ រៀល/ម<sup>៣</sup>
      - តម្លៃលក់ចាប់ពី ៤ម<sup>៣</sup> ឡើង : ២.៤០០ រៀល/ម<sup>៣</sup>
    - ៣.ជាម សុភាព (ស្រុកក្រគរ)
      - សមត្ថភាពផលិត : ១.៥៦០ ម<sup>៣</sup>/ថ្ងៃ
      - បរិមាណផលិតបាន : ៣២៧ ម<sup>៣</sup>/ថ្ងៃ
      - តម្លៃលក់ក្រោម ៣ម<sup>៣</sup> : ២.០០០ រៀល/ម<sup>៣</sup>
      - តម្លៃលក់ចាប់ពី ៤ម<sup>៣</sup> ឡើង : ២.៣០០ រៀល/ម<sup>៣</sup>



៤.អ៊ី សុមេធា (ស្រុកក្រគរ)

- សមត្ថភាពផលិត : ១.៤៤០ ម<sup>៣</sup>/ថ្ងៃ
- បរិមាណផលិតបាន : ៣២៦ ម<sup>៣</sup>/ថ្ងៃ
- តម្លៃលក់ក្រោម ៣ម<sup>៣</sup> : ២.០០០ រៀល/ម<sup>៣</sup>
- តម្លៃលក់ចាប់ពី ៤ម<sup>៣</sup> ឡើង : ២.៣០០ រៀល/ម<sup>៣</sup>

៥.វង្ស សំបួរ (ស្រុកវាលវែង)

- សមត្ថភាពផលិត : ១.៨០០ ម<sup>៣</sup>/ថ្ងៃ
- បរិមាណផលិតបាន : ៥៥៥ ម<sup>៣</sup>/ថ្ងៃ
- តម្លៃលក់ក្រោម ៣ម<sup>៣</sup> : ២.៣០០ រៀល/ម<sup>៣</sup>
- តម្លៃលក់ចាប់ពី ៤ម<sup>៣</sup> ឡើង : ២.៥០០ រៀល/ម<sup>៣</sup>

៦.វង់ ធារី (ស្រុកបាកាន)

- សមត្ថភាពផលិត : ២.៥២០ ម<sup>៣</sup>/ថ្ងៃ
- បរិមាណផលិតបាន : ៩៨៣ ម<sup>៣</sup>/ថ្ងៃ
- តម្លៃលក់ក្រោម ៣ម<sup>៣</sup> : ២.០០០ រៀល/ម<sup>៣</sup>
- តម្លៃលក់ចាប់ពី ៤ម<sup>៣</sup> ឡើង : ២.៣០០ រៀល/ម<sup>៣</sup>

៧.សុត សៀន (ស្រុកបាកាន)

- សមត្ថភាពផលិត : ៣.៦០០ ម<sup>៣</sup>/ថ្ងៃ
- បរិមាណផលិតបាន : ៤១៦ ម<sup>៣</sup>/ថ្ងៃ
- តម្លៃលក់ក្រោម ៣ម<sup>៣</sup> : ២.១០០ រៀល/ម<sup>៣</sup>
- តម្លៃលក់ចាប់ពី ៤ម<sup>៣</sup> ឡើង : ២.៣០០ រៀល/ម<sup>៣</sup>

៨.វង់ ម៉ុំ (ស្រុកបាកាន)

- សមត្ថភាពផលិត : ៣៨៤ ម<sup>៣</sup>/ថ្ងៃ
- បរិមាណផលិតបាន : ១៧៨ ម<sup>៣</sup>/ថ្ងៃ
- តម្លៃលក់ក្រោម ៣ម<sup>៣</sup> : ២.០០០ រៀល/ម<sup>៣</sup>
- តម្លៃលក់ចាប់ពី ៤ម<sup>៣</sup> ឡើង : ២.២០០ រៀល/ម<sup>៣</sup>

៩.ជាម សុភាព (ស្រុកបាកាន)

- សមត្ថភាពផលិត : ៧២០ ម<sup>៣</sup>/ថ្ងៃ
- បរិមាណផលិតបាន : ១២៥ ម<sup>៣</sup>/ថ្ងៃ
- តម្លៃលក់ក្រោម ៣ម<sup>៣</sup> : ២.០០០ រៀល/ម<sup>៣</sup>
- តម្លៃលក់ចាប់ពី ៤ម<sup>៣</sup> ឡើង : ២.៣០០ រៀល/ម<sup>៣</sup>

.រោងចក្រ និងសហគ្រាសធុនតូច មធ្យម និងសិប្បកម្ម

- រោងចក្រ(ដើមទុនចាប់ពី៥០ម៉ឺនដុល្លារអាមេរិកឡើង) សរុបចំនួន ១១មូលដ្ឋាន
- សហគ្រាសធុនតូច មធ្យម និងសិប្បកម្ម (ចុះបញ្ជី) សរុបចំនួន ២៩២មូលដ្ឋាន

៤. ការដឹកជញ្ជូន

.ផែស្តុត : គ្មាន



**.តម្លៃដឹកជញ្ជូន**

-ផ្លូវដែក	:	១ ខ្សែ ប្រវែង ១៦៦គម
ដឹកទំនិញ(ពោធិ៍សាត់-ភ្នំពេញ):	:	៤.២០០ រៀល/ តោន
ដឹកអ្នកដំណើរ(ពោធិ៍សាត់-ភ្នំពេញ):	:	២៨.០០០ រៀល/ នាក់
-ផ្លូវគោក (ពោធិ៍សាត់-ភ្នំពេញ)	:	ប្រវែង ១៨៦គម
ដឹកទំនិញ	:	៤៥.០០០ រៀល/ តោន
ដឹកអ្នកដំណើរ	:	៥០.០០០ រៀល/ នាក់

**៥. អាកាសចរណ៍**

.ព្រលានយន្តហោះថ្នាក់ជាតិ : គ្មាន

**៦. ធារាសាស្ត្រ**

ប្រព័ន្ធធារាសាស្ត្រនៅក្នុងខេត្តពោធិ៍សាត់ មាន ៥១ កន្លែង

**ក. ប្រភេទទំនប់អាងស្តុកទឹក មាន ៣កន្លែង**

១. **ទំនប់ទី១** ជាប្រភេទវារីអគ្គិសនី អាចស្តុបទឹកបាន ១៣៨៥,៦លានម<sup>៣</sup> ជួយស្រោចស្រព បន្ថែម លើប្រព័ន្ធដំណាក់ឈើក្រំ, ដំណាក់អំពិល, ក្បាលហុង, ចារឹក (កំពុងសាងសង់)
២. **ទំនប់ទី៣** ជាប្រភេទទំនប់អាង អាចស្តុបទឹកបាន ២៥,៥លានម<sup>៣</sup> ជួយស្រោចស្រព បន្ថែម លើប្រព័ន្ធដំណាក់ឈើក្រំ, ដំណាក់អំពិល, ក្បាលហុង, ចារឹក
៣. **ទំនប់ទី៥** ជាប្រភេទទំនប់អាង អាចស្តុបទឹកបាន ២៤,៥លានម<sup>៣</sup> ជួយស្រោចស្រពបន្ថែម លើប្រព័ន្ធដំណាក់ឈើក្រំ, ដំណាក់អំពិល, ក្បាលហុង, ចារឹក

**ខ. ប្រភេទប្រព័ន្ធធារាសាស្ត្រខ្នាតធំ មាន ៥កន្លែង**

**១. ប្រព័ន្ធធារាសាស្ត្រដំណាក់ឈើក្រំ**

- លទ្ធភាពស្រោចស្រព: រដូវវស្សា ១៦.១០០ហិ.ត , រដូវប្រាំង ៤.៥០០ហិ.ត
- រចនាសម្ព័ន្ធ: ប្រឡាយមេ១ខ្សែប្រវែង១៦.៥០០ម,ប្រឡាយរង៤ខ្សែ ប្រវែង ៣៧.៣៥៧ម ប្រឡាយជើងក្តែបប្រវែង ៣៥៩.១០៦ម,សំណង់សិល្បការ ២៣៩កន្លែង។

**២. ប្រព័ន្ធធារាសាស្ត្រដំណាក់អំពិល**

- លទ្ធភាពស្រោចស្រព: រដូវវស្សា ២៧.០០០ហិ.ត , រដូវប្រាំង ៩.០០០ហិ.ត
- រចនាសម្ព័ន្ធ: ប្រឡាយមេ១ខ្សែប្រវែង ២០.៧០០ម,ប្រឡាយរង៩ខ្សែ ប្រវែង ៩៩.៦៦០ម, ប្រឡាយជើងក្តែប ប្រវែង ៣៣៤.៨៤០ម,សំណង់សិល្បការ ៣៨០កន្លែង។

**៣. ប្រព័ន្ធធារាសាស្ត្រក្បាលហុង**

- លទ្ធភាពស្រោចស្រព: រដូវវស្សា ៧.០០០ហិ.ត , រដូវប្រាំង ២០០ហិ.ត
- រចនាសម្ព័ន្ធ: មានសំណង់បង្ហូរកាត់ស្ទឹង១កន្លែង និងមានប្រព័ន្ធប្រឡាយមេ, ប្រឡាយ រង,ប្រឡាយជើងក្តែបស្រាប់តែពុំទាន់បានស្តារឡើងវិញ សព្វថ្ងៃប្រព័ន្ធនេះ កំពុងសិក្សា។

**៤. ប្រព័ន្ធធារាសាស្ត្រចារឹក**





- លទ្ធភាពស្រោចស្រព: រដូវវស្សា ១៣.០០០ហា.ត , រដូវប្រាំង ៣.៥០០ហា.ត
- រចនាសម្ព័ន្ធ: ប្រឡាយមេ២ខ្សែ ប្រវែង២១.៣១៥ម, ប្រឡាយរង១៧ខ្សែ ប្រវែង ៣២.៧៩៥ម,ប្រឡាយជើងក្តែប ប្រវែង៣៣៤.៨៤០ម, សំណង់សិល្បការ ២៣៧កន្លែង។

**៥. ប្រព័ន្ធធារាសាស្ត្របំណក់**

- លទ្ធភាពស្រោចស្រព: រដូវវស្សា ៦.០០០ហា.ត , រដូវប្រាំង ១.១២២ហា.ត
- រចនាសម្ព័ន្ធ:ប្រឡាយមេ២ខ្សែប្រវែង១១.៨២៦ម,ប្រឡាយរង៥ខ្សែប្រវែង៩.៥៣៤ម ប្រឡាយជើងក្តែប ប្រវែង១៧.៧៤០ម,សំណង់សិល្បការ ៣៩កន្លែង។

គ. ប្រភេទប្រព័ន្ធធារាសាស្ត្រខ្នាតតូច និងមធ្យម មាន ៤៣កន្លែង

**១. ប្រព័ន្ធធារាសាស្ត្រខ្នាតតូច និងមធ្យម ស្ថិតក្នុងផ្ទៃដីស្រោចស្រពដំណាក់ឈើក្រំមាន៖** អាងទឹកបឹងព្រះពន្លៃ រដូវវស្សា ២.៣៥០ហា.ត, រដូវប្រាំង ១.៨៨៥ហា.ត(អាងស្តុកទឹក)

**២. ប្រព័ន្ធធារាសាស្ត្រខ្នាតតូច និងមធ្យម ស្ថិតក្នុងផ្ទៃដីស្រោចស្រពដំណាក់អំពិលមាន៖**

- ២.១ វត្តល្ងង រដូវវស្សា ២.២៧៦ហា.ត , រដូវប្រាំង ៩០៤ហា.ត
- ២.២ ព្រះចំបក់ រដូវវស្សា ១៤៥ហា.ត , រដូវប្រាំង ១៤៥ហា.ត
- ២.៣ ក្រូចសើច រដូវវស្សា ១.០០០ហា.ត , រដូវប្រាំង ១.០០០ហា.ត
- ២.៤ រំលេច រដូវវស្សា ៧០០ហា.ត , រដូវប្រាំង ៥០០ហា.ត
- ២.៥ អន្លង់រូង រដូវវស្សា ៦៦០ហា.ត , រដូវប្រាំង ៦០០ហា.ត
- ២.៦អន្លង់ស្វាយ រដូវវស្សា៧៩៥ហា.ត,រដូវប្រាំង ៧៩០ហា.ត(ទំនប់បង្ហូរកាត់ស្ទឹង)
- ២.៧ បឹងកន្សែង រដូវវស្សា ៩២៧ហា.ត , រដូវប្រាំង ៨០០ហា.ត (អាងស្តុកទឹក)
- ២.៨ កោះស្វាយ រដូវវស្សា ៣៥០ហា.ត , រដូវប្រាំង ៣៥០ហា.ត

**៣. ប្រព័ន្ធធារាសាស្ត្រខ្នាតតូច និងមធ្យម ស្ថិតក្នុងផ្ទៃដីស្រោចស្រពក្បាលហុងមាន៖**

- ៣.១ ព្រៃញី រដូវវស្សា ៧០០ហា.ត , រដូវប្រាំង ១០០ហា.ត
- ៣.២ កែវមន្តី រដូវវស្សា ២៥០ហា.ត , រដូវប្រាំង ០ហា.ត

**៤. ប្រព័ន្ធធារាសាស្ត្រខ្នាតតូច និងមធ្យម ស្ថិតក្នុងផ្ទៃដីស្រោចស្រពចារឹកមាន៖**

- ៤.១ ធ្លក រដូវវស្សា ១.០០០ហា.ត , រដូវប្រាំង ៤១០ហា.ត

**៥. ប្រព័ន្ធធារាសាស្ត្រខ្នាតតូច និងមធ្យម ផ្សេងៗ មាន៖**

- ៥.១ឈើតោក រដូវវស្សា៥.០០០ហា.ត , រដូវប្រាំង ៥០០ហា.ត (សំណង់បង្ហូរកាត់ស្ទឹង)
- ៥.២ កំពែង រដូវវស្សា ៣៨០ហា.ត , រដូវប្រាំង ២០០ហា.ត (អាងស្តុកទឹក)
- ៥.៣ បាក់ត្រា រដូវវស្សា ១០២ហា.ត, រដូវប្រាំង ០ហា.ត (ប្រព័ន្ធចាស់គ្មានប្រភពទឹក)
- ៥.៤ អូររការ រដូវវស្សា ៤.៧០០ហា.ត , រដូវប្រាំង ១.០០០ហា.ត (អាងស្តុកទឹក)
- ៥.៥ លលកស រដូវវស្សា ១.១៦៧ហា.ត , រដូវប្រាំង ៨៦ហា.ត (ស្ថានីយបូមប្រើដោយសូឡា)
- ៥.៦ ខ្នងពពួល រដូវវស្សា ១.៣១៥ហា.ត , រដូវប្រាំង ០ហា.ត (អាងស្តុកទឹក)
- ៥.៧ ធ្លាម្លម រដូវវស្សា ៣.៥០០ហា.ត , រដូវប្រាំង ៣០ហា.ត



- ៥.៨ ត្រាំម្នាស់ រដូវវស្សា ១.១០០ហ.ត , រដូវប្រាំង ១០០ហ.ត (សំណង់បង្ហាញរកាត់ស្ទឹង)
- ៥.៩ វត្តរុន រដូវវស្សា ៥៧០ហ.ត, រដូវប្រាំង ០ហ.ត (ប្រព័ន្ធចាស់គ្មានប្រភពទឹក)
- ៥.១០ ដំណាក់ក្រាញ់ រដូវវស្សា ៩០៤ហ.ត , រដូវប្រាំង ០ហ.ត (អាងស្តុកទឹក)
- ៥.១១ វត្តស្មៅ រដូវវស្សា ៤២០ហ.ត ,រដូវប្រាំង០ហ.ត (ប្រព័ន្ធចាស់គ្មានប្រភពទឹក)
- ៥.១២ អ្នកតារោទី រដូវវស្សា ២៥០ហ.ត , រដូវប្រាំង ០ហ.ត (ប្រព័ន្ធចាស់គ្មានប្រភពទឹក)
- ៥.១៣ ចម្ការក្រូច រដូវវស្សា ៣៥០ហ.ត , រដូវប្រាំង ៥០ហ.ត
- ៥.១៤ ទំនប់ខ្លាត្រពើ រដូវវស្សា ២១០ហ.ត , រដូវប្រាំង ០ហ.ត (ប្រព័ន្ធចាស់គ្មានប្រភពទឹក)
- ៥.១៦ បន្ទាយក្រុង រដូវវស្សា ៣៥៦ហ.ត , រដូវប្រាំង ០ហ.ត (ប្រព័ន្ធចាស់គ្មានប្រភពទឹក)
- ៥.១៧ គុជនប់ រដូវវស្សា ៦៦១ហ.ត , រដូវប្រាំង ៥៥ហ.ត (អាងស្តុកទឹក)
- ៥.១៨ កន្សែង រដូវវស្សា ៧៦៩ហ.ត,រដូវប្រាំង០ហ.ត (ប្រព័ន្ធចាស់គ្មានប្រភពទឹក)
- ៥.១៩ អង្គុញ រដូវវស្សា ១.២០០ហ.ត , រដូវប្រាំង១០០ហ.ត (អាងស្តុកទឹក)
- ៥.២០ កំពុងឡ រដូវវស្សា ៩០ហ.ត , រដូវប្រាំង១៥ហ.ត
- ៥.២១ ស្ថានីយកណ្តៀង រដូវវស្សា ៧០០ហ.ត , រដូវប្រាំង៧០០ហ.ត (ស្ថានីយបូមប្រើដោយសូឡា)
- ៥.២២ អូរសន្តង រដូវវស្សា ១២០ហ.ត , រដូវប្រាំង០ហ.ត
- ៥.២៣ ភូមិស្ទឹង រដូវវស្សា ២២២ហ.ត , រដូវប្រាំង០ហ.ត
- ៥.២៤ ទួលគូ រដូវវស្សា ៧២២ហ.ត , រដូវប្រាំង២៤៤ហ.ត (អាងស្តុកទឹក)
- ៥.២៥ រនាមឈ្លីច រដូវវស្សា ៧១៣ហ.ត , រដូវប្រាំង០ហ.ត (អាងស្តុកទឹក)
- ៥.២៦ វត្តជ្រៃ រដូវវស្សា ១.២២៧ហ.ត , រដូវប្រាំង៩០ហ.ត
- ៥.២៧ អាងទឹកបឹងកន្ទរ រដូវវស្សា ៣៨២ហ.ត , រដូវប្រាំង៥០ហ.ត(អាងស្តុកទឹក)
- ៥.២៨ វត្តលៀប រដូវវស្សា ៣៣៥ហ.ត , រដូវប្រាំង៣០០ហ.ត
- ៥.២៩ កោះខ្យាច់ រដូវវស្សា ៣៦០ហ.ត , រដូវប្រាំង២០ហ.ត
- ៥.៣០ អាងទឹកអន្លង់ខ្ទុច រដូវវស្សា ១.៤០៤ហ.ត, រដូវប្រាំង០ហ.ត(អាងស្តុកទឹក)
- ៥.៣១ កំបាំង រដូវវស្សា ៣.៧០០ហ.ត , រដូវប្រាំង១.៥០០ហ.ត (ទំនប់បង្ហាញរកាត់ស្ទឹង)
- ៥.៣២ ទំនប់តាណែ រដូវវស្សា ៤៧០ហ.ត , រដូវប្រាំង១២ហ.ត ។

**ឃ. វិស័យសេវាកម្ម**

**១. អប់រំ**

- .ចំនួនមហាវិទ្យាល័យឯកជន : ៥សាលា មានសិស្សចំនួន ១.៧៤០នាក់ ស្រី៩២៥នាក់
- .ចំនួនសាលាមធ្យមសិក្សា : អនុវិទ្យាល័យ៤៤សាលា មានសិស្សចំនួន ១៣.៩៨២នាក់



- .ចំនួនសាលាបឋមសិក្សា : ស្រី ៧.៤២៩នាក់, វិទ្យាល័យ ១៦សាលា មានសិស្សចំនួន ១៧.៣៥០នាក់ ស្រី ៩.៤៨១នាក់
- .ចំនួនសាលាមត្តេយ្យសិក្សា : មាន៣០៧សាលា មានសិស្សចំនួន ៧២.១៥៥នាក់ ស្រី ៣៤.៩៣៩នាក់
- .ចំនួនសាលាមត្តេយ្យសិក្សាសហគមន៍ : មាន៧១កន្លែង មានសិស្សចំនួន ១.៧៨២នាក់ ស្រី៨៧៨នាក់
- .ចំនួនសាលាមត្តេយ្យឯកជន : មាន៧កន្លែង មានសិស្សចំនួន ៨៤៣នាក់ ស្រី៤៣៥នាក់
- .សាលាចំណេះដឹងទូទៅ : ២៨សាលា មានសិស្សចំនួន៦.២៦៥នាក់ ស្រី៤.១២៨នាក់

២. ទូរគមនាគមន៍ និងប្រៃសណីយ៍

+ប្រៃសណីយ៍មាន ៦ក្រុមហ៊ុន

- ប្រៃសណីយ៍កម្ពុជា
- កាពីតូល អិចប្រេស
- ហ្សិតធីអូ អិចប្រេស
- វីរៈប៊ុនចាំ អិចប្រេស
- ខេមបូឌា អិចប្រេស
- គូប៊ីលធីត អិចប្រេស

+ទូរគមនាគមន៍

- .បណ្តាញបញ្ជូនស៊ីញ៉ាល់ : កាប៊ីអុកទិច Microwave
- .ប្រព័ន្ធទូរសព្ទអចល័ត : ទូរគមនាគមន៍កម្ពុជា (TC), CAMINTEL
- តម្លៃសេវាទូរសព្ទក្នុងស្រុក : ១សេន-១០សេន ដុល្លារ/នាទី
- .ប្រព័ន្ធទូរសព្ទចល័ត : Metfone, SMART, Cellcard, Seatel, Cootel
- តម្លៃសេវាទូរសព្ទក្នុងស្រុក : ៤សេន-១១សេន ដុល្លារ/នាទី

.ប្រតិបត្តិករអ៊ីនធឺណិត មាន ១១ ក្រុមហ៊ុន

១. ទូរគមនាគមន៍កម្ពុជា (Telecom Cambodia)
២. កាំមីនតែល (Camintel)
៣. ស៊ែលកាត (Cellcard)
៤. មីត្តហ្វូន (Metfone)
៥. ស្មាតអិស៊ីតា (Smart Axiata)
៦. យូថែល (Cootel)
៧. ស៊ីថែល (Seatel)
៨. អ៊ីប៊ីខេម (EZECOM)
៩. អនឡាញ (ONLINE)
១០. ស៊ីណិត (SINET)
១១. មេកុងណិត (Mekong Net)





-តម្លៃសេវាទូរសព្ទក្រៅប្រទេស: ៨០សេន-១៨០សេន ដុល្លារ/នាទី

៣. សុខាភិបាល

៣.១- មូលដ្ឋានសុខាភិបាលសាធារណៈ ៖

- មន្ទីរពេទ្យបង្អែកខេត្ត (CPA3) : ០១
- ចំនួនគ្រូពេទ្យសរុបនៅក្នុងខេត្ត : ៤២២ (ក្នុងនោះគ្រូពេទ្យសម្រាប់អ្នកជំងឺរបេង ៨៨គ្រូ)
- សមត្ថភាពព្យាបាល (ចំនួន មន្ទីរពេទ្យបង្អែកខេត្ត-ស្រុក, មណ្ឌលសុខភាព និងប៉ុស្តិ៍សុខភាព)៖
  - មន្ទីរពេទ្យបង្អែក កម្រិត ១ (CPA1) : ០៣
  - មន្ទីរពេទ្យបង្អែក កម្រិត ២ (CPA2) : ០០
  - មន្ទីរពេទ្យបង្អែក កម្រិត ៣ (CPA3) : ០១
  - មណ្ឌលសុខភាព (MPA) : ៤៨
  - ប៉ុស្តិ៍សុខភាព (HP) : ០១
  - ប៉ុស្តិ៍សុខភាពពន្ធនាគារ (HPP) : ០២

៣.២- សេវាសុខាភិបាលឯកជន

- មន្ទីរពេទ្យព្យាបាល : ចំនួន ០១ កន្លែង
- មន្ទីរសម្រាកព្យាបាល : ចំនួន ០៦ កន្លែង
- មន្ទីរពិសោធន៍វេជ្ជសាស្ត្រ : ចំនួន ០៤ កន្លែង
- បន្ទប់ពិគ្រោះព្យាបាលជំងឺទូទៅ : ចំនួន ៦៧ កន្លែង
- បន្ទប់ថែទាំជំងឺ : ចំនួន ១៩៤ កន្លែង
- បន្ទប់ពិគ្រោះស្ត្រីមានផ្ទៃពោះ : ចំនួន ១១៩ កន្លែង
- បន្ទប់ពិគ្រោះព្យាបាលជំងឺមាត់-ធ្មេញ : ចំនួន ១៧ កន្លែង
- បន្ទប់ពិគ្រោះព្យាបាលជំងឺភ្នែក : ចំនួន ០១ កន្លែង
- បន្ទប់ព្យាបាលដោយចលនា : ចំនួន ០១ កន្លែង
- ឱសថស្ថាន : ចំនួន ៥៥ កន្លែង
- ឱសថស្ថានរង "ក" : ចំនួន ០១ កន្លែង
- ឱសថស្ថានរង "ខ" : ចំនួន ០៦ កន្លែង

១. វិស័យទេសចរណ៍

១. រមណីយដ្ឋានទេសចរណ៍ សហគមន៍ទេសចរណ៍ និងកន្លែងដែលមានសក្តានុពលទេសចរណ៍សរុប ២៨កន្លែង៖

- រមណីយដ្ឋាន វប្បធម៌-ធម្មជាតិ មាន១កន្លែង ស្រុកក្រគរ ១កន្លែង
- រមណីយដ្ឋានធម្មជាតិ មាន១កន្លែង ស្រុកភ្នំក្រវាញ ១កន្លែង
- រមណីយដ្ឋានកសិ-ទេសចរណ៍ មាន១កន្លែង ស្រុកក្រគរ ១កន្លែង
- រមណីយដ្ឋាន វប្បធម៌-ប្រវត្តិសាស្ត្រ មាន៣កន្លែង ក្រុងពោធិ៍សាត់ ១កន្លែង ស្រុកបាកាន ២កន្លែង
- រមណីយដ្ឋានកែច្នៃ មាន៨កន្លែង ស្រុកក្រគរ ១កន្លែង, ស្រុកវាលវែង ៦កន្លែង, ស្រុកតាលោសែនជ័យ ១កន្លែង





-សហគមន៍ទេសចរណ៍/អេកូទេសចរណ៍មាន១៤កន្លែង ស្រុកក្រគរ ៣កន្លែង ស្រុកកណ្តៀង ១កន្លែង, ស្រុក  
វាលវែង ៤កន្លែង, ស្រុកភ្នំក្រវាញ ៤កន្លែង, ស្រុក  
បាកាន ១កន្លែង, ស្រុកតាលោសែនជ័យ ១កន្លែង

**២. ការគ្រប់គ្រងរមណីយដ្ឋានទេសចរណ៍ សហគមន៍អេកូទេសចរណ៍**

-រដ្ឋ(មន្ទីរ) មាន ៣កន្លែង ក្រុងពោធិ៍សាត់ ១កន្លែង ស្រុកបាកាន ២កន្លែង  
-ឯកជន មាន ៩កន្លែង ស្រុកក្រគរ ២កន្លែង, ស្រុកវាលវែង ៦កន្លែង, ស្រុកតាលោសែនជ័យ ១កន្លែង  
-សហគមន៍ មាន ១៦កន្លែង ស្រុកក្រគរ ៥កន្លែង, ស្រុកកណ្តៀង ១កន្លែង, ស្រុកភ្នំក្រវាញ ៥កន្លែង,  
ស្រុកតាលោសែនជ័យ ១កន្លែង, ស្រុកវាលវែង ៣កន្លែង, ស្រុកបាកាន ១កន្លែង

- ៣. សណ្ឋាគារ-បឹងកាឡូ : ៧ ចំនួនបន្ទប់ : ៣៧២
- ៤. ផ្ទះសំណាក់ : ៧១ ចំនួនបន្ទប់ : ៨០១
- ៥. ភោជនីយដ្ឋាន : ៨០កន្លែង
- .ចំនួនផ្ទះសំណាក់ : ៤ ចំនួនបន្ទប់ : ៥១

**ច. ធនធានធម្មជាតិ**

**១. ធនធានរ៉ែ**

- .រ៉ែអង់ទីម៉ា(ស្ទីបនីត) : ស្រែពាង ឃុំប្រមោយ ស្រុកវាលវែង
- .រ៉ែក្រូម(ក្រូមីត) : ស្រែពាង ឃុំប្រមោយ ស្រុកវាលវែង
- .ដីស : ទូទាំងខេត្តពោធិ៍សាត់
- .ខ្សាច់សំណង់ថ្នាក់ក្រសួង : ២ស្រុក មានស្រុកភ្នំក្រវាញ ក្រុងពោធិ៍សាត់
- .ខ្សាច់សំណង់ថ្នាក់ខេត្ត : ៣ស្រុក មានស្រុកកណ្តៀង ស្រុកភ្នំក្រវាញ  
ស្រុកក្រគរ
- .ដីក្រហម : ៥ស្រុក មានស្រុកភ្នំក្រវាញ ស្រុកក្រគរ ស្រុកតា  
លោសែនជ័យ ស្រុកវាលវែង ក្រុងពោធិ៍សាត់
- .ថ្មសំណង់ : ស្រុកក្រគរ ខេត្តពោធិ៍សាត់
- .ថ្មកែវ : ស្រុកភ្នំក្រវាញ ទំហំផ្ទៃក្រឡា ២៤.២៧ហិកតា
- .ថ្មអារ : ០២ស្រុក មានស្រុកវាលវែង និងស្រុកភ្នំក្រវាញ

**២. ដែនជម្រកសត្វព្រៃ**

- .ឱរ៉ាល់ : ៧៩.១៣៦ ហត
- .ភ្នំសំរុស : ២៦៧.០០០ ហត
- .ជួរភ្នំក្រវាញកណ្តាល : ១៥២.១៦៨ ហត
- .ជួរភ្នំក្រវាញខាងត្បូង : ១២.៧៨៤ ហត
- .របៀងជីវៈចម្រុះ : ១២៣.២៦១ ហត

**៣. តំបន់ប្រើប្រាស់ច្រើនយ៉ាង**

- .បឹងទន្លេសាប : ៥០.៣៨៥ ហត

**ឆ. វិស័យសេដ្ឋកិច្ច និងអាទិភាពសម្រាប់ការអភិវឌ្ឍន៍និរន្តរ៍សេដ្ឋកិច្ច**

១. ដំណាក់សិ-ឧស្សាហកម្ម (ដំឡូងមី អំពៅ ស្រូវ ស្វាយចន្ទី ពោតក្រហម កៅស៊ូ ផ្កាដេន ប៉េ...)



- ២. ជំរុញឧស្សាហកម្មខ្នាតតូច-មធ្យមដែលមានថ្មប៉ាហ្គេឌីត(ថ្មកែវ) ជាវត្ថុធាតុដើម
- ៣. សិប្បកម្មកែច្នៃចំណីសត្វ (វត្ថុធាតុដើមអំពីត្រី)
- ៤. វារីអគ្គិសនី
- ៥. វារីវប្បកម្ម
- ៦. កសិ-ទេសចរណ៍
- ៧. សហគ្រាសកែច្នៃសំរាម

**៧. វិស័យសេដ្ឋកិច្ច និងទីផ្សារ**

១. ផ្សាររដ្ឋ	:	១៤ កន្លែង
២. ផ្សារឯកជន	:	១១ កន្លែង
៣. ផ្សារទំនើបធំៗ	:	១ កន្លែង
៤. ផ្សារទំនើបតូចៗ	:	គ្មាន
៥. ផ្សារផ្សេងៗ (ផ្សារក្រមួន...)	:	១៥ កន្លែង

**៨. វិស័យសាសនា**

១. ព្រះពុទ្ធសាសនា		
.ចំនួនវត្ត	:	២០៣ វត្ត
.ចំនួនព្រះសង្ឃ	:	២.១៩៦ អង្គ
.អាស្រម	:	២កន្លែង
.ពុទ្ធិកបបមសិក្សា	:	៣៩កន្លែង សិស្ស ៦២៥អង្គ/នាក់
.ពុទ្ធិកមធ្យមសិក្សាបឋមភូមិ	:	២កន្លែង សិស្ស ២៦០អង្គ/នាក់
.ពុទ្ធិកមធ្យមសិក្សាទុតិយភូមិ	:	១កន្លែង សិស្ស ១២០អង្គ/នាក់
២. គ្រិស្តសាសនា		
.ចំនួនព្រះវិហារ	:	២៨ ព្រះវិហារ
.សមាគម	:	២កន្លែង
.ស្នាក់ការ	:	៤០កន្លែង
.សាលារៀន	:	៦កន្លែង
.គ្រូ	:	៤៤នាក់
.បរិស័ទ	:	២.៨២៦ នាក់
៣. ឥស្លាមសាសនា		
.ចំនួនព្រះវិហារ	:	៤៧ វិហារ
.ស៊ូវ៉ាវ	:	៦១កន្លែង
.មជ្ឈមណ្ឌល	:	១កន្លែង
.សាលារៀន	:	៤៤កន្លែង
.គ្រូ	:	១០៦នាក់
.បរិស័ទ	:	១៨.៩៧២ នាក់

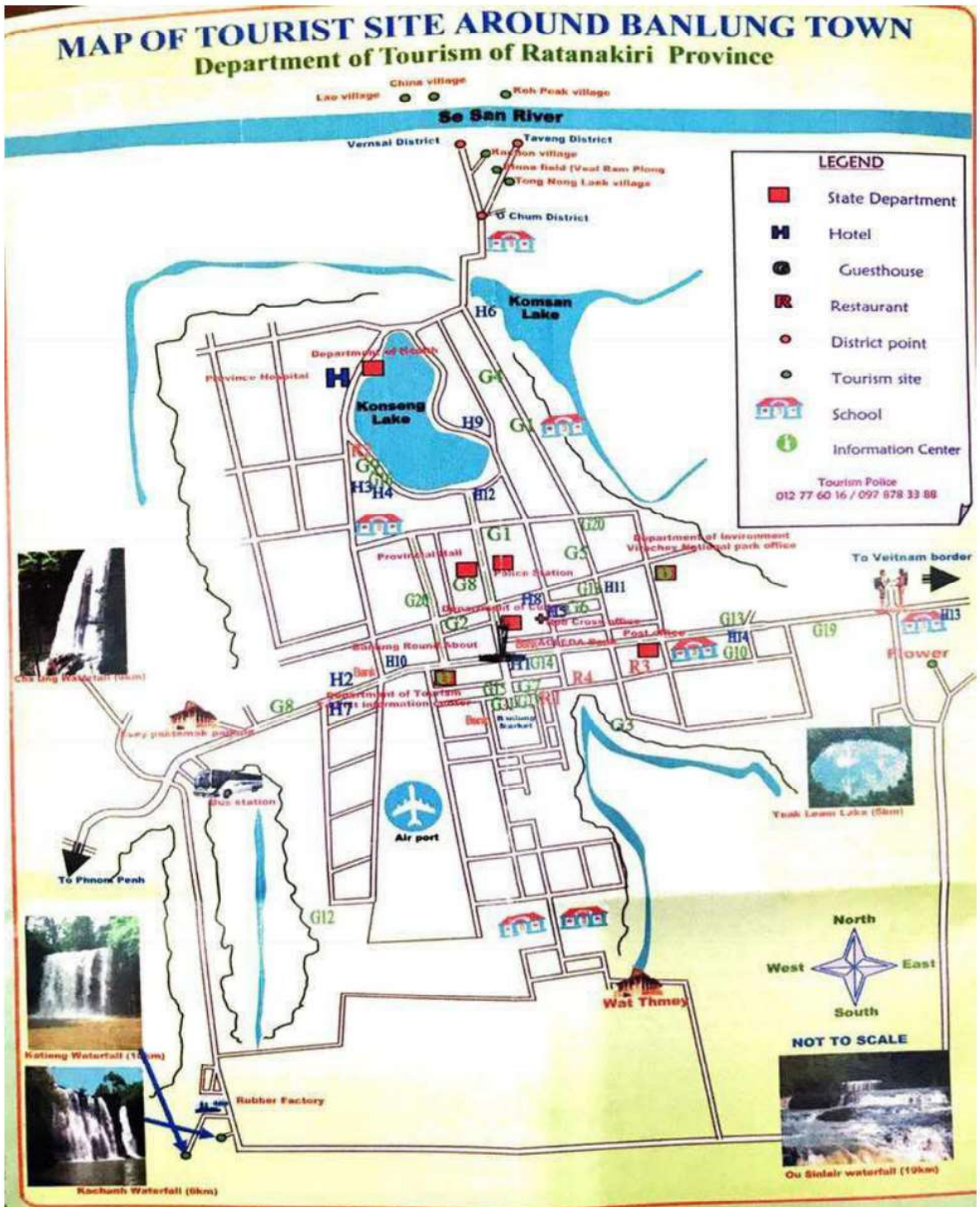


៤.	សមាគមរៀតណាម		
	.វត្ត	:	៣ កន្លែង
	.សាលាបុណ្យ	:	៣កន្លែង
	.សាលារៀន	:	៣កន្លែង
	.គ្រូ	:	៦នាក់
	.បរិស័ទ	:	១៣.២៥០ នាក់
៥.	សមាគមអ៊ីគីនតារ		
	.វិហារ	:	២ កន្លែង
	.សាលារៀន	:	២កន្លែង
	.គ្រូ	:	៧នាក់
	.បរិស័ទ	:	១៤០ នាក់
៦.	សមាគមយានចិន		
	.ចំនួនព្រះវិហារ	:	១ វិហារ
	.សមាគម	:	១កន្លែង
	.សាលារៀន	:	២កន្លែង
	.គ្រូ	:	៦នាក់
	.បរិស័ទ	:	២១៣ នាក់
៧.	សមាគមបាហៃ		
	.ស្នាក់ការ	:	១កន្លែង
	.សាលារៀន	:	១កន្លែង
	.គ្រូ	:	៧នាក់
	.បរិស័ទ	:	១៧០ នាក់។



# ១៦. ខេត្តរតនគិរី

## ផែនទី







# ប្រជាសាស្ត្រ និងសក្តានុពល ខេត្តរតនគិរី



## និមិត្តសញ្ញាខេត្តរតនគិរី

### ក. ព័ត៌មានទូទៅ

ការដឹកនាំ និងការគ្រប់គ្រងរដ្ឋបាលខេត្តរតនគិរីមានតួអង្គសំខាន់ៗ២គឺក្រុមប្រឹក្សា និងគណៈអភិបាលខេត្ត។ តួអង្គទាំងពីរនេះចាំបាច់ត្រូវបំពេញតួនាទីភារកិច្ចស្របតាមច្បាប់ និងលិខិតបទដ្ឋានគតិយុត្តជាធរមាន។ បច្ចុប្បន្នរដ្ឋបាលខេត្តរតនគិរីមានប្រធានក្រុមប្រឹក្សាចំនួន០១រូប និងសមាជិកក្រុមប្រឹក្សាចំនួន១៨រូប។ អភិបាលនៃគណៈអភិបាលខេត្តចំនួន ០១រូប និងអភិបាលរងខេត្តចំនួន ១០រូប នាយករដ្ឋបាលចំនួន ០១រូប និងនាយករងរដ្ឋបាលចំនួន ០៣រូប (បញ្ជីឈ្មោះក្រុមប្រឹក្សា គណៈអភិបាល និងនាយករដ្ឋបាល មានក្នុងឧបសម្ព័ន្ធ)។

- ១. ទីរួមខេត្ត : ក្រុងបានលុង
- ២. ផ្ទៃក្រឡាខេត្ត : ១០.៧៨២ គម<sup>២</sup>
- ៣. សណ្ឋានដី : តំបន់ខ្ពង់រាប មានដីក្រហម-ដីខ្មៅ
- ៤. សីតុណ្ហភាពប្រចាំឆ្នាំ : អតិបរមា ៣២-៣៤°C អប្បបរមា ២២-២៤°C
- ៥. ចំនួនប្រជាជនសរុប : ២២៧.៧០៥នាក់
  - . ជំរឿនប្រជាជន (ឆ្នាំ១៩៩៨) :
    - ចំនួនគ្រួសារសរុប : ១៦.៧៥៨ គ្រួសារ
    - ប្រជាជនសរុប : ៩៤.២៤៣ នាក់
    - ស្រី : ៤៧.៨៤៧ នាក់
  - . ជំរឿនប្រជាជន (ឆ្នាំ២០០៨) :
    - ចំនួនគ្រួសារសរុប : ២៧.៥៩៦ គ្រួសារ
    - ប្រជាជនសរុប : ១៥០.៤៦៦ នាក់
    - ស្រី : ៧៤.៣៥១ នាក់
  - . ជំរឿនប្រជាជនឆ្នាំ២០១៩
    - ចំនួនគ្រួសារ : ៤៧.៧៤១ គ្រួសារ
    - ប្រជាជនសរុប : ២១៧.៤៥៣ នាក់
    - ស្រី : ១០៧.៤៧៥ នាក់
    - ទំហំគ្រួសារ : ៤,៣
- ៦. ដង់ស៊ីតេប្រជាជន/គម<sup>២</sup> : ២០ នាក់/គម<sup>២</sup>



៧. ចំនួនក្រុង	:	០១ (ក្រុងបានលុង)
៨. ចំនួនស្រុក	:	០៨
<b>សរុបចំនួនក្រុង ស្រុក</b>	:	<b>៩</b>
៩. ចំនួនឃុំ	:	៤៦
១០. ចំនួនសង្កាត់	:	០៤
<b>សរុបចំនួនឃុំ សង្កាត់</b>	:	<b>៥០</b>
១១. ចំនួនភូមិ	:	២៤៣
១២. ព្រំប្រទល់	:	ខាងកើតជាប់ប្រទេសវៀតណាម(ខេត្តយ៉ាឡាយ និងខេត្តកន្ទួប) ខាងលិចជាប់ខេត្តស្ទឹងត្រែង ខាងជើងជាប់នឹងខេត្តអត្តព្រី ប្រទេសឡាវ ខាងត្បូងជាប់ខេត្តមណ្ឌលគិរី
១៣. ច្រកអន្តរជាតិ	:	ច្រកអូរយ៉ាដាវ
១៤. បរិមាណទឹកភ្លៀង(ជាមធ្យមប្រចាំឆ្នាំ) :		២០០០-២.២០០ មម/ឆ្នាំ

**ខ. វិស័យកសិកម្ម**

១. ដំណាំស្រូវ	:	២៨.៥៧០ ហិកតា
.ទិន្នផល	:	២,៥ តោន/ហិកតា
២. ដំណាំឧស្សាហកម្ម	:	
.កៅស៊ូ	:	៦៦.៨៩០ ហិកតា
.សណ្តែកសៀង	:	២.០៣៧ ហិកតា
.ស្វាយចន្ទី	:	៦៤.៣៧៤ ហិកតា
៣. ចម្ការផ្លែឈើ	:	១៥.៦៨៦ ហិកតា
៤. ដំណាំរួមផ្សំ	:	២៥៦ ហិកតា
៥. ផលផល	:	
.នេសាទទឹកសាប	:	១,២៤០ តោន
.វារីវប្បកម្មទឹកសាប (ឧ.ក្រពើ)	:	១៥៦ តោន
៦. បសុសត្វ	:	
.សរុបគោ-ក្របី	:	៥២.១៤៣ ក្បាល
.ការចិញ្ចឹមសត្វជាលក្ខណៈកសិដ្ឋាន	:	
-សរុប ជ្រូក	:	២០.៩៨៥ ក្បាល
-សរុប សត្វស្លាប	:	៣៧១.៤៣៩ ក្បាល

**គ. វិស័យហេដ្ឋារចនាសម្ព័ន្ធ**

១. សាធារណការ៖		
.ផ្លូវជាតិពីភ្នំពេញ ទៅទីរួមខេត្ត	:	៥៨៨ គម

*Handwritten signature*



.កំណត់ផ្លូវជាតិក្នុងខេត្ត	:	
-ផ្លូវជាតិលេខ ៧៦	:	៦០.៧៣ គម
-ផ្លូវជាតិលេខ ៧៨	:	១២៥.៤៤ គម
-ផ្លូវជាតិលេខ ៧៨-៥	:	១៩១.០០ គម
-ផ្លូវជាតិលេខ ៧៨សេ	:	៦០.៦៣ គម
២. ថាមពល និងទឹកស្អាត		
.ថាមពលអគ្គិសនី មាន៤ប្រភព		
-អនុស្ថានីយតាអង	:	៥០ MVA
-វារីអគ្គិសនីអូរជុំ	:	០១ MW
-វារីអគ្គិសនីសេសានក្រោម២	:	១០ MW
-ពីប្រទេសវៀតណាម	:	១០ MW
-អតិថិជនប្រើប្រាស់ចំនួន	:	២៥.៤៧០ គ្រួសារ
-តម្លៃប្រើប្រាស់ :	:	៣៨០រៀល ៤៨០រៀល ៦១០រៀល ៧៣០រៀល/Kwh
.ទឹកស្អាត មាន ១ប្រភព ២ទីតាំង		
-ទឹកស្អាតឯកជន ផលិត	:	២៥.៩៩៦ ម <sup>៣</sup> /ថ្ងៃ
-តម្លៃប្រើប្រាស់	:	២.០៥០រៀល /ម <sup>៣</sup>
.វារីអគ្គិសនី "សក្តានុពល"		
-ព្រែកលាងទី១	:	
ចម្ងាយពីទីរួមខេត្ត	:	៧០ គម
អានុភាព	:	៧០ MW
-ព្រែកលាងទី២	:	
ចម្ងាយពីទីរួមខេត្ត	:	៨០ គម
អានុភាព	:	៥០ MW
-សេសានក្រោម៣	:	
ចម្ងាយពីទីរួមខេត្ត	:	៣០ គម
អានុភាព	:	២៦០ MW
-ស្រែកពក៣A	:	
ចម្ងាយពីទីរួមខេត្ត	:	៣០ គម
អានុភាព	:	៣០០ MW
៣. ការដឹកជញ្ជូន		
.ផែស្តុក	:	គ្មាន
.តម្លៃដឹកជញ្ជូន	:	
-ផ្លូវគោក	:	១៥% - ១៨% នៃតម្លៃទំនិញ
-ផ្លូវដែក	:	គ្មាន

២



.ផ្លូវគោកទៅភ្នំពេញ	:	
៤. អាកាសចរណ៍		
.ព្រលានយន្តហោះថ្នាក់ខេត្ត	:	ផ្អាកដំណើរការ
៥. ធារាសាស្ត្រ		
.ប្រព័ន្ធធារាសាស្ត្រ	:	៤១ ប្រព័ន្ធ
.លទ្ធភាពស្រោចស្រព	:	៥.២៧១ ហត
-ក្នុងរដូវវស្សា	:	៥.២៧១ ហត
-ក្នុងរដូវប្រាំង	:	៤៥ ហត

**ឃ. វិស័យសេវាកម្ម**

១. អប់រំ			
.ចំនួនមហាវិទ្យាល័យឯកជន	:	០២	ចំនួនសិស្ស : ៧៨១ នាក់
.ចំនួនសាលាមធ្យមសិក្សា	:	៣៥	ចំនួនសិស្ស : ១៤.៥៤៧នាក់
.ចំនួនសាលាបឋមសិក្សា	:	២៣៤	ចំនួនសិស្ស : ៣៩.១៤៧នាក់
២. ទូរគមនាគមន៍			
.បណ្តាញបញ្ជូនស៊ីញ៉ាល់	:	Microwave និង អុបទិក	
.ប្រព័ន្ធទូរសព្ទអចល័ត	:	CAMINTEL	
-តម្លៃសេវាទូរសព្ទក្នុងស្រុក	:	១សេន - ៦សេន ដុល្លារ/នាទី	
.ប្រព័ន្ធទូរសព្ទចល័ត	:	CamGSM(Cellcard), Viettel(Metfone), Smart	
-តម្លៃសេវាទូរសព្ទក្នុងស្រុក	:	៥សេន - ៩សេន ដុល្លារ/នាទី	
-តម្លៃសេវាទូរសព្ទក្រៅប្រទេស:	:	៣សេន - ១៨០សេន ដុល្លារ/នាទី	
៣. សុខាភិបាល			
.មន្ទីរពេទ្យបង្អែក	:	២ (មន្ទីរពេទ្យបង្អែកខេត្ត ១, មន្ទីរពេទ្យបង្អែកស្រុកបរកែវ១ )	
.មណ្ឌលសុខភាព	:	៣០ (មណ្ឌលសុខភាពមានត្រែ៧)	
.ប៉ុស្តិ៍សុខភាព	:	៦	
.ចំនួនគ្រែ	:	២៨៤	
.សមត្ថភាពព្យាបាល			
-CPA1	:	០	
-CPA2	:	១	
-CPA3	:	១	
-MPA+CPA	:	៧	
-MPA	:	២៣	

**ង. វិស័យទេសចរណ៍**





១. សារមន្ទីរ	:	១	
២. រមណីយដ្ឋានប្រវត្តិសាស្ត្រ	:	០	
៣. រមណីយដ្ឋានធម្មជាតិ	:	បឹងយក្សឡោម, ទឹកជ្រោះអូរស៊ុនលែវ, ទឹកធ្លាក់កា ទៀង, ទឹកធ្លាក់ចាអ៊ុង, បឹងលំកុដ, ទឹកជួរតាតតែ, វាលរំប្លង់, បឹងយក្សអោមយក្សកាវ៉ា, ទឹកធ្លាក់កា ចាញ, បឹងយក្សម៉ាយ, កោះសំរាំង, ទំនប់អូរក្លុង, អូរធម្មជាតិថ្មអិល, កោះសំពៅ, ទឹកធ្លាក់អូរយ៉ា ណាយ, ទឹកជួរទីង, កោះត្រាំ, កោះកំប្រាច, ដែន ជម្រកសត្វព្រៃលំផាត់, ឧទ្យានជាតិវិះជ័យ	
៤. រមណីយដ្ឋានវប្បធម៌	:	តំបន់វប្បធម៌ជនជាតិដើមភាគតិច, វត្តឥសីបតមៈនិងភ្នំស្វាយ	
៥. រមណីយដ្ឋានកែច្នៃ	:	ភូមិខ្មែរវិសត, គង់វារីវិសត, មល្លិកាវិសត, ចម្ការដូង វិសត, ជាងអេងវិសត	
៦. សណ្ឋាគារ			
.ចំនួនសណ្ឋាគារ	:	១៣	ចំនួនបន្ទប់ : ៥០៥ បន្ទប់
៧. ផ្ទះសំណាក់			
.ចំនួនផ្ទះសំណាក់	:	៣២	ចំនួនបន្ទប់ : ៣៧៩ បន្ទប់
៨. ភោជនីយដ្ឋាន អាហារដ្ឋាន			
.ចំនួនភោជនីយដ្ឋាន អាហារដ្ឋាន	:	៣៨	ចំនួនកៅអី : ៩៣៤ បន្ទប់

**ប. ធនធានធម្មជាតិ**

១. ធនធានរ៉ែ			
.រ៉ែសំណ-ទង់ដែង-សង្កសី	:	បានចាយ លំផាត់ បកែវ	
.រ៉ែមាស	:	បរខាំ រើនសៃ ភ្នំប៉ាង	
.រ៉ែត្បូងថ្ម	:	ជំរុំប៊ីស្រុក	
២. ដែនជម្រកសត្វព្រៃលំផាត់	:	មានផ្ទៃដី ៣៥៦.០៨៧ ហិកតា	

**គ. វិស័យសេដ្ឋកិច្ច និងអាទិភាពសម្រាប់ការអភិវឌ្ឍន៍ពេលអនាគត**

- ១. ទេសចរណ៍ធម្មជាតិ
- ២. កសិ-ឧស្សាហកម្ម
- ៣. ធ្វើអាជីវកម្មធនធានរ៉ែ
- ៤. កសិកម្ម (កៅស៊ូ កាហ្វេ...)
- ៥. វារីអគ្គិសនី

**ឃ. វិស័យសេដ្ឋកិច្ច និងទីផ្សារ**

១. ផ្សាររដ្ឋ	:	០៤ កន្លែង
២. ផ្សារឯកជន	:	០១ កន្លែង



៣. ផ្សារទំនើបធំៗ : ០១ កន្លែង

**ឈ. វិស័យសាសនា**

១. វត្តអារាមព្រះពុទ្ធសាសនា

.ចំនួនវត្ត : ៤០ កន្លែង

.ចំនួនព្រះសង្ឃ : ៣៧០ អង្គ

២. វិហារគ្រិស្តសាសនា

.ចំនួនវិហារ : ២១ កន្លែង

.ចំនួនស្នាក់ការថ្វាយបង្គំ : ៨៥ កន្លែង

.ចំនួនបណ្ឌិតសាសនា(គ្រូគង្វាល) : ៤.៦២២ នាក់

៣. ឥស្លាមសាសនា

.ចំនួនវិហារ : ១៨ កន្លែង

.ចំនួនស៊ីរ៉ាវ : ០១ កន្លែង

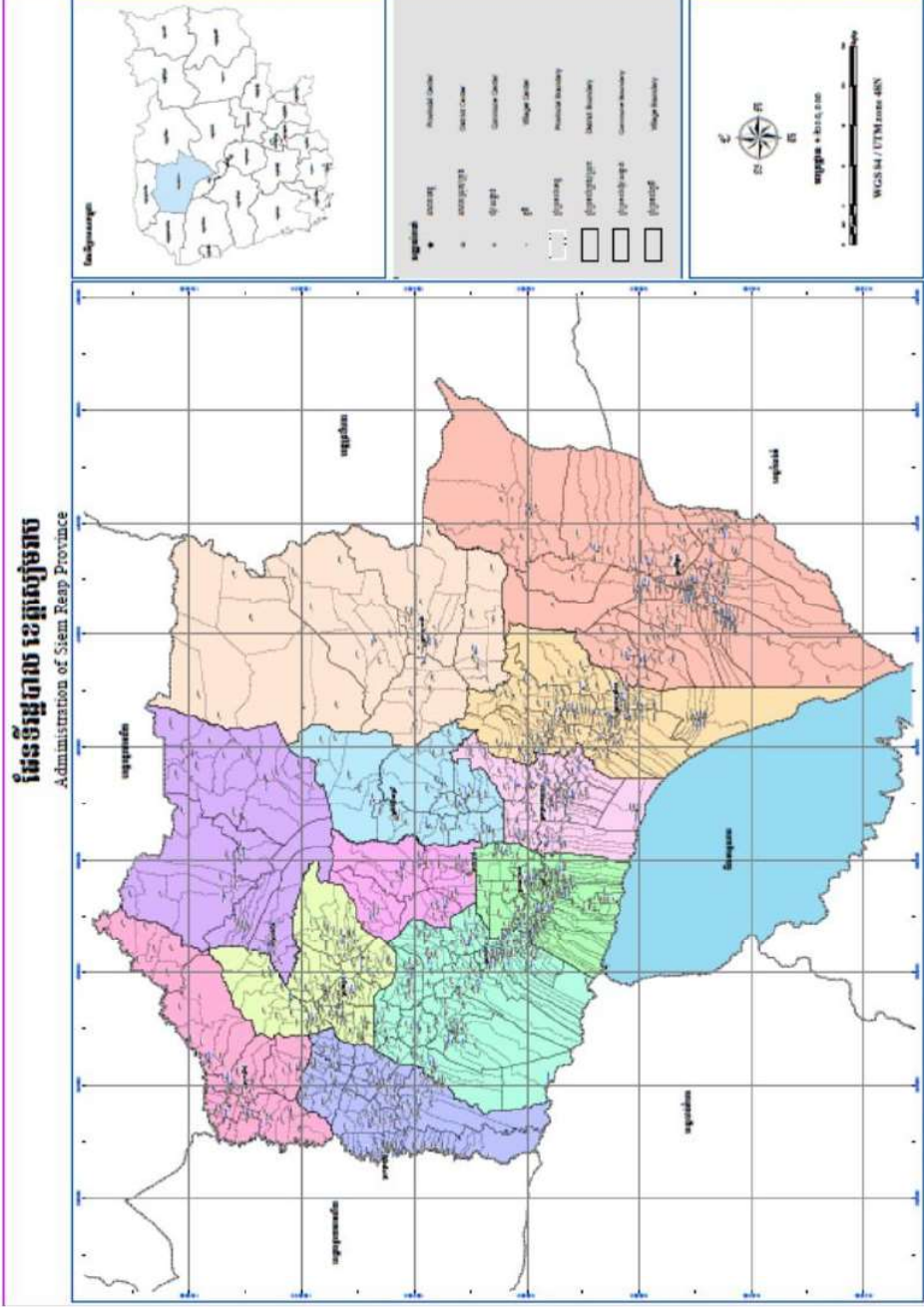
.ចំនួនបណ្ឌិតសាសនា : ៥.៥៧៧ នាក់។





# ១៧. ខេត្តសៀមរាប

## ផែនទី



១៦៤







# ប្រជាសាស្ត្រ និងសក្តានុពល ខេត្តសៀមរាប



## និមិត្តសញ្ញាខេត្តសៀមរាប

### ក. ព័ត៌មានទូទៅ

ការដឹកនាំ និងការគ្រប់គ្រងរដ្ឋបាលខេត្តសៀមរាបមានតួអង្គសំខាន់ៗ២គឺក្រុមប្រឹក្សា និងគណៈអភិបាលខេត្ត។ តួអង្គទាំងពីរនេះចាំបាច់ត្រូវបំពេញតួនាទីភារកិច្ចស្របតាមច្បាប់ និងលិខិតបទដ្ឋានគតិយុត្តជាធរមាន។ បច្ចុប្បន្នរដ្ឋបាលខេត្តសៀមរាបមានប្រធានក្រុមប្រឹក្សាចំនួន០១រូប និងសមាជិកក្រុមប្រឹក្សាចំនួន២៦រូប។ អភិបាលនៃគណៈអភិបាលខេត្តចំនួន ០១រូប និងអភិបាលរងខេត្តចំនួន ១០រូប នាយករដ្ឋបាលចំនួន ០១រូប និងនាយករងរដ្ឋបាលចំនួន ០៦រូប (បញ្ជីឈ្មោះក្រុមប្រឹក្សា គណៈអភិបាល និងនាយករដ្ឋបាល មានក្នុងឧបសម្ព័ន្ធ)។

- ១. ទីរួមខេត្ត : ក្រុងសៀមរាប
- ២. ផ្ទៃក្រឡាខេត្ត : ១០.២៩៩,៤៣ គម<sup>២</sup>
- ៣. សណ្ឋានដី : តំបន់ទំនាប
- ៤. អាកាសធាតុ : អតិបរមា ៣២.៣°C អប្បបរមា ២២.៧°C
- ៥. ចំនួនប្រជាជនសរុប :
  - . ជំរឿនប្រជាជន (ឆ្នាំ១៩៩៨) : ៦៩៦.១៦៤ នាក់
  - . ជំរឿនប្រជាជន (ឆ្នាំ២០០៨) : ៨៩៦.៤៤៣ នាក់
  - . ចំនួនប្រជាជន (ឆ្នាំ២០១៣) : ៩២២.៩៨២ នាក់
  - . ប្រជាជនសរុបក្នុងឆ្នាំ២០១៧ : ១.០៣៦.១១១ នាក់
    - ស្រី : ៥២២.៩៥០ នាក់
    - ប្រុស : ៥១៣.១៦១ នាក់
  - . ប្រជាជនអាយុ១៨ឆ្នាំឡើង : ៦៥៦.៩៧៤ នាក់
    - ស្រី : ៣៣៧.៤៧៥ នាក់
    - ប្រុស : ៣១៩.៤៩៩ នាក់
  - . ជំរឿនប្រជាជនឆ្នាំ២០១៩ :
    - ប្រជាជនសរុប : ១.០១៤.២៣៤ នាក់
    - ស្រី : ៥១៦.៧៨៤ នាក់
    - ប្រុស : ៤៩៧.៤៥០ នាក់
    - ក្រុមអាយុ ០-១៤ ឆ្នាំ : ៣២៨.៤៧៩ នាក់ (ស្មើនឹង ៣២,៤%)



-ក្រុមអាយុ ១៥-៥៩ ឆ្នាំ	:	៦១៤.២៣៥ នាក់ (ស្មើនឹង ៦០,៦%)
-ក្រុមអាយុ ៦០ ឆ្នាំ ឡើង	:	៧១,៥២០ នាក់ (ស្មើនឹង ៧,១%)
-ចំនួនគ្រួសារ	:	២១៨.៦៥៩ គ្រួសារ
-ទំហំគ្រួសារ	:	៤,៦
៦. ដង់ស៊ីតេប្រជាជន/គម <sup>២</sup>	:	១១៥.៧ នាក់/គម <sup>២</sup>
៧. ចំនួនក្រុង	:	០២ (ក្រុងសៀមរាប និងក្រុងរុនតាឯកតេជោសែន)
៨. ចំនួនស្រុក	:	១១
សរុបចំនួនក្រុង ស្រុក	:	១៣
៩. ចំនួនឃុំ	:	៨៦
១០. ចំនួនសង្កាត់	:	១៤
សរុបចំនួនឃុំ សង្កាត់	:	១០០
១១. ចំនួនភូមិ	:	៩១០
១២. ព្រំប្រទល់	:	ខាងកើតជាប់ខេត្តព្រះវិហារ និងខេត្តកំពង់ធំ ខាងលិចជាប់ខេត្តបន្ទាយមានជ័យ និង ខេត្តបាត់ដំបង ខាងជើងជាប់ខេត្តឧត្តរមានជ័យ ខាងត្បូងជាប់បឹងទន្លេសាប
១៣. ច្រកអន្តរជាតិ	:	ព្រលានយន្តហោះអន្តរជាតិសៀមរាប
១៤. ច្រកតំបន់	:	
១៥. បរិមាណទឹកភ្លៀង (គិតជាមធ្យម)	:	១ ៦៩៩,០២ ម.ម/ឆ្នាំ

**ខ. វិស័យកសិកម្ម**

១. ដំណាំស្រូវ	:	១៨២ ៧៤៥ហា.ត
.ទិន្នផល	:	២,៦២០ត/ហា.ត
២. ដំណាំឧស្សាហកម្ម	:	៣១ ០៩៤ហា.ត
៣. ចម្ការផ្លែឈើ	:	៧.២០០ ហាត
៤. ដំណាំរួមផ្សំ	:	១៧ ១២៦ហា.ត
.សណ្តែកបាយ	:	២៨៨ហា.ត
៥. ផលផល	:	
.នេសាទទឹកសាប	:	៤៨ ៧១៨តោន
.វារីវប្បកម្មទឹកសាប	:	
-ត្រីសាច់	:	២៩ ៥៦៦តោន
-ក្រពើ	:	៩៥ ៧៤៨ក្បាល
ផលនេសាទនាំចេញ	:	៥ ៥៨៧តោន
៦. បសុសត្វ	:	

*Handwritten signature*



.សរុបគោ-ក្របី	:	២៤៥ ១៨៥ ក្បាល
.ការចិញ្ចឹមសត្វជាលក្ខណៈកសិដ្ឋាន :		
-សរុប ជ្រូក	:	១៧៣ ១១៥ក្បាល
-សរុប សត្វស្លាប	:	៤ ២៨០ ៤៧៥ក្បាល

**គ.វិស័យហេដ្ឋារចនាសម្ព័ន្ធ**

**១. សាធារណការ៖**

.ផ្លូវជាតិពីភ្នំពេញ ទៅទីរួមខេត្ត	:	៣១៤ គម
.កំណត់ផ្លូវជាតិក្នុងខេត្ត	:	
-ផ្លូវជាតិលេខ ៦	:	១៤២.៥ គម
-ផ្លូវជាតិលេខ ៦៣	:	១០ គម
-ផ្លូវជាតិលេខ ៦៦	:	៧០ គម
-ផ្លូវជាតិលេខ ៦៧	:	៧០ គម
-ផ្លូវជាតិលេខ ៦០	:	៤៣.៨០ គម

**២. ថាមពល និងទឹកស្អាត**

.ថាមពលអគ្គិសនី

-អានុភាពតម្លើង	:	១០.៥ MW
-អានុភាពផលិតបាន	:	៩ MV
-តម្លៃ	:	៨៨០ រៀល/Kwh

.ទឹកស្អាត

-សមត្ថភាពផលិត	:	២៤ ៣៤១ ម <sup>៣</sup> /ថ្ងៃ
-បរិមាណផលិតបាន	:	២០ ០៨១ ម <sup>៣</sup> /ថ្ងៃ
-តម្លៃ	:	១ ៩២៣ រៀល/ម <sup>៣</sup>

.វារីអគ្គិសនី “សក្តានុពល”

-ស្ទឹងសៀមរាបខាងក្រោម	:	
ចម្ងាយពីទីរួមខេត្ត	:	៥៥ គម
កម្លាំង	:	១.២ MV
ចម្ងាយពីទីរួមខេត្ត	:	១០០ គម
កម្លាំង	:	៥ MV

**៣. ការដឹកជញ្ជូន**

.តម្លៃដឹកជញ្ជូន

-ផ្លូវគោក	:	៣,៦-៦ ដុល្លារ/ម្នាក់
-ផ្លូវទឹកមកភ្នំពេញ	:	៤០,០០០រៀល ឬ ២០ដុល្លារ/ម្នាក់

**៤. អាកាសចរណ៍**

.ព្រលានយន្តហោះថ្នាក់ជាតិ	:	ព្រលានយន្តហោះអន្តរជាតិសៀមរាប
--------------------------	---	------------------------------



- ខ្នាត : 4C
- ប្រភេទយន្តហោះចុះចត : B737, B717, A320, ATR72, AN24, Y12, Y7, F27
- សមត្ថភាពទទួលអ្នកដំណើរ : ១,០០០,០០០នាក់/ឆ្នាំ
- ផ្លូវគោក : ២.៧ តោន/ឆ្នាំ

៥. ធារាសាស្ត្រ

- .ប្រព័ន្ធធារាសាស្ត្រ : ២២៤ កន្លែង
- .លទ្ធភាពស្រោចស្រព : ១២២,២០៣ ហិកត
- ក្នុងរដូវវស្សា : ១៩,២១៤ ហិកត
- ក្នុងរដូវប្រាំង : ១០២,៩៨៩ ហិកត

**ឃ. វិស័យសេវាកម្ម**

១. អប់រំ

- .ចំនួនមហាវិទ្យាល័យឯកជន : ៤ សាលា
- .ចំនួនសាលាមធ្យមសិក្សា : ១២៥ សាលា
- ចំនួនសិស្ស : ៥២.២៥៧នាក់ ស្រី ២៨.៥៧២នាក់

២. ទូរគមនាគមន៍

- .បណ្តាញបញ្ជូនស៊ីញ៉ាល់ : កាបអុកទិក Microwave ផ្កាយរណប
- .ប្រព័ន្ធទូរសព្ទអចល័ត : MPTC, CAMINTEL
- តម្លៃសេវាទូរសព្ទក្នុងស្រុក : ១ សេន-១០ សេន ដុល្លារ/នាទី
- .ប្រព័ន្ធទូរសព្ទចល័ត : CAMCHIN, MOBITEL, CASACOM
- តម្លៃសេវាទូរសព្ទក្នុងស្រុក : ៤ សេន-១១ សេន ដុល្លារ/នាទី
- ស្រុកមានសេវាទូរសព្ទ :
  - .CAMCHIN : ស្រុកពួក សៀមរាប ជីក្រែង
  - .CASACOM : ស្រុកប្រាសាទបាតង សុទ្រនិតម បន្ទាយស្រី ក្រឡាញ់ សៀមរាប ជីក្រែង
  - .MOBITEL : ស្រុកសុទ្រនិតម ក្រឡាញ់ ពួក សៀមរាប ជីក្រែង
- តម្លៃសេវាទូរសព្ទក្រៅប្រទេស : ៤០ សេន-១៨០ សេន ដុល្លារ/នាទី

៣. សុខាភិបាល

- .មន្ទីរពេទ្យបង្អែកតាមខេត្ត : ៤ និងមន្ទីរពេទ្យបង្អែកខេត្ត ១
- .ចំនួនគ្រូ : ៧០៧ គ្រូ
- .សមត្ថភាពព្យាបាល
  - CPA1 : ១
  - CPA2 : ២





-CPA3 : 9

**ខ. វិស័យទេសចរណ៍**

- ១. សារមន្ទីរ :
- ២. រមណីយដ្ឋានប្រវត្តិសាស្ត្រ : ប្រាសាទអង្គរវត្ត ប្រាសាទអង្គរធំ  
ប្រាសាទបន្ទាយស្រី ក្រុមប្រាសាទវង់តូច  
ក្រុមប្រាសាទរលួស ប្រាសាទភ្នំក្រោម ភ្នំគូលែន  
ប្រាសាទភ្នំបូក ប្រាសាទបឹងមាលា
- ៣. រមណីយដ្ឋានធម្មជាតិ : ទន្លេសាប
- ៤. សណ្ឋាគារ  
.ចំនួនសណ្ឋាគារ : ២៣៧ ចំនួនបន្ទប់: ១៥ ២២២បន្ទប់
- ៥. ផ្ទះសំណាក់  
.ចំនួនផ្ទះសំណាក់ : ២៨៣ ចំនួនបន្ទប់ ៥ ១៨០បន្ទប់

**ប. ធនធានធម្មជាតិ**

- ១. ធនធានរ៉ែ  
.ដីឥដ្ឋ : ភ្នំក្រោម  
.ថ្មក្រានិត : ភ្នំខ្ញុំ
- ២. ដែនជម្រកសត្វព្រៃ  
.គូលែន-ព្រហ្មទេព : ៤០២,៥០០ ហិកតា(ផ្ទៃក្រឡានេះគិតសរុបទាំង  
ជម្រកសត្វព្រៃព្រហ្មទេព ដែលស្ថិតនៅខេត្ត  
ព្រះវិហារ  
.បឹងពែរ : ២៤២,៥០០ ហិកតា(ផ្ទៃក្រឡានេះគិតសរុបទាំង  
ជម្រកសត្វព្រៃដែលស្ថិតនៅខេត្តព្រះវិហារ និង  
ខេត្តកំពង់ធំ)
- ៣. តំបន់ការពារទេសភាព  
.អង្គរ : ១០,៨០០ ហិកតា
- ៤. តំបន់ប្រើប្រាស់ច្រើនយ៉ាង  
.ទន្លេសាប : ៣១៦,២៥០ ហិកតា(ផ្ទៃក្រឡានេះគិតសរុបទាំង  
តំបន់ប្រើប្រាស់ច្រើនយ៉ាងទន្លេសាប ដែលស្ថិត  
ក្នុងខេត្តកំពង់ឆ្នាំង ខេត្តកំពង់ធំ ខេត្តបាត់ដំបង  
និងពោធិ៍សាត់)

**គ. វិស័យសក្តានុពល និងអាទិភាពសម្រាប់ការអភិវឌ្ឍន៍ពេលវេលាអនាគត**

- ១. សេវាកម្មបម្រើទេសចរណ៍ : ដូចជា លានវាយកូនហ្គោល វាលប្រណាំងសេះ  
ផ្សារភ្នំ ភោជនីយដ្ឋានថ្នាក់អន្តរជាតិ នាវា



អាជនីយដ្ឋានលើទន្លេសាប រាត្រីសមោស  
សិល្បៈ...

- ២. កសិកម្ម(ដំណាំបន្លែ ដំណាំហូបផ្លែ ចិញ្ចឹមសត្វ...)
- ៣. អភិវឌ្ឍន៍ដោយប្រយោលបន្ទាយសត្វស្លាបជីវាង (ខេត្តបាត់ដំបង)

**៧. វិស័យសេដ្ឋកិច្ច និងធនធាន**

- ១. ផ្សាររដ្ឋ : ០៤ ផ្សារ
- ២. ផ្សារឯកជន : ១៨ ផ្សារ
- ៣. ផ្សារទំនើបធំៗ : ០៥ ផ្សារ
- ៤. ផ្សារទំនើបតូចៗ : ៨០ ផ្សារ
- ៥. ផ្សារផ្សេងៗ (ផ្សារក្រមួន...) : ៥៧ (ផ្សារដែលលក់តែមួយព្រឹក ឬមួយល្ងាច)

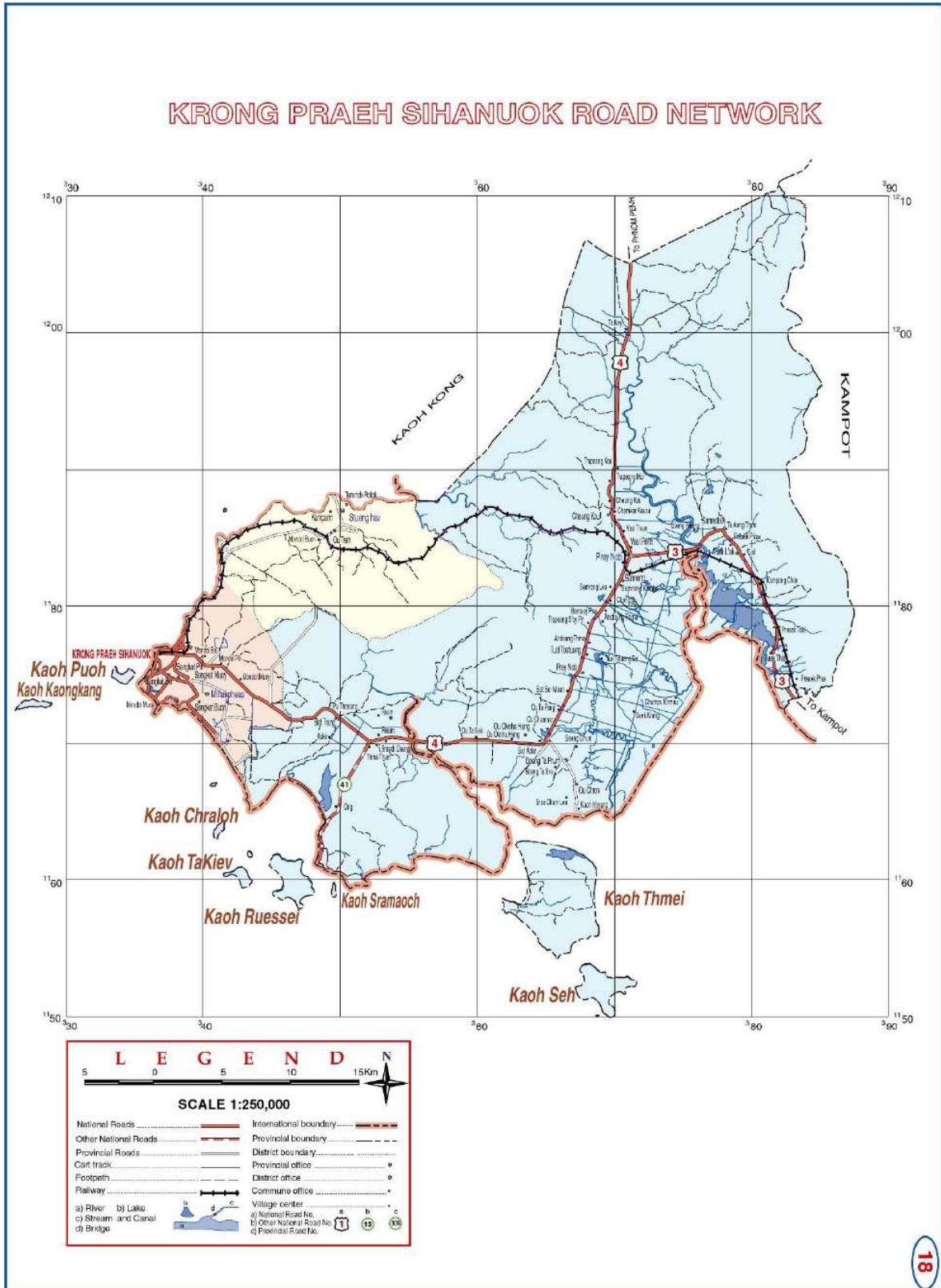
**៨. វិស័យសាសនា**

- ១. វត្តអារាមព្រះពុទ្ធសាសនា
  - .ចំនួនវត្ត : ២៦០ វត្ត
  - .ចំនួនព្រះសង្ឃ : ៥ ២៣៤អង្គ
- ២. វិហារគ្រិស្តសាសនា
  - .ចំនួនវិហារ : ០៣ កន្លែង
  - .ចំនួនបុព្វជិកសាសនា(គ្រូគង្វាល) : ១២០ នាក់
- ៣. ឥស្លាមសាសនា
  - .ចំនួនវិហារ : ០៣ កន្លែង
  - .ចំនួនបុព្វជិកសាសនា : ៥ ១៦៨នាក់ ស្រី ២ ៣៨៥នាក់។




# ១៨. ខេត្តព្រះសីហនុ

## ផែនទី





# ប្រជាសាស្ត្រ និងសក្តានុពល ខេត្តព្រះសីហនុ



## និមិត្តសញ្ញាខេត្តព្រះសីហនុ

### ក. ព័ត៌មានទូទៅ

ការដឹកនាំ និងការគ្រប់គ្រងរដ្ឋបាលខេត្តព្រះសីហនុមានតួអង្គសំខាន់ៗ២គឺក្រុមប្រឹក្សា និងគណៈអភិបាលខេត្ត។ តួអង្គទាំងពីរនេះចាំបាច់ត្រូវបំពេញតួនាទីភារកិច្ចស្របតាមច្បាប់ និងលិខិតបទដ្ឋានគតិយុត្តជាធរមាន។ បច្ចុប្បន្នរដ្ឋបាលខេត្តព្រះសីហនុមានប្រធានក្រុមប្រឹក្សាចំនួន០១រូប និងសមាជិកក្រុមប្រឹក្សាចំនួន១៨រូប។ អភិបាលនៃគណៈអភិបាលខេត្តចំនួន ០១រូប និងអភិបាលរងខេត្តចំនួន ១០រូប នាយករដ្ឋបាលចំនួន ០១រូប និងនាយករងរដ្ឋបាលចំនួន ០៥រូប (បញ្ជីឈ្មោះក្រុមប្រឹក្សា គណៈអភិបាល និងនាយករដ្ឋបាល មានក្នុងឧបសម្ព័ន្ធ)។

១. ទីរួមខេត្ត	:	ក្រុងព្រះសីហនុ
២. ផ្ទៃក្រឡាខេត្ត	:	២.៦៥៨,៩០ គម <sup>២</sup>
៣. សណ្ឋានដី	:	ជាតិបន់ភ្នំ/ឆ្នេរសមុទ្រ
៤. អាកាសធាតុ	:	អតិបរិមា ៣១.៩ <sup>០</sup> C អប្បបរិមា ២៤.២ <sup>០</sup> C
៥. ចំនួនប្រជាជនសរុប	:	
. ជំរឿនប្រជាជន (ឆ្នាំ១៩៩៨)	:	១៧១.៧៣៥ នាក់
. ជំរឿនប្រជាជន (ឆ្នាំ២០០៨)	:	២២១.៣៩៦ នាក់
. ជំរឿនប្រជាជន (ឆ្នាំ២០១៣)	:	២៥០.១៨០ នាក់
. ប្រជាជនសរុបក្នុងឆ្នាំ២០១៧	:	២១០.៤៥២ នាក់
-ស្រី	:	១០៥.៩០២ នាក់
-ប្រុស	:	១០៤.៥៥០ នាក់
. ប្រជាជនអាយុ១៨ឆ្នាំឡើង	:	១៤០.២៦៦ នាក់
-ស្រី	:	៧១.០៨៩ នាក់
-ប្រុស	:	៦៩.១៧៧ នាក់
. ជំរឿនប្រជាជនឆ្នាំ២០១៩	:	
-ប្រជាជនសរុប	:	៣១០.០៧២ នាក់
-ស្រី	:	១៤៨.១៨៩នាក់ នាក់
-ប្រុស	:	១៦១.៨៦២នាក់
-ក្រុមអាយុ ០-១៤ ឆ្នាំ	:	៧០.៤១៤ នាក់ (ស្មើនឹង ២២,៧%)





-ក្រុមអាយុ ១៥-៥៩ ឆ្នាំ	:	២២៣.៧៦៣ នាក់ (ស្មើនឹង ៧២,២%)
-ក្រុមអាយុ ៦០ ឆ្នាំ ឡើង	:	១៥,៤៩៥ នាក់ (ស្មើនឹង ៥,១%)
-ចំនួនគ្រួសារ	:	៤៧.៣៨១ គ្រួសារ
-ទំហំគ្រួសារ	:	៥,៨
៦. ដង់ស៊ីតេប្រជាជន/គម <sup>២</sup>	:	២៨៧,៦៨នាក់/គម <sup>២</sup>
៧. ចំនួនក្រុង	:	២ (ក្រុងព្រះសីហនុ និងក្រុងកោះរ៉ុង)
៨. ចំនួនស្រុក	:	៣ (ស្រុកព្រៃនប់ ស្រុកស្ទឹងហាវ ស្រុកកំពង់សីលា)
<b>សរុបចំនួនក្រុង ស្រុក</b>	:	<b>៥</b>
៩. ចំនួនឃុំ	:	២៣
១០. ចំនួនសង្កាត់	:	៦
<b>សរុបចំនួនឃុំ សង្កាត់</b>	:	<b>២៩</b>
១១. ចំនួនភូមិ	:	១១០
១២. ព្រំប្រទល់	:	ខាងកើតជាប់ខេត្តកំពត និងខេត្តកំពង់ស្ពឺ ខាងលិចជាប់ឈូងសមុទ្រថៃ ឡង់ដ៍ ខាងជើងជាប់ខេត្តកោះកុង ខាងត្បូងជាប់ឈូងសមុទ្រថៃ ឡង់ដ៍
១៣. ជនជាតិ	:	ស្មុច (មានចំនួន៤០ គ្រួសារ ចំនួនមនុស្សសរុប ១២៨នាក់ ក្នុងនោះស្រី ៦៤នាក់)
១៤. ច្រកអន្តរជាតិ	:	កំពង់ផែស្វយ័តក្រុងព្រះសីហនុ
១៥. ច្រកតំបន់	:	កំពង់ផែទំនប់រលក កំពង់ផែអន្តរជាតិស្ទឹងហាវ កំពង់ ផែឧកញ៉ាម៉ុង ឫទ្ធិ
១៦. បរិមាណទឹកភ្លៀង (គិតជាមធ្យម)	:	២.១២៦ មម /ឆ្នាំ (ឆ្នាំ២០២២)

**ខ. វិស័យកសិកម្ម**

១. ដំណាំស្រូវ	:	១១.២៧១ ហិកត
.ទិន្នផល	:	៣៧,៧៥៨ ត/ហិកត
២. ដំណាំសាកវប្បកម្ម	:	២.៦៧៥ ហិកត
.បរិមាណផល	:	២៦.៧៥៧ តោន
៣. ដំណាំឧស្សាហកម្ម	:	២.៦៧៥ ហិកត
.បរិមាណផល	:	២៦.៧៥៧ តោន
៤. ដំណាំកៅស៊ូ	:	ផ្ទៃដីចម្ការ ៣.១៨៦ ហិកត ផ្ទៃដីចៀរជ័រ ១.៣៨១ ហិកត
.បរិមាណផល	:	១.៧១២ តោន
៥. ដំណាំដូងប្រេង	:	១៦.៥៤៩ ហិកត
.បរិមាណផល	:	៣១៤.៤៣១ តោន
៦. ដំណាំរួមផ្សំ	:	២.៦៧៥ ហិកត



.ពោត	:	0 ហត
.ដំឡូងមី	:	0 ហត
.ដំឡូងជ្វា	:	0 ហត
.អំពៅ	:	0 ហត

**៧. ការងារផលផល**

.នេសាទទឹកសាប	:	៥០០ តោន
.នេសាទសមុទ្រ	:	៤៩.០០០ តោន
.វារីវិប្បកម្ម		
- ទឹកសាប	:	៨៧១ តោន
- ទឹកប្រៃ	:	៦១៤ តោន
.កែច្នៃផលិតផលផលផល		
- ផលនេសាទ	:	១.៦៥០ តោន
- ទឹកត្រី	:	៧១០.០០០ លីត្រ
.ផលនេសាទនាំចេញ	:	១.១០០ តោន

**៨. ការចិញ្ចឹមសត្វ**

.គោ-ក្របី	:	១៣.៩៥៣ ក្បាល
.ជ្រូក	:	៦៩.៨៨២ ក្បាល
- ចិញ្ចឹមជាលក្ខណៈកសិដ្ឋាន	:	៨៣.៧៤៥ ក្បាល
.ពពែចិញ្ចឹមជាលក្ខណៈកសិដ្ឋាន	:	១០០ ក្បាល
.ចៀមចិញ្ចឹមជាលក្ខណៈកសិដ្ឋាន	:	១.២៥០ ក្បាល
.សត្វស្លាប (មាន់ ទា ត្រូច)	:	២១០.៧០៨ ក្បាល
- ចិញ្ចឹមជាលក្ខណៈកសិដ្ឋាន	:	១១៥.៨៧៥ ក្បាល

**គ. វិស័យហេដ្ឋារចនាសម្ព័ន្ធ**

**១. វិស័យសាធារណការ៖**

.ផ្លូវជាតិពីភ្នំពេញ	:	២៣០ គម (ផ្លូវជាតិលេខ ៤)
	:	២៦០ គម (ផ្លូវជាតិលេខ ៣)
	:	១៨៧ គីឡូម៉ែត្រ (ផ្លូវល្បឿនលឿន)
.ផ្លូវដែកពីភ្នំពេញ	:	២៦៤ គម
.កំណាត់ផ្លូវជាតិក្នុងខេត្ត	:	
- ផ្លូវជាតិលេខ ៣	:	២១.៤៣ គម
- ផ្លូវជាតិលេខ ៤	:	១១៦.២០០ គម
- ផ្លូវជាតិលេខ ៤៥	:	១១.៥ គម

**២. វិស័យថាមពល និងទឹកស្អាត**

.ថាមពលអគ្គិសនី



- ថាមពលផលិតសរុបចំនួន : ១.០១២.០១៥.១៨៩ kWh (របាយការណ៍ឆ្នាំ២០២២)
- ថាមពលលក់សរុបចំនួន : ៩៩៤.២៦៩,៥៦៥៩២ Kwh/ឆ្នាំ (របាយការណ៍ឆ្នាំ២០២២)
- តម្លៃអ្នកប្រើប្រាស់លំនៅដ្ឋានសម្រាប់ឆ្នាំ២០២២
  - អ្នកប្រើពី ១ ដល់ ១០ គីឡូវ៉ាត់ម៉ោងក្នុង ១ខែ ៣៨០រៀល/kWh
  - អ្នកប្រើពី ១១ ដល់ ៥០ គីឡូវ៉ាត់ម៉ោងក្នុង ១ខែ ៤៨០រៀល/kWh
  - អ្នកប្រើពី ៥១ ដល់ ២០០ គីឡូវ៉ាត់ម៉ោងក្នុង ១ខែ ៦១០រៀល/kWh
  - អ្នកប្រើលើសពី ២០០ គីឡូវ៉ាត់ម៉ោងក្នុង ១ខែ ៧៣០រៀល/kWh

.ស្ថានីយអគ្គិសនីជ្រុងថ្មី ( មាន០៣ ក្រុមហ៊ុន)

- ក្រុមហ៊ុន CEL : ២៣៥ Mwh
- ក្រុមហ៊ុន CIIDG : ៤០៥ Mwh
- ក្រុមហ៊ុន HSPG : ៧០០ Mwh

.ទឹកស្អាត

- សមត្ថភាពផលិត : ១៦០.០០០ ម<sup>៣</sup>/ថ្ងៃ (២៨ លានម<sup>៣</sup>/ឆ្នាំ)
- ចែកចាយ : ១៩.៦០ លាន ម<sup>៣</sup>/ឆ្នាំ
- តម្លៃអតិថិជនធម្មតា និងរដ្ឋ :
  - : ពី ០ ដល់ ៧ ម<sup>៣</sup> តម្លៃ ១.២០០ រៀល/ម<sup>៣</sup>
  - : ពី ៧ ដល់ ១៥ ម<sup>៣</sup> តម្លៃ ១.៥០០ រៀល/ម<sup>៣</sup>
  - : ពី ១៦ ដល់ ២៥ ម<sup>៣</sup> តម្លៃ ១.៨០០ រៀល/ម<sup>៣</sup>
  - : ចាប់ពី ២៦ ម<sup>៣</sup> តម្លៃ ២.២០០ រៀល/ម<sup>៣</sup>
- តម្លៃអតិថិជនអាជីវកម្ម :
  - : ពី ០ ដល់ ២៥ ម<sup>៣</sup> តម្លៃ ១.៥០០ រៀល/ម<sup>៣</sup>
  - : ពី ២៦ ដល់ ១០០ ម<sup>៣</sup> តម្លៃ ១.៨០០ រៀល/ម<sup>៣</sup>
  - : ពី ១០១ដល់៣០០ ម<sup>៣</sup> តម្លៃ ២.២០០ រៀល/ម<sup>៣</sup>
  - : ចាប់ពី ៣០១ ម<sup>៣</sup> តម្លៃ ២.៥០០ រៀល/ម<sup>៣</sup>

៣. ការដឹកជញ្ជូន

- .កំពង់ផែស្វយ័តក្រុងព្រះសីហនុ : កំពង់ផែអន្តរជាតិ
- ចំណតផែកុងតឺន័រ : ៦៥៣ ម
- ជម្រៅទឹក : -៩.៥០ ម
- .ចំណតផែពហុបំណង
  - ប្រវែងផែ : ៣៣០ ម
  - ជម្រៅទឹក : -១៣.៥០ ម
  - (សម្រាប់ទំនិញទូទៅ )
  - ចំណតផែប្រវែង : ២០០ ម
  - ជម្រៅទឹក : -៧.៥០ ម
  - (សម្រាប់ការផ្គត់ផ្គង់ភស្តុភារកម្ម និងការរុករកប្រេង)
  - ចំណតផែទេសចរណ៍(ផែចាស់): ២៩០ម × ២ = ៥៨០ ម



- ជម្រៅទឹក	:	-៩.៥ ម
- សមត្ថភាពឃ្នាំងស្តុកទំនិញ	:	៣០.០០០ ម <sup>២</sup>
- ទំហំទីលានស្តុកកុងតឺន័រ	:	១៤៧.០០០ ម <sup>២</sup> (សាច់)
	:	៤៦.០០០ ម <sup>២</sup> (សំបក)
- ទំហំទីលានរថភ្លើង	:	៤២.០០០ ម <sup>២</sup>
.សមត្ថភាពលើកដាក់	:	
- កុងតឺន័រ	:	២៥ កុងតឺន័រ/ម៉ោង
- ទំនិញទូទៅ	:	២.០០០ តោន/ចំណាត់/ថ្ងៃ
. សមត្ថភាពចូលចត	:	១២ គ្រឿង
. តំបន់សេដ្ឋកិច្ចពិសេសទំហំ	:	៦៣.៤ ហិកត
. តម្លៃសេវាកំពង់ផែស្វយ័តក្រុងព្រះសីហនុ		
- នាវា-ទីលាន(២០ និង ៤០ ហ្វីត):		
. សំបក	:	៣០ ដុល្លារ/កុងតឺន័រ ២០ហ្វីត
	:	៤៣ ដុល្លារ/កុងតឺន័រ ៤០ហ្វីត
. សាច់	:	៥៧ ដុល្លារ/កុងតឺន័រ ២០ហ្វីត
	:	៨៦ ដុល្លារ/កុងតឺន័រ ៤០ហ្វីត
- ទីលាន-រថយន្ត(២០ និង ៤០ ហ្វីត)		
នាំចូល		
. សំបក	:	៥៧ ដុល្លារ/កុងតឺន័រ ២០ហ្វីត
	:	៨៧ ដុល្លារ/កុងតឺន័រ ៤០ហ្វីត
. សាច់	:	៥៧ ដុល្លារ/កុងតឺន័រ ២០ហ្វីត
	:	៨៧ ដុល្លារ/កុងតឺន័រ ៤០ហ្វីត
នាំចេញ		
. សំបក	:	មិនគិតលុយ
. សាច់	:	១៥ ដុល្លារ/កុងតឺន័រ ២០ហ្វីត
	:	១៧ដុល្លារ/កុងតឺន័រ ៤០ហ្វីត

**៤. អាកាសចរណ៍**

-ខ្នាត	:	៤C
-សង្គ្រោះអគ្គិភ័យ	:	CAT.7 អាចតំឡើងទៅCAT.9
-ផ្លូវរត់ប្រវែង	:	៣.៣០០ M
-ចំណាត	:	១០ ចំណាត
-ប្រភេទយន្តហោះចុះចត	:	A321 ចុះក្រោម
-ប្រភេទយន្តហោះ 4E ចុះចត	:	B747, B787, A350, A330
-សមត្ថភាពទទួលអ្នកដំណើររបច្ចុប្បន្ន	:	២,៥ លាននាក់/ឆ្នាំ





-អគារកំពុងសាងសង់ទទួលអ្នកដំណើរ:	៣,៥ លាននាក់/ឆ្នាំ
-ផ្នែកទំនិញ :	១.៦០០ តោន/ឆ្នាំ
. ព្រលានយន្តហោះខ្នាត :	អន្តរជាតិ

**៥. ធារាសាស្ត្រ**

.ប្រព័ន្ធធារាសាស្ត្រ :	២ កន្លែង(ទំនប់ប៉ុលខ្មែរព្រៃនប់ និងទំនប់ការពារទឹកប្រៃយុំរាម)
.ប្រព័ន្ធការពារទឹកប្រៃ :	៩.៣៨ គម
.លទ្ធភាពការពារទឹកប្រៃ :	
- ទំនប់ប៉ុលខ្មែរព្រៃនប់ :	៩.៧៧២ ហត
- ទំនប់ការពារទឹកប្រៃយុំរាម :	៥៤០ ហត
.ស្ថានីយបូមទឹក :	០

**ឃ. វិស័យសេវាកម្ម**

**១. វិស័យអប់រំ**

ក. គ្រឹះស្ថានសិក្សាសាធារណៈ

.ការអប់រំកុមារតូច

១.មត្តេយ្យដាច់ដោយឡែក ០១ សាលា សិស្សសរុបចំនួន ៦៩៧នាក់ ស្រី ៣៦២នាក់

២.មត្តេយ្យក្នុងបឋមសិក្សា ៥៦ សាលា សិស្សសរុបចំនួន ២.៩៩០នាក់ ស្រី ១.៤៣៦នាក់

.ការអប់រំបឋមសិក្សា

១.សាលាបឋមសិក្សា ៧២ សាលា សិស្សសរុបចំនួន ៣០.៧១០នាក់ ស្រី ១៤.៨៤៨នាក់

.ការអប់រំមធ្យមសិក្សា

១.អនុវិទ្យាល័យ ១៧ សាលា សិស្សសរុបចំនួន ៨.២៩១នាក់ ស្រី ៣.២៣០នាក់

២.វិទ្យាល័យ ១៣ សាលា សិស្សសរុបចំនួន ៦.១៣៨នាក់ ស្រី ៣.២០០នាក់

.ការអប់រំឧត្តមសិក្សា ០

ខ. គ្រឹះស្ថានសិក្សាឯកជន

.ការអប់រំកុមារតូច

១.មត្តេយ្យសិក្សា ៣០ សាលា សិស្សសរុបចំនួន ២.២៥៧នាក់ ស្រី ១.០៥៤នាក់

.ការអប់រំបឋមសិក្សា

១.សាលាបឋមសិក្សា ២៧ សាលា សិស្សសរុបចំនួន ៥.៥២៣នាក់ ស្រី ២.៥៧០នាក់

.ការអប់រំមធ្យមសិក្សា

១.អនុវិទ្យាល័យ ៥ សាលា សិស្សសរុបចំនួន ២៤៨នាក់ ស្រី ១២២នាក់

២.វិទ្យាល័យ ៥ សាលា សិស្សសរុបចំនួន ១.៨៧៩នាក់ ស្រី ៨៧៤នាក់

.ការអប់រំឧត្តមសិក្សា

១.មហាវិទ្យាល័យ និងវិទ្យាស្ថានមាន៤ និស្សិតសរុបចំនួន ២.០៧១នាក់ ស្រី ១.១៧៨នាក់

**២. ទូរគមនាគមន៍**



១- វិស័យប្រៃណីយ៍

មានសាខាប្រតិបត្តិការក្រុមហ៊ុនបញ្ជីឆាប់រហ័សចំនួន០៧ ក្រុមហ៊ុន ស្មើនឹង១១សាខា

២. វិស័យទូរគមនាគមន៍

ក. សាខាក្រុមហ៊ុនទូរសព្ទអចល័តទូទាំងក្រុងព្រះសីហនុមានចំនួន០២ គឺ៖

១- សាខាទូរគមនាគមន៍កម្ពុជា (T.C)

២- សាខាក្រុមហ៊ុនកម្ពុជា (CAMINTEL)

ខ. សាខាក្រុមហ៊ុនទូរសព្ទចល័តទូទាំងខេត្តព្រះសីហនុមានចំនួន០៤ គឺ៖

១- សាខាក្រុមហ៊ុន CAM GSM (CELLCARD)

២- សាខាក្រុមហ៊ុន VIETTEL (METFONE)

៣- សាខាក្រុមហ៊ុន SMART (AXIATA)

៤- សាខាក្រុមហ៊ុន SOUTH EAST ASIA (SEATEL)

គ. សាខាក្រុមហ៊ុន INTERNET ចល័តទូទាំងខេត្តព្រះសីហនុមានចំនួន ០២ គឺ៖

១- សាខាក្រុមហ៊ុន SMART (AXIATA)

២-សាខាក្រុមហ៊ុន CAM GSM (CELLCARD)

ឃ. សាខាក្រុមហ៊ុន INTERNET អចល័តទូទាំងខេត្តព្រះសីហនុមានចំនួន ១៥ គឺ៖

១- សាខាក្រុមហ៊ុន OGETEL (ONLINE)

២- សាខាក្រុមហ៊ុន EZECOM

៣- សាខាក្រុមហ៊ុន VIETTEL (METFONE)

៤- សាខាក្រុមហ៊ុន S.L.GROUP

៥- សាខាទូរគមនាគមន៍កម្ពុជា (T.C)

៦- សាខាក្រុមហ៊ុន CAMINTEL

៧- សាខាក្រុមហ៊ុន TODAY COMMUNI CATIONS

៨- សាខាក្រុមហ៊ុន NEOCOM ISP (NTC)

៩- សាខាក្រុមហ៊ុន WICAM CORPORATION

១០- សាខាក្រុមហ៊ុន CAMBO TECHNOLOGY

១១- សាខាក្រុមហ៊ុន ANKOR DATA COMMUNICATION (MEKONG NET)

១២- សាខាក្រុមហ៊ុន CITYLINK

១៣- សាខាក្រុមហ៊ុន ស្ពាយឌឺរណេត ឯ.ក (SPIDER NET)

១៤- សាខាក្រុមហ៊ុន XIN WEI (CAMBODIA)TELECOM

១៥- សាខាក្រុមហ៊ុន ANKOR CABLE TV INTERNET

ង. តម្លៃសេវាទូរសព្ទក្នុងប្រទេស

តម្លៃសេវាទូរសព្ទប្រើប្រាស់ក្នុងខេត្តព្រះសីហនុ ៤,៨ សេន/នាទី

ច. តម្លៃសេវាទូរសព្ទក្រៅប្រទេស (ចែកចេញជា៦តំបន់)

១- ZONE(1) ហៅចេញ ៤,៥ សេន/នាទី (មាន៧ប្រទេស)



- ២- ZONE(2) ហៅចេញ ៧,០ សេន/នាទី (មាន៥ប្រទេស)
- ៣- ZONE(3) ហៅចេញ ១៥ សេន/នាទី (មាន៧ប្រទេស)
- ៤- ZONE(4) ហៅចេញ ២៥ សេន/នាទី (មានប្រទេសមិននៅក្នុងតំបន់១,២,៣,៥និង៦)
- ៥- ZONE(5) ហៅចេញ ១ដុល្លារ/នាទី (មាន១៤ប្រទេស)
- ៦- ZONE(6) ហៅចេញ ៧ ដុល្លារ/នាទី (មាន១៦ប្រទេស)

**៣. សុខាភិបាល**

.មន្ទីរពេទ្យបង្អែកតាមខេត្ត	:	០១
.ចំនួនគ្រូ	:	១០០
.សមត្ថភាពព្យាបាល	:	CPA3
.មណ្ឌលសុខភាព MPA	:	១៣
.ប៉ុស្ដិ៍សុខភាព	:	០៣

**ខ. វិស័យទេសចរណ៍**

- ១. សារមន្ទីរ : ០១
- ២. សាលមហោស្រព : ០១
- ៣. រោងភាពយន្ត : ០២
- ៤. រមណីយដ្ឋានធម្មជាតិ និងសាសនា : ទឹកធ្លាក់គិរីរម្យ រមណីយដ្ឋានពិភពលោក ទឹកធ្លាក់ព្រៃបន់ ព្រែកទឹកសាប រមណីយដ្ឋានឆ្នេរថ្មយក្ស រមណីយដ្ឋានឆ្នេរមាស ឆ្នេរប្រាក់ អេកូទេសចរណ៍ព្រែកតាសុខ ទឹកធ្លាក់ព្រះផ្ទៃភ្នំតារាល ទឹកធ្លាក់អន្លង់ត្រពើ ដើមឈើចាំស្នេហ៍ មជ្ឈមណ្ឌលបស្សនាគុរៈ គិរីនាគវ័ន(វត្តសមាធិ) ស្ទឹងប៉ូតាតាំ សហគមន៍អូរក្រំថ្ម ឧទ្យានជាតិព្រះសុរាម្រិតកុសមៈ“គិរីរម្យ” ឧទ្យានជាតិជួរភ្នំក្រវាញ ឧទ្យានជាតិសមុទ្រកោះរ៉ុង ឧទ្យានជាតិព្រះមុនីវង្ស “បូកគោ”ឧទ្យានជាតិព្រះសីហនុរាម ទឹកធ្លាក់ក្បាលឆាយ រមណីយដ្ឋានថ្មរូង ព្រះអង្គធំ សួនប្រាំពីរមករា វត្តឥន្ទ្រញាណ និងវត្តជោត្តញាណ

**៥. តំបន់ឆ្នេរ**

ឆ្នេរអូរឈើទាល	:	៣,៩ គ.ម.
ឆ្នេរអូរត្រេះ	:	៤,៦ គ.ម.
ឆ្នេរសុខា	:	១,២ គ.ម.
ឆ្នេរឯករាជ្យ	:	១,៣ គ.ម.
ឆ្នេរលំហែកាយ	:	៣៥០ ម.
ឆ្នេរជ័យជំនះ	:	៣០០ ម.
ឆ្នេរព្រែកព្រៃង	:	១,៥ គ.ម.
ឆ្នេរពយជំទាវម៉ៅ (ដើមឈើចាំស្នេហ៍):	:	១០០០ ម
ឆ្នេររាម	:	១២០០ ម
ឆ្នេរកែវផុស	:	១៥០០ ម

**៦. សណ្ឋាគារ**

*Handwritten signature*



.ចំនួនសណ្ឋាគារ	:	១០៧ ចំនួនបន្ទប់ : ៨.៤៤៥ បន្ទប់
៧. បឹងហ្គាឡូ	:	៤១ ចំនួនបន្ទប់ ៦៤៦ បន្ទប់
៨. ផ្ទះសំណាក់	:	៥៤ ចំនួនបន្ទប់ ៨៩៣ បន្ទប់
៩. ភោជនីយដ្ឋាន/អាហារដ្ឋាន	:	១៤០ ទីតាំង
១០. ម៉ាស្សា/ស្ប៉ា	:	៣៧ គ្រែ ចំនួន ៣៥៣ គ្រែ
១១. ខារ៉ាអូខេ	:	២៤ បន្ទប់ចំនួន ២៦៨ បន្ទប់
១២. ឌីស្កូតែក	:	៩ ទីតាំង
១៣. ហ្វៀរហ្គាឌីន	:	៥ ទីតាំង
១៤. កីឡាទេសចរណ៍	:	៤ ទីតាំង
១៥. ទីភ្នាក់ងារទេសចរណ៍	:	៧ ទីតាំង

**២. ធនធានធម្មជាតិ**

**១. ធនធានដី**

.ខ្សាច់ស	:	ស្រុកស្ទឹងហាវ
.ខ្សាច់ល្បាយភក់ ខ្សាច់សំណង់	:	ស្រុកព្រៃនប់ ស្រុកស្ទឹងហាវ និងស្រុកកំពង់សីលា
.ថ្មល្បាយខ្សាច់	:	ស្រុកព្រៃនប់ ស្រុកស្ទឹងហាវ

**២. ឧទ្យានជាតិ/តំបន់ប្រើប្រាស់ច្រើនយ៉ាង មានចំនួន០៦គឺ៖**

- ឧទ្យានជាតិសមុទ្រព្រះសីហនុរាម
  - តំបន់ប្រើប្រាស់ដោយចីរភាព : ១១.០៩០ ហិកតា
  - តំបន់សហគមន៍ : ៨.២៥៧ ហិកតា
  - ផ្ទៃទឹក : ២០.២១៥ ហិកតា
- ឧទ្យានជាតិព្រះមុនីវង្ស “បូកគោ” : ៣៦.៨៦៥,៩ហិកតា
  - សហគមន៍ : ៣.២៤៦ ហិកតា
- ឧទ្យានជាតិព្រះសុរាម្រិតកុសមៈ “គិរីវង្ស” : ១៦.១៥៣ ហិកតា
- ឧទ្យានជាតិជួរភ្នំក្រវាញ : ១៨៩ ហិកតា
- ឧទ្យានជាតិសមុទ្រកោះរ៉ុង :
  - ផ្ទៃដី : ៥.០១៥,៨៤ ហត
  - ផ្ទៃទឹក : ៣៩.៩៩១,២ ហត
- តំបន់ប្រើប្រាស់ច្រើនយ៉ាងព្រែកទឹកសាបក្បាលឆាយ
  - តំបន់ប្រើប្រាស់ដោយចីរភាព : ៥.០៣៥ ហត
  - តំបន់សហគមន៍ : ៥៣៥ ហត

**៣. តំបន់ការពារទេសភាព និងធនធានធម្មជាតិ :**

- .តំបន់ប្រើប្រាស់ច្រើនយ៉ាងព្រែកទឹកសាបក្បាលឆាយ
- .តំបន់រមណីយដ្ឋានទេសចរណ៍ធម្មជាតិ ថ្មរូង ក្នុង ស្រុកកំពង់សីលា
- .តំបន់រមណីយដ្ឋានទេសចរណ៍ធម្មជាតិ អូរធំ ក្នុងស្រុកកំពង់សីលា

*Handwritten signature*





- . តំបន់រមណីយដ្ឋានពិភពលោក
- . តំបន់រមណីយដ្ឋានទឹកធ្លាក់ព្រៃនប់
- . តំបន់រមណីយដ្ឋានព្រៃកទឹកសាប
- . តំបន់រមណីយដ្ឋានឆ្នេរថ្មយក្ស
- . តំបន់អេកូទេសចរណ៍ព្រៃកតាសុខ
- . ទឹកធ្លាក់ព្រះផ្ទៃភ្នំតារាល
- . ទឹកធ្លាក់អន្លង់ក្រពើ
- . តំបន់អភិរក្ស ផ្កាថ្ម ១.១៩៨ ហិកតា និងស្មៅសមុទ្រ ១៦៤ហិកតាក្នុងក្រុងព្រះសីហនុ
- . តំបន់ការពារព្រៃកោងកាងមានផ្លែដីសរុបចំនួន ៩.៣៥២ ហិកតា
- . ឧទ្យានជាតិព្រះសុរាម្រិតកុសមៈ “គិរីវិម្ស”
- . ឧទ្យានជាតិព្រះមុនីវង្ស “បូកគោ”
- . ឧទ្យានជាតិសមុទ្រព្រះសីហនុរាម
- . ឧទ្យានជាតិជួរភ្នំក្រវាញ
- . ឧទ្យានជាតិសមុទ្រកោះរុង

**ឆ. វិស័យសេដ្ឋកិច្ច និងអាទិភាពសម្រាប់ការអភិវឌ្ឍន៍ពេលវេលាអនាគត**

១. គម្រោងអភិវឌ្ឍន៍ច្រករបៀងភ្នំពេញ-ក្រុងព្រះសីហនុ
២. គម្រោងអភិវឌ្ឍន៍តំបន់ឆ្នេរ
៣. សេវាបម្រើទេសចរណ៍
៤. កសិ-ឧស្សាហកម្ម(ដូងប្រេង ដំឡូងមី)
៥. ចិញ្ចឹមសត្វ(គោ ក្របី)
៦. ចិញ្ចឹមសត្វ(មាន់ ទា គ្រូច)

**ជ. សំយោគសេដ្ឋកិច្ច និងទីផ្សារ**

១. ផ្សាររដ្ឋ	:	០៤ ផ្សារ
២. ផ្សារឯកជន	:	
. ផ្សារឯកជន	:	០៧ ផ្សារ
. ផ្សារទំនើបធំៗ	:	០៤ ផ្សារ
. ផ្សារទំនើបតូចៗ	:	៦៩ ផ្សារ
. ផ្សារផ្សេងៗ (ផ្សារក្រមួន...)	:	០៣ ផ្សារ

**ឈ. វិស័យសាសនា**

១. វត្តអារាមព្រះពុទ្ធសាសនា	:	
. ចំនួនវត្ត	:	៣៨ វត្ត
. ចំនួនព្រះសង្ឃ	:	៥៧២ អង្គ
. មហាយាន	:	៦ កន្លែង
២. គ្រិស្តសាសនា	:	

*Handwritten signature*



.ចំនួនវិហារ	:	២ វិហារ
.ស្នាក់ការថ្វាយបង្គំ	:	៥២ កន្លែង
៣. ឥស្សាមសាសនា		
.ចំនួនវិហារ	:	១៧ វិហារ
.ស៊ីវ័រ	:	៤៧ កន្លែង
៤. មជ្ឈមណ្ឌលវិបស្សនាធុរៈ	:	០៤ កន្លែង
៥. សាលាពុទ្ធិកបឋមសិក្សា	:	១០ មានសិស្សចំនួន ១៨៦ នាក់/អង្គ
៦. សាលាពុទ្ធិកអនុវិទ្យាល័យសិក្សា	:	០១ មានសិស្សចំនួន ៦០ នាក់/អង្គ
៧. សាលាធម្មវិន័យ	:	០៥ មានចំនួនសិស្ស ១៣៩ នាក់/អង្គ។

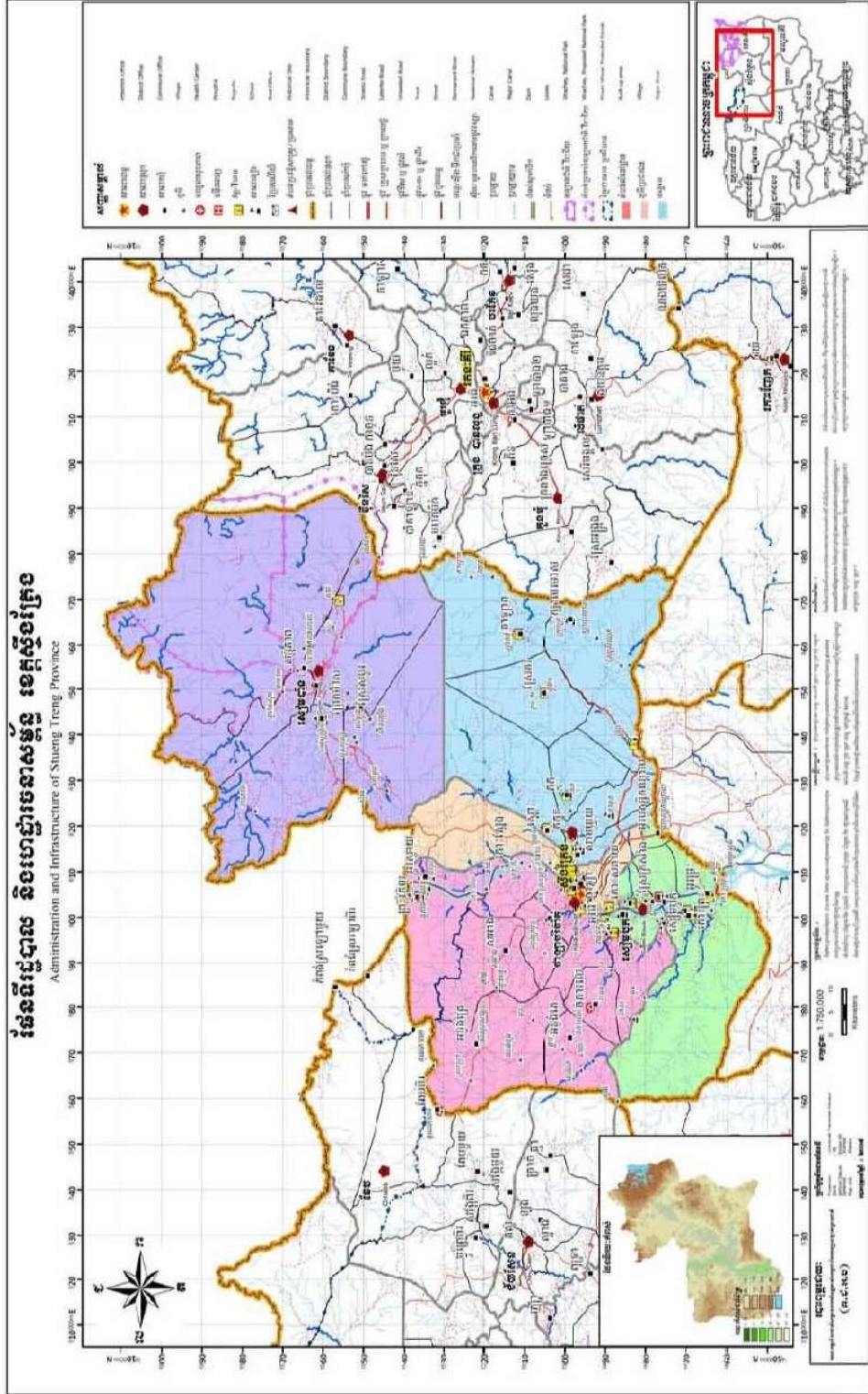


# ខេត្តស្ទឹងត្រែង

## ផែនទី

### ផែនទីប្រជាជន និងហេដ្ឋារចនាសម្ព័ន្ធ ខេត្តស្ទឹងត្រែង

Administration and Infrastructure of Stung Treng Province





# ប្រជាសាស្ត្រ និងសក្តានុពល ខេត្តស្ទឹងត្រែង



## និមិត្តសញ្ញាខេត្តស្ទឹងត្រែង

### ក. ព័ត៌មានទូទៅ

ការដឹកនាំ និងការគ្រប់គ្រងរដ្ឋបាលខេត្តស្ទឹងត្រែងមានតួអង្គសំខាន់ៗ២គឺក្រុមប្រឹក្សា និងគណៈអភិបាលខេត្ត។ តួអង្គទាំងពីរនេះចាំបាច់ត្រូវបំពេញតួនាទីភារកិច្ចស្របតាមច្បាប់ និងលិខិតបទដ្ឋានគតិយុត្តជាធរមាន។ បច្ចុប្បន្នរដ្ឋបាលខេត្តស្ទឹងត្រែងមានប្រធានក្រុមប្រឹក្សាចំនួន០១រូប និងសមាជិកក្រុមប្រឹក្សាចំនួន១៦រូប។ អភិបាលនៃគណៈអភិបាលខេត្តចំនួន ០១រូប និងអភិបាលរងខេត្តចំនួន ១០រូប នាយករដ្ឋបាលចំនួន ០១រូប និងនាយករងរដ្ឋបាលចំនួន ០៤រូប (បញ្ជីឈ្មោះក្រុមប្រឹក្សា គណៈអភិបាល និងនាយករដ្ឋបាល មានក្នុងឧបសម្ព័ន្ធ)។

- ១. ទីរួមខេត្ត : ក្រុងស្ទឹងត្រែង
- ២. ផ្ទៃក្រឡាខេត្ត : ១២.០១៦ គម<sup>២</sup>
- ៣. សណ្ឋានដី : ខ្ពង់រាប មានព្រៃធម្មជាតិ ៨៧.១៤%
- ៤. អាកាសធាតុ : អតិបរមា ៣៩.៥<sup>០</sup>C អប្បបរមា ១៥<sup>០</sup>C
- ៥. ចំនួនប្រជាជនសរុប : ១៨០,៦១៦នាក់ ស្រី ៨៨,០១១(ឆ្នាំ២០២២)
- . ជំរឿនប្រជាជន (ឆ្នាំ១៩៩៨) : ៨១.០៧៤ នាក់
- . ជំរឿនប្រជាជន (ឆ្នាំ២០០៨) : ១១១.៦៧១ នាក់
- . ចំនួនប្រជាជន (ឆ្នាំ២០១៣) : ១២២.៧៩១ នាក់
- . ប្រជាជនសរុបក្នុងឆ្នាំ២០១៧ : ១៣៨.៤៤០ នាក់
- ស្រី : ៦៩.៧១៩ នាក់
- ប្រុស : ៦៨.៧២១ នាក់
- . ប្រជាជនអាយុ១៨ឆ្នាំឡើង : ៩៤.១៩៣នាក់
- ស្រី : ៤២.០៤២ នាក់
- ប្រុស : ៥២.១៥១ នាក់
- . ជំរឿនប្រជាជនឆ្នាំ២០១៩
- ប្រជាជនសរុប : ១៦៥.៧១៣ នាក់
- ស្រី : ៨១.៣១៩ នាក់
- ប្រុស : ៨៤.៣៩៤ នាក់
- ក្រុមអាយុ ០-១៤ ឆ្នាំ : ៥៥.៩៩២ នាក់ (ស្មើនឹង ៣៣,៨%)





-ក្រុមអាយុ ១៥-៥៩ ឆ្នាំ	:	១០០.០៨៩ នាក់ (ស្មើនឹង ៦០,៤%)
-ក្រុមអាយុ ៦០ ឆ្នាំ ឡើង	:	៩,៦២៣ នាក់ (ស្មើនឹង ៥,៨%)
-ចំនួនគ្រួសារ	:	៣៤.៦២៧ គ្រួសារ
-ទំហំគ្រួសារ	:	៤,៦
៦. ដង់ស៊ីតេប្រជាជន/គម <sup>២</sup>	:	១៥ នាក់/គម <sup>២</sup>
៧. ចំនួនក្រុង	:	០១ (ក្រុងស្ទឹងត្រែង)
៨. ចំនួនស្រុក	:	០៥
សរុបចំនួនក្រុង ស្រុក	:	០៦
៩. ចំនួនឃុំ	:	៣០
១០. ចំនួនសង្កាត់	:	០៤
សរុបចំនួនឃុំ សង្កាត់	:	៣៤
១១. ចំនួនភូមិ	:	១៣៧
១២. ព្រំប្រទល់	:	ខាងកើតជាប់ខេត្តរតនគិរី ខាងលិចជាប់ខេត្តកំពង់ធំ និងព្រះវិហារ ខាងជើងជាប់ប្រទេសឡាវ (០២ខេត្ត) ខាងត្បូងជាប់ខេត្តក្រចេះ និងមណ្ឌលគិរី
១៣. ច្រកអន្តរជាតិ	:	ត្រពាំងក្រៀល
១៤. ច្រកទ្វេភាគី	:	
១៤. ច្រកតំបន់	:	ពុំទាន់មានដោយកំពុងរៀបចំស្នើសុំ
១៥. បរិមាណទឹកភ្លៀង (គិតជាមធ្យម)	:	២.០៨០,៧ មម /ឆ្នាំ

**ខ. វិស័យកសិកម្ម**

១. ដំណាំស្រូវ	:	៣៨.៥៥៣ ហិកតា
.ទិន្នផល	:	១.៨ តោន/ហិកតា
២. ដំណាំឧស្សាហកម្ម	:	១៣.៣១០ ហិកតា
.ដំឡូងមី	:	៤២.១២០ ហិកតា
.សណ្តែកដី	:	៣២១ ហិកតា
.សណ្តែកសៀង	:	១.៩៥១ ហិកតា
.ល្ង	:	៦៨៣ ហិកតា
.អំពៅ	:	៣៤០ ហិកតា
.ស្វាយចន្ទី	:	៥២.៥១៨ ហិកតា
.ម្នាស់	:	១៣ ហិកតា
.កៅស៊ូគ្រួសារ	:	៧.១៥១ ហិកតា
៣. ការវិនិយោគដំណាំកសិឧស្សាហកម្ម	:	១៧.៥៣០ ហិកតា
.មែសាក់	:	៤.០៦៥ ហិកតា



.កៅស៊ូ	:	១២.៥១៤ ហិកតា
.អាកាសយាន	:	៩០ ហិកតា
.ប៉ូឡូឡែន	:	៧៥១ ហិកតា
.ស្វាយចន្ទី	:	១១០ ហិកតា
៤. ចម្ការផ្លែឈើ	:	៥២០ ហិកតា
៥. ដំណាំរួមផ្សំ	:	១.៧០៧ ហិកតា
.ពោត	:	១.៥០០ ហិកតា
.ដំឡូងជ្វា	:	៧៩ ហិកតា
.បន្លែគ្រប់បុរាណ	:	៣៩២ ហិកតា
.សណ្តែកបាយ	:	៥១០ ហិកតា
.ចេក	:	១៩៦ ហិកតា
៦. ផលផល	:	
.នេសាទទឹកសាប	:	១.៥៩១ តោន
.វារីវប្បកម្មទឹកសាប (ចិញ្ចឹមត្រី)	:	១៥០ ត្រួសារ
៧. បសុសត្វ	:	
.សរុបគោ-ក្របី	:	១៣.២៦២ ក្បាល
.សរុបជ្រូក	:	៣៤.៦៨៣ ក្បាល
.សរុបពពែ	:	៣៩២ ក្បាល
.សរុបសត្វស្លាប (មាន់ ទា ក្លាន)	:	១០៥.៩៩៧ ក្បាល
.ការចិញ្ចឹមសត្វជាលក្ខណៈកសិដ្ឋាន	:	(ក្នុងខេត្តពុំទាន់មានកសិដ្ឋានចិញ្ចឹមសត្វនៅឡើយ)

**គ. វិស័យហេដ្ឋារចនាសម្ព័ន្ធ**

**១. សាធារណការ៖**

.ផ្លូវជាតិពីភ្នំពេញ ទៅទីរួមខេត្ត	:	៤៥៥ គម
.កំណាត់ផ្លូវជាតិក្នុងខេត្ត	:	
-ផ្លូវជាតិលេខ ៧	:	៨៤,២៣ គម
-ផ្លូវជាតិលេខ ៩	:	១៤៣,៤១ គម
-ផ្លូវជាតិលេខ ៧៨	:	៦៦,២៥ គម
-ស្ថានសេកុង	:	១.០៥៧ម៉ែត្រ ទទឹង ១១ម៉ែត្រ
-ស្ថានមេគង្គ	:	១.៧៣១ម៉ែត្រ ទទឹង ១៣ម៉ែត្រ

**២. ថាមពល និងទឹកស្អាត**

.ថាមពលអគ្គិសនី	
-អានុភាពតម្លើងម៉ាស៊ីន EDC	: ៩៨.០០០ KWH
-អានុភាពផលិតបាន	: ៤៩.០០០ KWH
-អានុភាពទិញពីឡាវ	: ៨.៨៥៥.០០០ KWH



-អានុភាពផលិតបាន	:	៧.៣០៤.១៨០ KWH
-តម្លៃ	:	១.០២៥ រៀល/Kwh
<b>.ទឹកស្អាត</b>		
-សមត្ថភាពផលិត	:	២.៤៤១ ម <sup>៣</sup> /ថ្ងៃ
-បរិមាណផលិតបាន	:	១.៨៨០ ម <sup>៣</sup> /ថ្ងៃ
-តម្លៃ	:	១.៥០០/ម <sup>៣</sup>
<b>.វារីអគ្គិសនី "សក្តានុពល"</b>		
-ស្ទឹងពកក្រោមទី ២	:	Pr/S, P
ចម្ងាយពីទីរួមខេត្ត	:	..... គម
កម្លាំង	:	..... MW
ប៉ាន់ស្មានតម្លៃគម្រោង	:	..... M\$US
-ស្ទឹងសានក្រោមទី ២	:	Pr/S, P
ចម្ងាយពីទីរួមខេត្ត	:	២៨ គម
កម្លាំង	:	៤០០ MW
ប៉ាន់ស្មានតម្លៃគម្រោង	:	៧៨១ M\$US
-ស្ទឹងត្រែង	:	Pr/S, P
ចម្ងាយពីទីរួមខេត្ត	:	..... គម
កម្លាំង	:	..... MW

**៣. ការដឹកជញ្ជូន**

.តម្លៃដឹកជញ្ជូន	:	
-ផ្លូវគោកអ្នកដំណើរ	:	២០.០០០ រៀល/នាក់ (ស្ទឹងត្រែងទៅក្រចេះ)
-ផ្លូវទឹកទំនិញ	:	២៤០.០០០ រៀល/តោន (ភ្នំពេញទៅស្ទឹងត្រែង)
អ្នកដំណើរ	:	៤០.០០០ រៀល/នាក់ (ស្ទឹងត្រែងទៅកំពង់ចាម)

**៤. អាកាសចរណ៍**

.ព្រលានយន្តហោះថ្នាក់ជាតិ	:	រដ្ឋលេខាធិការដ្ឋានអាកាសចរណ៍ស៊ីវិលមាន គម្រោងអភិវឌ្ឍន៍ព្រលាន
-ខ្នាត	:	៣ C
-ប្រភេទយន្តហោះចុះចត	:	ATR72, AN24, Y7, Y12
-សមត្ថភាពទទួលអ្នកដំណើរ	:	១២០,០០០ នាក់/ឆ្នាំ

**៥. ធារាសាស្ត្រ**

.ប្រព័ន្ធធារាសាស្ត្រ	:	០៨ កន្លែង
.លទ្ធភាពស្រោចស្រព	:	៦.៥៧០ ហិកតា
-ក្នុងរដូវវស្សា	:	៣.៦៨០ ហិកតា
-ក្នុងរដូវប្រាំង	:	២.៨៩០ ហិកតា



.ស្ថានីយបូមទឹក : ពុំមាន

**យ. វិស័យសេវាកម្ម**

១. អប់រំ

.ចំនួនមហាវិទ្យាល័យឯកជន : ០១ កន្លែង

.ចំនួនសាលាមធ្យមសិក្សា (វិ.និងអនុវិ.): ២៧កន្លែង ចំនួនសិស្ស : ៥.០៧៦ នាក់

២. ទូរគមនាគមន៍

.បណ្តាញបញ្ជូនស៊ីញ៉ាល់ : Microwave ផ្កាយរណប

.ប្រព័ន្ធទូរសព្ទអចល័ត : Metfone, Telecom Cambodia

-តម្លៃសេវាទូរសព្ទក្នុងស្រុក : ១ សេន- ១០សេន ដុល្លារ/នាទី

.ប្រព័ន្ធទូរសព្ទចល័ត : Mobitel, Metfone, Smart,

-តម្លៃសេវាទូរសព្ទក្នុងស្រុក : ៤ សេន- ១១សេន ដុល្លារ/នាទី

-ក្រុង ស្រុកមានសេវាទូរសព្ទ :

.Mobitel : ស្ទឹងត្រែង សេសាន សៀមបូក សៀមប៉ាង និងថាឡាបរីវ៉ាត់

.Smart : ស្ទឹងត្រែង សេសាន សៀមបូក សៀមប៉ាង និងថាឡាបរីវ៉ាត់

.Metfone : ស្ទឹងត្រែង សេសាន សៀមបូក សៀមប៉ាង និងថាឡាបរីវ៉ាត់

-តម្លៃសេវាទូរសព្ទក្រៅប្រទេស: ៨០ សេន- ១៨០ សេន ដុល្លារ/នាទី

៣. សុខាភិបាល

.មន្ទីរពេទ្យបង្អែកតាមខេត្ត : ១ កន្លែង

.ចំនួនគ្រែ : ៩០ គ្រែ

.សមត្ថភាពព្យាបាល

-CPA1 :

-CPA2 :

-CPA3 : ១ (ករណីសង្គ្រោះបន្ទាន់ និងវះកាត់តូច)

**ខ. វិស័យទេសចរណ៍**

១. សារមន្ទីរ :

២. រមណីយដ្ឋានប្រវត្តិសាស្ត្រ :

ប្រសាទព្រះគោ ប្រសាទភ្នំព្រះធាតុ

ប្រសាទ៩ល្វែង វត្តព្រះអង្គធំ អណ្តូងបុរាណ

៣. រមណីយដ្ឋានធម្មជាតិ :

អូរឫស្សីកណ្តាល អន្លង់កោះឈើទាល បក្សីមេគង្គ បឹងវាលរំពេច តំបន់រ៉ាមសា បុប្ផាក្នុង បុរីអូរស្វាយ

៤. សណ្ឋាគារ

.ចំនួនសណ្ឋាគារ : ៥ ចំនួនបន្ទប់ : ១៨៥ បន្ទប់

៥. ផ្ទះសំណាក់

.ចំនួនផ្ទះសំណាក់ : ២៧ ចំនួនបន្ទប់ : ៣៣៧ បន្ទប់

**ប. ធនធានធម្មជាតិ**





១.	ធនធានរ៉ែ		
	.ដីកំដៅ	:	សានអាង
	.រ៉ែដែក	:	អន្លូងដី ស្ទឹងត្រែង សានអាង ស្ទឹង
	.រ៉ែប៊ូណាឌីត	:	ចម្ការគរ
	.រ៉ែក្បូងថ្ម	:	ខោន
	.រ៉ែផ្សេងៗ	:	តាឡាត់ រ៉ែមញ្ជ័ង
	.រ៉ែដូលូមីត	:	ឆ្នាំង
២.	ដែនជម្រកសត្វព្រៃ		
	.តំបន់ការពារធនធានធម្មជាតិ អូរចាយ:		២.៨០១ហិកតា
៣.	តំបន់ការពារទេសភាព		
	.តំបន់រ៉ាមសារ	:	១៤.៦០០ហិកតា
៤.	ឧទ្យានជាតិ		
	.រ៉ែជ័យ	:	៣៣៤.១៧៣ ហត (ផ្ទៃក្រឡានេះគិតសរុបទាំង ឧទ្យានជាតិរ៉ែជ័យដែលស្ថិតក្នុងខេត្តរតនគិរី) សម្រាប់ខេត្តស្ទឹងត្រែង ៩៩.១២៧ហិកតា

**ក. វិស័យសក្តានុពល និងអាទិភាពសម្រាប់ការអភិវឌ្ឍនាពេលអនាគត**

១. ការចិញ្ចឹមសត្វ (គោ ក្របី ពពែ ចៀម.ជ្រូក មាន់)
២. កសិ-ឧស្សាហកម្ម
៣. ផ្លូវគមនាគមន៍
៤. ទេសចរណ៍ធម្មជាតិ
៥. វារីវប្បកម្ម
៦. ធ្វើអាជីវកម្មធនធានរ៉ែ
៧. ប្រភពថាមពលវារីអគ្គិសនី សេសានក្រោម២

**ខ. វិស័យសេដ្ឋកិច្ច និងធុន្តរៈ**

១.	ផ្សាររដ្ឋ	:	០១ កន្លែង
២.	ផ្សារឯកជន	:	០២ កន្លែង
៣.	ផ្សារទំនើបធំៗ	:	០០ កន្លែង
៤.	ផ្សារទំនើបតូចៗ	:	០០ កន្លែង
៥.	ផ្សារផ្សេងៗ (ផ្សារក្រមួន...)	:	០៣ កន្លែង

**គ. វិស័យសាសនា**

១.	វត្តអារាមព្រះពុទ្ធសាសនា		
	.ចំនួនវត្ត	:	៥៧ កន្លែង
	.ចំនួនព្រះសង្ឃ	:	៣៦៥ អង្គ
២.	វិហារគ្រិស្តសាសនា		



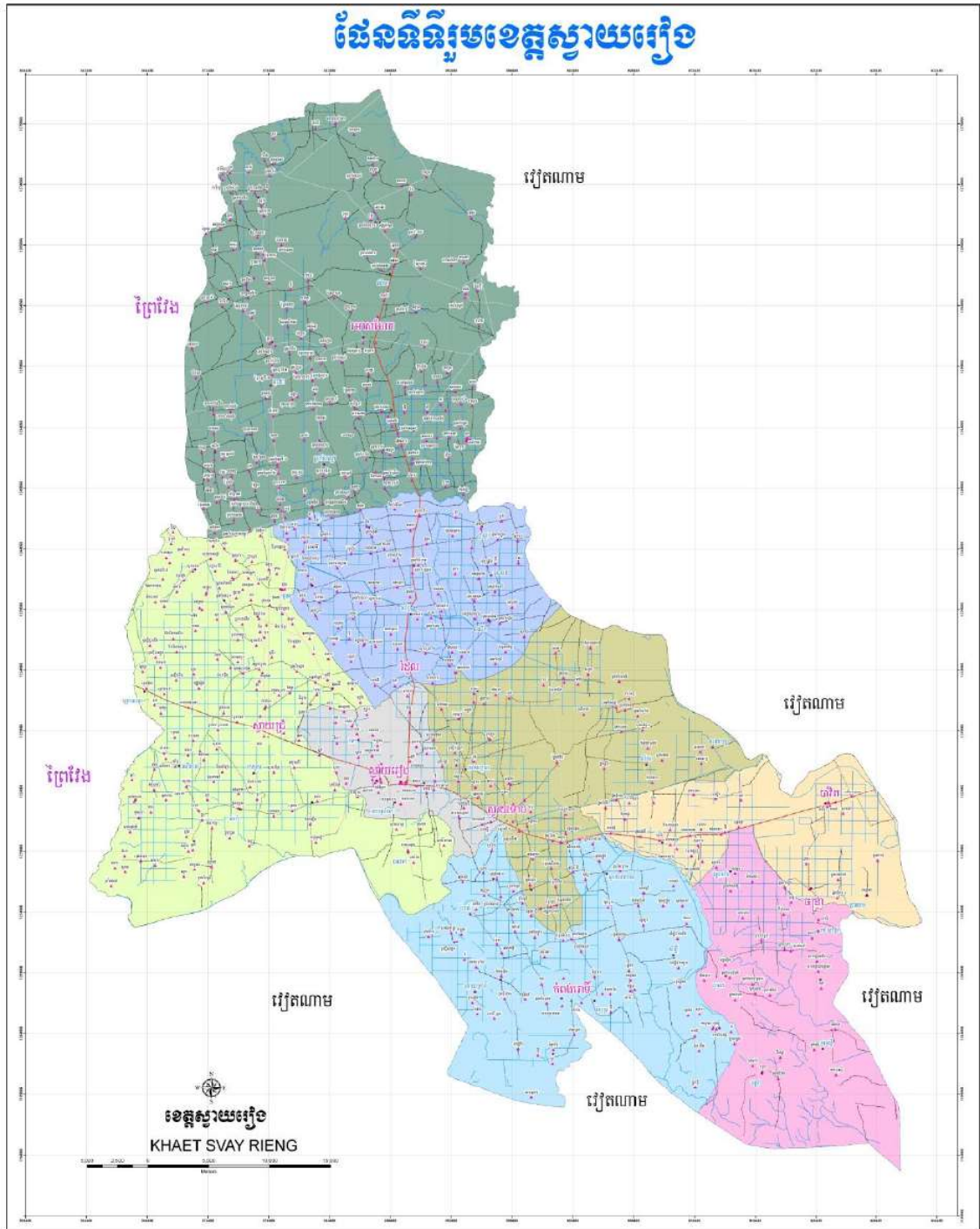
- .ចំនួនវិហារ : ០៨ កន្លែង
- .ចំនួនបុព្វជិកសាសនា(គ្រូគង្វាល) : ៥៧៣ នាក់
- ៣. ឥស្សាមសាសនា
  - .ចំនួនវិហារ : ២៤កន្លែង
  - .ចំនួនបុព្វជិកសាសនា : ៦.២៦២ នាក់។





# ២០.ខេត្តស្វាយរៀង

## ផែនទី





# ប្រជាសាស្ត្រ និងសក្តានុពល ខេត្តស្វាយរៀង



## និមិត្តសញ្ញាខេត្តស្វាយរៀង

### ក. ព័ត៌មានទូទៅ

ការដឹកនាំ និងការគ្រប់គ្រងរដ្ឋបាលខេត្តស្វាយរៀងមានតួអង្គសំខាន់ៗ២គឺក្រុមប្រឹក្សា និងគណៈអភិបាលខេត្ត។ តួអង្គទាំងពីរនេះចាំបាច់ត្រូវបំពេញតួនាទីភារកិច្ចស្របតាមច្បាប់ និងលិខិតបទដ្ឋានគតិយុត្តជាធរមាន។ បច្ចុប្បន្នរដ្ឋបាលខេត្តស្វាយរៀងមានប្រធានក្រុមប្រឹក្សាចំនួន០១រូប និងសមាជិកក្រុមប្រឹក្សាចំនួន២២រូប។ អភិបាលនៃគណៈអភិបាលខេត្តចំនួន ០១រូប និងអភិបាលរងខេត្តចំនួន ១០រូប នាយករដ្ឋបាលចំនួន ០១រូប និងនាយករងរដ្ឋបាលចំនួន ០៤រូប (បញ្ជីឈ្មោះក្រុមប្រឹក្សា គណៈអភិបាល និងនាយករដ្ឋបាល មានក្នុងឧបសម្ព័ន្ធ)។

- ១. ទីរួមខេត្ត : ក្រុងស្វាយរៀង
- ២. ផ្ទៃដីខេត្ត : ២.៩៦៦,៤០ គម<sup>២</sup> (ដោយមិនទាន់កាត់ចេញផ្ទៃដីកែសម្រួលព្រំប្រទល់រដ្ឋបាលខេត្ត តាមព្រះរាជក្រឹត្យលេខ នស/១១១០/៨៦២ ចុះថ្ងៃទី០៨ ខែវិច្ឆិកា ឆ្នាំ២០១០)
- ៣. សណ្ឋានដី : វាលទំនាប
- ៤. អាកាសធាតុ : អតិបរមា ៣៥,៥<sup>០</sup>C អប្បបរមា ២៣,០<sup>០</sup>C
- ៥. ចំនួនប្រជាជនសរុប : ៦៧៤.៦៣៥ នាក់ (ទិន្នន័យឆ្នាំ២០២៣)
  - ស្រី : ៣៤៦.៥១១ នាក់
  - ប្រុស : ៣២៨.១២៤ នាក់
  - ក្រុមអាយុ ០-១៤ ឆ្នាំ : ១៩២.៧១៩ នាក់ (ស្មើនឹង ២៨,៥៧%)
    - ស្រី ៩៥.៩២៩នាក់
    - ប្រុស ៩៦.៧៩០នាក់
  - ក្រុមអាយុ ១៥-១៧ ឆ្នាំ : ៤៣.៨២១ នាក់ (ស្មើនឹង ៦,៥០%)
    - ស្រី ២២.១២៥នាក់
    - ប្រុស ២១.៦៩៦នាក់
  - ក្រុមអាយុ ១៨-៦០ ឆ្នាំ : ៣៦៧.៣៨២ នាក់ (ស្មើនឹង ៥៤,៤៦%)
    - ស្រី ១៨៩.៧៧១នាក់
    - ប្រុស ១៧៧.៦១១នាក់
  - ក្រុមអាយុ ៦១ ឆ្នាំ ឡើង : ៧០.៧១៣ នាក់ (ស្មើនឹង ១០,៤៨%)
    - ស្រី ៣៨.៦៨៦នាក់
    - ប្រុស ៣២.០២៧នាក់
  - ចំនួនគ្រួសារ : ១៦០.៦១១





-ទំហំគ្រួសារ	:	៤,២
៦. ដង់ស៊ីតេប្រជាជន/គម <sup>២</sup>	:	២២៧ នាក់/គម <sup>២</sup>
៧. ចំនួនក្រុង	:	២ (ក្រុងស្វាយរៀង និងក្រុងបារិត)
៨. ចំនួនស្រុក	:	៦
<b>សរុបចំនួនក្រុង ស្រុក</b>	:	<b>៨</b>
៩. ចំនួនឃុំ	:	៦៨
១០. ចំនួនសង្កាត់	:	១២
<b>សរុបចំនួនឃុំ សង្កាត់</b>	:	<b>៨០</b>
១១. ចំនួនភូមិ	:	៦៩០
១២. ព្រំប្រទល់	:	ខាងជើង និងលិចជាប់នឹងខេត្តព្រៃវែង ខាងកើត និងខាងត្បូងជាប់នឹងប្រទេសវៀតណាម
១៣. ច្រកទ្វារព្រំដែនអន្តរជាតិ	:	២កន្លែង គឺបារិត និងព្រៃវល្លី
១៤. ច្រកទ្វារព្រំដែនទ្វេភាគី	:	២កន្លែង គឺបុសមន និងសំរោង
១៥. ច្រកទ្វារតំបន់ព្រំដែន	:	៤កន្លែង គឺស្រែបារាំង, ដូង, ព្រៃតាអី, និងខ្សែដែក
១៦. បរិមាណទឹកភ្លៀង (គិតជាមធ្យម)	:	២.០៣៦,០ មម (ឆ្នាំ២០២២)

**ខ. វិស័យកសិកម្ម**

១. ផ្ទៃដីដំណាំស្រូវ	:	១៨៧.៥០០ហាត (ស្រូវវស្សា ១៦៧.៥០០ហាត និងស្រូវប្រាំង ២០.០០០ហាត)
.ទិន្នផល	:	២,៧ត/ហាត
២. ដំណាំកសិឧស្សាហកម្ម	:	១៨.៧៧០ហាត
.ដំណាំកៅស៊ូ	:	១.៦៧០ ហាត
.ដំណាំដំឡូងមី	:	៩.៥០០ ហាត
.អំពៅស្ករ	:	៧.៦០០ ហាត
៣. ដំណាំឈើហូបផ្លែ	:	៤.៥០០ ហាត
៤. ដំណាំរួមផ្សំ	:	៣.៥០០ ហាត
៥. ផលជល	:	
.នេសាទទឹកសាប	:	៤០ ត/១ឆ្នាំ
.វារីវិប្បកម្មទឹកសាប	:	ត្រី
៦. បសុសត្វ	:	
.សរុបគោ-ក្របី	:	២៣៤.២០៤ ក្បាល (ឆ្នាំ២០២៣)
.ការចិញ្ចឹមសត្វជាលក្ខណៈកសិដ្ឋាន	:	
-សរុប ជ្រូក	:	១៣១.២១៦ ក្បាល
-សរុប សត្វស្លាប	:	១.១១៧.៣៦៩ ក្បាល
៧. សហគមន៍កសិកម្ម	:	៨៦ សហគមន៍



៨. សហភាពសហគមន៍កសិកម្ម	:	១កន្លែង
<b>គ. វិស័យហេដ្ឋារចនាសម្ព័ន្ធ</b>		
១. សាធារណការ៖		
. ផ្លូវជាតិពីភ្នំពេញ ទៅទីរួមខេត្ត	:	១២៥ គម
. ផ្លូវដែកពីភ្នំពេញ ទៅទីរួមខេត្ត	:	(គ្មាន)
. កំណត់ផ្លូវជាតិក្នុងខេត្ត	:	
- ផ្លូវជាតិលេខ ១	:	៦៤,៨៤ គម
- ផ្លូវជាតិលេខ ១៣	:	៥៨,៥ គម
- ផ្លូវជាតិលេខ ១៨	:	២៥,៦៦ គម
- ផ្លូវខេត្តគ្រប់គ្រងដោយមន្ទីរសាធារណការ សរុប ៥៨ខ្សែ មានប្រវែង ៧២៩ គម		
២. ថាមពល និងទឹកស្អាត		
. ថាមពលអគ្គិសនី		
- អានុភាពសរុប	:	១៦៥ ម៉េហ្គាវ៉ាត់
- តម្លៃ	:	តម្លៃរដ្ឋ ៦៥០ រៀល/Kwh
. ទឹកស្អាត		
- សមត្ថភាពផលិត	:	១៩.១២៨ ម <sup>៣</sup> /ថ្ងៃ
- បរិមាណចែកចាយ	:	១០.២០០ ម <sup>៣</sup> /ថ្ងៃ
- តម្លៃ	:	ចន្លោះពី ១.២០០-២.២០០ រៀល/ម <sup>៣</sup>
. វារីអគ្គិសនី “សក្តានុពល”	:	គ្មាន
៣. ការដឹកជញ្ជូន		
. ផែស្លូត	:	៧កន្លែង
. កំពង់ផែ	:	១កន្លែង
. ផ្លូវដែក	:	គ្មាន
. ផ្លូវគោកទៅភ្នំពេញ	:	ផ្លូវជាតិលេខ១
៤. អាកាសចរណ៍		
. ព្រលានយន្តហោះថ្នាក់ជាតិ	:	គ្មាន
៥. ធនធានទឹក		
. ប្រព័ន្ធធារាសាស្ត្រ	:	៣៥ កន្លែង
. លទ្ធភាពស្រោចស្រព	:	៨៨.៧៨៥ ហិកតា
- ក្នុងរដូវវស្សា	:	៦៧.៥៧៩ ហិកតា
- ក្នុងរដូវប្រាំង	:	២១.២០៦ ហិកតា
. ស្ថានីយបូមទឹក	:	៤ កន្លែង

**ឃ. វិស័យសេវាកម្ម**

១. អប់រំ



.ចំនួនសាកលវិទ្យាល័យរដ្ឋ	:	១ កន្លែង
.ចំនួនមហាវិទ្យាល័យឯកជន	:	១ កន្លែង
.ចំនួនសាលាមធ្យមសិក្សា	:	៧៤សាលា(អនុវិទ្យាល័យ៥៣ និងវិទ្យាល័យ ២១) ចំនួនសិស្ស : ១២៥.៣៧៧នាក់ ឆ្នាំសិក្សា២០២៣ ស្រី:៦១.៥៨៨នាក់
.មត្តេយ្យរដ្ឋ	:	១៧៩កន្លែង
.មត្តេយ្យឯកជន	:	៧កន្លែង
.មត្តេយ្យសហគមន៍	:	៣០៤កន្លែង
.បឋមសិក្សា	:	២៦២សាលា
.សាលាបឋមសិក្សាឯកជន	:	៩សាលា
.មធ្យមសិក្សាឯកជន	:	១កន្លែង
២. ប្រៃសណីយ៍ និងទូរគមនាគមន៍		
.បណ្តាញបញ្ជូនស៊ីញ៉ាល់	:	កាបអុបទិច និងMicrowave
.ប្រព័ន្ធទូរសព្ទអចល័ត	:	TC, CAMINTEL(មាននៅទីរួមខេត្ត និងក្រុងបារីត)
-តម្លៃសេវាទូរសព្ទក្នុងស្រុក	:	ថ្នាក់ជាតិកំណត់
.ប្រព័ន្ធទូរសព្ទចល័ត	:	METFONE, SMART AXIATA, CELLCARD, COOLTEL
-តម្លៃសេវាទូរសព្ទក្នុងស្រុក	:	ថ្នាក់ជាតិកំណត់
-ក្រុង ស្រុកមានសេវាទូរសព្ទ	:	METFONE, SMART AXIATA, CELLCARD, COOLTEL(ក្រុងបារីត)
-តម្លៃសេវាទូរសព្ទក្រៅប្រទេស:	:	ថ្នាក់ជាតិកំណត់
៣. សុខាភិបាល		
.មន្ទីរពេទ្យខេត្ត	:	១ កន្លែង
.ការិយាល័យសុខាភិបាលស្រុកប្រតិបត្តិ(OD)	:	៤ កន្លែង
.មន្ទីរពេទ្យបង្អែកស្រុក	:	៥ កន្លែង
.ចំនួនគ្រូ	:	៣៨៣គ្រូ
.មណ្ឌលសុខភាព	:	៤៨កន្លែង
.ប៉ុស្តិ៍សុខភាព	:	២កន្លែង
.សមត្ថភាពព្យាបាល		
-CPA1	:	៤
-CPA2	:	១
-CPA3	:	១
.មន្ទីរសម្រាកព្យាបាលឯកជន	:	១៩កន្លែង
.បន្ទប់ពិគ្រោះព្យាបាលឯកជន	:	១២៩កន្លែង



**ខ. វិស័យទេសចរណ៍**

- ១. រមណីយដ្ឋានប្រវត្តិសាស្ត្រ : ២កន្លែង (រមណីយដ្ឋានទេសចរណ៍ព្រៃបាសាក់ និងរមណីយដ្ឋានប្រាសាទជាហោ)
- ២. រមណីយដ្ឋានធម្មជាតិ : ២កន្លែង(ព្រៃគគី, ទឹកវិល)
- ៣. រមណីយដ្ឋានកែច្នៃ : ៤កន្លែង
- ៤. សណ្ឋាគារ  
.ចំនួនសណ្ឋាគារ : ២៧កន្លែង ចំនួនបន្ទប់ ១.៧៥៩បន្ទប់
- ៥. ផ្ទះសំណាក់  
.ចំនួនផ្ទះសំណាក់ : ៦៦កន្លែង ចំនួនបន្ទប់ ១.០៦១បន្ទប់
- ៦. ភោជនីដ្ឋាន អាហារដ្ឋាន : ៦៦កន្លែង
- ៧. សេវាកម្មកម្សាន្តទេសចរណ៍ : ៤១កន្លែង
- ៨. ម៉ាស៊ីន និងស្ប៉ា : ៣៨កន្លែង

**ប. វិស័យវប្បធម៌**

- ១. ប្រាសាទបុរាណ : ២កន្លែង (ប្រាសាទបាសាក់ និងប្រាសាទជាហោ)
- ២. សារមន្ទីរ : គ្មាន
- ៣. ទួលបុរាណ : ៧៩៩ទួល

**គ. ធនធានធម្មជាតិ**

- ១. ធនធានរ៉ែ  
.រ៉ែផ្សេងៗ : ទំហំ ៣ គីឡូម៉ែត្រក្រឡា

**ឃ. វិស័យសក្តានុពល និងទេសចរណ៍សម្រាប់ការអភិវឌ្ឍនាពេលអនាគត**

- ១. តំបន់ឧស្សាហកម្ម:មានតំបន់សេដ្ឋកិច្ចពិសេស ១២កន្លែង កំពុងដំណើរការ ៩កន្លែង មានរោងចក្រសហគ្រាស គ្រឹះស្ថាន ផ្នែកឧស្សាហកម្ម និងសេវាកម្ម ២៧២កន្លែង និងផែស្តុតក្រោមការត្រួតពិនិត្យរបស់គយ និងរដ្ឋាករ ចំនួន ៤កន្លែង
- ២. តំបន់កសិ-ឧស្សាហកម្ម
- ៣. តំបន់កសិកម្ម

**ង. វិស័យសេដ្ឋកិច្ច និងធុន្ទ្រវ**

- ១. ផ្សាររដ្ឋ : ៧ កន្លែង
- ២. ផ្សារវិនិយោគ : ៥ កន្លែង
- ៣. ផ្សារឯកជន : ២ (ផ្សារទំនើបធំ ១ និងផ្សារទំនើបតូច ១)
- ៤. ផ្សាររាត្រី : ២កន្លែង
- ៥. ផ្សារផ្សេងៗ (ផ្សារក្រមួន...) : ៤ កន្លែង

**ច. វិស័យសាសនា**

- ១. វត្តអារាមព្រះពុទ្ធសាសនា





	.ចំនួនវត្ត	:	២៤៦វត្ត
	.ចំនួនព្រះសង្ឃ	:	២.២៥៣អង្គ
២.	វិហារគ្រិស្តសាសនា		
	.ចំនួនវិហារ	:	៥២ស្នាក់ការ
	.ចំនួនបណ្ឌិតសាសនា(គ្រូគង្វាល)	:	៥២នាក់
	.ចំនួនបរិស័ទ	:	១៦៣៤នាក់
៣.	ឥស្លាមសាសនា		
	.ចំនួនវិហារ	:	១កន្លែង
	.ចំនួនបណ្ឌិតសាសនា(គ្រូគង្វាល)	:	១នាក់
	.ចំនួនបរិស័ទ	:	១០៧នាក់
៤.	សាសនាមហាយាន		
	.ចំនួនវិហារ	:	៣កន្លែង
	.ចំនួនបណ្ឌិតសាសនា(គ្រូគង្វាល)	:	៣នាក់
	.ចំនួនបរិស័ទ	:	១២០នាក់
៥.	សហគមន៍ប៉ាហៃសាសនា		
	.ចំនួនវិហារ	:	១កន្លែង
	.ចំនួនបណ្ឌិតសាសនា(គ្រូគង្វាល)	:	១នាក់
	.ចំនួនបរិស័ទ	:	៥១នាក់
៦.	ពុទ្ធិកសិក្សា		
	.សាលាធម្មវិន័យ ចំនួន		៣១កន្លែង
	.សាលាពុទ្ធិកបឋមសិក្សា ចំនួន		៣១កន្លែង
	.សាលាពុទ្ធិកអនុវិទ្យាល័យ ចំនួន		១កន្លែង។















# ប្រជាសាស្ត្រ និងសក្តានុពល ខេត្តតាកែវ



និមិត្តសញ្ញាខេត្តតាកែវ

## ក. ព័ត៌មានទូទៅ

ការដឹកនាំ និងការគ្រប់គ្រងរដ្ឋបាលខេត្តតាកែវមានតួអង្គសំខាន់ៗ២គឺក្រុមប្រឹក្សា និងគណៈអភិបាលខេត្ត។ តួអង្គទាំងពីរនេះចាំបាច់ត្រូវបំពេញតួនាទីភារកិច្ចស្របតាមច្បាប់ និងលិខិតបទដ្ឋានគតិយុត្តជាធរមាន។ បច្ចុប្បន្នរដ្ឋបាលខេត្តតាកែវមានប្រធានក្រុមប្រឹក្សាចំនួន០១រូប និងសមាជិកក្រុមប្រឹក្សាចំនួន២៦រូប។ អភិបាល នៃគណៈអភិបាលខេត្តចំនួន ០១រូប និងអភិបាលរងខេត្តចំនួន ១០រូប នាយករដ្ឋបាលចំនួន ០១រូប និងនាយករងរដ្ឋបាលចំនួន ០៥រូប (បញ្ជីឈ្មោះក្រុមប្រឹក្សា គណៈអភិបាល និងនាយករដ្ឋបាល មានក្នុងឧបសម្ព័ន្ធ)។

១. ទីរួមខេត្ត	:	ក្រុងជូនកែវ
២. ផ្ទៃក្រឡាខេត្ត	:	៣.៥៦៣ គម <sup>២</sup>
៣. សណ្ឋានដី	:	តំបន់វាលទំនាប-តំបន់ភ្នំ
៤. អាកាសធាតុ	:	អតិបរមា ២៣.៦ <sup>០</sup> c អប្បបរមា២៣.៨ <sup>០</sup> c
៥. ចំនួនប្រជាជនសរុប	:	
.ជំរឿនប្រជាជន (ឆ្នាំ១៩៩៨)	:	៧៩០.១៦៨ នាក់
.ជំរឿនប្រជាជន (ឆ្នាំ២០០៨)	:	៨៤៤.៩០៦ នាក់
.ជំរឿនប្រជាជនឆ្នាំ២០១៩	:	
-ប្រជាជនសរុប	:	៩០០.៩១៤ នាក់
-ស្រី	:	៤៦៩.៦៤៨ នាក់
-ប្រុស	:	៤៣១.២៦៦ នាក់
-ក្រុមអាយុ ០-១៤ ឆ្នាំ	:	២៥៣.៤៦៥ នាក់ (ស្មើនឹង ២៨,១%)
-ក្រុមអាយុ ១៥-៥៩ ឆ្នាំ	:	៥៥២.៩១៧ នាក់ (ស្មើនឹង ៦១,៤%)
-ក្រុមអាយុ ៦០ ឆ្នាំ ឡើង	:	៩៤.៥៣២ នាក់ (ស្មើនឹង ១០,៥%)
-ចំនួនគ្រួសារ	:	១៩៩.៣៦២ គ្រួសារ
-ទំហំគ្រួសារ	:	៤,៥
.ប្រជាជនសរុបក្នុងឆ្នាំ២០២៣	:	១.០៥៣.៩៩៧ នាក់
-ស្រី	:	៥៤២.៤៧៧ នាក់
-ប្រុស	:	៥១១.៥២០ នាក់



.ប្រជាជនអាយុ១៨ឆ្នាំឡើង	:	៦៨៩.១៤៦ នាក់
-ស្រី	:	៣៥៨.៦៩៤ នាក់
-ប្រុស	:	៣៣០.៤៥២ នាក់
៦. ដង់ស៊ីតេប្រជាជន/គម <sup>២</sup>	:	២៨៦ នាក់/គម <sup>២</sup>
៧. ចំនួនក្រុង	:	០១ (ក្រុងដូនដែវ)
៨. ចំនួនស្រុក	:	០៩
<b>សរុបចំនួនក្រុង ស្រុក</b>	:	<b>១០</b>
៩. ចំនួនឃុំ	:	៩៧
១០. ចំនួនសង្កាត់	:	០៣
<b>សរុបចំនួនឃុំ សង្កាត់</b>	:	<b>១០០</b>
១១. ចំនួនភូមិ	:	១.១២១
១២. ព្រំប្រទល់	:	ខាងកើតជាប់ខេត្តកណ្តាលនិងប្រទេសវៀតណាម ខាងលិចជាប់ខេត្តកំពត និងខេត្តកំពង់ស្ពឺ ខាងជើងជាប់ខេត្តកំពង់ស្ពឺ និងខេត្តកណ្តាល ខាងត្បូងជាប់ប្រទេសវៀតណាម
១៣. ច្រកអន្តរជាតិ	:	ភ្នំដិន
១៤. ច្រកទ្វេភាគី	:	កំពង់ក្រសាំង, និង បាក់ដៃ
១៥. ច្រកតំបន់	:	
១៦. បរិមាណទឹកភ្លៀង (គិតជាមធ្យម)	:	៤៦៥,១ មម/ឆ្នាំ

**ខ. វិស័យកសិកម្ម**

១. ដំណាំស្រូវ	:	២៦៤.០០០ ហិកត
.ទិន្នផល	:	ស្រូវវស្សា ៣,៤១៨ ត/ហិកត
	:	ស្រូវប្រាំង ៤,៩៤៦ ត/ហិកត
២. ដំណាំឧស្សាហកម្ម	:	
.សណ្តែកសៀង	:	
៣. ចម្ការផ្លែឈើ	:	
៤. ដំណាំរួមផ្សំ	:	
.កសិឧស្សាហកម្ម និងឈើហូបផ្លែ	:	៨,៣៤១ ហិកត
៥. ផ្ទៃដីសម្បទានលុបចោល	:	ហិកត
៦. ផលផល	:	
.នេសាទទឹកសាប	:	៣៨,០៨១ ត
.វារីវិប្បកម្មទឹកសាបត្រីសាច់	:	១៩,៤៥៥ ត
.ផលនេសាទនាំចេញ	:	
៧. បសុសត្វ	:	
.សរុបគោ-ក្របី	:	២៨២.៥៧៣ ក្បាល







៤. អាកាសចរណ៍		
.ព្រលានយន្តហោះថ្នាក់ជាតិ	:	គ្មាន
៥. ធារាសាស្ត្រ		
.ប្រព័ន្ធធារាសាស្ត្រ	:	១៣០ កន្លែង
.លទ្ធភាពស្រោចស្រព	:	១៨៦,៥២៨ ហិកតា
-ក្នុងរដូវវស្សា	:	៤៦,៦១៧ ហិកតា
-ក្នុងរដូវប្រាំង	:	១៣៩,៩១១ ហិកតា
.ស្ថានីយបូមទឹក	:	៥៩ កន្លែង

**ឃ. វិស័យសេវាកម្ម**

១. អប់រំ		
.ចំនួនមហាវិទ្យាល័យឯកជន	:	០២
.ចំនួនសាលាមធ្យមសិក្សា	:	១២២ ចំនួនសិស្ស : ៧៤.៣៨០ នាក់
២. ទូរគមនាគមន៍		
.បណ្តាញបញ្ជូនស៊ីញ៉ាល់មាន ២ប្រភេទ		
-បញ្ជូនតាមកាបអុបទិច	:	Obtic
-បញ្ជូនតាមមីក្រូវ៉េវ	:	Microwave
.ប្រព័ន្ធទូរសព្ទអចល័តមាន២	:	1-CAMINTEL, 2-T.C
-តម្លៃសេវាទូរសព្ទក្នុងស្រុក	:	៣សេន- ៦សេន ដុល្លារ/នាទី
.ប្រព័ន្ធទូរសព្ទចល័ត	:	Metfone, Mobitel, Smart
-តម្លៃសេវាទូរសព្ទក្នុងស្រុក	:	១សេន- ៥សេន ដុល្លារ/នាទី
-ស្រុកមានសេវាទូរសព្ទ	:	
- Metfone	:	ទូទាំងខេត្ត
- Smart	:	ទូទាំងខេត្ត
- Mobitel	:	ទូទាំងខេត្ត
-តម្លៃសេវាទូរសព្ទក្រៅប្រទេស:	:	៥០សេន- ១ ដុល្លារ/នាទី

៣. សុខាភិបាល		
-ការិយាល័យសុខាភិបាលស្រុកប្រតិបត្តិចំនួន៦		
-មន្ទីរពេទ្យខេត្តចំនួន	:	១ កន្លែង
-មន្ទីរពេទ្យបង្អែកស្រុក	:	៦ កន្លែង
-មន្ទីរពេទ្យភ្នែកចំនួន	:	១ កន្លែង
-មណ្ឌលសុខភាពចំនួន	:	៨៦ កន្លែង
-ប៉ុស្តិ៍សុខភាពចំនួន	:	៣ កន្លែង
-មន្ត្រីក្របខណ្ឌរដ្ឋសរុប	:	១៦០ នាក់ ស្រី ៨៧ ១នាក់
-មន្ត្រីជាប់កិច្ចសន្យាសរុប	:	១១៩ នាក់ ស្រី ៥៥ នាក់

**ក្នុងនោះមានជំនាញ**



-វេជ្ជ.ឯទេស	:	ចំនួន ៩ នាក់
-វេជ្ជបណ្ឌិត	:	ចំនួន ១៦៥ នាក់
-គ្រូពេទ្យ	:	ចំនួន ១៧ នាក់
-ឪសចកាវី	:	ចំនួន ៣០ នាក់
-ទន្តបណ្ឌិត	:	ចំនួន ១១ នាក់
-បរិ.គិលានុបដ្ឋាក	:	ចំនួន ៣៦ នាក់
-បរិ.ធូប	:	ចំនួន ៥២ នាក់
-គិ.មធ្យម	:	ចំនួន ៤៧២ នាក់
-ធូបមធ្យម	:	ចំនួន ៣៤០ នាក់
-ផ្សេងៗសរុប	:	ចំនួន ៤៧២ នាក់
-សរុប	:	ចំនួន ១៦០៤ នាក់

**ខ. វិស័យទេសចរណ៍**

១. សារមន្ទីរ	:	០២ កន្លែង
២. រមណីយដ្ឋានប្រវត្តិសាស្ត្រ	:	ប្រាសាទភ្នំដា ភ្នំបុរីប្រាសាទបាយ័នកោ ប្រាសាទភ្នំជីសូរ ប្រាសាទតាព្រហ្ម ទន្លេបាទី វត្តខ្លែង ប្រាសាទនាងខ្មៅ ប្រាសាទតាញាណ ផ្ទះតាម៉ុក
៣. រមណីយដ្ឋានធម្មជាតិ	:	ជ្រោះជ្រោក សិប្បកម្មក្រុម សួនសត្វភ្នំតាម៉ៅ សិប្បកម្មតម្បាញស្លុត
៤. សណ្ឋាគារ	:	
.ចំនួនសណ្ឋាគារ	:	ចំនួន ០២ កន្លែង មាន ៦៦ បន្ទប់
៥. ផ្ទះសំណាក់ :	:	
.ចំនួនផ្ទះសំណាក់	:	ចំនួន ១១៣ កន្លែង មាន ១,១៧៦ បន្ទប់

**ប. ធនធានធម្មជាតិ**

១. ធនធានរ៉ែ	:	
.រ៉ែម៉ូលីបដែន	:	ភ្នំជិន
.ថ្មម៉ាប	:	កំពង់ស្ពឺ
.ខ្សាច់ស	:	ត្រាំខ្នារ
.ថ្មក្រានីត	:	ព្រៃរំដេង

**ឆ. វិស័យសក្តានុពល និងអាទិភាពសម្រាប់ការអភិវឌ្ឍន៍ពេលអនាគត**

- ១-កសិកម្ម(ដំណាំស្រូវ-ការចិញ្ចឹមសត្វ)
- ២-សេវាបម្រើទេសចរណ៍
- ៣-កសិឧស្សាហកម្ម
- ៤-តំបន់ឧស្សាហកម្ម
- ៥-វារីវប្បកម្ម



**ជ. វិស័យសេដ្ឋកិច្ច និងទីផ្សារ**

១. ផ្សាររដ្ឋ	:	២៣ កន្លែង
២. ផ្សារឯកជន	:	០២ កន្លែង
៣. ផ្សារទំនើបធំៗ	:	គ្មាន
៤. ផ្សារទំនើបតូចៗ	:	គ្មាន
៥. ផ្សារផ្សេងៗ (ផ្សារក្របមូន...)	:	គ្មាន

**ឈ. វិស័យសាសនា**

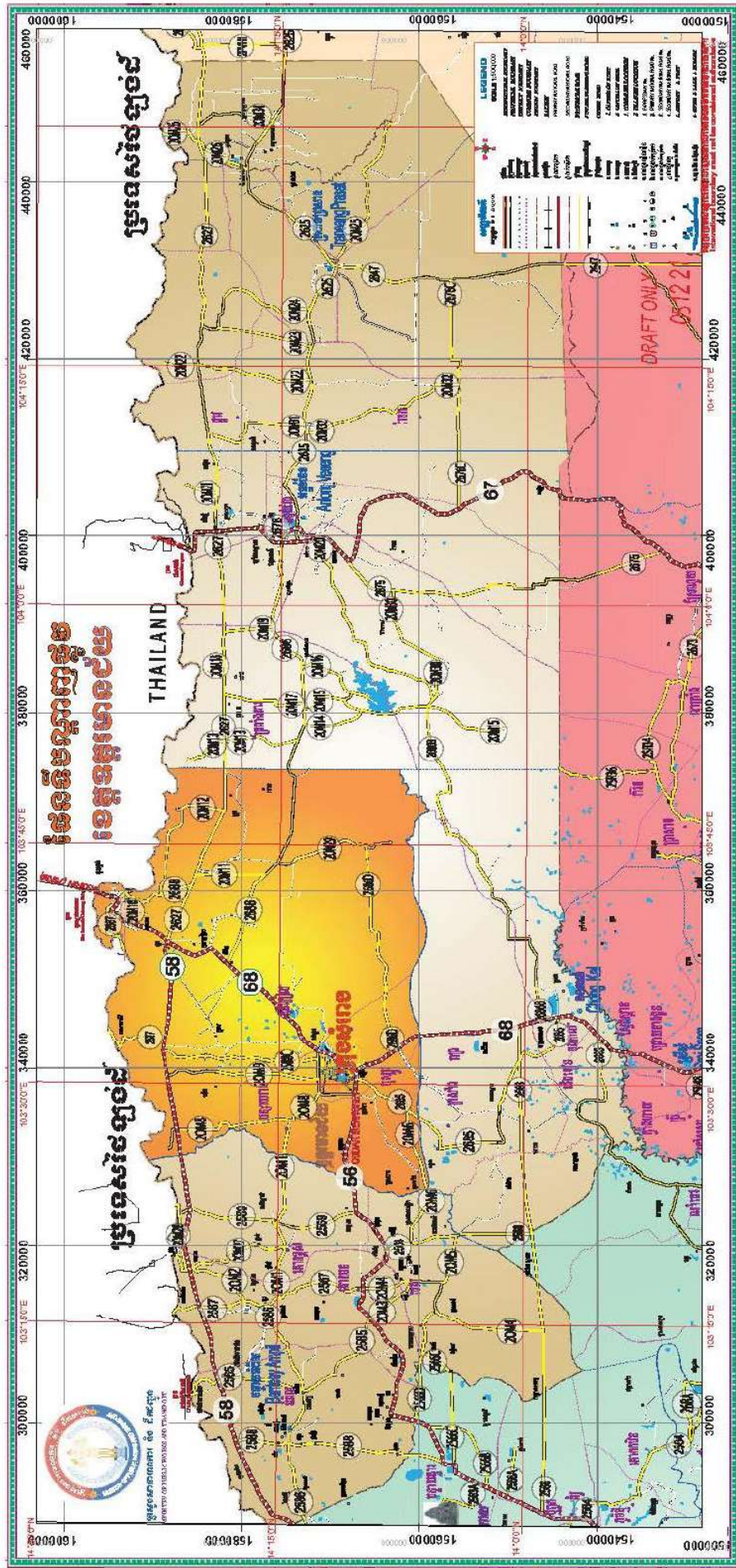
១. វត្តអារាមព្រះពុទ្ធសាសនា		
.ចំនួនវត្ត	:	៣៤៧ វត្ត
.ចំនួនព្រះសង្ឃ	:	៤.៤២២ អង្គ
២. វិហារគ្រិស្តសាសនា		
.ចំនួនវិហារ	:	១៥ កន្លែង
.ចំនួនបុព្វជិកសាសនា(គ្រូគង្វាល)	:	៧.០១៣ នាក់
៣. ឥស្លាមសាសនា		
.ចំនួនវិហារ	:	២១ កន្លែង
.ចំនួនបុព្វជិកសាសនា	:	៨.៦៩៤ នាក់។







ផែនទីបង្ហាញដីសកម្មសាគមន៍





# ប្រជាសាស្ត្រ និងសក្តានុពល ខេត្តឧត្តរមានជ័យ



## និមិត្តសញ្ញាខេត្តឧត្តរមានជ័យ

### ក. ព័ត៌មានទូទៅ

ការដឹកនាំ និងការគ្រប់គ្រងរដ្ឋបាលខេត្តឧត្តរមានជ័យមានតួអង្គសំខាន់ៗ២គឺក្រុមប្រឹក្សា និងគណៈអភិបាលខេត្ត។ តួអង្គទាំងពីរនេះចាំបាច់ត្រូវបំពេញតួនាទីភារកិច្ចស្របតាមច្បាប់ និងលិខិតបទដ្ឋានគតិយុត្តជាធរមាន។ បច្ចុប្បន្នរដ្ឋបាលខេត្តឧត្តរមានជ័យមានប្រធានក្រុមប្រឹក្សាចំនួន០១រូប និងសមាជិកក្រុមប្រឹក្សាចំនួន១៨រូប។ អភិបាលនៃគណៈអភិបាលខេត្តចំនួន ០១រូប និងអភិបាលរងខេត្តចំនួន ១០រូប នាយករដ្ឋបាលចំនួន ០១រូប និងនាយករងរដ្ឋបាលចំនួន ០៥រូប (បញ្ជីឈ្មោះក្រុមប្រឹក្សា គណៈអភិបាល និងនាយករដ្ឋបាល មានក្នុងឧបសម្ព័ន្ធ)។

១. ទីរួមខេត្ត	:	ក្រុងសំរោង
២. ផ្ទះក្រឡាខេត្ត	:	៦,៦៥៨.៥៧គ.ម <sup>២</sup>
៣. សណ្ឋានដី	:	តំបន់ខ្ពង់រាប
៤. អាកាសធាតុ	:	ក្តៅហើយសើម
៥. ចំនួនប្រជាជនសរុប	:	២៦៩.៦៥៦នាក់
. ជំរឿនប្រជាជន (ឆ្នាំ១៩៩៨)	:	៦៨.២៧៩នាក់
. ជំរឿនប្រជាជន (ឆ្នាំ២០០៨)	:	១៨៥.៨១៩នាក់
. ចំនួនប្រជាជន (ឆ្នាំ២០១៣)	:	២១៨.៧៦០នាក់
. ប្រជាជនសរុបក្នុងឆ្នាំ២០១៥	:	២៣០.២៨០នាក់
- ស្រី	:	១១៣.៩០៨នាក់
- ប្រុស	:	១១៦.៣៧២នាក់
. ប្រជាជនអាយុ១៨ឆ្នាំឡើង	:	១៣៥.២៧១នាក់
- ស្រី	:	៦៧.៣១៨នាក់
- ប្រុស	:	៦៧.៩៥៣នាក់
. ប្រជាជនសរុបក្នុងឆ្នាំ២០១៧	:	២៤១.៩៨៦នាក់
- ស្រី	:	១២០.០៦៥នាក់
- ប្រុស	:	១២១.៩២១នាក់
. ប្រជាជនអាយុ១៨ឆ្នាំឡើង	:	១៤៣.៧២០នាក់





-ស្រី	:	៧១.៨២៤នាក់
-ប្រុស	:	៧១.៨៩៦នាក់
<b>ជំរឿនប្រជាជនឆ្នាំ២០១៩</b>		
-ប្រជាជនសរុប	:	២៧៦.០៣៨នាក់
-ស្រី	:	១៣៦.៦៦០នាក់
-ប្រុស	:	១៣៩.៣៧៨នាក់
-ក្រុមអាយុ ០-១៤ឆ្នាំ	:	៩៣.១១៨នាក់ (ស្មើនឹង ៣៣,៧%)
-ក្រុមអាយុ ១៥-៥៩ឆ្នាំ	:	១៦៦.៥៤១នាក់ (ស្មើនឹង ៦០,៣%)
-ក្រុមអាយុ ៦០ឆ្នាំឡើង	:	១៦,៣៧៩នាក់ (ស្មើនឹង ៥,៩%)
-ចំនួនគ្រួសារ	:	៥៦.៣៣១គ្រួសារ
-ទំហំគ្រួសារ	:	៤,៦
៦. ដង់ស៊ីតេប្រជាជន/គម <sup>២</sup>	:	៤៥នាក់/គម <sup>២</sup>
៧. ចំនួនក្រុង	:	១ (ក្រុងសំរោង)
៨. ចំនួនស្រុក	:	៤
<b>សរុបចំនួនក្រុង ស្រុក</b>	:	<b>៥</b>
៩. ចំនួនឃុំ	:	១៩
១០. ចំនួនសង្កាត់	:	៥
<b>សរុបចំនួនឃុំ សង្កាត់</b>	:	<b>២៤</b>
១១. ចំនួនភូមិ	:	៣០៨
១២. ព្រំប្រទល់	:	ខាងកើតជាប់ខេត្តព្រះវិហារ ខាងត្បូងជាប់ខេត្តសៀមរាប ខាងលិចជាប់ខេត្តបន្ទាយមានជ័យ ខាងជើងជាប់ខេត្តបីនៃព្រះរាជាណាចក្រថៃគឺ ខេត្តបុរីរ៉ាំ, ខេត្តសុរិន្ទ, និងខេត្តស៊ីសាកេត
១៣. ច្រកអន្តរជាតិ	:	មានបីគឺ ទី១.ច្រកទ្វារព្រំដែនអន្តរជាតិអូរស្មាច់ ទី២.ច្រកទ្វារព្រំដែនអន្តរជាតិជាំ ទី៣.ច្រកទ្វារព្រំដែនអន្តរជាតិជប់គគីរ
១៤. ច្រកទ្វេភាគី	:	គ្មាន
១៥. ច្រកតំបន់	:	គ្មាន
១៦. បរិមាណទឹកភ្លៀង (គិតជាមធ្យម)	:	១ ៣៨៨មីលីម៉ែត្រ

**ខ. វិស័យកសិកម្ម**

<b>១. ដំណាំស្រូវ៖</b>		
-ផ្ទៃដីអនុវត្តបាន	:	៩៥ ៩០០ហិកតា
-ផ្ទៃដីប្រមូលផល	:	៩៥ ៩០០ហិកតា



-ទិន្នផល	:	២,៧៣៩២តោន/ហិកតា
-បរិមាណផលសរុប	:	២៦២ ៦៨៩,៥តោន
-នៅសល់ស្រូវសម្រាប់នាំចេញ:		១៦៩ ៣៨១តោន

២.ដំណាំឧស្សាហកម្ម៖

•សណ្តែកសៀង

-ផ្ទៃដីអនុវត្តបាន	:	១១៧ហិកតា
-ផ្ទៃដីប្រមូលផល	:	១១៧ហិកតា
-ទិន្នផល	:	១,៨តោន/ហិកតា
-បរិមាណផលសរុប	:	២១០,៦តោន

•ដំឡូងមី

-ផ្ទៃដីអនុវត្តបាន	:	៧០ ៨៦០ហិកតា
-ផ្ទៃដីប្រមូលផល	:	៦៩ ១២៩ហិកតា
-ទិន្នផល	:	១៩,៤១តោន/ហិកតា
-បរិមាណផលសរុប	:	១ ៣៤១ ៩១១,៥តោនស្រស់
-បរិមាណស្ងួត	:	៦៧០ ៩៥៦ តោនស្ងួត

•ស្វាយចន្ទី

-ផ្ទៃដីអនុវត្តបាន	:	១៨ ៣៨២ហិកតា
-ផ្ទៃដីប្រមូលផល	:	៩ ៧៣៣ហិកតា
-ទិន្នផល	:	១,៥០តោន/ហិកតា
-បរិមាណផលសរុប	:	១៤ ៦០០តោន

•កៅស៊ូ

-ផ្ទៃដីអនុវត្តបាន	:	១៥ ១៥៣,៣៧ហិកតា
-ផ្ទៃដីប្រមូលផល	:	៧ ៩៥៥ហិកតា
-ទិន្នផល	:	១,១០តោន/ហិកតា
-បរិមាណផលសរុប	:	៨ ៧៥០,៥៦តោន

៣.ចម្ការផ្លែឈើ៖

•ស្វាយ

-ផ្ទៃដីអនុវត្តបាន	:	១៣ ៥១៥ហិកតា
-ផ្ទៃដីប្រមូលផល	:	៩ ៨៨០ហិកតា
-ទិន្នផល	:	២៨,៦៧តោន/ហិកតា
-បរិមាណផលសរុប	:	២៨៣ ២៥០តោន

•ចេក

-ផ្ទៃដីអនុវត្តបាន	:	៨០៤ហិកតា
-ផ្ទៃដីប្រមូលផល	:	៥៤២ហិកតា





-ទិន្នផល : ១៣តោន/ហិកតា  
 -បរិមាណផលសរុប : ៧ ០៤៦តោន

• ដូង

-ផ្ទៃដីអនុវត្តបាន : ២០៦ហិកតា  
 -ផ្ទៃដីប្រមូលផល : ១៨៥ហិកតា  
 -ទិន្នផល : ៨ តោន/ហិកតា  
 -បរិមាណផលសរុប : ១ ៤៨០តោន

៤. ដំណាំរួមផ្សំ៖

• ពោតស

-ផ្ទៃដីអនុវត្តបាន : ៩៦ហិកតា  
 -ផ្ទៃដីប្រមូលផល : ៩៦ហិកតា  
 -ទិន្នផល : ៧,៨៦តោន/ហិកតា  
 -បរិមាណផលសរុប : ៧៥៥តោន

• សណ្តែកបាយ

-ផ្ទៃដីអនុវត្តបាន : ៦៧ហិកតា  
 -ផ្ទៃដីប្រមូលផល : ៦៧ហិកតា  
 -ទិន្នផល : ១,៤០តោន/ហិកតា  
 -បរិមាណផលសរុប : ៩៥តោន

• ឌីឡីក

-ផ្ទៃដីអនុវត្តបាន : ១០០ហិកតា  
 -ផ្ទៃដីប្រមូលផល : ១០០ហិកតា  
 -ទិន្នផល : ៤២តោន/ហិកតា  
 -បរិមាណផលសរុប : ៤ ២០០តោន

៥. បសុសត្វ៖

-សរុបគោ-ក្របី : គោ ៤៥ ៩៨៦ក្បាល  
 ក្របី ៤ ៧៩៥ក្បាល  
 -ការចិញ្ចឹមសត្វជាលក្ខណៈកសិដ្ឋាន :  
 -សរុប ជ្រូក : ២៤ ០២៥ក្បាល  
 -សរុប សត្វស្លាប : ៣៦០ ៣៦៨ក្បាល

គ. វិស័យអាជ្ញាវេទនាសម្ព័ន្ធ

១. សាធារណការ៖

• ផ្លូវជាតិលេខ៦ ទៅទីរួមខេត្ត : -ផ្លូវជាតិលេខ៦ កាត់តាមស្រុកក្រឡាញ់ប្រវែង ៤៤៧គីឡូម៉ែត្រ  
 -ផ្លូវជាតិលេខ៥ កាត់តាមខេត្តបន្ទាយមានជ័យ



		និងស្រុកបន្ទាយអំពិលប្រវែង ៤៦៩គីឡូម៉ែត្រ
		គ្មាន
. ផ្លូវដែកពីភ្នំពេញទៅទីរួមខេត្ត	:	មានចំនួន ០៤ខ្សែដូចខាងក្រោម៖
. កំណាត់ផ្លូវជាតិក្នុងខេត្ត	:	៤៩,៤គីឡូម៉ែត្រ
- ផ្លូវជាតិលេខ ៦៧	:	៧២,៣គីឡូម៉ែត្រ
- ផ្លូវជាតិលេខ ៦៨	:	៧១គីឡូម៉ែត្រ
- ផ្លូវជាតិលេខ ៥៨	:	៤៧,៩គីឡូម៉ែត្រ
- ផ្លូវជាតិលេខ ៥៦	:	
២. ថាមពល និងទឹកស្អាត		
. ថាមពលអគ្គិសនី		
. ថាមពលអគ្គិសនី		
- អានុភាពតម្លើង	:	៣.៥ MV នាំចូលពីប្រទេសថៃ
- អានុភាពផលិតបាន	:	១.៣៩២KVA ផលិតក្នុងស្រុក
- តម្លៃ	:	ឃុំអូរស្មាច់ តម្លៃ ៥.៧៥បាត/គីឡូវ៉ាត់ម៉ោង
		ក្រុងសំរោង តម្លៃ ៧.២៥បាត/គីឡូវ៉ាត់ម៉ោង
		ស្រុកអន្លង់វែង តម្លៃ ១១បាត/គីឡូវ៉ាត់ម៉ោង
		ស្រុកចុងកាល់ ១៣០០រៀល/គីឡូវ៉ាត់ម៉ោង
		ស្រុកបន្ទាយអំពិល ២២០០រៀល/គីឡូវ៉ាត់ម៉ោង
		ស្រុកត្រពាំងប្រាសាទ ២៣០០រ/គីឡូវ៉ាត់ម៉ោង
. ទឹកស្អាត		
- អានុភាពផលិត	:	៤១៨,០០០ម <sup>៣</sup> (ក្នុង០១ឆ្នាំ) ក្នុងទីរួមខេត្ត
- បរិមាណចែកចាយបាន	:	៣៨៤,៨០០ម <sup>៣</sup> (ក្នុង០១ឆ្នាំ)
- តម្លៃ	:	២៥០០រៀល ក្នុង០១ម <sup>៣</sup>
. វារីអគ្គិសនី “សក្តានុពល”	:	គ្មាន
៣. ការដឹកជញ្ជូន		
. ផែស្តុក	:	០១ទីតាំង នៅសង្កាត់កូនក្រៀល ក្រុងសំរោង
. តម្លៃដឹកជញ្ជូន	:	គ្មាន
- ផ្លូវដែក	:	គ្មាន
ទំនិញ	:	
អ្នកដំណើរ	:	
. ផ្លូវគោកទៅភ្នំពេញ	:	គ្មាន
- កុងតឺន័រ ២០ហ្វីត	:	គ្មាន
៤. អាកាសចរណ៍		
. ព្រលានយន្តហោះថ្នាក់ជាតិ	:	គ្មាន



- ៥. ធារាសាស្ត្រ
- .ប្រព័ន្ធធារាសាស្ត្រ : មានអាងស្តុបទឹកចំនួន ៩៣កន្លែង
- .លទ្ធភាពស្រោចស្រព : ៥១ ២៦៣ហិកតា
- ក្នុងរដូវវស្សា : ៤៤ ៩៨០ ហិកតា
- ក្នុងរដូវប្រាំង : ៦ ២៨៣ហិកតា
- .ស្ថានីយបូមទឹក : ម៉ាស៊ីនបូមទឹកចល័ត

**ឃ. វិស័យសេវាកម្ម**

១. អប់រំ

- .ចំនួនមហាវិទ្យាល័យឯកជន : ៣កន្លែង (គ្រប់គ្រងដោយក្រសួងការងារ)
- .ចំនួនសាលាឯកជនចំណេះទូទៅ : ៤កន្លែង សិស្ស ១,៩៩៧នាក់ ស្រី៩៦១នាក់
- .មត្តេយ្យសិក្សាសហគមន៍ : ១០០កន្លែង សិស្ស២,២០៨នាក់ ស្រី ១,១២១នាក់
- .ចំនួនសាលាមត្តេយ្យក្នុងបឋម : ១១០កន្លែង សិស្សសរុប ៤,១៦៤នាក់ ស្រី២,១៧៨នាក់
- .ចំនួនសាលាបឋមសិក្សា : ២២០កន្លែង សិស្សសរុប ៣៨,២៦៦នាក់ ស្រី១៨,២៩១នាក់
- .ចំនួនអនុវិទ្យាល័យ : ៣០កន្លែង សិស្សសរុប១០,៣៧៧នាក់ ស្រី ៥,៤៩២នាក់
- .ចំនួនវិទ្យាល័យ : ៩ កន្លែង សិស្ស ៥,៤៩៣នាក់ ស្រី ២,៩៧១នាក់
- .ចំនួនបុគ្គលិកក្របខ័ណ្ឌទូទាំងខេត្ត : ២,១១៦នាក់ ស្រី ៨៩៨នាក់
- .ចំនួនមន្ត្រី-គ្រូកិច្ចសន្យាទូទាំងខេត្ត : ៦៩៨នាក់ ស្រី ៤២៤នាក់

២. ទូរគមនាគមន៍

- .បណ្តាញបញ្ជូនស៊ីញ៉ាល់ : មាន
- .ប្រព័ន្ធទូរសព្ទអចល័ត : គ្មាន
- តម្លៃសេវាទូរសព្ទក្នុងស្រុក : គ្មាន
- .ប្រព័ន្ធទូរសព្ទចល័ត : មានចំនួន ០៣ក្រុមហ៊ុន
- តម្លៃសេវាទូរសព្ទក្នុងស្រុក : មាន

តារាងតម្លៃសេវាទូរសព្ទចល័តក្នុងស្រុករបស់ក្រុមហ៊ុនប្រតិបត្តិការទឹកមួយៗ			
ល.រ	ប្រតិបត្តិការ	តំលៃហៅចេញ	
		ក្នុងប្រព័ន្ធ	ក្រៅប្រព័ន្ធ
1	CamGSM Co.,Ltd	( 6:00-22:59 ) 7សេន/នាទី	8សេន/នាទី
		( 23:00-05:59 ) 5សេន/នាទី	
2	Smart Axiata Co.,Ltd	7សេន/នាទី	9សេន/នាទី
3	Viettel ( Cambodia ) PTE.,Ltd	( 00:00-05:59 ) 5សេន/នាទី	( 00:00-05:59 ) 8សេន/នាទី
		( 6:00-23:59 ) 7សេន/នាទី	( 06:00-23:59 ) 9សេន/នាទី

-ស្រុកមានសេវាទូរសព្ទ :

*Handwritten signature*



- .Cellcard : មាន ៤៤បង្គោល
- .Smart : មាន ៤៥បង្គោល
- .Metfone : មាន ១២៦បង្គោល

-តម្លៃសេវាទូរសព្ទក្រៅប្រទេស: គ្មាន

៣. សុខាភិបាល

- .មន្ទីរសុខាភិបាល : ០៤ ការិយាល័យ
- .ការិយាល័យស្រុកប្រតិបត្តិ : ០២ កន្លែង
- .មន្ទីរពេទ្យបង្អែក : ០២ កន្លែង
- .ចំនួនគ្រែ : ២០០ គ្រែ
- .សមត្ថភាពព្យាបាល
  - MPA : មណ្ឌលសុខភាព ៣៩កន្លែង
  - CPA1 : ០១កន្លែង នៅមន្ទីរពេទ្យបង្អែកស្រុកអន្លង់វែង
  - CPA2 : គ្មាន
  - CPA3 : ០១កន្លែង នៅមន្ទីរពេទ្យបង្អែកខេត្ត

**១. វិស័យទេសចរណ៍**

- ១. សារមន្ទីរ : គ្មាន
- ២. រមណីយដ្ឋានប្រវត្តិសាស្ត្រ : ១៤កន្លែង
- ៣. រមណីយដ្ឋានធម្មជាតិ : ០៧កន្លែង
- ៤. សណ្ឋាគារ
  - .ចំនួនសណ្ឋាគារ : ០៦កន្លែង
- ៥. ផ្ទះសំណាក់
  - .ចំនួនផ្ទះសំណាក់ : ៣៧កន្លែង

**៦. បណ្ណាល័យ**

- ១. ធនធានវី
  - .ថ្មកំបោរ : ក្រុមហ៊ុន ហាន សេង ខុល ម៉ាញ ធ្វើអាជីវកម្មថ្មកំបោរក្នុងស្រុកអន្លង់វែង
  - .វីឡូឡូ : ក្រុមហ៊ុន យន់ យាន មីនើរីល (ខេមបូឌា) ខុអិល ធីឌី ធ្វើអាជីវកម្មឡូឡូនៅក្នុងស្រុកត្រពាំងប្រាសាទ និងក្រុមហ៊ុន ឧត្តរមានជ័យ ខុល អ៊ិនដាសស្រៀល ង.ក កំពុងស្វែងរុកក្នុងស្រុកត្រពាំងប្រាសាទ
  - .វីមាស : ក្រុមហ៊ុន អង្គរ ហ្គោល ខប (ខេមបូឌា) កំពុងសិក្សាស្វែងរុកក្នុងស្រុកបន្ទាយអំពិល
  - .ថ្មសំណង់ : ក្រុមហ៊ុន លឿត រដ្ឋាន: ខនស្រ្តាក់សិន ង.ក





- ២. ដែនជម្រកសត្វព្រៃតូលែន-ព្រហ្មទេព : ធ្វើអាជីវកម្មចូលសំណង់ក្នុងស្រុកបន្ទាយអំពិល ១២៦,៦៦២ហិកតា
- ៣. ដែនជម្រកសត្វព្រៃសង្ឃរុក្ខាវ័ន : ៣០,២៥៤ហិកតា
- ៤. តំបន់ការពារទេសភាពបន្ទាយឆ្មារ : ៣៦,៧៤១ហិកតា

**ឆ. វិស័យសត្វព្រៃ និងអាជីវកម្មសម្រាប់ការអភិវឌ្ឍន៍ពេលវេលា**

- ១. គម្រោងអភិវឌ្ឍន៍មត្តាតំបន់ព្រំដែនកម្ពុជា-ថៃ : ពង្រឹងកិច្ចសហប្រតិបត្តិការ រក្សាសន្តិសុខតាមព្រំដែន បង្កើនទំនាក់ទំនងល្អលើគ្រប់វិស័យ
- ២. ពង្រីកផ្ទៃដីដាំស្រូវ : ពង្រីកផ្ទៃដីដាំស្រូវឱ្យបាន ១០០.០០០ហិកតា
- ៣. កសិ-ឧស្សាហកម្ម : ជំរុញការដាំដុះមី ស្វាយចន្ទី ស្វាយកែវរមៀត និង ដំណាំកៅស៊ូ
- ៤. សេវាបម្រើទេសចរណ៍ : -រៀបចំសៀវភៅមគ្គុទេសក៍ទេសចរណ៍ខេត្តរួចរាល់ជាបី ភាសា (ភាសាខ្មែរ អង់គ្លេស និងបារាំង) និងត្រៀមបក ប្រែជាភាសាថៃ  
-ចុះស្រាវជ្រាវ និងចងក្រងឯកសារប្រវត្តិរមណីយដ្ឋាន នានាក្នុងខេត្ត  
-ផ្តល់អាជ្ញាបណ្ណទេសចរណ៍ជូនដល់ប្រតិបត្តិករដែល បម្រើសេវាកម្មទេសចរណ៍ក្នុងខេត្ត
- ៥. ធ្វើអាជីវកម្មធនធានរ៉ែ : ក្រុមហ៊ុន ហាន សេង ខូល ម៉ាញ កំពុងសិក្សាវាយតម្លៃ ហេតុប៉ះពាល់បរិស្ថាន សម្រាប់គម្រោងបង្កើតរោងចក្រ អគ្គិសនីដុតធូលីកម្លាំង២៦៥មេហ្គាវ៉ាត់ នៅស្រុក អន្លង់វែង និងស្រុកត្រពាំងប្រាសាទ

**ជ. វិស័យសេដ្ឋកិច្ច និងធុន្ត**

- ១. ផ្សាររដ្ឋ : មានផ្សាររដ្ឋចំនួន ០៤កន្លែង  
-ផ្សារសំរោង  
-ផ្សារថ្មីអន្លង់វែង  
-ផ្សារចម្ការចេក  
-ផ្សារគោកមន
- ២. ផ្សារឯកជន : មានផ្សារឯកជនចំនួន ០៤កន្លែង  
-ផ្សាររង្វង់មូលអន្លង់វែង  
-ផ្សារថ្មីអូរស្មាច់  
-ផ្សារត្រពាំងប្រាសាទ  
-ផ្សារចុងកាល់
- ៣. ផ្សារទំនើបធំៗ : មិនមាន



- ៤. ផ្សារទំនើបតូចៗ : មាន ០៦កន្លែង
- ៥. ផ្សារផ្សេងៗ (ផ្សារក្រមួន...) : មាន ០៥កន្លែង

**ឈ. វិស័យសាសនា**

- ១. វត្តអារាមព្រះពុទ្ធសាសនា
  - .ចំនួនវត្ត : ៩៨វត្ត
  - .ចំនួនព្រះសង្ឃ : ៦២៦អង្គ
- ២. វិហារគ្រិស្តសាសនា
  - .ចំនួនវិហារ : ២៨ស្នាក់ការ
  - .ចំនួនបុព្វជិកសាសនា(គ្រូគង្វាល) : ៩១៩នាក់ (ស្រី ៤៩០នាក់ )
- ៣. ឥស្លាមសាសនា
  - .ចំនួនវិហារ : ០៤វិហារ
  - .ចំនួនបុព្វជិកសាសនា : ៨០២នាក់ (ស្រី ៣៩៦នាក់)
- ៤. បាហៃសាសនា
  - .ចំនួនវិហារ : ០១ស្នាក់ការ
  - .ចំនួនបុព្វជិកសាសនា : ៤៣នាក់ (ស្រី ២៨នាក់)។







# ប្រជាសាស្ត្រ និងសក្តានុពល ខេត្តកែប



## និមិត្តសញ្ញាខេត្តកែប

### ក. ព័ត៌មានទូទៅ

ការដឹកនាំ និងការគ្រប់គ្រងរដ្ឋបាលខេត្តកែបមានតួអង្គសំខាន់ៗ២គឺក្រុមប្រឹក្សា និងគណៈអភិបាលខេត្ត។ តួអង្គទាំងពីរនេះចាំបាច់ត្រូវបំពេញតួនាទីភារកិច្ចស្របតាមច្បាប់ និងលិខិតបទដ្ឋានគតិយុត្តជាធរមាន។ បច្ចុប្បន្នរដ្ឋបាលខេត្តកែបមានប្រធានក្រុមប្រឹក្សាចំនួន០១រូប និងសមាជិកក្រុមប្រឹក្សាចំនួន១៤រូប។ អភិបាលនៃគណៈអភិបាលខេត្តចំនួន ០១រូប និងអភិបាលរងខេត្តចំនួន ១០រូប នាយករដ្ឋបាលចំនួន ០១រូប និងនាយករងរដ្ឋបាលចំនួន ០៥រូប (បញ្ជីឈ្មោះក្រុមប្រឹក្សា គណៈអភិបាល និងនាយករដ្ឋបាល មានក្នុងឧបសម្ព័ន្ធ)។

១. ទីរួមខេត្ត	:	ក្រុងកែប
២. ផ្ទៃក្រឡាខេត្ត	:	១៨៧.២៤គម <sup>២</sup>
៣. សណ្ឋានដី	:	តំបន់ភ្នំ ជម្រាលភ្នំ តំបន់កោះ តំបន់មាត់សមុទ្រ
៤. អាកាសធាតុ	:	អតិបរមា ៣៦ <sup>o</sup> c អប្បបរមា ២០ <sup>o</sup> c
៥. ចំនួនប្រជាជនសរុប		
. ជំរឿនប្រជាជន (ឆ្នាំ១៩៩៨)	:	២៨.៦៦០នាក់
. ជំរឿនប្រជាជន (ឆ្នាំ២០០៨)	:	៣៥.៧៥៣នាក់
. ជំរឿនប្រជាជន (ឆ្នាំ២០១៩)		
- ប្រជាជនសរុប	:	៤២.៦៦៥នាក់
- ស្រី	:	២១.៦០១នាក់
- ប្រុស	:	២១.០៦៤នាក់
- ក្រុមអាយុ ០-១៤ ឆ្នាំ	:	១២.៦០៤នាក់ (ស្មើនឹង ២៩,៥%)
- ក្រុមអាយុ ១៥-៥៩ ឆ្នាំ	:	២៦.៥៦៣នាក់ (ស្មើនឹង ៦២,៣%)
- ក្រុមអាយុ ៦០ ឆ្នាំ ឡើង	:	៣.៤៩៨នាក់ (ស្មើនឹង ៨,២%)
- ចំនួនគ្រួសារ	:	៩.៦០៥គ្រួសារ
- ទំហំគ្រួសារ	:	៤,៣
ទិន្នន័យCDB ឆ្នាំ២០២២ សម្រាប់ប្រើប្រាស់ឆ្នាំ២០២៣		
- ចំនួនគ្រួសារសរុបឆ្នាំ២០២២	:	១០.៤៨៤គ្រួសារ
- ប្រជាជនសរុប	:	៤៤.៥២៣នាក់





-ស្រី	:	២២.៨២២នាក់
-ប្រុស	:	២១.៧០១នាក់
-ក្រុមអាយុ ០-១៤ ឆ្នាំ	:	១៣.២៧២នាក់ (ស្មើនឹង ៣០%)
-ក្រុមអាយុ ១៥-១៧ ឆ្នាំ	:	៣.៣៩១នាក់ (ស្មើនឹង ៨%)
-ក្រុមអាយុ ១៨-៦០ឆ្នាំឡើង:	:	២៣.៧៦១នាក់ (ស្មើនឹង ៥៣,៣%)
-ក្រុមអាយុ ៦១ឆ្នាំឡើង	:	៤.០៩៩នាក់ (ស្មើនឹង ៩,២០%)
-ទំហំគ្រួសារ	:	៤.២៤
៦. ដង់ស៊ីតេប្រជាជន/គម <sup>២</sup>	:	២៣៨នាក់/គម <sup>២</sup> នៃផ្ទៃដីគោក
៧. ចំនួនក្រុង	:	១ (ក្រុងកែប)
៨. ចំនួនស្រុក	:	១ (ស្រុកដំណាក់ចង្កើរ)
<b>សរុបចំនួនក្រុង ស្រុក</b>	:	<b>២</b>
៩. ចំនួនឃុំ	:	២
១០. ចំនួនសង្កាត់	:	៣
<b>សរុបចំនួនឃុំ សង្កាត់</b>	:	<b>៥</b>
១១. ចំនួនភូមិ	:	១៨
១២. ព្រំប្រទល់	:	-ខាងកើតជាប់ ស្រុកកំពង់ត្រាច ខេត្តកំពត -ខាងលិចជាប់ ស្រុកទឹកឈូ ខេត្តកំពត -ខាងជើងជាប់ ស្រុកដងទង ខេត្តកំពត -ខាងត្បូងជាប់ តំបន់ទឹកប្រវត្តិសាស្ត្រកម្ពុជា វៀតណាម
១៣. ច្រកអន្តរជាតិ	:	គ្មាន
១៤. ច្រកទ្វេភាគី	:	គ្មាន
១៥. បរិមាណទឹកភ្លៀង (គិតជាមធ្យម)	:	១.៨០០មម/ឆ្នាំ

**ខ. វិស័យកសិកម្ម**

១. ដំណាំស្រូវ	:	៣.៥៦៣ហិ.ត
.ទិន្នផល	:	៣,៣៨៥ត/ហិ.ត
២. ដំណាំឧស្សាហកម្ម	:	២០៤ហិ.ត
.សណ្តែកស្បៀង	:	គ្មាន
៣. ចម្ការផ្លែឈើ	:	១.១៩៣ហិ.ត
៤. ដំណាំរួមផ្សំ	:	១.៣៣១ហិ.ត
៥. ចម្ការម្រេច	:	១៣៥ហិ.ត
៦. ផលផល	:	៥.៣០០ត (ទឹកសាប ១៧០ត ផលសមុទ្រ ៥.១៣០ត )
ការផលិតអំបិល(ហិ.ត)	:	៤៩៧,៨៧ហិ.ត
៧. បសុសត្វ	:	
.សរុបគោ-ក្របី	:	១៦.០២៨ក្បាល ( ក្របី ៤៧២ក្បាល)



.ការចិញ្ចឹមសត្វជាលក្ខណៈកសិដ្ឋាន :	
-សរុបជ្រូក :	១០.៣៣៧ក្បាល ជ្រូក ១០.៣៣៧ក្បាល
-សរុបសត្វស្លាប :	១០៦.២៤០ក្បាល

**គ. វិស័យហេដ្ឋារចនាសម្ព័ន្ធ**

១. សាធារណការ៖	
.ផ្លូវជាតិពីភ្នំពេញ ទៅទីរួមខេត្ត :	១៧៥គម
.ផ្លូវទឹក :	អាចដឹកជញ្ជូនតាមសមុទ្រទៅខេត្តកោះកុង ក្រុងព្រះសីហនុ និងប្រទេសវៀតណាម
.កំណត់ផ្លូវជាតិក្នុងខេត្ត	
-ផ្លូវជាតិលេខ ៣៣ :	១៨.០០គ.ម
-ផ្លូវជាតិលេខ ៣៣អា :	១៩.២៤គ.ម
២. ថាមពល និងទឹកស្អាត	
.ថាមពលអគ្គិសនី	
-អានុភាពដំឡើង (ប្រើប្រាស់) :	៧MW
-អានុភាពផលិតបាន :	គ្មាន (នាំចូល)
-តម្លៃ :	៧៣០រៀល/kwh
.ទឹកស្អាត	
-សមត្ថភាពផលិត :	២.៤០០ម <sup>៣</sup> /ថ្ងៃ
-បរិមាណផលិតបាន :	៧៧.៩៧៤ម <sup>៣</sup> /ខែ
-តម្លៃ :	២.២០០រៀល
៣. ការដឹកជញ្ជូន	
.ផ្លូវគោកទៅភ្នំពេញ :	៦០.០០០រៀល/នាក់
៤. អាកាសចរណ៍	
.ព្រលានយន្តហោះថ្នាក់ជាតិ :	គ្មាន
៥. ធារាសាស្ត្រ	
.ប្រព័ន្ធធារាសាស្ត្រ :	១៣កន្លែង
.លទ្ធភាពស្រោចស្រព :	៣.១៩០ហិ.ត
-ក្នុងរដូវវស្សា :	២.៥០០ហិ.ត
-ក្នុងរដូវប្រាំង :	៦៩០ហិ.ត

**ឃ. វិស័យសេវាកម្ម**

១. អប់រំ	
.ចំនួនគ្រឹះស្ថានឧត្តមសិក្សារដ្ឋ :	ត្រៀមបើកឱ្យដំណើរការសាកលវិទ្យាល័យចំនួន ១កន្លែង នៅឃុំពងទឹក ក្នុងស្រុកដំណាក់ចង្ហើរ
.ចំនួនមហាវិទ្យាល័យឯកជន :	គ្មាន
.ចំនួនសាលាមធ្យមសិក្សា :	៦ ចំនួនសិស្ស : ២.៦៣៩នាក់
.បឋមសិក្សា :	២២ ចំនួនសិស្ស: ៥.៧១០នាក់

*Handwritten signature*



មត្តយុសិក្សា(រដ្ឋ សហគមន៍ និង ឯកជន) : ៣៦ ចំនួនសិស្ស ១.៣៦១នាក់

- ២. ទូរគមនាគមន៍
  - .បណ្តាញបញ្ជូនស៊ីញ៉ាល់ : Microwave និង Optical Fibers
  - .ប្រព័ន្ធទូរសព្ទអចល័ត : គ្មាន
  - តម្លៃសេវាទូរសព្ទក្នុងស្រុក : គ្មាន
  - .ប្រព័ន្ធទូរសព្ទចល័ត : Mobitel, Viettel, Smart, Seatel
  - តម្លៃសេវាទូរសព្ទក្នុងស្រុក : ៤សេន- ១១សេនដុល្លារ/នាទី
  - ក្រុងមានសេវាទូរសព្ទ : Mobitel, Viettel, Smart, Seatel
  - ស្រុកមានសេវាទូរសព្ទ : Mobitel, Viettel, Smart, Seatel
  - តម្លៃសេវាទូរសព្ទក្រៅប្រទេស: ៨០សេន- ១៨០សេន ដុល្លារ/នាទី
- ៣. សុខាភិបាល
  - .មន្ទីរពេទ្យបង្អែកតាមខេត្ត : ១ កន្លែង
  - .ចំនួនគ្រូ : ៤០ គ្រូ
  - .សមត្ថភាពព្យាបាល
    - CPA1 : គ្មាន
    - CPA2 : ១
    - CPA3 : គ្មាន
  - .មណ្ឌលសុខភាព : ៥

**១. វិស័យទេសចរណ៍**

- ១. សារមន្ទីរ : ១
- ២. រមណីយដ្ឋានវប្បធម៌ប្រវត្តិសាស្ត្រ : ០៧កន្លែង
- ៣. រមណីយដ្ឋានធម្មជាតិ : ២៤កន្លែង រួមមាន៖ ឆ្នេរលេងទឹក កោះទន្សាយ កោះពោធិ៍ កោះអាចម៍សេះ ផ្សារក្តាម ឆ្នេរថ្មី ព្រៃ កោងកាង វាលលំហែជ្រោយដូង ឧទ្យានជាតិ សួនមេអំបៅ រមណីយដ្ឋានភ្នំវល្លិ និងឆ្នេរអង្កោល ៧កន្លែង ( រមណីយដ្ឋានឯកជន ៥កន្លែង)
- ៤. រមណីយដ្ឋានកែច្នៃ :
- ៥. សណ្ឋាគារ
  - .ចំនួនសណ្ឋាគារ : ១៧កន្លែង ៤៨៩បន្ទប់ និង៧៦០គ្រែ
- ៦. ផ្ទះសំណាក់
  - .ចំនួនផ្ទះសំណាក់ : ៥៨កន្លែង ៧៦៧បន្ទប់ និង១.១៦៨គ្រែ
- ៧. បឹងហ្គឡូ-រីសត : ២១កន្លែង ២៤១បន្ទប់ ៣៣៩គ្រែ
- ៨. ភោជនីយដ្ឋាន/អាហារដ្ឋាន : ៣៤កន្លែង ១.៩៧១កៅអី
- ៩. មណ្ឌលព័ត៌មាន : ៣កន្លែង
- ១០. ទូកទេសចរណ៍ : ១៦គ្រឿង
- ១១. ស្ប៉ាហ្សូណា : ៣កន្លែង ១៨គ្រែ
- ១២. ខារ៉ាអូខេ : ៨កន្លែង ៣៨បន្ទប់



**ប. ធនធានធម្មជាតិ**

- ១. ឧទ្យានជាតិ
  - .កែប : ១.២៣០ហិ.ត (តាមស្មារតីអនុក្រឹត្យថ្មី)
  - .ព្រៃកោងកាង : ១.០០៥ហិ.ត
  - .ស្មៅសមុទ្រ : ៣.០៩៥ហិ.ត
  - .ផ្កាថ្ម : ៥២,៥ហិ.ត
  - .សត្វសមុទ្រកម្រ ( ជ្រូកទឹក អណ្តើកសមុទ្រ ផ្សោត) : ជ្រូកទឹកចំនួន ០៥-១០ក្បាល  
អណ្តើកសមុទ្ររាប់រយក្បាល ផ្សោតជាងមួយរយក្បាល

**ឆ. វិស័យសេដ្ឋកិច្ច និងអាទិភាពសម្រាប់ការអភិវឌ្ឍន៍ពេលអនាគត**

- ១. ថាមពល និងទឹកស្អាត : ១០០%
- ២. ផ្លូវគមនាគមន៍ : ខ្នាតខ្លាំង (តាមផែនការមេអភិវឌ្ឍន៍វិស័យទេសចរណ៍ និង  
ចក្ខុវិស័យ និងយុទ្ធសាស្ត្រ ផែនការអភិវឌ្ឍន៍រយៈពេលពេលមធ្យម និងរយៈពេលវែងរបស់ខេត្ត)
- ៣. តំបន់ឆ្នេរ និងដែនកោះ : ឆ្នេរសរុប ២៧គ.ម កោះចំនួន ១២កោះ និងថ្មប៉ប្រះទឹក  
១កន្លែង
- ៤. ទីក្រុងរណប : ១កន្លែង (គម្រោងវិនិយោគ)
- ៥. ឧទ្យានជាតិសមុទ្រ : ១កន្លែង
- ៦. ឧទ្យានជាតិកែប : ឧទ្យានប្រណិតកម្រិតពិភពលោក
- ៧. សណ្ឋាគារ : កម្រិតផ្កាយប្រាំ
- ៨. វារីវប្បកម្ម : ៥កន្លែង

**ជ. វិស័យសេដ្ឋកិច្ច និងទីផ្សារ**

- ១. ផ្សាររដ្ឋ : ០១ កន្លែង
- ២. ផ្សារឯកជន : ០៣ ( វិនិយោគដោយឯកជន )
- ៣. ផ្សារទំនើបធំៗ : គ្មាន
- ៤. ផ្សារទំនើបតូចៗ : គ្មាន
- ៥. ផ្សារផ្សេងៗ (ផ្សារក្រមួន...) : ០២ កន្លែង

**ឈ. វិស័យសាសនា**

- ១. វត្តអារាមព្រះពុទ្ធសាសនា
  - .ចំនួនវត្ត : ១៧វត្ត (មជ្ឈមណ្ឌលវិបស្សនាធុរៈ ០១កន្លែង)
  - .ចំនួនព្រះសង្ឃ : ២៣៥អង្គ
- ២. វិហារគ្រិស្តសាសនា
  - .ចំនួនវិហារ : ៤កន្លែង
  - .ចំនួនបុព្វជិតសាសនា (គ្រូគង្វាល) : ១០នាក់
- ៣. ឥស្លាមសាសនា
  - .ចំនួនវិហារ : ០២ វិហារ
  - .ចំនួនបុព្វជិតសាសនា : ២១នាក់។



*Handwritten signature*







# ប្រជាសាស្ត្រ និងសក្តានុពល ខេត្តប៉ៃលិន



## និមិត្តសញ្ញាខេត្តប៉ៃលិន

### ក. ព័ត៌មានទូទៅ

ការដឹកនាំ និងការគ្រប់គ្រងរដ្ឋបាលខេត្តប៉ៃលិនមានតួអង្គសំខាន់ៗ២គឺក្រុមប្រឹក្សា និងគណៈអភិបាលខេត្ត។ តួអង្គទាំងពីរនេះចាំបាច់ត្រូវបំពេញតួនាទីភារកិច្ចស្របតាមច្បាប់ និងលិខិតបទដ្ឋានគតិយុត្តជាធរមាន។ បច្ចុប្បន្នរដ្ឋបាលខេត្តប៉ៃលិនមានប្រធានក្រុមប្រឹក្សាចំនួន០១រូប និងសមាជិកក្រុមប្រឹក្សាចំនួន១៤រូប។ អភិបាលនៃគណៈអភិបាលខេត្តចំនួន ០១រូប និងអភិបាលរងខេត្តចំនួន ១០រូប នាយករដ្ឋបាលចំនួន ០១រូប និងនាយករងរដ្ឋបាលចំនួន ០៥រូប (បញ្ជីឈ្មោះក្រុមប្រឹក្សា គណៈអភិបាល និងនាយករដ្ឋបាល មានក្នុងឧបសម្ព័ន្ធ)។

- ១. ទីរួមខេត្ត : ក្រុងប៉ៃលិន
- ២. ផ្ទៃក្រឡាខេត្ត : ១.១៩៤,៦១ គម<sup>២</sup>
- ៣. សណ្ឋានដី : ខ្ពង់រាប
- ៤. អាកាសធាតុ : អតិបរមា ២៩<sup>0</sup>c អប្បបរមា ២៧<sup>0</sup>c
- ៥. ចំនួនប្រជាជនសរុប
  - . ជំរឿនប្រជាជន (ឆ្នាំ១៩៩៨) :
  - . ជំរឿនប្រជាជន (ឆ្នាំ២០០៨) : ៥៩.៧២៣ នាក់
  - . ចំនួនប្រជាជន (ឆ្នាំ២០១៣) : ៦៥.២២៤ នាក់
  - . ប្រជាជនសរុបក្នុងឆ្នាំ២០១៧ : ៦៨.៦០៨ នាក់
    - ស្រី : ៣៤.០៤៨ នាក់
    - ប្រុស : ៣៤.៥៦០ នាក់
  - . ប្រជាជនអាយុ១៨ឆ្នាំឡើង : ៤១.៧៥៥ នាក់
    - ស្រី : ២០.៧៦៨ នាក់
    - ប្រុស : ២០.៩៨៧ នាក់
  - . ជំរឿនប្រជាជនឆ្នាំ២០១៩
    - ប្រជាជនសរុប : ៦៧.៨៤៧ នាក់
    - ស្រី : ៣៤.៧៦៧ នាក់
    - ប្រុស : ៣៥.០៨០ នាក់
    - ក្រុមអាយុ ០-១៤ ឆ្នាំ : ២២.៣៥៨ នាក់ (ស្មើនឹង ៣២%)



-ក្រុមអាយុ ១៥-៥៩ ឆ្នាំ	:	៤២.២៧៣ នាក់ (ស្មើនឹង ៦០.៥%)
-ក្រុមអាយុ ៦០ ឆ្នាំ ឡើង	:	៥,២១៩ នាក់ (ស្មើនឹង ៧.៤៦%)
-ចំនួនគ្រួសារ	:	១៦.៤៦១ គ្រួសារ
-ទំហំគ្រួសារ	:	៤.៣
<b>.ចំនួនប្រជាជនឆ្នាំ២០២២</b>		
-ប្រជាជនសរុប	:	៨០.៤២៣ នាក់
-ស្រី	:	៤០.០៥៤ នាក់
-ប្រុស	:	៣១.៦២២ នាក់
-ចំនួនគ្រួសារសរុប	:	១៨.៧៧៨ គ្រួសារ
៦. ដង់ស៊ីតេប្រជាជន/គម <sup>២</sup>	:	៩៤ នាក់/គម <sup>២</sup>
៧. ចំនួនក្រុង	:	១ (ក្រុងថែបើន)
៨. ចំនួនស្រុក	:	១
<b>សរុបចំនួនក្រុង ស្រុក</b>	:	<b>២</b>
៩. ចំនួនឃុំ	:	៤
១០. ចំនួនសង្កាត់	:	៤
<b>សរុបចំនួនឃុំ សង្កាត់</b>	:	<b>៨</b>
១១. ចំនួនភូមិ	:	៩៣
១២. ព្រំប្រទល់	:	ខាងកើតជាប់ស្រុករតនៈមណ្ឌល ខេត្តបាត់ដំបង ខាងលិចជាប់ប្រទេសថៃ ខាងជើងជាប់ស្រុកកំរៀង ខេត្តបាត់ដំបង ខាងត្បូងជាប់ស្រុកសំឡូត ខេត្តបាត់ដំបង
១៣. ជនជាតិភាគតិច	:	ខ្មែរក្រហម
១៤. ច្រកអន្តរជាតិ	:	០១កន្លែង (ច្រកទ្វារអន្តរជាតិព្រំ)
១៥. ច្រកទ្វេភាគី	:	គ្មាន
១៦. ច្រកតំបន់	:	គ្មាន
១៧. បរិមាណទឹកភ្លៀង (គិតជាមធ្យម)	:	

**ខ. វិស័យកសិកម្ម**

១. ដំណាំស្រូវ	:	៩.១០០ ហិកត
.ទិន្នផល	:	៣.១៥ ត/ហិកត
២. ដំណាំឧស្សាហកម្ម	:	៩០.២០៤ ហិកត
.សណ្តែកសៀង	:	០ ហិកត
.ល្ង	:	០ ហិកត
.ដំឡូងមី	:	២១.៨០០ ហិកត
.ពោត	:	៦៦.៩៧០ ហិកត





.សណ្តែកបាយ	:	៣០
៣. សាកវប្បកម្ម(ចម្ការផ្លែឈើ)	:	១០.៧៨៧ ហត
៥. វិស័យផលផល		
.បរិមាណវារីវប្បកម្ម	:	២៤ តោន
.បរិមាណផលកែច្នៃផលផល	:	១២ តោន
.បរិមាណផលចាប់ពីធម្មជាតិ	:	៤១ តោន
៦. បសុសត្វ	:	
.សរុបគោ-ក្របី	:	១៦.០២២ ក្បាល
.ការចិញ្ចឹមសត្វជាលក្ខណៈកសិដ្ឋាន	:	មាន២កន្លែង
-សរុប ជ្រូក	:	៣៥.៥៥០ ក្បាល
-សរុប សត្វស្លាប	:	៤០២.៦០០ ក្បាល

**គ. វិស័យអាជ្ញាធរនាសម្ព័ន្ធ**

១. សាធារណការ៖		
.ផ្លូវជាតិពីភ្នំពេញ ទៅទីរួមខេត្ត	:	៣៧១ គម
.កំណាត់ផ្លូវជាតិក្នុងខេត្ត		
-ផ្លូវជាតិលេខ ៥៧	:	៣៧.៣៥ គម
-ផ្លូវជាតិលេខ ៥៩	:	១៦.៥៤ គម
២. ថាមពល និងទឹកស្អាត		
.ថាមពលអគ្គិសនី		
-អានុភាពតម្លើង	:	១២ MVA
-ថាមពលប្រើប្រាស់មធ្យមប្រចាំខែ:		៨លាន KVA
-តម្លៃ	:	៧៣០ រៀល /Kwh
.ទឹកស្អាត		
-សមត្ថភាពផលិត	:	១៥០ ម <sup>៣</sup> /ម៉ោង
-បរិមាណផលិតបាន	:	២.៨៥០ ម <sup>៣</sup> /ម៉ោង
-តម្លៃ	:	២.០០០ រៀល/ម <sup>៣</sup>
៣. ការដឹកជញ្ជូន		
.ផែស្តុក	:	០១កន្លែង
.តម្លៃដឹកជញ្ជូន	:	២០០០ រៀល តោន/គម
-ផ្លូវគោកទៅភ្នំពេញ	:	៤៥.០០០ រៀល/នាក់ (រថយន្តក្រុង)
៤. អាកាសចរណ៍		
.ព្រលានយន្តហោះថ្នាក់ជាតិ	:	គ្មាន
៥. ធារាសាស្ត្រ		
.ប្រព័ន្ធធារាសាស្ត្រ	:	០៣ កន្លែង

*Handwritten mark*





.លទ្ធភាពស្រោចស្រព	:	៥២០ ហត
-ក្នុងរដូវវស្សា	:	៤៦៥០ ហត
-ក្នុងរដូវប្រាំង	:	៨៣០ ហត
-ដំណាំផ្សេងៗ	:	៧២០ ហត

**ឃ. វិស័យសេវាកម្ម**

១. អប់រំ

.ចំនួនមហាវិទ្យាល័យឯកជន	:	គ្មាន
.ចំនួនវិទ្យាល័យ	:	៣កន្លែង ចំនួនសិស្ស : ២.៤៤៣ នាក់
.ចំនួនអនុវិទ្យាល័យ(រដ្ឋ និងឯកជន)	:	៧កន្លែង ចំនួនសិស្ស : ១.៦៥៧ នាក់
.ចំនួនបឋមសិក្សា (រដ្ឋ និងឯកជន)	:	៦២កន្លែង ចំនួនសិស្ស: ៥.៦៧៩ នាក់
.ចំនួនមតេយ្យសិក្សា(រដ្ឋ និងឯកជន):	:	៣៤កន្លែង ចំនួនសិស្ស: ១.៨៣៩នាក់

២. ទូរគមនាគមន៍

.បណ្តាញបញ្ជូនស៊ីញ៉ាល់	:	Microwave ,Optical Fiber
.ប្រព័ន្ធទូរសព្ទអចល័ត	:	Metfone ,Telecom Cambodia
-តម្លៃសេវាទូរសព្ទក្នុងស្រុក	:	១សេន- ៥សេន ដុល្លារ/នាទី
.ប្រព័ន្ធទូរសព្ទចល័ត	:	SMART, MOBITEL, METFONE, SEATEL
-តម្លៃសេវាទូរសព្ទក្នុងស្រុក	:	១សេន- ៥សេន ដុល្លារ/នាទី
-ស្ថានីយទូរសព្ទចល័ត	:	ក្រុងប៉ៃលិនមាន ៣៤ បង្គោល, ស្រុកសាលាក្រៅ មាន ៤១ បង្គោល សរុប ៧៥ បង្គោល
.Mobitel	:	១៦ បង្គោល
.Smart	:	១៩ បង្គោល
.Metfone	:	៣៥ បង្គោល
.Seatel	:	៥ បង្គោល
-តម្លៃសេវាទូរសព្ទក្រៅប្រទេស:	:	៥សេន -២០សេន ដុល្លារ/នាទី

៣. សុខាភិបាល

.មន្ទីរពេទ្យបង្អែកតាមខេត្ត	:	១ កន្លែង
.ចំនួនគ្រូ	:	៦០ (គ្រូបេងចំនួន១០)
.សមត្ថភាពព្យាបាល	:	
-CPA1	:	
-CPA2	:	១
-CPA3	:	

**ង. វិស័យទេសចរណ៍**

១. រមណីយដ្ឋានប្រវត្តិសាស្ត្រ	:	១ កន្លែង
------------------------------	---	----------



- ២. រមណីយដ្ឋានធម្មជាតិ : ៦កន្លែង ( ទឹកធ្លាក់ភ្នំខៀវអូរតាវៅ , ទឹកធ្លាក់ក្បាលដំរី, អូរតាអែម, អូរធុរេន ចម្ការខ្នុរ និងស្ទឹងប៉ៃលិន)។
- ៣. សណ្ឋាគារ
  - .ចំនួនសណ្ឋាគារ : ៦ ចំនួនបន្ទប់ : ៤១៦
- ៤. ផ្ទះសំណាក់
  - .ចំនួនផ្ទះសំណាក់ : ១២ ចំនួនបន្ទប់ : ៣៤១ បន្ទប់

**ច. ធនធានធម្មជាតិ**

- ១. ធនធានរ៉ែ
  - .រ៉ែមាស : រ៉ែមាសប៉ៃលិន
  - .រ៉ែត្បូងថ្ម : ត្បូងប៉ៃលិន
- ២. តំបន់ប្រើប្រាស់ច្រើនយ៉ាង
  - .សំឡូត : ៦០.៩៩៤ ហិកត (យោងតាមអនុក្រឹត្យលេខ១៦៩

អនក្រ.បក ចុះថ្ងៃទី១៧ ខែកក្កដា ឆ្នាំ២០២៣ ស្តីពីការកែប្រែតំបន់ប្រើប្រាស់ច្រើនយ៉ាងសំឡូត)

**ឆ. វិស័យសក្តានុពល និងអាទិភាពសម្រាប់ការអភិវឌ្ឍនាពេលអនាគត**

- ១. គម្រោងអភិវឌ្ឍន៍មធ្យមតំបន់ព្រំដែនកម្ពុជា-ថៃ:
- ២. តំបន់ឧស្សាហកម្ម : ដំណាំកៅស៊ូ
- ៣. កសិ-ឧស្សាហកម្ម : ដំណាំដំឡូងមី ពោត ស្វាយ និងមៀនប៉ៃលិន
- ៤. ទេសចរណ៍ធម្មជាតិ : ៦ កន្លែង
- ៥. ផ្លូវគមនាគមន៍ : ផ្លូវជាតិលេខ៥៧ និងផ្លូវជាតិលេខ៥៩
- ៦. កសិកម្ម (ដំណាំរួមផ្សំ) : ស្រូវ

**ជ. វិស័យសេដ្ឋកិច្ច និងធិដ្ឋាន**

- ១. ផ្សារឯកជន : ០៥ កន្លែង

**ឈ. វិស័យសាសនា**

- ១. វត្តអារាមព្រះពុទ្ធសាសនា
  - .ចំនួនវត្ត : ៣៤ វត្ត
  - .ចំនួនព្រះសង្ឃ : ៣៩១ អង្គ
- ២. វិហារគ្រិស្តសាសនា
  - .ចំនួនវិហារ : ១២ កន្លែង
  - .ចំនួនបុព្វជិកសាសនា(គ្រូគង្វាល) : ១.០៣៥ នាក់
- ៣. ឥស្លាមសាសនា
  - .ចំនួនវិហារ : ០៤ កន្លែង
  - .ចំនួនបុព្វជិកសាសនា : ១.២៤១ នាក់។



*Handwritten mark*





# ប្រជាសាស្ត្រ និងសក្តានុពល ខេត្តក្រចេះ



## និមិត្តសញ្ញាខេត្តក្រចេះ

### ក. ព័ត៌មានទូទៅ

ការដឹកនាំ និងការគ្រប់គ្រងរដ្ឋបាលខេត្តក្រចេះឃុំមានតួអង្គសំខាន់ៗ២គឺក្រុមប្រឹក្សា និងគណៈអភិបាលខេត្ត។ តួអង្គទាំងពីរនេះចាំបាច់ត្រូវបំពេញតួនាទីភារកិច្ចស្របតាមច្បាប់ និងលិខិតបទដ្ឋានគតិយុត្តជាធរមាន។ បច្ចុប្បន្នរដ្ឋបាលខេត្តក្រចេះឃុំមានប្រធានក្រុមប្រឹក្សាចំនួន០១រូប និងសមាជិកក្រុមប្រឹក្សាចំនួន២៤រូប។ អភិបាលនៃគណៈអភិបាលខេត្តចំនួន ០១រូប និងអភិបាលរងខេត្តចំនួន ១០រូប នាយករដ្ឋបាលចំនួន ០១រូប និងនាយករងរដ្ឋបាលចំនួន ០៦រូប (បញ្ជីឈ្មោះក្រុមប្រឹក្សា គណៈអភិបាល និងនាយករដ្ឋបាល មានក្នុងឧបសម្ព័ន្ធ)។

១. ទីរួមខេត្ត	:	ក្រុងស្ទឹង
២. ផ្ទៃក្រឡាខេត្ត	:	៥,២៥០.៥១គម <sup>២</sup>
៣. សណ្ឋានដី	:	ខ្ពង់រាប និងទំនាប
៤. អាកាសធាតុ	:	ក្តៅហើយសើម
៥. ចំនួនប្រជាជនសរុប	:	២០២.៤២៤គ្រួសារ
. ជំរឿនប្រជាជន (ឆ្នាំ១៩៩៨)	:	គ្មាន
. ជំរឿនប្រជាជន (ឆ្នាំ២០០៨)	:	គ្មាន
. ចំនួនប្រជាជន (ឆ្នាំ២០១៣)	:	គ្មាន
. ប្រជាជនសរុបក្នុងឆ្នាំ២០១៧	:	៨៤៤,៣១៤នាក់
-ស្រី	:	៤២៦,៨១១នាក់
-ប្រុស	:	៤១៧,៥០៣នាក់
. ប្រជាជនអាយុ១៨ឆ្នាំឡើង	:	៥៤៤,៤៧៦ នាក់
-ស្រី	:	២៨០,៨៣៥នាក់
-ប្រុស	:	២៦៣,៦៤១នាក់
. ជំរឿនប្រជាជនឆ្នាំ២០១៩	:	
-ប្រជាជនសរុប	:	៧៧៦.៨៤១ នាក់
-ស្រី	:	៣៩៨.៧៥១ នាក់
-ប្រុស	:	៣៧៨.០៩០ នាក់
-ក្រុមអាយុ ០-១៤ ឆ្នាំ	:	២៤៦.០៩១ នាក់ (ស្មើនឹង ៣១,៧%)





-ក្រុមអាយុ ១៥-៥៩ ឆ្នាំ	:	៤៥៦.០២១ នាក់ (ស្មើនឹង ៥៨,៧%)
-ក្រុមអាយុ ៦០ ឆ្នាំ ឡើង	:	៧៤,៧២៩ នាក់ (ស្មើនឹង ៩,៦%)
-ចំនួនគ្រួសារ	:	១៦៩.២៨១ គ្រួសារ
-ទំហំគ្រួសារ	:	៤,៦
៦. ដង់ស៊ីតេប្រជាជន/គម <sup>២</sup>	:	១៤៨ នាក់/គម <sup>២</sup>
៧. ចំនួនក្រុង	:	១ (ក្រុងស្ទឹង)
៨. ចំនួនស្រុក	:	៦
<b>សរុបចំនួនក្រុង ស្រុក</b>	:	<b>៧</b>
៩. ចំនួនឃុំ	:	៦២
១០. ចំនួនសង្កាត់	:	២
<b>សរុបចំនួនឃុំ សង្កាត់</b>	:	<b>៦៤</b>
១១. ចំនួនភូមិ	:	៨៧៥
១២. ព្រំប្រទល់	:	ខាងកើតជាប់នឹងប្រទេសវៀតណាម ខាងលិចជាប់នឹងខេត្តកំពង់ចាម ខាងជើងជាប់នឹងខេត្តក្រចេះ ខាងត្បូងជាប់នឹងខេត្តព្រៃវែង
១៣. ច្រកអន្តរជាតិ	:	ត្រពាំងដូង
១៤. ច្រកទ្វេភាគី	:	ជារ, ទន្លេចាម
១៥. ច្រកតំបន់	:	ជូនរ័ត្ន, ជាំក្រវៀន, ទន្លេង, ចាន់មូល
១៦. បរិមាណទឹកភ្លៀង (គិតជាមធ្យម)	:	

**ខ. វិស័យកសិកម្ម**

១. ដំណាំស្រូវ	:	៨៨,៣៨០ហ.ត
.ទិន្នផល	:	៣.៥៨៩ត/ហ.ត
២. ដំឡូងមី	:	៥៣,១៣៥ ហ.ត
៣. ចម្ការផ្លែឈើ	:	៧,៤៥៥ហ.ត
៤. ដំណាំរួមផ្សំ	:	
.ពោតក្រហម	:	១១.២២៥ហ.ត
.សណ្តែកបាយ	:	៦០៥ ហ.ត
.កៅស៊ូ	:	៨៥.៨៦៩ ហ.ត
.ស្វាយចន្ទី	:	៨,៩៧០ ហ.ត
.ម្រេច	:	៣,៣៧០ ហ.ត
៥. ផលផល	:	
.នេសាទទឹកសាប	:	១,៨៩៥តោន
.វារីវប្បកម្មទឹកសាប	:	៣,៨៣៨,៥០តោន

*Handwritten mark*



៦. បសុសត្វ	:	
.សរុបគោ-ក្របី	:	១៣១,៨៩០ក្បាល
.ការចិញ្ចឹមសត្វជាលក្ខណៈកសិដ្ឋាន	:	
-សរុប ជ្រូក	:	១០៥,២០០ក្បាល
-សរុប សត្វស្លាប	:	២,៤១៤,៧៧០ក្បាល

**គ. វិស័យហេដ្ឋារចនាសម្ព័ន្ធ**

១. សាធារណការ៖		
.ផ្លូវជាតិពីភ្នំពេញ ទៅទីរួមខេត្ត	:	១៥៧គីឡូម៉ែត្រ(ផ្លូវជាតិលេខ៧)
.ផ្លូវដែកពីភ្នំពេញ ទៅទីរួមខេត្ត	:	គ្មាន
.កំណត់ផ្លូវជាតិក្នុងខេត្ត	:	
-ផ្លូវជាតិលេខ ៧	:	១១៧.០៣គីឡូម៉ែត្រ
-ផ្លូវជាតិលេខ ៨	:	២៤.៥៥គីឡូម៉ែត្រ
-ផ្លូវជាតិលេខ ១១	:	២៤.៧១គីឡូម៉ែត្រ
-ផ្លូវជាតិលេខ ៧២	:	១៣.៥៧គីឡូម៉ែត្រ

២. ថាមពល និងទឹកស្អាត		
.ថាមពលអគ្គិសនី		
-អានុភាពតម្លើង	:	៣១ Mkvat(MIKAVAT)
-អានុភាពផលិតបាន	:	៧៥ MB
-តម្លៃ	:	៧៣០

.ទឹកស្អាត		
-សមត្ថភាពផលិត	:	១០,០០០ម <sup>៦</sup>
-បរិមាណផលិតបាន	:	៩០០ម <sup>៦</sup>
-តម្លៃ	:	២,០០០\$

.វារីអគ្គិសនី “សក្តានុពល”		
-ស្ទឹងមង្គលបូរីទី១	:	គ្មាន
ចម្ងាយពីទីរួមខេត្ត	:	គ្មាន
កម្លាំង	:	គ្មាន
-ស្ទឹងមង្គលបូរីទី២	:	គ្មាន
ចម្ងាយពីទីរួមខេត្ត	:	គ្មាន
កម្លាំង	:	គ្មាន

៣. ធារាសាស្ត្រ		
.ប្រព័ន្ធធារាសាស្ត្រ	:	២០៥
.លទ្ធភាពស្រោចស្រព	:	
-ក្នុងរដូវវស្សា	:	៤១.៣៤៩ហិ.ត



-ក្នុងរដូវប្រាំង : ១០.៩៥៥ហ.ត  
 .ស្ថានីយបូមទឹក : គ្មាន

**ឃ. វិស័យសេវាកម្ម**

- ១. អប់រំ
  - .ចំនួនសាលាមធ្យមសិក្សា : ៨០
- ២. ទូរគមនាគមន៍
  - .បណ្តាញបញ្ជូនស៊ីញ៉ាល់ : ៥៦២
  - .ប្រព័ន្ធទូរសព្ទអចល័ត : ០២
  - តម្លៃសេវាទូរសព្ទក្នុងស្រុក : ស្វ័យគ
  - .ប្រព័ន្ធទូរសព្ទចល័ត : ៥
    - .Cooltel : ០៣៨
    - .Mobitel(Cellcard) : ០១១ ០១២ ០១៤ ០១៧ ០៦១ ០២៦ ០៧៦ ០៧៧ ០៨៥ ០៨៩ ០៩២ ០៩៩
    - .C.tel(Seatel) : ០១៨
    - .Smart : ០១០ ០១៥ ០៦៩ ០៧០ ០៨១ ០៨៦ ០៨៧ ០៩៣ ០៩៦ ០៩៨
    - .Metfone : ០៣១ ០៦០ ០៦៦ ០៦៧ ០៦៨ ០៧១ ០៨៨ ០៩០ ០៩៧
- ៣. សុខាភិបាល
  - .មន្ទីរពេទ្យបង្អែកតាមខេត្ត : ០៧ កន្លែង
  - .ចំនួនគ្រែ : ៥៨៧ គ្រែ
  - .សមត្ថភាពព្យាបាល
    - CPA1 : ០២
    - CPA2 : ០៤
    - CPA3 : ០១

**ង. វិស័យទេសចរណ៍**

- ១. សារមន្ទីរ : ០១ កន្លែង
- ២. រមណីយដ្ឋានប្រវត្តិសាស្ត្រ : ០២ កន្លែង
- ៣. រមណីយដ្ឋានធម្មជាតិ : ០២ កន្លែង
- ៤. សណ្ឋាគារ
  - .ចំនួនសណ្ឋាគារ : ០៤ កន្លែង
- ៥. ផ្ទះសំណាក់
  - .ចំនួនផ្ទះសំណាក់ : ៦៤ កន្លែង

**ច. ធនធានធម្មជាតិ**

*Handwritten signature*



១. ធនធានវីរ័ ថ្មកំបោរ : ០១ កន្លែង

**ក. វិស័យសក្តានុពល និងអាទិភាពសម្រាប់ការអភិវឌ្ឍនាពេលអនាគត**

- ១. ពង្រីកផ្ទៃដីដាំស្រូវ
- ៤. កសិ-ឧស្សាហកម្ម
- ៥. សេវាបម្រើទេសចរណ៍
- ៦. ធ្វើអាជីវកម្មធនធានវីរ័

**ខ. វិស័យសេដ្ឋកិច្ច និងទីផ្សារ**

- ១. ផ្សាររដ្ឋ : ១០ កន្លែង
- ២. ផ្សារឯកជន : ៣ កន្លែង
- ៣. ផ្សារទំនើបធំៗ : គ្មាន
- ៤. ផ្សារទំនើបតូចៗ : គ្មាន
- ៥. ផ្សារផ្សេងៗ : ២០ កន្លែង

**គ. វិស័យសាសនា**

- ១. វត្តអារាមព្រះពុទ្ធសាសនា
  - .ចំនួនវត្ត : ២៤៩ -អាស្រម ០៦
  - .ចំនួនព្រះសង្ឃ : ២៨៤៥ អង្គ
- ២. វិហារគ្រិស្តសាសនា
  - .ចំនួនវិហារ : ១៣ -ស្នាក់ការ ២១
  - .ចំនួនបុព្វជិកសាសនា(គ្រូគង្វាល) : ២៣៦២
- ៣. ឥស្លាមសាសនា
  - .ចំនួនវិហារ : ១៣៣ ស៊ូរ៉ាវ ២៧៥
  - .ចំនួនបុព្វជិកសាសនា : ១៨៨,៩២៨ នាក់។







## ឧបសម្ព័ន្ធ



**បញ្ជីបច្ចុប្បន្នភាពក្រុមប្រឹក្សារាជធានី ខេត្ត អាណត្តិទី៣**

ល.រ	ភេទ	គោត្តនាម និងនាមខ្លួន	ថ្ងៃខែឆ្នាំកំណើត	មុខតំណែង
<b>១.ខេត្តបន្ទាយមានជ័យ</b>				
១-	ឯកឧត្តម	<b>ស្រែក វ៉ារី</b>	២៧/០៣/១៩៥៨	ជាប្រធានក្រុមប្រឹក្សាខេត្ត
២-	ឯកឧត្តម	<b>ផុន សុផារ៉ា</b>	១០-១០-១៩៧០	ជាសមាជិកក្រុមប្រឹក្សាខេត្ត
៣-	លោកជំទាវ	<b>គិន វង្ស</b>	១០-០២-១៩៥៣	ជាសមាជិកក្រុមប្រឹក្សាខេត្ត
៤-	ឯកឧត្តម	<b>យ៉ែម ម៉ុននាត</b>	០៧-០១-១៩៦០	ជាសមាជិកក្រុមប្រឹក្សាខេត្ត
៥-	ឯកឧត្តម	<b>ចាន់ តារា</b>	១៥/០៧/១៩៥៧	ជាសមាជិកក្រុមប្រឹក្សាខេត្ត
៦-	ឯកឧត្តម	<b>ពិន ម៉ុំឡុ</b>	១៣/០៣/១៩៧១	ជាសមាជិកក្រុមប្រឹក្សាខេត្ត
៧-	ឯកឧត្តម	<b>អ៊ុក សៀន</b>	០៣-១០-១៩៥៣	ជាសមាជិកក្រុមប្រឹក្សាខេត្ត
៨-	ឯកឧត្តម	<b>ឆៀល បារាំង</b>	០៥-០៣-១៩៦២	ជាសមាជិកក្រុមប្រឹក្សាខេត្ត
៩-	លោកជំទាវ	<b>គឹម កញ្ញាណា</b>	០៥-០៥-១៩៥២	ជាសមាជិកក្រុមប្រឹក្សាខេត្ត
១០-	ឯកឧត្តម	<b>ម៉ុន មី</b>	០១-០៤-១៩៥២	ជាសមាជិកក្រុមប្រឹក្សាខេត្ត
១១-	ឯកឧត្តម	<b>សុខ ខឿន</b>	២០/០៩/១៩៥៩	ជាសមាជិកក្រុមប្រឹក្សាខេត្ត
១២-	លោកជំទាវ	<b>លឹម សុខន</b>	១៤/០៣/១៩៦០	ជាសមាជិកក្រុមប្រឹក្សាខេត្ត
១៣-	ឯកឧត្តម	<b>សុវណ្ណ សុភា</b>	០៣-០៨-១៩៧៥	ជាសមាជិកក្រុមប្រឹក្សាខេត្ត
១៤-	ឯកឧត្តម	<b>ឡា ម៉ុនពៅ</b>	០១-០១-១៩៥៩	ជាសមាជិកក្រុមប្រឹក្សាខេត្ត
១៥-	លោកជំទាវ	<b>ធីត សុខុម</b>	០១-០៦-១៩៥៤	ជាសមាជិកក្រុមប្រឹក្សាខេត្ត
១៦-	ឯកឧត្តម	<b>អ៊ុំ សាខុម</b>	១៥/០២/១៩៥៨	ជាសមាជិកក្រុមប្រឹក្សាខេត្ត
១៧-	ឯកឧត្តម	<b>លន់ វាសនា</b>	០៦-០៣-១៩៩១	ជាសមាជិកក្រុមប្រឹក្សាខេត្ត
១៨-	ឯកឧត្តម	<b>អេង ម៉ុននាយ</b>	០១-០១-១៩៧៥	ជាសមាជិកក្រុមប្រឹក្សាខេត្ត
១៩-	ឯកឧត្តម	<b>មួន យក់សាន</b>	១០-០៤-១៩៧៩	ជាសមាជិកក្រុមប្រឹក្សាខេត្ត
២០-	ឯកឧត្តម	<b>ពៅ ចំណាម</b>	២៩/០៨/១៩៨៥	ជាសមាជិកក្រុមប្រឹក្សាខេត្ត
២១-	ឯកឧត្តម	<b>នង ដារុន</b>	០៧-០២-១៩៧៣	ជាសមាជិកក្រុមប្រឹក្សាខេត្ត
២២-	ឯកឧត្តម	<b>ម៉ុក នីវត្ត</b>	១៦/០១/១៩៩១	ជាសមាជិកក្រុមប្រឹក្សាខេត្ត
២៣-	លោកជំទាវ	<b>នាត ប៉ានី</b>	០៥-០២-១៩៨៨	ជាសមាជិកក្រុមប្រឹក្សាខេត្ត
២៤-	លោកជំទាវ	<b>ឈុត ដាលីន</b>	១០-០៣-១៩៩២	ជាសមាជិកក្រុមប្រឹក្សាខេត្ត
២៥-	ឯកឧត្តម	<b>ចិន ពៀន</b>	១៥/០១/១៩៥៨	ជាសមាជិកក្រុមប្រឹក្សាខេត្ត
<b>២.ខេត្តបាត់ដំបង</b>				
១-	ឯកឧត្តម	<b>អ៊ុយ រី</b>	១៤/០៧/១៩៥៤	ជាប្រធានក្រុមប្រឹក្សាខេត្ត

*Handwritten mark*



២-	ឯកឧត្តម	<b>អេ សារុម</b>	១២-០៥-១៩៤៨	ជាសមាជិកក្រុមប្រឹក្សាខេត្ត
៣-	ឯកឧត្តម	<b>សុខ គង់</b>	១៥/០២/១៩៥៦	ជាសមាជិកក្រុមប្រឹក្សាខេត្ត
៤-	ឯកឧត្តម	<b>សេង វ៉ាន់ឡាន់</b>	១៣/១២/១៩៤៥	ជាសមាជិកក្រុមប្រឹក្សាខេត្ត
៥-	ឯកឧត្តម	<b>សាន ហាក់</b>	២២/១២/១៩៥៦	ជាសមាជិកក្រុមប្រឹក្សាខេត្ត
៦-	ឯកឧត្តម	<b>ព្រ៉ុំ សុផាន</b>	០១-១២-១៩៤៧	ជាសមាជិកក្រុមប្រឹក្សាខេត្ត
៧-	ឯកឧត្តម	<b>អែល សយ</b>	២៩/០៦/១៩៥១	ជាសមាជិកក្រុមប្រឹក្សាខេត្ត
៨-	លោកជំទាវ	<b>ញឹក សាគន្ធ</b>	១៦/១២/១៩៥៨	ជាសមាជិកក្រុមប្រឹក្សាខេត្ត
៩-	ឯកឧត្តម	<b>ហាម មុនី</b>	១៦/០៧/១៩៦៦	ជាសមាជិកក្រុមប្រឹក្សាខេត្ត
១០-	លោកជំទាវ	<b>អ៊ុំ តារា</b>	០៥-០៣-១៩៥២	ជាសមាជិកក្រុមប្រឹក្សាខេត្ត
១១-	ឯកឧត្តម	<b>ប៊ុន គឹមស៊ាន</b>	០២-០៧-១៩៥៩	ជាសមាជិកក្រុមប្រឹក្សាខេត្ត
១២-	ឯកឧត្តម	<b>ស៊ីង សៀង</b>	២០/១១/១៩៤៦	ជាសមាជិកក្រុមប្រឹក្សាខេត្ត
១៣-	ឯកឧត្តម	<b>អៀង ផាន</b>	២៨/០៣/១៩៥២	ជាសមាជិកក្រុមប្រឹក្សាខេត្ត
១៤-	ឯកឧត្តម	<b>នោម ប៊ុនខន</b>	២៧/០៧/១៩៥៥	ជាសមាជិកក្រុមប្រឹក្សាខេត្ត
១៥-	ឯកឧត្តម	<b>ម៉ុំ ក្រាត</b>	១៨/០៥/១៩៥២	ជាសមាជិកក្រុមប្រឹក្សាខេត្ត
១៦-	ឯកឧត្តម	<b>លួត តួន</b>	០១-០៤-១៩៤៥	ជាសមាជិកក្រុមប្រឹក្សាខេត្ត
១៧-	លោកជំទាវ	<b>ផាវ៉ាន់ សាភឿត</b>	២២/០៨/១៩៥៣	ជាសមាជិកក្រុមប្រឹក្សាខេត្ត
១៨-	លោកជំទាវ	<b>ព្រ៉ុំ វណ្ណា</b>	៣០/០៧/១៩៥៥	ជាសមាជិកក្រុមប្រឹក្សាខេត្ត
១៩-	ឯកឧត្តម	<b>នាយ យូម</b>	០៨-១២-១៩៥២	ជាសមាជិកក្រុមប្រឹក្សាខេត្ត
២០-	លោកជំទាវ	<b>ស៊ឹម ម៉ារី</b>	២០/០២/១៩៥៥	ជាសមាជិកក្រុមប្រឹក្សាខេត្ត
២១-	ឯកឧត្តម	<b>កែ ស៊ីនួន</b>	០៥-០៩-១៩៨៤	ជាសមាជិកក្រុមប្រឹក្សាខេត្ត
២២-	ឯកឧត្តម	<b>ណុម ណារ៉ា</b>	១២-០៤-១៩៦៥	ជាសមាជិកក្រុមប្រឹក្សាខេត្ត
២៣-	ឯកឧត្តម	<b>ពេជ្រ កញ្ញា</b>	០៣-០៤-១៩៨៨	ជាសមាជិកក្រុមប្រឹក្សាខេត្ត
២៤-	ឯកឧត្តម	<b>សុខ វណ្ណអឿន</b>	០៥-០២-១៩៥៧	ជាសមាជិកក្រុមប្រឹក្សាខេត្ត
២៥-	ឯកឧត្តម	<b>ចី សែត</b>	០៨-០៣-១៩៥៩	ជាសមាជិកក្រុមប្រឹក្សាខេត្ត
២៦-	ឯកឧត្តម	<b>ឆៀង ជូឡុន</b>	០៩-០១-១៩៤៩	ជាសមាជិកក្រុមប្រឹក្សាខេត្ត
២៧-	ឯកឧត្តម	<b>កៅ ផល្គុណ</b>	០៥-០២-១៩៥៩	ជាសមាជិកក្រុមប្រឹក្សាខេត្ត
<b>៣. ខេត្តកំពង់ចាម</b>				
១-	ឯកឧត្តម	<b>ខួត ផន</b>	២២/០៤/១៩៤៥	ជាប្រធានក្រុមប្រឹក្សាខេត្ត
២-	ឯកឧត្តម	<b>ម៉ៅ ណែត</b>	២០/០៥/១៩៤០	ជាសមាជិកក្រុមប្រឹក្សាខេត្ត
៣-	ឯកឧត្តម	<b>ហៃ ទួនលី</b>	១០-០៦-១៩៤៩	ជាសមាជិកក្រុមប្រឹក្សាខេត្ត





៤-	ឯកឧត្តម	<b>ឈិន ម៉ីនសៀង</b>	០៧-០៥-១៩៥០	ជាសមាជិកក្រុមប្រឹក្សាខេត្ត
៥-	ឯកឧត្តម	<b>ម៉ៅ ឈួន</b>	០១-០១-១៩៤៨	ជាសមាជិកក្រុមប្រឹក្សាខេត្ត
៦-	ឯកឧត្តម	<b>នាយ គឹមសុន</b>	០៥-០៥-១៩៥២	ជាសមាជិកក្រុមប្រឹក្សាខេត្ត
៧-	លោកជំទាវ	<b>លន់ សុមាសី</b>	០២-០១-១៩៥៤	ជាសមាជិកក្រុមប្រឹក្សាខេត្ត
៨-	ឯកឧត្តម	<b>ម៉ុង យ៉ែន</b>	១២-១២-១៩៥២	ជាសមាជិកក្រុមប្រឹក្សាខេត្ត
៩-	ឯកឧត្តម	<b>ស្រី កាសៀន</b>	១៧/០៩/១៩៥១	ជាសមាជិកក្រុមប្រឹក្សាខេត្ត
១០-	ឯកឧត្តម	<b>ធុប ថាត</b>	០៦-១១-១៩៥៣	ជាសមាជិកក្រុមប្រឹក្សាខេត្ត
១១-	ឯកឧត្តម	<b>ខឹម ចិត្តា</b>	២១/១០/១៩៥៣	ជាសមាជិកក្រុមប្រឹក្សាខេត្ត
១២-	ឯកឧត្តម	<b>ទុំ លឹមយុន</b>	១៤/០៥/១៩៥២	ជាសមាជិកក្រុមប្រឹក្សាខេត្ត
១៣-	ឯកឧត្តម	<b>កៅ ចេស្តា</b>	០៧-០៧-១៩៧៤	ជាសមាជិកក្រុមប្រឹក្សាខេត្ត
១៤-	ឯកឧត្តម	<b>អ៊ុំ ឈឿន</b>	១៣/០៥/១៩៥១	ជាសមាជិកក្រុមប្រឹក្សាខេត្ត
១៥-	ឯកឧត្តម	<b>នូ សុវណ្ណា</b>	១៥/០២/១៩៤២	ជាសមាជិកក្រុមប្រឹក្សាខេត្ត
១៦-	ឯកឧត្តម	<b>លុយ ផាន់ណា</b>	២៤/១០/១៩៥៨	ជាសមាជិកក្រុមប្រឹក្សាខេត្ត
១៧-	ឯកឧត្តម	<b>អ៊ុត លាង</b>	១០-០៣-១៩៥០	ជាសមាជិកក្រុមប្រឹក្សាខេត្ត
១៨-	លោកជំទាវ	<b>ហ៊ាន តូចនី</b>	២០/១០/១៩៧៦	ជាសមាជិកក្រុមប្រឹក្សាខេត្ត
១៩-	ឯកឧត្តម	<b>ហេង ពុធនាយ</b>	១៦/១០/១៩៥៨	ជាសមាជិកក្រុមប្រឹក្សាខេត្ត
២០-	ឯកឧត្តម	<b>សេង ពោន</b>	០១-០១-១៩៤៦	ជាសមាជិកក្រុមប្រឹក្សាខេត្ត
២១-	ឯកឧត្តម	<b>ហាក់ ម៉ីននី</b>	០៣-១០-១៩៤៩	ជាសមាជិកក្រុមប្រឹក្សាខេត្ត
២២-	ឯកឧត្តម	<b>គឹម ឌី</b>	១៤/០៤/១៩៥៦	ជាសមាជិកក្រុមប្រឹក្សាខេត្ត
២៣-	លោកជំទាវ	<b>អនហេង លក្ខិណា</b>	៣១/០១/១៩៨៦	ជាសមាជិកក្រុមប្រឹក្សាខេត្ត
២៤-	ឯកឧត្តម	<b>កែវ នាម្មត្តិ</b>	១២-០៦-១៩៦១	ជាសមាជិកក្រុមប្រឹក្សាខេត្ត
២៥-	លោកជំទាវ	<b>ជាន ឡេងណាង</b>	២៥/០៨/១៩៩០	ជាសមាជិកក្រុមប្រឹក្សាខេត្ត
២៦-	ឯកឧត្តម	<b>តាន់ តាឡាន</b>	០១-០៩-១៩៨៦	ជាសមាជិកក្រុមប្រឹក្សាខេត្ត
២៧-	ឯកឧត្តម	<b>ឈាង លាងឃុន</b>	២០/០៤/១៩៨២	ជាសមាជិកក្រុមប្រឹក្សាខេត្ត
<b>៤. ខេត្តកំពង់ឆ្នាំង</b>				
១-	ឯកឧត្តម	<b>ស៊ីវ រុន</b>	០៨-០៩-១៩៥៣	ជាប្រធានក្រុមប្រឹក្សាខេត្ត
២-	ឯកឧត្តម	<b>ស៊ីក ឆាន់</b>	០២-០២-១៩៧៧	ជាសមាជិកក្រុមប្រឹក្សាខេត្ត
៣-	ឯកឧត្តម	<b>ពូក ម៉ីនឡើង</b>	០២-០៣-១៩៨០	ជាសមាជិកក្រុមប្រឹក្សាខេត្ត
៤-	លោកជំទាវ	<b>តុង ណារី</b>	០៥-១០-១៩៧០	ជាសមាជិកក្រុមប្រឹក្សាខេត្ត
៥-	ឯកឧត្តម	<b>ម៉ែម ម៉ាលីយ</b>	១៣/០៤/១៩៥៩	ជាសមាជិកក្រុមប្រឹក្សាខេត្ត





៦-	ឯកឧត្តម	<b>ម៉ែន ឡឿន</b>	០៧-០៧-១៩៥៩	ជាសមាជិកក្រុមប្រឹក្សាខេត្ត
៧-	ឯកឧត្តម	<b>សួន សាត</b>	២០/០៤/១៩៥៦	ជាសមាជិកក្រុមប្រឹក្សាខេត្ត
៨-	ឯកឧត្តម	<b>គុយ ចន្ទា</b>	២០/០៥/១៩៦៣	ជាសមាជិកក្រុមប្រឹក្សាខេត្ត
៩-	ឯកឧត្តម	<b>ផាន់ ចាន់ដារា</b>	០២-០៥-១៩៥៥	ជាសមាជិកក្រុមប្រឹក្សាខេត្ត
១០-	លោកជំទាវ	<b>ប្រាក់ សាភន</b>	១៦/០៨/១៩៥៧	ជាសមាជិកក្រុមប្រឹក្សាខេត្ត
១១-	ឯកឧត្តម	<b>ឈឹម ធីម</b>	១៥/០២/១៩៨០	ជាសមាជិកក្រុមប្រឹក្សាខេត្ត
១២-	ឯកឧត្តម	<b>ប្រាក់ វុឌ្ឍី</b>	០១-០១-១៩៥៦	ជាសមាជិកក្រុមប្រឹក្សាខេត្ត
១៣-	ឯកឧត្តម	<b>អ៊ុក សារុន</b>	២១/១១/១៩៦២	ជាសមាជិកក្រុមប្រឹក្សាខេត្ត
១៤-	ឯកឧត្តម	<b>កែវ ពិសី</b>	១៧/០៤/១៩៥៦	ជាសមាជិកក្រុមប្រឹក្សាខេត្ត
១៥-	ឯកឧត្តម	<b>សេង ជិនោរ</b>	០១-០១-១៩៧០	ជាសមាជិកក្រុមប្រឹក្សាខេត្ត
១៦-	ឯកឧត្តម	<b>ពៅ ម៉ីនថន</b>	១៣/០៤/១៩៥៨	ជាសមាជិកក្រុមប្រឹក្សាខេត្ត
១៧-	ឯកឧត្តម	<b>វ៉ាន់ សុទ្ធី</b>	០៩-០៥-១៩៥៦	ជាសមាជិកក្រុមប្រឹក្សាខេត្ត
១៨-	ឯកឧត្តម	<b>ឡឿន ឈៀន</b>	០៩-១០-១៩៤៧	ជាសមាជិកក្រុមប្រឹក្សាខេត្ត
១៩-	ឯកឧត្តម	<b>ពេជ្រ សំបុរ</b>	០៨-០៤-១៩៥៧	ជាសមាជិកក្រុមប្រឹក្សាខេត្ត
២០-	ឯកឧត្តម	<b>សូ សារ៉េត</b>	០៤-០៦-១៩៥៥	ជាសមាជិកក្រុមប្រឹក្សាខេត្ត
២១-	ឯកឧត្តម	<b>កែវ ថាយ</b>	១៥/១២/១៩៥៣	ជាសមាជិកក្រុមប្រឹក្សាខេត្ត
២២-	ឯកឧត្តម	<b>ឡុប វណ្ណារ៉ា</b>	១៥/០៩/១៩៥៨	ជាសមាជិកក្រុមប្រឹក្សាខេត្ត
២៣-	លោកជំទាវ	<b>ហ៊ាន់ ឃឿន</b>	២០/០៩/១៩៥៩	ជាសមាជិកក្រុមប្រឹក្សាខេត្ត
<b>៥.ខេត្តកំពង់ស្ពឺ</b>				
១-	ឯកឧត្តម	<b>ឈឹម សុខុម</b>	១០-០២-១៩៥៥	ជាប្រធានក្រុមប្រឹក្សាខេត្ត
២-	ឯកឧត្តម	<b>អ៊ុន យុន</b>	០៤-០១-១៩៥៥	ជាសមាជិកក្រុមប្រឹក្សាខេត្ត
៣-	ឯកឧត្តម	<b>សុខ យ៉ាន</b>	១៣/០៥/១៩៤៧	ជាសមាជិកក្រុមប្រឹក្សាខេត្ត
៤-	ឯកឧត្តម	<b>ហួត ថន</b>	០៩-០១-១៩៤៩	ជាសមាជិកក្រុមប្រឹក្សាខេត្ត
៥-	លោកជំទាវ	<b>កែវ សុខុម</b>	២០/០៤/១៩៥៩	ជាសមាជិកក្រុមប្រឹក្សាខេត្ត
៦-	ឯកឧត្តម	<b>យួន ណាត</b>	១៣/០៨/១៩៥៥	ជាសមាជិកក្រុមប្រឹក្សាខេត្ត
៧-	ឯកឧត្តម	<b>ម៉ុក សិន</b>	២០/០៥/១៩៣៩	ជាសមាជិកក្រុមប្រឹក្សាខេត្ត
៨-	ឯកឧត្តម	<b>ជាស ឌឹម</b>	១០-១១-១៩៤៨	ជាសមាជិកក្រុមប្រឹក្សាខេត្ត
៩-	ឯកឧត្តម	<b>ម៉ែន ឡឿន</b>	១៥/០១/១៩៤៨	ជាសមាជិកក្រុមប្រឹក្សាខេត្ត
១០-	លោកជំទាវ	<b>ជិន សំរៀង</b>	២១/១០/១៩៨១	ជាសមាជិកក្រុមប្រឹក្សាខេត្ត
១១-	លោកជំទាវ	<b>សួស ចាន់ថន</b>	១៤/០៥/១៩៨៥	ជាសមាជិកក្រុមប្រឹក្សាខេត្ត



១២-	ឯកឧត្តម	<b>សៀង ទូច</b>	០៩-០៩-១៩៦២	ជាសមាជិកក្រុមប្រឹក្សាខេត្ត
១៣-	ឯកឧត្តម	<b>គក ហេង</b>	០១-០៥-១៩៨០	ជាសមាជិកក្រុមប្រឹក្សាខេត្ត
១៤-	ឯកឧត្តម	<b>លី ណាំ</b>	១០-០៥-១៩៥៤	ជាសមាជិកក្រុមប្រឹក្សាខេត្ត
១៥-	ឯកឧត្តម	<b>ស្រឡី ចាន់ធី</b>	២៧/០៧/១៩៥៧	ជាសមាជិកក្រុមប្រឹក្សាខេត្ត
១៦-	ឯកឧត្តម	<b>ម៉ែន មុត</b>	០៦-១០-១៩៥៤	ជាសមាជិកក្រុមប្រឹក្សាខេត្ត
១៧-	ឯកឧត្តម	<b>អួន ចន្ទធាន</b>	០៦-១១-១៩៥៨	ជាសមាជិកក្រុមប្រឹក្សាខេត្ត
១៨-	ឯកឧត្តម	<b>សុន ថា</b>	២២/០៣/១៩៥៣	ជាសមាជិកក្រុមប្រឹក្សាខេត្ត
១៩-	ឯកឧត្តម	<b>ឡឹក សេដ្ឋា</b>	១៨/០៤/១៩៥៥	ជាសមាជិកក្រុមប្រឹក្សាខេត្ត
២០-	ឯកឧត្តម	<b>ឡុន សាន</b>	១៣/០១/១៩៥៣	ជាសមាជិកក្រុមប្រឹក្សាខេត្ត
២១-	ឯកឧត្តម	<b>ញឹម សុខ</b>	១៥/០៥/១៩៥១	ជាសមាជិកក្រុមប្រឹក្សាខេត្ត
២២-	ឯកឧត្តម	<b>អ៊ុន យ៉ុមរោន</b>	១៥/០១/១៩៦០	ជាសមាជិកក្រុមប្រឹក្សាខេត្ត
២៣-	ឯកឧត្តម	<b>ឈៀង សិលា</b>	០៤-០៨-១៩៨៦	ជាសមាជិកក្រុមប្រឹក្សាខេត្ត
២៤-	ឯកឧត្តម	<b>ជួន វឌ្ឍនា</b>	០៧-០៤-១៩៨៣	ជាសមាជិកក្រុមប្រឹក្សាខេត្ត
២៥-	ឯកឧត្តម	<b>សែម ឃឹម</b>	១៣/០៣/១៩៥១	ជាសមាជិកក្រុមប្រឹក្សាខេត្ត
<b>៦. ខេត្តកំពង់ធំ</b>				
១-	ឯកឧត្តម	<b>ឈុន ឈន់</b>	០១-០៤-១៩៤៦	ជាប្រធានក្រុមប្រឹក្សាខេត្ត
២-	ឯកឧត្តម	<b>សៀម ពីរី</b>	១៥/០៨/១៩៥០	ជាសមាជិកក្រុមប្រឹក្សាខេត្ត
៣-	លោកជំទាវ	<b>សុខ ចន្ទធុ</b>	០៩-០៩-១៩៥០	ជាសមាជិកក្រុមប្រឹក្សាខេត្ត
៤-	លោកជំទាវ	<b>យស ថាណារី</b>	៣១/០៣/១៩៥៤	ជាសមាជិកក្រុមប្រឹក្សាខេត្ត
៥-	ឯកឧត្តម	<b>ឱត ធន</b>	១៩/១១/១៩៥៤	ជាសមាជិកក្រុមប្រឹក្សាខេត្ត
៦-	ឯកឧត្តម	<b>កែវ ហ្វុន</b>	១០-១២-១៩៥៩	ជាសមាជិកក្រុមប្រឹក្សាខេត្ត
៧-	ឯកឧត្តម	<b>ប្រាក់ គឹមនាគ</b>	០១-១២-១៩៥៤	ជាសមាជិកក្រុមប្រឹក្សាខេត្ត
៨-	ឯកឧត្តម	<b>ឡែ ហុក</b>	២០/០៥/១៩៥២	ជាសមាជិកក្រុមប្រឹក្សាខេត្ត
៩-	ឯកឧត្តម	<b>គឹម លាងសេង</b>	៣០/១២/១៩៥៦	ជាសមាជិកក្រុមប្រឹក្សាខេត្ត
១០-	លោកជំទាវ	<b>ស៊ឹម សុវណ្ណារិទ្ធិ</b>	០៣-១១-១៩៨១	ជាសមាជិកក្រុមប្រឹក្សាខេត្ត
១១-	ឯកឧត្តម	<b>ទុំ គឹមហឿន</b>	១២-០៩-១៩៨៣	ជាសមាជិកក្រុមប្រឹក្សាខេត្ត
១២-	ឯកឧត្តម	<b>ឈុន ម៉ីនធឿន</b>	០៦-០៥-១៩៥៥	ជាសមាជិកក្រុមប្រឹក្សាខេត្ត
១៣-	ឯកឧត្តម	<b>ឯក វិរៈ</b>	០៧-០៧-១៩៥៤	ជាសមាជិកក្រុមប្រឹក្សាខេត្ត
១៤-	ឯកឧត្តម	<b>កែវ សុផល</b>	១៥/០២/១៩៥៩	ជាសមាជិកក្រុមប្រឹក្សាខេត្ត
១៥-	ឯកឧត្តម	<b>លឹម ហោង</b>	២៥/០៤/១៩៥៧	ជាសមាជិកក្រុមប្រឹក្សាខេត្ត





១៦-	ឯកឧត្តម	<b>លន ណារឿន</b>	០១-០៨-១៩៥៨	ជាសមាជិកក្រុមប្រឹក្សាខេត្ត
១៧-	ឯកឧត្តម	<b>ហុន ច័ន្ទជារ៉ា</b>	២៨/០៨/១៩៨៩	ជាសមាជិកក្រុមប្រឹក្សាខេត្ត
១៨-	ឯកឧត្តម	<b>ជូ គុណធី</b>	២៥/១១/១៩៥៩	ជាសមាជិកក្រុមប្រឹក្សាខេត្ត
១៩-	ឯកឧត្តម	<b>ប្អូន ពុទ្ធកូរ៉ា</b>	១៦/០៨/១៩៦០	ជាសមាជិកក្រុមប្រឹក្សាខេត្ត
២០-	ឯកឧត្តម	<b>នូ ចាន់ជេត</b>	០១-០៣-១៩៨៦	ជាសមាជិកក្រុមប្រឹក្សាខេត្ត
២១-	ឯកឧត្តម	<b>ហាក់ ពុទ្ធី</b>	០១-០៣-១៩៥៧	ជាសមាជិកក្រុមប្រឹក្សាខេត្ត
២២-	ឯកឧត្តម	<b>តេ យក់ស៊ី</b>	០១-០៦-១៩៥៩	ជាសមាជិកក្រុមប្រឹក្សាខេត្ត
២៣-	ឯកឧត្តម	<b>ជា ចាន់ភារា</b>	០៧-០៣-១៩៨៨	ជាសមាជិកក្រុមប្រឹក្សាខេត្ត
២៤-	ឯកឧត្តម	<b>នាង កង</b>	១០-០៧-១៩៥៨	ជាសមាជិកក្រុមប្រឹក្សាខេត្ត
២៥-	ឯកឧត្តម	<b>ផន ប៉ុន</b>	០៩-០៤-១៩៧៣	ជាសមាជិកក្រុមប្រឹក្សាខេត្ត
<b>៧. ខេត្តកំពត</b>				
១-	ឯកឧត្តម	<b>ញ៉ួន សាងម</b>	០១-០៤-១៩៥០	ជាប្រធានក្រុមប្រឹក្សាខេត្ត
២-	ឯកឧត្តម	<b>អោក សំណាង</b>	០១-២៣-១៩៦៤	ជាសមាជិកក្រុមប្រឹក្សាខេត្ត
៣-	ឯកឧត្តម	<b>អ៊ុក ឡាយ</b>	១៥/០៧/១៩៥៦	ជាសមាជិកក្រុមប្រឹក្សាខេត្ត
៤-	លោកជំទាវ	<b>ទិត សេដ្ឋា</b>	០៩-១១-១៩៥៩	ជាសមាជិកក្រុមប្រឹក្សាខេត្ត
៥-	លោកជំទាវ	<b>អ៊ុន យ៉ានី</b>	២៥/១២/១៩៥២	ជាសមាជិកក្រុមប្រឹក្សាខេត្ត
៦-	ឯកឧត្តម	<b>លឹម សំបូរ</b>	១៧/០៤/១៩៦៨	ជាសមាជិកក្រុមប្រឹក្សាខេត្ត
៧-	ឯកឧត្តម	<b>ចាន់ សែត</b>	២៧/០៩/១៩៥៥	ជាសមាជិកក្រុមប្រឹក្សាខេត្ត
៨-	ឯកឧត្តម	<b>ឡាយ សារឿន</b>	១៩/០៦/១៩៥៧	ជាសមាជិកក្រុមប្រឹក្សាខេត្ត
៩-	លោកជំទាវ	<b>សេង សេរីដ្ឋា</b>	០៩-០៨-១៩៥៥	ជាសមាជិកក្រុមប្រឹក្សាខេត្ត
១០-	ឯកឧត្តម	<b>ណុប សុផល</b>	១៥/០៦/១៩៦០	ជាសមាជិកក្រុមប្រឹក្សាខេត្ត
១១-	ឯកឧត្តម	<b>ស្រី សំបូរ</b>	១៥/០២/១៩៤៦	ជាសមាជិកក្រុមប្រឹក្សាខេត្ត
១២-	ឯកឧត្តម	<b>ជា ចាន់លី</b>	១០-០២-១៩៥៥	ជាសមាជិកក្រុមប្រឹក្សាខេត្ត
១៣-	ឯកឧត្តម	<b>យី ឈឿន</b>	០៣-០៤-១៩៥៦	ជាសមាជិកក្រុមប្រឹក្សាខេត្ត
១៤-	ឯកឧត្តម	<b>ឌឹម វណ្ណា</b>	០៧-០៨-១៩៨៣	ជាសមាជិកក្រុមប្រឹក្សាខេត្ត
១៥-	ឯកឧត្តម	<b>អ៊ុន ជីវ៉ា</b>	១៥/១០/១៩៥៦	ជាសមាជិកក្រុមប្រឹក្សាខេត្ត
១៦-	ឯកឧត្តម	<b>ចាន់ កុកព្រូ</b>	១២-០៣-១៩៧៧	ជាសមាជិកក្រុមប្រឹក្សាខេត្ត
១៧-	ឯកឧត្តម	<b>ចែន ស៊ីថា</b>	០៩-១១-១៩៥៨	ជាសមាជិកក្រុមប្រឹក្សាខេត្ត
១៨-	ឯកឧត្តម	<b>ពៅ សាមិត្ត</b>	០២-១២-១៩៥៨	ជាសមាជិកក្រុមប្រឹក្សាខេត្ត
១៩-	ឯកឧត្តម	<b>ម៉ែន សំអុល</b>	០២-០៩-១៩៧០	ជាសមាជិកក្រុមប្រឹក្សាខេត្ត



២០-	ឯកឧត្តម	<b>ចាន់ ចាន់ធឿន</b>	១៣/០១/១៩៥៨	ជាសមាជិកក្រុមប្រឹក្សាខេត្ត
២១-	ឯកឧត្តម	<b>ហៀក ម៉ា</b>	០៩-០១-១៩៧៥	ជាសមាជិកក្រុមប្រឹក្សាខេត្ត
២២-	ឯកឧត្តម	<b>សាន់ សុំឡឿម៉ាន</b>	០៥-០៦-១៩៨៨	ជាសមាជិកក្រុមប្រឹក្សាខេត្ត
២៣-	លោកជំទាវ	<b>អ៊ុក បេនបុណ្ណារ៉ុក</b>	០២-០៩-១៩៩០	ជាសមាជិកក្រុមប្រឹក្សាខេត្ត
២៤-	ឯកឧត្តម	<b>កៅ រិទ្ធិ</b>	០១-១១-១៩៦០	ជាសមាជិកក្រុមប្រឹក្សាខេត្ត
២៥-	ឯកឧត្តម	<b>ហាម សាវេត</b>	១៨/១១/១៩៨១	ជាសមាជិកក្រុមប្រឹក្សាខេត្ត
<b>៨.ខេត្តកណ្តាល</b>				
១-	ឯកឧត្តម	<b>នូ សាខន</b>	០២-០១-១៩៥៥	ជាប្រធានក្រុមប្រឹក្សាខេត្ត
២-	ឯកឧត្តម	<b>ឡឹក កុសល</b>	០៤-១២-១៩៨៣	ជាសមាជិកក្រុមប្រឹក្សាខេត្ត
៣-	ឯកឧត្តម	<b>ជៀង តេន:</b>	០៥-០៨-១៩៥៣	ជាសមាជិកក្រុមប្រឹក្សាខេត្ត
៤-	លោកជំទាវ	<b>នួន នារតី</b>	២៧/១០/១៩៤៩	ជាសមាជិកក្រុមប្រឹក្សាខេត្ត
៥-	លោកជំទាវ	<b>សួស សារ៉ាម</b>	០១-០១-១៩៥៧	ជាសមាជិកក្រុមប្រឹក្សាខេត្ត
៦-	ឯកឧត្តម	<b>ទេព សុធីរ</b>	១០-១០-១៩៥៤	ជាសមាជិកក្រុមប្រឹក្សាខេត្ត
៧-	ឯកឧត្តម	<b>អ៊ុន តុលា</b>	០២-១០-១៩៥៧	ជាសមាជិកក្រុមប្រឹក្សាខេត្ត
៨-	លោកជំទាវ	<b>ម៉ុន រ៉ានីន</b>	១៨/០៤/១៩៨៨	ជាសមាជិកក្រុមប្រឹក្សាខេត្ត
៩-	ឯកឧត្តម	<b>ចយ សុមិន</b>	០៥-១២-១៩៥៤	ជាសមាជិកក្រុមប្រឹក្សាខេត្ត
១០-	លោកជំទាវ	<b>ហែម ចាន់លី</b>	២៥/០៨/១៩៥២	ជាសមាជិកក្រុមប្រឹក្សាខេត្ត
១១-	ឯកឧត្តម	<b>ជុំ ជួន</b>	០៥-០៩-១៩៤៧	ជាសមាជិកក្រុមប្រឹក្សាខេត្ត
១២-	ឯកឧត្តម	<b>អ៊ុំ ធន</b>	០៥-០៤-១៩៤៩	ជាសមាជិកក្រុមប្រឹក្សាខេត្ត
១៣-	ឯកឧត្តម	<b>អំ សំអូន</b>	២៣/១០/១៩៨៦	ជាសមាជិកក្រុមប្រឹក្សាខេត្ត
១៤-	ឯកឧត្តម	<b>ឈឹម កន</b>	២០/០៤/១៩៥៤	ជាសមាជិកក្រុមប្រឹក្សាខេត្ត
១៥-	ឯកឧត្តម	<b>រុន ចុល</b>	០៦-០៩-១៩៥១	ជាសមាជិកក្រុមប្រឹក្សាខេត្ត
១៦-	ឯកឧត្តម	<b>កេត សេងឃឹម</b>	០៥-០១-១៩៥៤	ជាសមាជិកក្រុមប្រឹក្សាខេត្ត
១៧-	ឯកឧត្តម	<b>លី ជុនថេង</b>	១៨/០៥/១៩៥៤	ជាសមាជិកក្រុមប្រឹក្សាខេត្ត
១៨-	ឯកឧត្តម	<b>ព្រឿម ចន្ទី</b>	០៧-០២-១៩៧៤	ជាសមាជិកក្រុមប្រឹក្សាខេត្ត
១៩-	ឯកឧត្តម	<b>សុទ្ធ ម៉ិនប៉ា</b>	០៣-១១-១៩៧៥	ជាសមាជិកក្រុមប្រឹក្សាខេត្ត
១៨-	ឯកឧត្តម	<b>ព្រឿម ចន្ទី</b>	១១-១៨-១៩៧៥	ជាសមាជិកក្រុមប្រឹក្សាខេត្ត
១៩-	ឯកឧត្តម	<b>សុទ្ធ ម៉ិនប៉ា</b>	០៧-២៧-១៩៧៦	ជាសមាជិកក្រុមប្រឹក្សាខេត្ត
២២-	ឯកឧត្តម	<b>តេង រិទ្ធិ</b>	០៩-០១-១៩៧៤	ជាសមាជិកក្រុមប្រឹក្សាខេត្ត
២៣-	លោកជំទាវ	<b>ឡៅ វណ្ណារ៉ុក</b>	៣០/០៧/១៩៥៩	ជាសមាជិកក្រុមប្រឹក្សាខេត្ត





២៤-	ឯកឧត្តម	<b>ស្រី សារិន</b>	១២-០១-១៩៥៨	ជាសមាជិកក្រុមប្រឹក្សាខេត្ត
២៥-	ឯកឧត្តម	<b>សែ សារឿន</b>	២៤/០២/១៩៥៩	ជាសមាជិកក្រុមប្រឹក្សាខេត្ត
២៦-	ឯកឧត្តម	<b>ចាន់ សុភ័ក្រ</b>	២៧/០៥/១៩៨៥	ជាសមាជិកក្រុមប្រឹក្សាខេត្ត
២៧-	ឯកឧត្តម	<b>ឯម សំរឿន</b>	០១-០៨-១៩៥១	ជាសមាជិកក្រុមប្រឹក្សាខេត្ត
<b>៩.ខេត្តកោះកុង</b>				
១-	ឯកឧត្តម	<b>កាយ សំរួម</b>	១៦/០៦/១៩៥១	ជាប្រធានក្រុមប្រឹក្សាខេត្ត
២-	ឯកឧត្តម	<b>អ៊ុន ណារី</b>	០១-០១-១៩៥៦	ជាសមាជិកក្រុមប្រឹក្សាខេត្ត
៣-	ឯកឧត្តម	<b>អ៊ុក ឡឿន</b>	១៥-០៧-១៩៥៧	ជាសមាជិកក្រុមប្រឹក្សាខេត្ត
៤-	ឯកឧត្តម	<b>កែវ សេដ្ឋា</b>	១៣/១០/១៩៥៦	ជាសមាជិកក្រុមប្រឹក្សាខេត្ត
៥-	លោកជំទាវ	<b>ពិន សាវ៉ាត</b>	០៥-០១-១៩៥៧	ជាសមាជិកក្រុមប្រឹក្សាខេត្ត
៦-	ឯកឧត្តម	<b>យួន ឆាន</b>	១០-១០-១៩៥៧	ជាសមាជិកក្រុមប្រឹក្សាខេត្ត
៧-	ឯកឧត្តម	<b>ស៊ុន សុផល</b>	០៥-០៥-១៩៥៧	ជាសមាជិកក្រុមប្រឹក្សាខេត្ត
៨-	ឯកឧត្តម	<b>ឈេង ឆិ</b>	០១-០១-១៩៥៣	ជាសមាជិកក្រុមប្រឹក្សាខេត្ត
៩-	ឯកឧត្តម	<b>យឹម សម្បត្តិ</b>	០៧-០៤-១៩៥៧	ជាសមាជិកក្រុមប្រឹក្សាខេត្ត
១០-	ឯកឧត្តម	<b>ប៊ែន សុខា</b>	១០-១០-១៩៨២	ជាសមាជិកក្រុមប្រឹក្សាខេត្ត
១១-	ឯកឧត្តម	<b>ម៉ុន មៀន</b>	១២-១២-១៩៥៨	ជាសមាជិកក្រុមប្រឹក្សាខេត្ត
១២-	ឯកឧត្តម	<b>ជួន សាឡឿន</b>	១៣/០៣/១៩៥៦	ជាសមាជិកក្រុមប្រឹក្សាខេត្ត
១៣-	ឯកឧត្តម	<b>លី សារ៉េត</b>	០៧-០៥-១៩៥៧	ជាសមាជិកក្រុមប្រឹក្សាខេត្ត
១៤-	ឯកឧត្តម	<b>ព្រឿម ជារ៉ា</b>	០៩-០១-១៩៥៩	ជាសមាជិកក្រុមប្រឹក្សាខេត្ត
១៥-	លោកជំទាវ	<b>កែវ ឆី</b>	១៥/១១/១៩៥៨	ជាសមាជិកក្រុមប្រឹក្សាខេត្ត
១៦-	លោកជំទាវ	<b>ចេង វណ្ណី</b>	១០-០២-១៩៥៨	ជាសមាជិកក្រុមប្រឹក្សាខេត្ត
១៧-	ឯកឧត្តម	<b>អ៊ុន ធីណា</b>	០១-០១-១៩៥៥	ជាសមាជិកក្រុមប្រឹក្សាខេត្ត
១៨-	ឯកឧត្តម	<b>ហេង ឡុង</b>	១០-០៥-១៩៥៦	ជាសមាជិកក្រុមប្រឹក្សាខេត្ត
១៩-	ឯកឧត្តម	<b>សៅ ស៊ុនធួន</b>	១២-០៣-១៩៦០	ជាសមាជិកក្រុមប្រឹក្សាខេត្ត
<b>១០.ខេត្តក្រចេះ</b>				
១-	ឯកឧត្តម	<b>ហឿ ស៊ីយ៉ែម</b>	២២/០២/១៩៦០	ជាប្រធានក្រុមប្រឹក្សាខេត្ត
២-	ឯកឧត្តម	<b>ធុន គ្រី</b>	០១-០១-១៩៥១	ជាសមាជិកក្រុមប្រឹក្សាខេត្ត
៣-	ឯកឧត្តម	<b>យុរ យឿន</b>	១៥/០៤/១៩៤៨	ជាសមាជិកក្រុមប្រឹក្សាខេត្ត
៤-	ឯកឧត្តម	<b>ហេង បុជារិទ្ធ</b>	០៩-០១-១៩៥២	ជាសមាជិកក្រុមប្រឹក្សាខេត្ត
៥-	លោកជំទាវ	<b>សា ចាន់ហ៊ាង</b>	១៥/០៤/១៩៥១	ជាសមាជិកក្រុមប្រឹក្សាខេត្ត



៦-	ឯកឧត្តម	<b>យិន យឹម</b>	១៤/០៦/១៩៤៨	ជាសមាជិកក្រុមប្រឹក្សាខេត្ត
៧-	ឯកឧត្តម	<b>ភឹម ជូ</b>	២៨/០៩/១៩៤៨	ជាសមាជិកក្រុមប្រឹក្សាខេត្ត
៨-	ឯកឧត្តម	<b>វង់ សយ</b>	៣១/១២/១៩៤១	ជាសមាជិកក្រុមប្រឹក្សាខេត្ត
៩-	ឯកឧត្តម	<b>ទូច ហឿន</b>	០២-១០-១៩៥៥	ជាសមាជិកក្រុមប្រឹក្សាខេត្ត
១០-	ឯកឧត្តម	<b>ឡុង សុខជា</b>	១១-០១-១៩៥៥	ជាសមាជិកក្រុមប្រឹក្សាខេត្ត
១១-	ឯកឧត្តម	<b>អៀង ម៉ុងជែន</b>	២០/០៥/១៩៥០	ជាសមាជិកក្រុមប្រឹក្សាខេត្ត
១២-	ឯកឧត្តម	<b>មី ជា</b>	២៥-០៤-១៩៥៨	ជាសមាជិកក្រុមប្រឹក្សាខេត្ត
១៣-	ឯកឧត្តម	<b>គាល រិទ្ធ</b>	០៥-០១-១៩៦៤	ជាសមាជិកក្រុមប្រឹក្សាខេត្ត
១៤-	លោកជំទាវ	<b>ម៉ុន ស៊ីវុត</b>	២៥/០៤/១៩៦០	ជាសមាជិកក្រុមប្រឹក្សាខេត្ត
១៥-	ឯកឧត្តម	<b>ហង់ មន្ត្រី</b>	០៧-១១-១៩៦០	ជាសមាជិកក្រុមប្រឹក្សាខេត្ត
១៦-	ឯកឧត្តម	<b>អ៊ុំ ភី</b>	០៧-០៧-១៩៥៨	ជាសមាជិកក្រុមប្រឹក្សាខេត្ត
១៧-	ឯកឧត្តម	<b>ឈឹម វណ្ណាត</b>	០១-០១-១៩៤៩	ជាសមាជិកក្រុមប្រឹក្សាខេត្ត
១៨-	លោកជំទាវ	<b>ធីម ជានី</b>	០២-០៧-១៩៨៤	ជាសមាជិកក្រុមប្រឹក្សាខេត្ត
១៩-	ឯកឧត្តម	<b>ម៉ាត់ ម៉ឺ</b>	១៥/០៦/១៩៨៥	ជាសមាជិកក្រុមប្រឹក្សាខេត្ត
២០-	ឯកឧត្តម	<b>ស្រី សាខុន</b>	០៤-០២-១៩៥៥	ជាសមាជិកក្រុមប្រឹក្សាខេត្ត
២១-	ឯកឧត្តម	<b>ឌុក រី</b>	១៥/០៥/១៩៥៣	ជាសមាជិកក្រុមប្រឹក្សាខេត្ត
<b>១១.ខេត្តមណ្ឌលគិរី</b>				
១-	ឯកឧត្តម	<b>ម៉ែន ខ័យ</b>	២១/០១/១៩៥១	ជាប្រធានក្រុមប្រឹក្សាខេត្ត
២-	ឯកឧត្តម	<b>មើល សឿន</b>	១៩/១០/១៩៦៣	ជាសមាជិកក្រុមប្រឹក្សាខេត្ត
៣-	ឯកឧត្តម	<b>ម៉ៅ ធានារក្ស</b>	១២-០៤-១៩៦២	ជាសមាជិកក្រុមប្រឹក្សាខេត្ត
៤-	ឯកឧត្តម	<b>យឹម លុច្ឆ</b>	១៦/០៦/១៩៥៨	ជាសមាជិកក្រុមប្រឹក្សាខេត្ត
៥-	ឯកឧត្តម	<b>រើម ចាវ</b>	០២-០២-១៩៥២	ជាសមាជិកក្រុមប្រឹក្សាខេត្ត
៦-	លោកជំទាវ	<b>អ៊ុំ សន</b>	១១-១១-១៩៥២	ជាសមាជិកក្រុមប្រឹក្សាខេត្ត
៧-	លោកជំទាវ	<b>ខៀវ ម៉ុនលីន</b>	០១-០១-១៩៤៨	ជាសមាជិកក្រុមប្រឹក្សាខេត្ត
៨-	ឯកឧត្តម	<b>អ៊ុំ យន</b>	២១/១១/១៩៤៩	ជាសមាជិកក្រុមប្រឹក្សាខេត្ត
៩-	ឯកឧត្តម	<b>ឆ្លង សាអុល</b>	០១-០១-១៩៤៩	ជាសមាជិកក្រុមប្រឹក្សាខេត្ត
១០-	ឯកឧត្តម	<b>ចិន សុបន្តា</b>	១០-០៧-១៩៦៥	ជាសមាជិកក្រុមប្រឹក្សាខេត្ត
១១-	ឯកឧត្តម	<b>ឡេង ធន់</b>	០៨-១០-១៩៥៧	ជាសមាជិកក្រុមប្រឹក្សាខេត្ត
១២-	ឯកឧត្តម	<b>កែវ ម៉ុនថន</b>	១៥/១១/១៩៥៦	ជាសមាជិកក្រុមប្រឹក្សាខេត្ត
១៣-	លោកជំទាវ	<b>ជួន ផន</b>	២៥/០៣/១៩៥៣	ជាសមាជិកក្រុមប្រឹក្សាខេត្ត



១៤-	ឯកឧត្តម	<b>លោក ម៉ែនស្រីស៊ីន</b>	១០-០៤-១៩៥៤	ជាសមាជិកក្រុមប្រឹក្សាខេត្ត
១៥-	ឯកឧត្តម	<b>ម៉ែន សាវ៉េត</b>	០៩-០៣-១៩៥០	ជាសមាជិកក្រុមប្រឹក្សាខេត្ត
<b>១២. រាជធានីភ្នំពេញ</b>				
១-	ឯកឧត្តម	<b>ម៉ែម សារិន</b>	១០-០២-១៩៥២	ជាប្រធានក្រុមប្រឹក្សារាជធានី
២-	ឯកឧត្តម	<b>ជួប ខុន</b>	០៣-១០-១៩៤៨	ជាសមាជិកក្រុមប្រឹក្សារាជធានី
៣-	លោកជំទាវ	<b>ម៉ុំ ក្រសាល</b>	០១-០៦-១៩៥២	ជាសមាជិកក្រុមប្រឹក្សារាជធានី
៤-	ឯកឧត្តម	<b>ច័ន្ទ ចន្ទាធី</b>	០១-០៨-១៩៥៣	ជាសមាជិកក្រុមប្រឹក្សារាជធានី
៥-	ឯកឧត្តម	<b>សូរ ផាន់ណារ៉ា</b>	២២-០៤-១៩៥៩	ជាសមាជិកក្រុមប្រឹក្សារាជធានី
៦-	ឯកឧត្តម	<b>ម៉ែម ម៉ារី</b>	១៣/០៤/១៩៥៣	ជាសមាជិកក្រុមប្រឹក្សារាជធានី
៧-	ឯកឧត្តម	<b>មី ប្រេម</b>	១១-១១-១៩៥១	ជាសមាជិកក្រុមប្រឹក្សារាជធានី
៨-	ឯកឧត្តម	<b>ម៉ែម យុធន</b>	០៧-១២-១៩៥០	ជាសមាជិកក្រុមប្រឹក្សារាជធានី
៩-	ឯកឧត្តម	<b>លោក តាណារុខ</b>	១៣/០៤/១៩៥២	ជាសមាជិកក្រុមប្រឹក្សារាជធានី
១០-	ឯកឧត្តម	<b>ម៉ែក់ ថាយ</b>	១៥/០៧/១៩៥១	ជាសមាជិកក្រុមប្រឹក្សារាជធានី
១១-	លោកជំទាវ	<b>ជា សុគន្ធី</b>	២៥/០៦/១៩៥៣	ជាសមាជិកក្រុមប្រឹក្សារាជធានី
១២-	លោកជំទាវ	<b>កែវ ក្រីតារា</b>	០២-១០-១៩៨១	ជាសមាជិកក្រុមប្រឹក្សារាជធានី
១៣-	លោកជំទាវ	<b>ចាន់ នីឡា</b>	០៨-០១-១៩៥៦	ជាសមាជិកក្រុមប្រឹក្សារាជធានី
១៤-	លោកជំទាវ	<b>ម៉ែម សុធី</b>	០៦-០៦-១៩៦៩	ជាសមាជិកក្រុមប្រឹក្សារាជធានី
១៥-	ឯកឧត្តម	<b>សេង គុនណូ</b>	២០/០៤/១៩៥៤	ជាសមាជិកក្រុមប្រឹក្សារាជធានី
១៦-	ឯកឧត្តម	<b>សេង រតនៈ</b>	២៦/១១/១៩៥៤	ជាសមាជិកក្រុមប្រឹក្សារាជធានី
១៧-	ឯកឧត្តម	<b>ធុយ សុខន</b>	០១-០១-១៩៥៦	ជាសមាជិកក្រុមប្រឹក្សារាជធានី
១៨-	ឯកឧត្តម	<b>អ៊ិន ស៊ីផាន</b>	២៨/១០/១៩៥៧	ជាសមាជិកក្រុមប្រឹក្សារាជធានី
១៩-	ឯកឧត្តម	<b>គុន ម៉ារីយ៉ា</b>	២០/០៤/១៩៥៨	ជាសមាជិកក្រុមប្រឹក្សារាជធានី
២០-	ឯកឧត្តម	<b>ខឿក សាហាន</b>	០១-០៧-១៩៥៨	ជាសមាជិកក្រុមប្រឹក្សារាជធានី
២១-	ឯកឧត្តម	<b>គឹម សាវុធន</b>	២០/០៤/១៩៥២	ជាសមាជិកក្រុមប្រឹក្សារាជធានី
២២-	ឯកឧត្តម	<b>ឡី សុភាព</b>	០១-០៤-១៩៨២	ជាសមាជិកក្រុមប្រឹក្សារាជធានី
២៣-	ឯកឧត្តម	<b>ទួន សុភៈ</b>	០៣-០៤-១៩៨១	ជាសមាជិកក្រុមប្រឹក្សារាជធានី
២៤-	ឯកឧត្តម	<b>ស្រី គឹមយុ</b>	៣០/១២/១៩៨០	ជាសមាជិកក្រុមប្រឹក្សារាជធានី





២៥-	ឯកឧត្តម	<b>កែ ប៊ុនឡេង</b>	១៣/០២/១៩៥៩	ជាសមាជិកក្រុមប្រឹក្សាជាតិ
២៦-	ឯកឧត្តម	<b>បែ មករា</b>	០៧-០៥-១៩៧៧	ជាសមាជិកក្រុមប្រឹក្សាជាតិ
២៧-	ឯកឧត្តម	<b>សរ សុខ</b>	០១-០១-១៩៥៤	ជាសមាជិកក្រុមប្រឹក្សាជាតិ
<b>១៣.ខេត្តព្រះវិហារ</b>				
១-	ឯកឧត្តម	<b>ប្រាក់ សុវណ្ណ</b>	០៧-២៧-១៩៦២	ជាប្រធានក្រុមប្រឹក្សាខេត្ត
២-	ឯកឧត្តម	<b>ខុយ យុនហិ</b>	១៨/០៣/១៩៥៥	ជាសមាជិកក្រុមប្រឹក្សាខេត្ត
៣-	ឯកឧត្តម	<b>តូច ចៀង</b>	១០-០៩-១៩៥២	ជាសមាជិកក្រុមប្រឹក្សាខេត្ត
៤-	លោកជំទាវ	<b>ខុយ ប៊ុនថាន</b>	២៤/០៩/១៩៥៥	ជាសមាជិកក្រុមប្រឹក្សាខេត្ត
៥-	ឯកឧត្តម	<b>មាស យឿន</b>	១២-០២-១៩៥៩	ជាសមាជិកក្រុមប្រឹក្សាខេត្ត
៦-	ឯកឧត្តម	<b>ស៊ី គីរី</b>	១១-០១-១៩៥៧	ជាសមាជិកក្រុមប្រឹក្សាខេត្ត
៧-	ឯកឧត្តម	<b>មាស ស៊ីសាមុត</b>	២២/០៧/១៩៥៩	ជាសមាជិកក្រុមប្រឹក្សាខេត្ត
៨-	ឯកឧត្តម	<b>ទេន សារ៉ុម</b>	១៥/០១/១៩៥៤	ជាសមាជិកក្រុមប្រឹក្សាខេត្ត
៩-	ឯកឧត្តម	<b>ព្រឿម ប៊ុនថា</b>	១០-០២-១៩៥៩	ជាសមាជិកក្រុមប្រឹក្សាខេត្ត
១០-	ឯកឧត្តម	<b>គង់ សោភ័ណ</b>	១៦/១០/១៩៦៨	ជាសមាជិកក្រុមប្រឹក្សាខេត្ត
១១-	លោកជំទាវ	<b>នៃ សំណាង</b>	០១-០២-១៩៥៧	ជាសមាជិកក្រុមប្រឹក្សាខេត្ត
១២-	ឯកឧត្តម	<b>អ៊ុន តុឌី</b>	១៤/០៤/១៩៥៨	ជាសមាជិកក្រុមប្រឹក្សាខេត្ត
១៣-	ឯកឧត្តម	<b>លឹម សៀ</b>	០១-០៧-១៩៥៣	ជាសមាជិកក្រុមប្រឹក្សាខេត្ត
១៤-	ឯកឧត្តម	<b>ស៊ុន សាន់ដេ</b>	១៤/០៤/១៩៦៥	ជាសមាជិកក្រុមប្រឹក្សាខេត្ត
១៥-	ឯកឧត្តម	<b>កែ សេងគីម</b>	១៣/០៣/១៩៦០	ជាសមាជិកក្រុមប្រឹក្សាខេត្ត
១៦-	ឯកឧត្តម	<b>ម៉ៅ ព្យោម</b>	២៥/០៣/១៩៧៦	ជាសមាជិកក្រុមប្រឹក្សាខេត្ត
១៧-	ឯកឧត្តម	<b>តុន តុលា</b>	២០/១០/១៩៨៤	ជាសមាជិកក្រុមប្រឹក្សាខេត្ត
១៨-	ឯកឧត្តម	<b>ផាន់ តុលា</b>	០២-១០-១៩៨៣	ជាសមាជិកក្រុមប្រឹក្សាខេត្ត
១៩-	ឯកឧត្តម	<b>ជោក ឡេង</b>	១៥/១២/១៩៧១	ជាសមាជិកក្រុមប្រឹក្សាខេត្ត
<b>១៤.ខេត្តព្រៃវែង</b>				
១-	ឯកឧត្តម	<b>ស្បាង សារ៉ាត</b>	១៧/០៤/១៩៥៤	ជាប្រធានក្រុមប្រឹក្សាខេត្ត
២-	ឯកឧត្តម	<b>អ៊ុំ ប៊ុនឡេង</b>	១៥/០៦/១៩៥៥	ជាសមាជិកក្រុមប្រឹក្សាខេត្ត
៣-	ឯកឧត្តម	<b>ខៀវ ខុំ</b>	២០/០៥/១៩៥៦	ជាសមាជិកក្រុមប្រឹក្សាខេត្ត
៤-	ឯកឧត្តម	<b>ឡុន ថាត</b>	១៦/០៨/១៩៥៧	ជាសមាជិកក្រុមប្រឹក្សាខេត្ត
៥-	ឯកឧត្តម	<b>ស្រេង ជា</b>	២៣/០៧/១៩៥៧	ជាសមាជិកក្រុមប្រឹក្សាខេត្ត
៦-	ឯកឧត្តម	<b>សាម៉ន ឧត្តមពិសិដ្ឋ</b>	០៦-២០-១៩៨៧	ជាសមាជិកក្រុមប្រឹក្សាខេត្ត





៧-	ឯកឧត្តម	<b>ម៉ក់ ម៉ន</b>	០៣-០៩-១៩៥៦	ជាសមាជិកក្រុមប្រឹក្សាខេត្ត
៨-	ឯកឧត្តម	<b>ម៉ារ សារីន</b>	២៤/១០/១៩៥៥	ជាសមាជិកក្រុមប្រឹក្សាខេត្ត
៩-	ឯកឧត្តម	<b>ស៊ុយ គឹមលី</b>	១២-០៥-១៩៤៩	ជាសមាជិកក្រុមប្រឹក្សាខេត្ត
១០-	ឯកឧត្តម	<b>ស៊ុមន៍ កន</b>	១៥/០២/១៩៥៣	ជាសមាជិកក្រុមប្រឹក្សាខេត្ត
១១-	លោកជំទាវ	<b>ប៊ុន សីលា</b>	០១-០១-១៩៧៣	ជាសមាជិកក្រុមប្រឹក្សាខេត្ត
១២-	ឯកឧត្តម	<b>ពុច សារុន</b>	០១-០១-១៩៥៦	ជាសមាជិកក្រុមប្រឹក្សាខេត្ត
១៣-	លោកជំទាវ	<b>ចិន សុផាន់នី</b>	០៥-១០-១៩៥៥	ជាសមាជិកក្រុមប្រឹក្សាខេត្ត
១៤-	ឯកឧត្តម	<b>គិន សំអូន</b>	២៩/១១/១៩៥១	ជាសមាជិកក្រុមប្រឹក្សាខេត្ត
១៥-	ឯកឧត្តម	<b>ជឹម សាម៉ុន</b>	២៧/០៨/១៩៨០	ជាសមាជិកក្រុមប្រឹក្សាខេត្ត
១៦-	ឯកឧត្តម	<b>យឹម ភាន</b>	០៣-០៤-១៩៥៣	ជាសមាជិកក្រុមប្រឹក្សាខេត្ត
១៧-	ឯកឧត្តម	<b>តុច សេដ្ឋា</b>	១៦/០៧/១៩៥៩	ជាសមាជិកក្រុមប្រឹក្សាខេត្ត
១៨-	ឯកឧត្តម	<b>ឈុន ចំ</b>	០៧-០៤-១៩៦០	ជាសមាជិកក្រុមប្រឹក្សាខេត្ត
១៩-	ឯកឧត្តម	<b>ជឹម សុខ</b>	០៧-០៤-១៩៦៧	ជាសមាជិកក្រុមប្រឹក្សាខេត្ត
២០-	ឯកឧត្តម	<b>ចាន់ លេត</b>	២៨/០៤/១៩៥៤	ជាសមាជិកក្រុមប្រឹក្សាខេត្ត
២១-	ឯកឧត្តម	<b>ធីម កុសល</b>	២៤/១២/១៩៥៣	ជាសមាជិកក្រុមប្រឹក្សាខេត្ត
២២-	ឯកឧត្តម	<b>ភ័ំ ចាន់សំណាង</b>	០២-០៦-១៩៧២	ជាសមាជិកក្រុមប្រឹក្សាខេត្ត
២៣-	ឯកឧត្តម	<b>ស៊ា នាយ</b>	១១-០៣-១៩៥៩	ជាសមាជិកក្រុមប្រឹក្សាខេត្ត
២៤-	លោកជំទាវ	<b>ជឹម សាវីន</b>	០៥-១២-១៩៧៩	ជាសមាជិកក្រុមប្រឹក្សាខេត្ត
២៥-	ឯកឧត្តម	<b>ម៉ុំ ច័ន្ទតារា</b>	០៩-០៦-១៩៥៨	ជាសមាជិកក្រុមប្រឹក្សាខេត្ត
២៦-	ឯកឧត្តម	<b>អ៊ុន អ៊ុន</b>	២៤/០៥/១៩៥៤	ជាសមាជិកក្រុមប្រឹក្សាខេត្ត
២៧-	ឯកឧត្តម	<b>ឈុនលី ភិរុណា</b>	០៣-០៩-១៩៧៩	ជាសមាជិកក្រុមប្រឹក្សាខេត្ត
<b>១៥.ខេត្តពោធិ៍សាត់</b>				
១-	ឯកឧត្តម	<b>ម៉ក់ វ៉ា</b>	២០/១០/១៩៥៦	ជាប្រធានក្រុមប្រឹក្សាខេត្ត
២-	ឯកឧត្តម	<b>ម៉ៅ សាន</b>	០៥-០៦-១៩៥៣	ជាសមាជិកក្រុមប្រឹក្សាខេត្ត
៣-	ឯកឧត្តម	<b>នាម លឹមអៀង</b>	១២-០២-១៩៤៧	ជាសមាជិកក្រុមប្រឹក្សាខេត្ត
៤-	ឯកឧត្តម	<b>វង្ស សំអុល</b>	២០/០២/១៩៤៧	ជាសមាជិកក្រុមប្រឹក្សាខេត្ត
៥-	ឯកឧត្តម	<b>កែម សុឿន</b>	១៨/០២/១៩៥៥	ជាសមាជិកក្រុមប្រឹក្សាខេត្ត
៦-	ឯកឧត្តម	<b>អេង វ៉ា</b>	០៤-០៥-១៩៥៩	ជាសមាជិកក្រុមប្រឹក្សាខេត្ត
៧-	ឯកឧត្តម	<b>ទិត សំអៀង</b>	២៦/១២/១៩៥៣	ជាសមាជិកក្រុមប្រឹក្សាខេត្ត
៨-	លោកជំទាវ	<b>ឈឹម ស៊ីណា</b>	០១-០១-១៩៥៧	ជាសមាជិកក្រុមប្រឹក្សាខេត្ត



៩-	ឯកឧត្តម	<b>ឈឹម ផាវេត</b>	០៣-០២-១៩៥២	ជាសមាជិកក្រុមប្រឹក្សាខេត្ត
១០-	លោកជំទាវ	<b>ជុក សុផានី</b>	០៤-០១-១៩៦២	ជាសមាជិកក្រុមប្រឹក្សាខេត្ត
១១-	ឯកឧត្តម	<b>លឹម ចន្ទថៃ</b>	១០-០១-១៩៥៤	ជាសមាជិកក្រុមប្រឹក្សាខេត្ត
១២-	ឯកឧត្តម	<b>ខ្លឹម សុគន្ធ</b>	១៧/០២/១៩៥៣	ជាសមាជិកក្រុមប្រឹក្សាខេត្ត
១៣-	ឯកឧត្តម	<b>ផែន សេងហួត</b>	១០-១០-១៩៤៨	ជាសមាជិកក្រុមប្រឹក្សាខេត្ត
១៤-	ឯកឧត្តម	<b>ឱ ហ៊ាង</b>	០៩-០៣-១៩៥៩	ជាសមាជិកក្រុមប្រឹក្សាខេត្ត
១៥-	ឯកឧត្តម	<b>ឈុំ សេងហ៊ុន</b>	១០-១២-១៩៥១	ជាសមាជិកក្រុមប្រឹក្សាខេត្ត
១៦-	ឯកឧត្តម	<b>ស៊ឹម លើម</b>	០២-០៨-១៩៥៥	ជាសមាជិកក្រុមប្រឹក្សាខេត្ត
១៧-	ឯកឧត្តម	<b>សៅ ជាឡើង</b>	៣០/០៩/១៩៥៧	ជាសមាជិកក្រុមប្រឹក្សាខេត្ត
១៨-	ឯកឧត្តម	<b>រ៉ែម សាឡើង</b>	០១-០២-១៩៦៥	ជាសមាជិកក្រុមប្រឹក្សាខេត្ត
១៩-	ឯកឧត្តម	<b>គង់ សម្បូរ</b>	២៣/០៦/១៩៥៤	ជាសមាជិកក្រុមប្រឹក្សាខេត្ត
២០-	ឯកឧត្តម	<b>ហេង ទ្រី</b>	១០-១០-១៩៧៦	ជាសមាជិកក្រុមប្រឹក្សាខេត្ត
២១-	ឯកឧត្តម	<b>ហួន បូនិត</b>	០១-០៤-១៩៥៦	ជាសមាជិកក្រុមប្រឹក្សាខេត្ត
<b>១៦. ខេត្តរតនគិរី</b>				
១-	ឯកឧត្តម	<b>ណាប់ ម៉ុនហេង</b>	១៤/០៩/១៩៥៤	ជាប្រធានក្រុមប្រឹក្សាខេត្ត
២-	ឯកឧត្តម	<b>សុខ ហាម</b>	១៥/០៥/១៩៤៥	ជាសមាជិកក្រុមប្រឹក្សាខេត្ត
៣-	ឯកឧត្តម	<b>ស៊ឹម សនឡុយ</b>	០២-០៣-១៩៥៤	ជាសមាជិកក្រុមប្រឹក្សាខេត្ត
៤-	ឯកឧត្តម	<b>កុយ ជៀចរើនសៃ</b>	១០-០៣-១៩៤៩	ជាសមាជិកក្រុមប្រឹក្សាខេត្ត
៥-	ឯកឧត្តម	<b>ចិន ឡុន</b>	០១-០១-១៩៥៤	ជាសមាជិកក្រុមប្រឹក្សាខេត្ត
៦-	ឯកឧត្តម	<b>ហែម វណ្ណថន</b>	០១-០១-១៩៥៤	ជាសមាជិកក្រុមប្រឹក្សាខេត្ត
៧-	ឯកឧត្តម	<b>គូ គឹមឡឿ</b>	១០-០៩-១៩៥០	ជាសមាជិកក្រុមប្រឹក្សាខេត្ត
៨-	ឯកឧត្តម	<b>ឃេន ភោស៊ី</b>	១៣/០៤/១៩៥៤	ជាសមាជិកក្រុមប្រឹក្សាខេត្ត
៩-	លោកជំទាវ	<b>ចក់ មើល</b>	០៧-១២-១៩៥៩	ជាសមាជិកក្រុមប្រឹក្សាខេត្ត
១០-	ឯកឧត្តម	<b>ខាំ ខឿន</b>	១៥/០៧/១៩៥៣	ជាសមាជិកក្រុមប្រឹក្សាខេត្ត
១១-	ឯកឧត្តម	<b>គូ ណារ៉ុន</b>	១៥/០១/១៩៥៩	ជាសមាជិកក្រុមប្រឹក្សាខេត្ត
១២-	ឯកឧត្តម	<b>ទួន គឿន</b>	០៥-១០-១៩៥៨	ជាសមាជិកក្រុមប្រឹក្សាខេត្ត
១៣-	លោកជំទាវ	<b>ច័ន្ទ ខាំឃឿ</b>	១៦/០៦/១៩៥៧	ជាសមាជិកក្រុមប្រឹក្សាខេត្ត
១៤-	ឯកឧត្តម	<b>ថា ម៉ុនថាក់</b>	៣១/០៨/១៩៥៧	ជាសមាជិកក្រុមប្រឹក្សាខេត្ត
១៥-	ឯកឧត្តម	<b>ទ្រុស សាមីន</b>	០២-០៤-១៩៥៥	ជាសមាជិកក្រុមប្រឹក្សាខេត្ត
១៦-	ឯកឧត្តម	<b>ម៉ង់ ថែន</b>	០៨-០៨-១៩៥៤	ជាសមាជិកក្រុមប្រឹក្សាខេត្ត





១៧-	ឯកឧត្តម	<b>ទុយ ស៊ឹម</b>	០៣-២០-១៩៥១	ជាសមាជិកក្រុមប្រឹក្សាខេត្ត
១៨-	ឯកឧត្តម	<b>សុខ ធឿន</b>	១៨/០៣/១៩៥៥	ជាសមាជិកក្រុមប្រឹក្សាខេត្ត
១៩-	ឯកឧត្តម	<b>ស្រី សំរោត</b>	០៧-០៥-១៩៥៦	ជាសមាជិកក្រុមប្រឹក្សាខេត្ត
<b>១៧.ខេត្តសៀមរាប</b>				
១-	ឯកឧត្តម	<b>វិណ យុន</b>	១០-១២-១៩៥៣	ជាប្រធានក្រុមប្រឹក្សាខេត្ត
២-	ឯកឧត្តម	<b>សយ ទិត្យាវង្ស</b>	០៧-០១-១៩៦៩	ជាសមាជិកក្រុមប្រឹក្សាខេត្ត
៣-	ឯកឧត្តម	<b>តោ គឹមស៊ាន</b>	១០-១២-១៩៤៧	ជាសមាជិកក្រុមប្រឹក្សាខេត្ត
៤-	ឯកឧត្តម	<b>គុល លីណា</b>	១៦/០៣/១៩៧៣	ជាសមាជិកក្រុមប្រឹក្សាខេត្ត
៥-	លោកជំទាវ	<b>ស៊ុន ណាម</b>	១៩/០៧/១៩៤៩	ជាសមាជិកក្រុមប្រឹក្សាខេត្ត
៦-	ឯកឧត្តម	<b>កុយ សង</b>	០៦-០២-១៩៥០	ជាសមាជិកក្រុមប្រឹក្សាខេត្ត
៧-	ឯកឧត្តម	<b>ស៊ី ធី</b>	២៨/០៤/១៩៤៨	ជាសមាជិកក្រុមប្រឹក្សាខេត្ត
៨-	ឯកឧត្តម	<b>ទេស ច័ន្ទគីរី</b>	២៦/០១/១៩៤៩	ជាសមាជិកក្រុមប្រឹក្សាខេត្ត
៩-	ឯកឧត្តម	<b>លី ហុនគឹម</b>	០២-០១-១៩៤៥	ជាសមាជិកក្រុមប្រឹក្សាខេត្ត
១០-	ឯកឧត្តម	<b>លី ទីង</b>	១០-០៨-១៩៥០	ជាសមាជិកក្រុមប្រឹក្សាខេត្ត
១១-	ឯកឧត្តម	<b>សោម សារ៉ូ</b>	២៥/១១/១៩៥៦	ជាសមាជិកក្រុមប្រឹក្សាខេត្ត
១២-	ឯកឧត្តម	<b>ស៊ុន រុន</b>	០១-០១-១៩៥៦	ជាសមាជិកក្រុមប្រឹក្សាខេត្ត
១៣-	ឯកឧត្តម	<b>សួស សុខចាន់</b>	២៥/០៥/១៩៧៦	ជាសមាជិកក្រុមប្រឹក្សាខេត្ត
១៤-	ឯកឧត្តម	<b>ម៉ៅ ជារិន</b>	២៧/០៣/១៩៨៣	ជាសមាជិកក្រុមប្រឹក្សាខេត្ត
១៥-	ឯកឧត្តម	<b>គូ សំរោត</b>	០១-០១-១៩៦១	ជាសមាជិកក្រុមប្រឹក្សាខេត្ត
១៦-	ឯកឧត្តម	<b>ម៉ក់ សំការ</b>	១០-០៧-១៩៥៨	ជាសមាជិកក្រុមប្រឹក្សាខេត្ត
១៧-	ឯកឧត្តម	<b>យិន ច៊ិច</b>	២៧/០៦/១៩៦៤	ជាសមាជិកក្រុមប្រឹក្សាខេត្ត
១៨-	ឯកឧត្តម	<b>ខុយ ឈីន</b>	១០-០៣-១៩៥៨	ជាសមាជិកក្រុមប្រឹក្សាខេត្ត
១៩-	លោកជំទាវ	<b>ខេង តារាស៊ី</b>	០៥-០៩-១៩៥៨	ជាសមាជិកក្រុមប្រឹក្សាខេត្ត
២០-	ឯកឧត្តម	<b>យិត ខាវ</b>	០១-០៩-១៩៥២	ជាសមាជិកក្រុមប្រឹក្សាខេត្ត
២១-	ឯកឧត្តម	<b>ប្រាក់ ចាន់ធឿន</b>	១៤/០៤/១៩៥២	ជាសមាជិកក្រុមប្រឹក្សាខេត្ត
២២-	ឯកឧត្តម	<b>មន ថេន</b>	១៩/១១/១៩៥២	ជាសមាជិកក្រុមប្រឹក្សាខេត្ត
២៣-	ឯកឧត្តម	<b>អែល សៀត</b>	០១-០១-១៩៦៨	ជាសមាជិកក្រុមប្រឹក្សាខេត្ត
២៤-	លោកជំទាវ	<b>ស៊ុន សុវណ្ណនី</b>	២៦/០២/១៩៥៧	ជាសមាជិកក្រុមប្រឹក្សាខេត្ត
២៥-	ឯកឧត្តម	<b>ឈួន ហុក</b>	២១/០៣/១៩៥៤	ជាសមាជិកក្រុមប្រឹក្សាខេត្ត
២៦-	ឯកឧត្តម	<b>ម៉ែន សេរី</b>	១៥/០២/១៩៥៨	ជាសមាជិកក្រុមប្រឹក្សាខេត្ត



២៧-	ឯកឧត្តម	<b>យុត ពិសិដ្ឋ</b>	០២-០៧-១៩៦៨	ជាសមាជិកក្រុមប្រឹក្សាខេត្ត
<b>១៨.ខេត្តព្រះសីហនុ</b>				
១-	ឯកឧត្តម	<b>វង្ស ផាន់ណាត</b>	១០-០៥-១៩៤៩	ជាប្រធានក្រុមប្រឹក្សាខេត្ត
២-	ឯកឧត្តម	<b>ណុប ហេង</b>	១៦/១២/១៩៦១	ជាសមាជិកក្រុមប្រឹក្សាខេត្ត
៣-	លោកជំទាវ	<b>យ៉ុង សុឃ្យ័ន</b>	០៩-០៧-១៩៦០	ជាសមាជិកក្រុមប្រឹក្សាខេត្ត
៤-	ឯកឧត្តម	<b>ប្រាក់ ស៊ីហារ៉ា</b>	១០-០៥-១៩៥៤	ជាសមាជិកក្រុមប្រឹក្សាខេត្ត
៥-	ឯកឧត្តម	<b>មាស វុឌ្ឍី</b>	០៩-១០-១៩៥១	ជាសមាជិកក្រុមប្រឹក្សាខេត្ត
៦-	ឯកឧត្តម	<b>ហ៊ុន និល</b>	៣០/១២/១៩៥៤	ជាសមាជិកក្រុមប្រឹក្សាខេត្ត
៧-	ឯកឧត្តម	<b>ផែ ផាន</b>	០២-០៦-១៩៥៣	ជាសមាជិកក្រុមប្រឹក្សាខេត្ត
៨-	ឯកឧត្តម	<b>ស៊ុន ចាន់</b>	១០-១០-១៩៥០	ជាសមាជិកក្រុមប្រឹក្សាខេត្ត
៩-	ឯកឧត្តម	<b>ឌីន គឹមហេង</b>	១៣/០៩/១៩៥៤	ជាសមាជិកក្រុមប្រឹក្សាខេត្ត
១០-	ឯកឧត្តម	<b>ថា នោម</b>	០១-០១-១៩៥៥	ជាសមាជិកក្រុមប្រឹក្សាខេត្ត
១១-	ឯកឧត្តម	<b>ខេង កេង</b>	១៨/០៣/១៩៥៤	ជាសមាជិកក្រុមប្រឹក្សាខេត្ត
១២-	លោកជំទាវ	<b>ប្រាក់ ប័ន្តសុខា</b>	០៣-០៦-១៩៥៥	ជាសមាជិកក្រុមប្រឹក្សាខេត្ត
១៣-	លោកជំទាវ	<b>ឃឿ វ៉ាន់ថា</b>	០៩-០៥-១៩៥៣	ជាសមាជិកក្រុមប្រឹក្សាខេត្ត
១៤-	លោកជំទាវ	<b>គួប បន្ទា</b>	១០-១០-១៩៦៦	ជាសមាជិកក្រុមប្រឹក្សាខេត្ត
១៥-	ឯកឧត្តម	<b>យិន ប៊ុនណាត</b>	២៧/០៥/១៩៥២	ជាសមាជិកក្រុមប្រឹក្សាខេត្ត
១៦-	ឯកឧត្តម	<b>ហេង ស៊ី</b>	០៧-០៤-១៩៧១	ជាសមាជិកក្រុមប្រឹក្សាខេត្ត
១៧-	ឯកឧត្តម	<b>កែវ ឡាយ</b>	០៧-១០-១៩៦២	ជាសមាជិកក្រុមប្រឹក្សាខេត្ត
១៨-	ឯកឧត្តម	<b>ឆេង សុភ័ក្រ</b>	២៤/០៨/១៩៧៣	ជាសមាជិកក្រុមប្រឹក្សាខេត្ត
១៩-	ឯកឧត្តម	<b>ធី យុនលី</b>	១៥/០៤/១៩៦៧	ជាសមាជិកក្រុមប្រឹក្សាខេត្ត
<b>១៩.ខេត្តស្ទឹងត្រែង</b>				
១-	ឯកឧត្តម	<b>ឈាង ឡាក់</b>	០៧-០១-១៩៦០	ជាប្រធានក្រុមប្រឹក្សាខេត្ត
២-	លោកជំទាវ	<b>កុត ប៊ុនមី</b>	១០-០៦-១៩៥៧	ជាសមាជិកក្រុមប្រឹក្សាខេត្ត
៣-	ឯកឧត្តម	<b>និល ប៊ុនចំរើន</b>	០១-០៦-១៩៥៦	ជាសមាជិកក្រុមប្រឹក្សាខេត្ត
៤-	ឯកឧត្តម	<b>ហាក់ វិមាន</b>	១២-០៤-១៩៥៧	ជាសមាជិកក្រុមប្រឹក្សាខេត្ត
៥-	ឯកឧត្តម	<b>ផាន់ ម៉េងឈឿន</b>	០៧-០១-១៩៥៤	ជាសមាជិកក្រុមប្រឹក្សាខេត្ត
៦-	លោកជំទាវ	<b>កង សាវ៉ន</b>	២៩/១១/១៩៥៤	ជាសមាជិកក្រុមប្រឹក្សាខេត្ត
៧-	ឯកឧត្តម	<b>ពក ប៊ុនលី</b>	១៥/០៩/១៩៥៩	ជាសមាជិកក្រុមប្រឹក្សាខេត្ត
៨-	ឯកឧត្តម	<b>គាង សុមី</b>	១៩/០១/១៩៧១	ជាសមាជិកក្រុមប្រឹក្សាខេត្ត





៩-	ឯកឧត្តម	<b>សាត ស៊ិន</b>	០៥-០៥-១៩៧០	ជាសមាជិកក្រុមប្រឹក្សាខេត្ត
១០-	ឯកឧត្តម	<b>ឥន្ទ សាលន់</b>	០១-០១-១៩៥៦	ជាសមាជិកក្រុមប្រឹក្សាខេត្ត
១១-	ឯកឧត្តម	<b>យុន វណ្ណារា</b>	១២-០១-១៩៥៩	ជាសមាជិកក្រុមប្រឹក្សាខេត្ត
១២-	ឯកឧត្តម	<b>ឈូ ស៊ុន</b>	១០-១២-១៩៥៧	ជាសមាជិកក្រុមប្រឹក្សាខេត្ត
១៣-	ឯកឧត្តម	<b>ឈុន កុសល</b>	១៥/០៣/១៩៧៩	ជាសមាជិកក្រុមប្រឹក្សាខេត្ត
១៤-	ឯកឧត្តម	<b>ធីម ម៉ុនលីន</b>	១៦/០២/១៩៦២	ជាសមាជិកក្រុមប្រឹក្សាខេត្ត
១៥-	ឯកឧត្តម	<b>ផេង ណារឿន</b>	១០-០៩-១៩៥៧	ជាសមាជិកក្រុមប្រឹក្សាខេត្ត
១៦-	លោកជំទាវ	<b>លឹម ម៉ុំ</b>	០៨-១២-១៩៥៩	ជាសមាជិកក្រុមប្រឹក្សាខេត្ត
១៧-	ឯកឧត្តម	<b>តាំង តារា</b>	១៦/០៣/១៩៥៥	ជាសមាជិកក្រុមប្រឹក្សាខេត្ត
<b>២០.ខេត្តស្វាយរៀង</b>				
១-	ឯកឧត្តម	<b>ជុំ ហាត</b>	០៧-០២-១៩៤៦	ជាប្រធានក្រុមប្រឹក្សាខេត្ត
២-	ឯកឧត្តម	<b>អ៊ុយ ថន</b>	១០-១១-១៩៥១	ជាសមាជិកក្រុមប្រឹក្សាខេត្ត
៣-	ឯកឧត្តម	<b>កែវ សាឡើន</b>	២៩/១១/១៩៥២	ជាសមាជិកក្រុមប្រឹក្សាខេត្ត
៤-	ឯកឧត្តម	<b>ម៉ុន សាវ៉ាន់</b>	៣០/១២/១៩៥១	ជាសមាជិកក្រុមប្រឹក្សាខេត្ត
៥-	ឯកឧត្តម	<b>សេ ឆាយ</b>	០៨-១០-១៩៥៥	ជាសមាជិកក្រុមប្រឹក្សាខេត្ត
៦-	ឯកឧត្តម	<b>សំ ថា</b>	២៥/០៦/១៩៥៦	ជាសមាជិកក្រុមប្រឹក្សាខេត្ត
៧-	ឯកឧត្តម	<b>ហ៊ុំ វត្តនៈ</b>	២៥/០៦/១៩៥៨	ជាសមាជិកក្រុមប្រឹក្សាខេត្ត
៨-	ឯកឧត្តម	<b>តិន ឆាំ</b>	០៤-០៧-១៩៤៨	ជាសមាជិកក្រុមប្រឹក្សាខេត្ត
៩-	ឯកឧត្តម	<b>ម៉ៅ វិរៈ</b>	០១-០៧-១៩៥១	ជាសមាជិកក្រុមប្រឹក្សាខេត្ត
១០-	លោកជំទាវ	<b>ចន្ទ សេង</b>	០៥-០៩-១៩៤៨	ជាសមាជិកក្រុមប្រឹក្សាខេត្ត
១១-	ឯកឧត្តម	<b>អន សុផាត</b>	០១-០១-១៩៥៧	ជាសមាជិកក្រុមប្រឹក្សាខេត្ត
១២-	លោកជំទាវ	<b>តួន សារី</b>	១៤/០៤/១៩៥៨	ជាសមាជិកក្រុមប្រឹក្សាខេត្ត
១៣-	លោកជំទាវ	<b>មី សារិន</b>	១៧/០៤/១៩៥៨	ជាសមាជិកក្រុមប្រឹក្សាខេត្ត
១៤-	ឯកឧត្តម	<b>ពល សុខុន</b>	០៧-០១-១៩៥៦	ជាសមាជិកក្រុមប្រឹក្សាខេត្ត
១៥-	ឯកឧត្តម	<b>សួស សាមីឌី</b>	១៤/០២/១៩៥១	ជាសមាជិកក្រុមប្រឹក្សាខេត្ត
១៦-	ឯកឧត្តម	<b>ប្រាក់ ចាំ</b>	២៣/០៣/១៩៥៨	ជាសមាជិកក្រុមប្រឹក្សាខេត្ត
១៧-	ឯកឧត្តម	<b>អ៊ុក គឹមនី</b>	១២-០៩-១៩៥៨	ជាសមាជិកក្រុមប្រឹក្សាខេត្ត
១៨-	លោកជំទាវ	<b>ប្រាក់ ពុទ្ធី</b>	០៨-០៣-១៩៨១	ជាសមាជិកក្រុមប្រឹក្សាខេត្ត
១៩-	លោកជំទាវ	<b>ម៉ែន ពិសី</b>	២៧/០៣/១៩៩២	ជាសមាជិកក្រុមប្រឹក្សាខេត្ត
២០-	ឯកឧត្តម	<b>ផែន ធន</b>	០២-០៤-១៩៨១	ជាសមាជិកក្រុមប្រឹក្សាខេត្ត



២១-	លោកជំទាវ	<b>សេង ចរិយា</b>	១២-១០-១៩៨៨	ជាសមាជិកក្រុមប្រឹក្សាខេត្ត
២២-	ឯកឧត្តម	<b>ពណ សុវណ្ណារិទ្ធិ</b>	២៣/០៩/១៩៩៣	ជាសមាជិកក្រុមប្រឹក្សាខេត្ត
២៣-	លោកជំទាវ	<b>អ៊ុន ម៉ែនពិសី</b>	១០-១១-១៩៩១	ជាសមាជិកក្រុមប្រឹក្សាខេត្ត
<b>២១.ខេត្តតាកែវ</b>				
១-	ឯកឧត្តម	<b>យស ណាសី</b>	០១-១២-១៩៥៨	ជាប្រធានក្រុមប្រឹក្សាខេត្ត
២-	ឯកឧត្តម	<b>អ៊ុន វណ្ណា</b>	២៣/០៩/១៩៥៨	ជាសមាជិកក្រុមប្រឹក្សាខេត្ត
៣-	ឯកឧត្តម	<b>ស៊ឹម សុទ្ធសម្រស់</b>	១៤/០៤/១៩៥៧	ជាសមាជិកក្រុមប្រឹក្សាខេត្ត
៤-	ឯកឧត្តម	<b>ឡាយ សុខា</b>	១៥/០៩/១៩៥៥	ជាសមាជិកក្រុមប្រឹក្សាខេត្ត
៥-	ឯកឧត្តម	<b>អ៊ុក សារុន</b>	១៦/០៦/១៩៤៨	ជាសមាជិកក្រុមប្រឹក្សាខេត្ត
៦-	ឯកឧត្តម	<b>នន ឈិន</b>	០១-០១-១៩៤៩	ជាសមាជិកក្រុមប្រឹក្សាខេត្ត
៧-	លោកជំទាវ	<b>នាង កឹមម៉ឺ</b>	០៧-១១-១៩៤៦	ជាសមាជិកក្រុមប្រឹក្សាខេត្ត
៨-	ឯកឧត្តម	<b>តៃ ម៉េង</b>	០១-០៧-១៩៥៦	ជាសមាជិកក្រុមប្រឹក្សាខេត្ត
៩-	ឯកឧត្តម	<b>អ៊ុំ អ៊ុក</b>	១០-០១-១៩៥៥	ជាសមាជិកក្រុមប្រឹក្សាខេត្ត
១០-	ឯកឧត្តម	<b>សិល សុខសារ៉ែន</b>	១៣/០១/១៩៥៤	ជាសមាជិកក្រុមប្រឹក្សាខេត្ត
១១-	លោកជំទាវ	<b>លឹម ម៉ិនលី</b>	២៣/០៥/១៩៥២	ជាសមាជិកក្រុមប្រឹក្សាខេត្ត
១២-	ឯកឧត្តម	<b>សេក រស់</b>	២៧/០១/១៩៥៩	ជាសមាជិកក្រុមប្រឹក្សាខេត្ត
១៣-	លោកជំទាវ	<b>ត្រួច វណ្ណា</b>	២៥/០៩/១៩៦០	ជាសមាជិកក្រុមប្រឹក្សាខេត្ត
១៤-	ឯកឧត្តម	<b>អ៊ុយ ខេមរា</b>	១០-០៧-១៩៥៤	ជាសមាជិកក្រុមប្រឹក្សាខេត្ត
១៥-	ឯកឧត្តម	<b>មាស ឡាន</b>	០១-០១-១៩៤៥	ជាសមាជិកក្រុមប្រឹក្សាខេត្ត
១៦-	ឯកឧត្តម	<b>ឥម មេន</b>	២៥/០៤/១៩៤៨	ជាសមាជិកក្រុមប្រឹក្សាខេត្ត
១៧-	ឯកឧត្តម	<b>ហ៊ុន សារឿន</b>	១០-០៥-១៩៤៦	ជាសមាជិកក្រុមប្រឹក្សាខេត្ត
១៨-	លោកជំទាវ	<b>ហែម សារុម</b>	០៦-០៨-១៩៥៣	ជាសមាជិកក្រុមប្រឹក្សាខេត្ត
១៩-	ឯកឧត្តម	<b>ស្រី ចាន់មុរ៉ាត់</b>	០៣-១២-១៩៨២	ជាសមាជិកក្រុមប្រឹក្សាខេត្ត
២០-	ឯកឧត្តម	<b>ទល់ ស៊ីណា</b>	២៦/១២/១៩៦០	ជាសមាជិកក្រុមប្រឹក្សាខេត្ត
២១-	ឯកឧត្តម	<b>ទឹម សុន</b>	០៣-០១-១៩៥០	ជាសមាជិកក្រុមប្រឹក្សាខេត្ត
២២-	ឯកឧត្តម	<b>នុត ខុន</b>	៣០/០៦/១៩៥៣	ជាសមាជិកក្រុមប្រឹក្សាខេត្ត
២៣-	ឯកឧត្តម	<b>ម៉ៅ ណាម</b>	២០/១២/១៩៥២	ជាសមាជិកក្រុមប្រឹក្សាខេត្ត
២៤-	លោកជំទាវ	<b>កឹម គឹមអេង</b>	៣០/០៤/១៩៥២	ជាសមាជិកក្រុមប្រឹក្សាខេត្ត
២៥-	ឯកឧត្តម	<b>អ៊ុន សារិន</b>	១៥/០៥/១៩៥៧	ជាសមាជិកក្រុមប្រឹក្សាខេត្ត
២៦-	ឯកឧត្តម	<b>ឈាង ទី</b>	១០-១០-១៩៨២	ជាសមាជិកក្រុមប្រឹក្សាខេត្ត





២៧-	លោកជំទាវ	<b>ធី ចរិយា</b>	២៧/០៤/១៩៨២	ជាសមាជិកក្រុមប្រឹក្សាខេត្ត
<b>២២. ខេត្តឧត្តរមានជ័យ</b>				
១-	ឯកឧត្តម	<b>ស៊ី ប្រាសិទ្ធ</b>	១៥/០១/១៩៥៧	ជាប្រធានក្រុមប្រឹក្សាខេត្ត
២-	ឯកឧត្តម	<b>លួន រោង</b>	២០/០៨/១៩៥៣	ជាសមាជិកក្រុមប្រឹក្សាខេត្ត
៣-	លោកជំទាវ	<b>សួង សាវុន</b>	២៣/០១/១៩៥០	ជាសមាជិកក្រុមប្រឹក្សាខេត្ត
៤-	លោកជំទាវ	<b>ផុន ស្រីមុំ</b>	០៥-០៥-១៩៨៦	ជាសមាជិកក្រុមប្រឹក្សាខេត្ត
៥-	ឯកឧត្តម	<b>ច្រៀង ប្រណិត</b>	០១-១០-១៩៧៩	ជាសមាជិកក្រុមប្រឹក្សាខេត្ត
៦-	ឯកឧត្តម	<b>និត សីត</b>	០៥-០៥-១៩៥១	ជាសមាជិកក្រុមប្រឹក្សាខេត្ត
៧-	ឯកឧត្តម	<b>ពើយ សារឿន</b>	២៥/០១/១៩៥២	ជាសមាជិកក្រុមប្រឹក្សាខេត្ត
៨-	ឯកឧត្តម	<b>ទេស សឿង</b>	០៩-០១-១៩៥៤	ជាសមាជិកក្រុមប្រឹក្សាខេត្ត
៩-	ឯកឧត្តម	<b>ម៉ៅ វ៉ានុប</b>	០៥-០៧-១៩៧៣	ជាសមាជិកក្រុមប្រឹក្សាខេត្ត
១០-	ឯកឧត្តម	<b>លី វ៉ាន</b>	១៥/១២/១៩៥៦	ជាសមាជិកក្រុមប្រឹក្សាខេត្ត
១១-	ឯកឧត្តម	<b>មៀន សុផល</b>	១៨/០៦/១៩៥៤	ជាសមាជិកក្រុមប្រឹក្សាខេត្ត
១២-	ឯកឧត្តម	<b>ខួត តុន</b>	០១-០១-១៩៦០	ជាសមាជិកក្រុមប្រឹក្សាខេត្ត
១៣-	លោកជំទាវ	<b>ស្លោម គឹមឡុន</b>	២១/០២/១៩៨៣	ជាសមាជិកក្រុមប្រឹក្សាខេត្ត
១៤-	លោកជំទាវ	<b>ផល សារ៉ា</b>	១០-១១-១៩៨០	ជាសមាជិកក្រុមប្រឹក្សាខេត្ត
១៥-	លោកជំទាវ	<b>នីន ចន្ទ</b>	០២-០៣-១៩៨៣	ជាសមាជិកក្រុមប្រឹក្សាខេត្ត
១៦-	ឯកឧត្តម	<b>សុរ ប្រុស</b>	០៧-០៧-១៩៧២	ជាសមាជិកក្រុមប្រឹក្សាខេត្ត
១៧-	ឯកឧត្តម	<b>រៀត លីន</b>	១៨/០២/១៩៦៩	ជាសមាជិកក្រុមប្រឹក្សាខេត្ត
១៨-	លោកជំទាវ	<b>ស វ៉ាន់ដា</b>	០៧-១០-១៩៩២	ជាសមាជិកក្រុមប្រឹក្សាខេត្ត
១៩-	ឯកឧត្តម	<b>ឡឿង ហារ៉ា</b>	១០-១០-១៩៥១	ជាសមាជិកក្រុមប្រឹក្សាខេត្ត
<b>២៣. ខេត្តកែប</b>				
១-	ឯកឧត្តម	<b>សំ សារីន</b>	១៥/០២/១៩៥១	ជាប្រធានក្រុមប្រឹក្សាខេត្ត
២-	ឯកឧត្តម	<b>អ៊ុក សាខន</b>	២៧/០៧/១៩៥៦	ជាសមាជិកក្រុមប្រឹក្សាខេត្ត
៣-	ឯកឧត្តម	<b>ជន សុផល</b>	០១-០១-១៩៥៥	ជាសមាជិកក្រុមប្រឹក្សាខេត្ត
៤-	ឯកឧត្តម	<b>គង់ សុផល</b>	០៥-០២-១៩៥៦	ជាសមាជិកក្រុមប្រឹក្សាខេត្ត
៥-	ឯកឧត្តម	<b>ចួន ហៀន</b>	០១-០២-១៩៥៣	ជាសមាជិកក្រុមប្រឹក្សាខេត្ត
៦-	លោកជំទាវ	<b>ជួន កែវចិន្តា</b>	១៥/០៨/១៩៥៧	ជាសមាជិកក្រុមប្រឹក្សាខេត្ត
៧-	ឯកឧត្តម	<b>អ៊ុំ ពៅ</b>	២៥/១១/១៩៤៧	ជាសមាជិកក្រុមប្រឹក្សាខេត្ត
៨-	ឯកឧត្តម	<b>ម៉ក់ ស៊ីន</b>	១៥/១២/១៩៤៩	ជាសមាជិកក្រុមប្រឹក្សាខេត្ត



៩-	ឯកឧត្តម	<b>តេង ម៉ានី</b>	២០/០១/១៩៥៦	ជាសមាជិកក្រុមប្រឹក្សាខេត្ត
១០-	ឯកឧត្តម	<b>ឃៀក សារ៉ែន</b>	០១-០៣-១៩៥៨	ជាសមាជិកក្រុមប្រឹក្សាខេត្ត
១១-	ឯកឧត្តម	<b>ស្នួស សែន</b>	០១-០១-១៩៥៥	ជាសមាជិកក្រុមប្រឹក្សាខេត្ត
១២-	ឯកឧត្តម	<b>ណុយ វិរៈ</b>	០៩-០១-១៩៧៣	ជាសមាជិកក្រុមប្រឹក្សាខេត្ត
១៣-	ឯកឧត្តម	<b>ទូច បាណ</b>	២០/០៤/១៩៥៥	ជាសមាជិកក្រុមប្រឹក្សាខេត្ត
១៤-	ឯកឧត្តម	<b>គង់ ផែន</b>	១៥/០៦/១៩៥៥	ជាសមាជិកក្រុមប្រឹក្សាខេត្ត
១៥-	ឯកឧត្តម	<b>សោម អ៊ុំមុនីរ៉ា</b>	១៣/១០/១៩៦៧	ជាសមាជិកក្រុមប្រឹក្សាខេត្ត

**២៤. ខេត្តប៉ៃលិន**

១-	ឯកឧត្តម	<b>ថា ចាន់ឱន</b>	០១-០១-១៩៦០	ជាប្រធានក្រុមប្រឹក្សាខេត្ត
២-	ឯកឧត្តម	<b>អ៊ុក សារិន</b>	០១-០៩-១៩៥៧	ជាសមាជិកក្រុមប្រឹក្សាខេត្ត
៣-	លោកជំទាវ	<b>ពៅ សុខ</b>	០២-០២-១៩៥៥	ជាសមាជិកក្រុមប្រឹក្សាខេត្ត
៤-	ឯកឧត្តម	<b>គង់ ដួង</b>	០៣-០៣-១៩៥៧	ជាសមាជិកក្រុមប្រឹក្សាខេត្ត
៥-	ឯកឧត្តម	<b>ខាន់ សុគ្រឿន</b>	០៣-០៤-១៩៥២	ជាសមាជិកក្រុមប្រឹក្សាខេត្ត
៦-	ឯកឧត្តម	<b>ស្នួស ស៊ីយ៉ាត</b>	០៥-០៧-១៩៥៤	ជាសមាជិកក្រុមប្រឹក្សាខេត្ត
៧-	លោកជំទាវ	<b>សុក សារី</b>	១០-០៩-១៩៥៤	ជាសមាជិកក្រុមប្រឹក្សាខេត្ត
៨-	ឯកឧត្តម	<b>ពម សុមាន</b>	០១-១២-១៩៥៧	ជាសមាជិកក្រុមប្រឹក្សាខេត្ត
៩-	ឯកឧត្តម	<b>ឱន គឹម</b>	០១-០១-១៩៥៧	ជាសមាជិកក្រុមប្រឹក្សាខេត្ត
១០-	ឯកឧត្តម	<b>អ៊ុំ ហឿន</b>	០៥-១១-១៩៥៧	ជាសមាជិកក្រុមប្រឹក្សាខេត្ត
១១-	ឯកឧត្តម	<b>ឈៀង អុក</b>	០៥-១០-១៩៥៤	ជាសមាជិកក្រុមប្រឹក្សាខេត្ត
១២-	ឯកឧត្តម	<b>សុទ្ធ យុនថាវ</b>	០៥-០៧-១៩៥៩	ជាសមាជិកក្រុមប្រឹក្សាខេត្ត
១៣-	ឯកឧត្តម	<b>សរ វិ</b>	០៩-០៩-១៩៦០	ជាសមាជិកក្រុមប្រឹក្សាខេត្ត
១៤-	លោកជំទាវ	<b>ឃី ស៊ីនេ</b>	១៥/១២/១៩៥៩	ជាសមាជិកក្រុមប្រឹក្សាខេត្ត
១៥-	ឯកឧត្តម	<b>ណុយ សិរីយុទ្ធ</b>	១៧/០៩/១៩៥៧	ជាសមាជិកក្រុមប្រឹក្សាខេត្ត

**២៥. ខេត្តក្បួនឃ្មុំ**

១-	ឯកឧត្តម	<b>ស៊ាត ឡេង</b>	១០-០៤-១៩៤៩	ជាប្រធានក្រុមប្រឹក្សាខេត្ត
២-	ឯកឧត្តម	<b>ឡុន ធាម</b>	០១-០២-១៩៦០	ជាសមាជិកក្រុមប្រឹក្សាខេត្ត
៣-	លោកជំទាវ	<b>ឡេង សុខា</b>	១៧/០៧/១៩៥៩	ជាសមាជិកក្រុមប្រឹក្សាខេត្ត
៤-	ឯកឧត្តម	<b>យីន គឹមហ៊ុន</b>	១០-០៨-១៩៤៨	ជាសមាជិកក្រុមប្រឹក្សាខេត្ត
៥-	ឯកឧត្តម	<b>ឯម ជេត</b>	១៧/០១/១៩៤៦	ជាសមាជិកក្រុមប្រឹក្សាខេត្ត
៦-	ឯកឧត្តម	<b>គល់ យ៉ាត</b>	០១-០២-១៩៤៧	ជាសមាជិកក្រុមប្រឹក្សាខេត្ត





៧-	ឯកឧត្តម	<b>សោម សាំង</b>	០៩-០៤-១៩៤៩	ជាសមាជិកក្រុមប្រឹក្សាខេត្ត
៨-	ឯកឧត្តម	<b>ចេន ចាន់ថន</b>	០៥-០២-១៩៥៣	ជាសមាជិកក្រុមប្រឹក្សាខេត្ត
៩-	ឯកឧត្តម	<b>កង ចន្ទីវិទ្ធី</b>	១៣/០៤/១៩៦២	ជាសមាជិកក្រុមប្រឹក្សាខេត្ត
១០-	លោកជំទាវ	<b>ហ៊ុំ ស៊ីហ៊ុន</b>	១៨/០១/១៩៧៦	ជាសមាជិកក្រុមប្រឹក្សាខេត្ត
១១-	ឯកឧត្តម	<b>ហ៊ុន សំរោង</b>	១៥/០៥/១៩៥៤	ជាសមាជិកក្រុមប្រឹក្សាខេត្ត
១២-	ឯកឧត្តម	<b>នាយ ទីប៉ា</b>	៣០/០៩/១៩៥៨	ជាសមាជិកក្រុមប្រឹក្សាខេត្ត
១៣-	ឯកឧត្តម	<b>សាំង ស៊ីឡើង</b>	០៧-០៤-១៩៥៩	ជាសមាជិកក្រុមប្រឹក្សាខេត្ត
១៤-	ឯកឧត្តម	<b>ហួត នន់</b>	១៨/០៣/១៩៤៦	ជាសមាជិកក្រុមប្រឹក្សាខេត្ត
១៥-	លោកជំទាវ	<b>ខៀវ សាមួន</b>	២០/០៤/១៩៥០	ជាសមាជិកក្រុមប្រឹក្សាខេត្ត
១៦-	ឯកឧត្តម	<b>អ៊ុំ គឹមអុន</b>	០៧-០៩-១៩៧៦	ជាសមាជិកក្រុមប្រឹក្សាខេត្ត
១៧-	ឯកឧត្តម	<b>ម៉ីញ ឈានហ៊ុន</b>	២១/០៥/១៩៥៩	ជាសមាជិកក្រុមប្រឹក្សាខេត្ត
១៨-	ឯកឧត្តម	<b>ភ្នំ ឌុឌុរី</b>	១៥/១០/១៩៦០	ជាសមាជិកក្រុមប្រឹក្សាខេត្ត
១៩-	លោកជំទាវ	<b>យ៉ា ករី</b>	០៦-០៤-១៩៩០	ជាសមាជិកក្រុមប្រឹក្សាខេត្ត
២០-	ឯកឧត្តម	<b>សុះ រ័ហ្វាត</b>	០៣-០៤-១៩៨៥	ជាសមាជិកក្រុមប្រឹក្សាខេត្ត
២១-	ឯកឧត្តម	<b>ម៉ីនលាង គុណ</b>	០៤-១០-១៩៧៩	ជាសមាជិកក្រុមប្រឹក្សាខេត្ត
២២-	ឯកឧត្តម	<b>នេវ សុភារ៉ា</b>	១០-០៣-១៩៨៧	ជាសមាជិកក្រុមប្រឹក្សាខេត្ត
២៣-	លោកជំទាវ	<b>យីហាន នារិទ្ធី</b>	២០/០៥/១៩៩០	ជាសមាជិកក្រុមប្រឹក្សាខេត្ត
២៤-	ឯកឧត្តម	<b>យា ឡើង</b>	០៩-១៩-១៩៦១	ជាសមាជិកក្រុមប្រឹក្សាខេត្ត
២៥-	ឯកឧត្តម	<b>យ៉ាត កុសល</b>	១៧/០៧/១៩៨០	ជាសមាជិកក្រុមប្រឹក្សាខេត្ត

**សរុប : ៥៥៩រូប ត្រឹម : ៩៤រូប**



### អង្គការ នៃគណៈអង្គការរាជធានី ខេត្ត

បច្ចុប្បន្នភាព ត្រឹមថ្ងៃទី០៩ ខែកុម្ភៈ ឆ្នាំ២០២៤

ល.រ	រាជធានី ខេត្ត	នាមត្រកូល និងនាមខ្លួន	ទូរសព្ទ ១	ទូរសព្ទ ២
1	ខេត្ត បន្ទាយមានជ័យ	ឯកឧត្តម អ៊ុំ រាត្រី	012 882 002	
2	ខេត្ត បាត់ដំបង	ឯកឧត្តម សុខ លូ	012 688 668	
3	ខេត្ត កំពង់ចាម	ឯកឧត្តម អ៊ិន ចាន់ដា	012 319 848	097 777 8005
4	ខេត្ត កំពង់ឆ្នាំង	ឯកឧត្តម ស៊ិន សុវណ្ណារិទ្ធិ	012 597 859	
5	ខេត្ត កំពង់ស្ពឺ	ឯកឧត្តម វី សំណាង	012 803 063	016 787 877
6	ខេត្ត កំពង់ឆ្នាំង	ឯកឧត្តម ងួន រតនៈ	012 914 691	
7	ខេត្ត កំពត	ឯកឧត្តម ម៉ៅ ធីនីន	012 304 304	097 730 4304
8	ខេត្ត កណ្តាល	ឯកឧត្តម គង់ សោភ័ណ្ណ	012 421 175	
9	ខេត្ត កោះកុង	លោកជំទាវ មិថុនា ភូថង	012 947 777	017 94 7777
10	ខេត្ត ក្រចេះ	ឯកឧត្តម វ៉ា ថន	012 239 496	
11	ខេត្ត មណ្ឌលគីរី	ឯកឧត្តម ថង សារុន	011 666 106	088 336 6656
12	រាជធានីភ្នំពេញ	ឯកឧត្តម យុង ស្រែង	012 849 666	
13	ខេត្ត ព្រះវិហារ	ឯកឧត្តម គឹម វិទ្ធិ	097 791 2345	
14	ខេត្ត ព្រៃវែង	ឯកឧត្តម សួន សុម៉ាលីន	097 8888 766	
15	ខេត្ត ពោធិ៍សាត់	ឯកឧត្តម ខុយ វីជា	012 815 608	088 881 5608
16	ខេត្ត រតនគិរី	ឯកឧត្តម ញ៉ែម សំរឿន	077 786 198	
17	ខេត្ត សៀមរាប	ឯកឧត្តម ប្រាក់ សោភ័ណ	097 500 0000	
18	ខេត្ត ព្រះសីហនុ	ឯកឧត្តម គួច ចំរើន	012 830 052	
19	ខេត្ត ស្ទឹងត្រែង	ឯកឧត្តម ស្វាយ សំអាង	012 950 683	011 774 325
20	ខេត្ត ស្វាយរៀង	ឯកឧត្តម ប៉េង ពោធិ៍សា	087 798 7777	
21	ខេត្ត តាកែវ	ឯកឧត្តម អ៊ិច ភា	012 818 687	
22	ខេត្ត ឧត្តរមានជ័យ	ឯកឧត្តម ប៉ែន កុសល្យ	012 666 111	088 513 3333
23	ខេត្ត កែប	ឯកឧត្តម សោម ពិសិដ្ឋ	092 860 888	
24	ខេត្ត ប៉ៃលិន	លោកជំទាវ បាន ស្រីមុំ	016 555 555	012 535 555
25	ខេត្ត ត្បូងឃ្មុំ	ឯកឧត្តម ជាម ច័ន្ទសោភ័ណ	077 627 777	



### នាយករដ្ឋមន្ត្រី រាជធានី ខេត្ត

បច្ចុប្បន្នភាព ត្រីមាស ១ ឆ្នាំ ២០២៤

ល.រ	រាជធានី ខេត្ត	នាយករដ្ឋមន្ត្រី និងនាយករដ្ឋមន្ត្រី	ទូរស័ព្ទ ១	ទូរស័ព្ទ ២
1	ខេត្ត បន្ទាយមានជ័យ	លោក ណាង វុធី	012 96 96 77	069 41 6666
2	ខេត្ត បាត់ដំបង	លោក យ៉ុង សេងគុណ	017 777 090	090 31 9999
3	ខេត្ត កំពង់ចាម	លោក យន ប្រុស	017 981 108	
4	ខេត្ត កំពង់ឆ្នាំង	លោក ម៉ៅ តារា	077 589 666	
5	ខេត្ត កំពង់ស្ពឺ	លោក កែវ គុជសី	017 600 505	011 911 777
6	ខេត្ត កំពង់ឆ្នាំង	លោក ម៉ាក ប៊ុនហុង	012 637 437	097 7 637 437
7	ខេត្ត កំពត	លោក យុត ឧសភា	017 992 724	087 3 5555 6
8	ខេត្ត កណ្តាល	លោក ជី ស៊ីវុត្តា	095 912 345	
9	ខេត្ត កោះកុង	លោក លឹម សារ៉ាន់	097 728 2828	015 666 111
10	ខេត្ត ក្រចេះ	លោក ម៉ែន វណ្ណា	012 645 813	097 996 3747
11	ខេត្ត មណ្ឌលគិរី	លោក នាង វណ្ណៈ	012 493 339	088 410 5000
12	រាជធានីភ្នំពេញ	លោក សេង វណ្ណៈ	012 663 900	
13	ខេត្ត ព្រះវិហារ	លោក យ៉ុង គឹមហឿង	012 225 425	097 712 5425
14	ខេត្ត ព្រៃវែង	លោក ឡាច ភីរ៉ាត់	097 777 8949	
15	ខេត្ត ពោធិ៍សាត់	លោក ណារ៉ា ចំរើន	085 989 090	
16	ខេត្ត រតនគិរី	លោក នាង សំរាត	012 753 559	088 753 5596
17	ខេត្ត សៀមរាប	លោក លី វណ្ណៈ	017 687 333	
18	ខេត្ត ព្រះសីហនុ	លោក ហួត ហ៊ុយ	011 725 777	
19	ខេត្ត ស្ទឹងត្រែង	លោក ញ៉ែម វណ្ណយុត្តិ	077 607 982	066 25 53 777
20	ខេត្ត ស្វាយរៀង	លោក ចិន សាធាន	071 272 5333	044 715 111
21	ខេត្ត តាកែវ	លោក មាស អ៊ុយ	097 748 5558	011 485 558
22	ខេត្ត ឧត្តរមានជ័យ	លោក ជា ពិសិដ្ឋ	012 457 555	097 4186666
23	ខេត្ត កែប	លោក អ៊ុង វុធី	096 34 82 168	011 345 601
24	ខេត្ត ប៉ៃលិន	កញ្ញា ជា ជាណែត	01680 3333	
25	ខេត្ត ត្បូងឃ្មុំ	លោក សេង ជ័យវុធី	099 882 168	097 2246 168





**នាយករដ្ឋមន្ត្រី ណឺ ហង់ ជួន**  
បច្ចុប្បន្នភាព ត្រីមាស ១ ឆ្នាំ ២០២៤

ល.រ	នាមត្រកូល និងនាមខ្លួន	គុណភ័ណ្ឌ	ទូរស័ព្ទ ១	ទូរស័ព្ទ ២	ទូរស័ព្ទ ៣
<b>១</b>	<b>ខេត្តបន្ទាយមានជ័យ</b>				
១	លោក ណង វុធី	នាយករដ្ឋបាល	012 96 96 77	069 41 6666	060 96 96 77
២	លោក ហោ ញ្ជើប	នាយករងរដ្ឋបាល	095 636 466		
៣	លោក ជា សេងអាន	នាយករងរដ្ឋបាល	012 912 913		
៤	លោក ចោង ច័ន្ទវិថី	នាយករងរដ្ឋបាល	012 939 274		
៥	លោក ស៊ុន ថានី	នាយករងរដ្ឋបាល	017 773 377		
៦	លោកស្រី សេង ចាន់ណារី	នាយករងរដ្ឋបាល	089 656 985		
<b>២</b>	<b>ខេត្ត ឆ្នាំងជ័យ</b>				
១	លោក យ៉ូវ សេងគុណ	នាយករដ្ឋបាល	017 777 090		
២	លោកស្រី រស់ ពៅធីតា	នាយករងរដ្ឋបាល	061 347 777		
៣	លោក អ៊ុកវង្ស ឡុងវី	នាយករងរដ្ឋបាល	012 732 266		
៤	លោក តេង គឹមស៊ាន	នាយករងរដ្ឋបាល	012 864 861		
៥	លោក សៀងឯម សត្យា	នាយករងរដ្ឋបាល	012 345 616		
៦	លោក ឆេង ជីវ៉ាត់	នាយករងរដ្ឋបាល	017 580 027		
៧	លោក ម៉េង ឡូញ	នាយករងរដ្ឋបាល	012 601 601		
<b>៣</b>	<b>ខេត្ត កំពង់ចាម</b>				
១	លោក យន ប្រុស	នាយករដ្ឋបាល	012 657 241		
២	លោក ឡឺ មិច	នាយករងរដ្ឋបាល	011 766 672		
៣	លោក នួន ណុយ	នាយករងរដ្ឋបាល	012 973 446		
៤	លោក នួន ស៊ីលាត	នាយករងរដ្ឋបាល	012 755 659		
៥	លោកស្រី ដោក ចរិយ៉ា	នាយករងរដ្ឋបាល	092 771 535		
៦	លោក ជា សីលា	នាយករងរដ្ឋបាល	017 669 507		
៧	លោក យឹម ចក់	នាយករងរដ្ឋបាល	012 657 506		
<b>៤</b>	<b>ខេត្ត កំពង់ឆ្នាំង</b>				
១	លោក ម៉ៅ តារា	នាយករដ្ឋបាល	077 589 666		
២	លោក គង់ សុវណ្ណអស្វារ្យ	នាយករងរដ្ឋបាល	012 593 266		
៣	លោក លៀង ជុំសុបិន្ត	នាយករងរដ្ឋបាល	086 449 869		

*Handwritten signature*





៤	លោក ខឹម ចាន់នឿន	នាយករងរដ្ឋបាល	092 882 287		
៥	លោក ជា សុខវិទ្ធិ	នាយករងរដ្ឋបាល	015 710 001		
៦	លោក អ៊ុក សុត្តា	នាយករងរដ្ឋបាល	077 236 236		
<b>៥</b>	<b>ខេត្ត កំពង់ស្ពឺ</b>				
១	លោក កែវ គុជសី	នាយករដ្ឋបាល	017 600 505		
២	លោក ងួន ឡាញ៉ា	នាយករងរដ្ឋបាល	087 777 738		
៣	លោក ជេត ជុំ	នាយករងរដ្ឋបាល	098 997 070		
៤	លោក ហុក ម៉ារ៉ាឌី	នាយករងរដ្ឋបាល	096 434 7168		
៥	លោកស្រី សត្យារុធ សិរីវិឌ្ឍនា	នាយករងរដ្ឋបាល	016 424 341		
៦	លោក អុន ប៊ុនធាង	នាយករងរដ្ឋបាល	087 778 889		
<b>៦</b>	<b>ខេត្ត កំពង់ធំ</b>				
១	ម៉ាក់ ប៊ុនហុង	នាយករដ្ឋបាល	012 637 437		
២	ស ប៉ាហ្សូ	នាយករងរដ្ឋបាល	092 849 087		
៣	ណែត សារី	នាយករងរដ្ឋបាល	077 998 830		
៤	យស បញ្ញារិទ្ធ	នាយករងរដ្ឋបាល	017 837 783		
៥	ទង់ គឹមតុល	នាយករងរដ្ឋបាល	017 916 668		
៦	ជៀប សុខឃឹម	នាយករងរដ្ឋបាល	077 476 869		
<b>៧</b>	<b>ខេត្ត កំពត</b>				
១	លោក យុត ឧសភា	នាយករដ្ឋបាល	017 992 724		
២	លោកស្រី មុយ រីវិត្ត	នាយករងរដ្ឋបាល	017 305 566		
៣	លោក ង៉ែត សារឿន	នាយករងរដ្ឋបាល	012 935 116		
៤	លោក អ៊ុង ថុនា	នាយករងរដ្ឋបាល	089 908 877		
៥	លោក ណុប ច័ន្ទដារិទ្ធ	នាយករងរដ្ឋបាល	017 868 268		
៦	លោក និល មនោរា	នាយករងរដ្ឋបាល	092 650 061		
<b>៨</b>	<b>ខេត្ត កណ្តាល</b>				
១	លោក ជី ស៊ីវុត្តា	នាយករដ្ឋបាល	095 912 345		
២	លោក ស្រេង លីមហ្លូ	នាយករងរដ្ឋបាល	012 612 747	015 869 898	
៣	លោកស្រី ឡិញ មួយគាង	នាយករងរដ្ឋបាល	085 899 223		
៤	លោក អៀង សុវណ្ណវាសនា	នាយករងរដ្ឋបាល	012 373 337		
៥	លោក ហេង គារិទ្ធិ	នាយករងរដ្ឋបាល	012 685 006		
៦	លោក គង្គ ច័ន្ទណែត	នាយករងរដ្ឋបាល	077 858 085		



៧	លោក ចាន់ សុភាព	នាយករងរដ្ឋបាល	092 289 444		
<b>៩</b>	<b>ខេត្ត កោះកុង</b>				
១	លោក លឹម សារ៉ាន់	នាយករដ្ឋបាល	097 728 2828	015 666 111	
២	លោក អ៊ុក សុភា	នាយករងរដ្ឋបាល	016 564 545	088 909 2888	
៣	លោកស្រី អ៊ិន សុគន្ធិតា	នាយករងរដ្ឋបាល	012 957 572	068 587 888	
៤	លោក ឡៅ ប៊ុនខេង	នាយករងរដ្ឋបាល	081 222 168	088 666 1213	
៥	លោក សេង ដារ៉ា	នាយករងរដ្ឋបាល	015 430 305	097 438 8808	
<b>១០</b>	<b>ខេត្ត ត្របែង</b>				
១	លោក ម៉ែន វណ្ណា	នាយករដ្ឋបាល	012 645 813	097 995 3747	
២	លោកស្រី សំអាត មានិត	នាយករងរដ្ឋបាល	088 878 9596		
៣	លោក ខាន់ ប៊ុនសេង	នាយករងរដ្ឋបាល	012 677 797		
៤	លោក ប៉ាវ ពិសិដ្ឋ	នាយករងរដ្ឋបាល	097 284 4633		
៥	លោកស្រី ប៊ុច ច័ន្ទណារី	នាយករងរដ្ឋបាល	093 877 375		
<b>១១</b>	<b>ខេត្ត មណ្ឌលគិរី</b>				
១	លោក នាង វណ្ណៈ	នាយករដ្ឋបាល	012 493 339	088 410 5000	016 335520
២	លោកស្រី ជុំ ណារី	នាយករងរដ្ឋបាល	088 410 5959		
៣	លោក ឈិត សុផល	នាយករងរដ្ឋបាល	088 912 5555		
៤	លោក យន សិទ្ធិ	នាយករងរដ្ឋបាល	097 722 9977		
៥	លោក ហ៊ាញ ប៊ុណ្ណា	នាយករងរដ្ឋបាល	012 504 711		
៦	លោក ទាវ សាំងហ៊ាន់	នាយករងរដ្ឋបាល	097 744 3399	011 525 399	096 744 3399
<b>១២</b>	<b>រាជធានីភ្នំពេញ</b>				
១	លោក សេង វណ្ណៈ	នាយករដ្ឋបាល	012 663 900		
២	លោក ហុក ហូលីម	នាយករងរដ្ឋបាល	012 975 993		
៣	លោក កែ ពន្លក	នាយករងរដ្ឋបាល	012 987 987		
៤	លោកស្រី សក់ ចិន្ដារី	នាយករងរដ្ឋបាល	017 577 077		
៥	លោកស្រី តិមា វិច្ឆិកាល	នាយករងរដ្ឋបាល	012 328 666		
៦	លោក ឡុង សុខុម	នាយករងរដ្ឋបាល	016 404 095		
៧	លោក ជិន ប៊ុនធឿន	នាយករងរដ្ឋបាល	012 956 868		
៨	លោក ស៊ុក សង្ហាពេជ្រ	នាយករងរដ្ឋបាល	012 995 994		
៩	លោកស្រី ច័ន្ទ សុគន្ធា	នាយករងរដ្ឋបាល	011 975 033		
១០	លោក នាយ វីរៈ	នាយករងរដ្ឋបាល	017 788 885		



<b>១៣</b>	<b>ខេត្ត ព្រះវិហារ</b>				
១	លោក យ៉ុង គឹមហឿង	នាយករដ្ឋបាល	012 225 425	097 7125 425	
២	លោក ព្រំ ឈាងលី	នាយករងរដ្ឋបាល	097 665 4966		
៣	លោកស្រី នួន វល័ក្ខ	នាយករងរដ្ឋបាល	077 233 311		
៤	លោក គឹម ចាន់បញ្ញា	នាយករងរដ្ឋបាល	061 512 345		
៥	លោក អា សុខា	នាយករងរដ្ឋបាល	097 988 8333		
៦	លោក អ៊ុយ សាគុន	នាយករងរដ្ឋបាល	097 525 8777		
<b>១៤</b>	<b>ខេត្ត ព្រៃវែង</b>				
១	លោក ឡាច ភីរ៉ាត់	នាយករដ្ឋបាល	012 951 289		
២	លោក សរ បូរីក្ស	នាយករងរដ្ឋបាល	031 797 6666		
៣	លោក ទួន សុគន្ធា	នាយករងរដ្ឋបាល	066 703 703		
៤	លោក ហាស់ ពណ្ណភ័ណ	នាយករងរដ្ឋបាល	097 593 5555		
៥	លោក សិត សុំ	នាយករងរដ្ឋបាល	017 374 616		
៦	លោក ប្រាជ្ញ សាវែន	នាយករងរដ្ឋបាល	012 832 615		
៧	លោកស្រី ហេង ផឹតា	នាយករងរដ្ឋបាល	097 2990 456		
<b>១៥</b>	<b>ខេត្ត ពោធិ៍សាត់</b>				
១	លោក ណារ៉ា ចំរើន	នាយករដ្ឋបាល	085 989 090		
២	លោក ធាង ផេង	នាយករងរដ្ឋបាល	012 890 187		
៣	លោក យ៉ន ភីរិន	នាយករងរដ្ឋបាល	017 292 921		
៤	លោក ស្នង សារាវុធ	នាយករងរដ្ឋបាល	017 461 606		
៥	លោក ជា ដានី	នាយករងរដ្ឋបាល	092 122 922		
៦	លោក ខុយ បរមី	នាយករងរដ្ឋបាល	092509911		
<b>១៦</b>	<b>ខេត្ត តេជគិរី</b>				
១	លោក នាង សំអាត	នាយករដ្ឋបាល	012 753 559	088 753 5596	
២	លោក ម៉ឹង ស៊ីនាថ	នាយករងរដ្ឋបាល	068 799 929		
៣	លោកស្រី សារ ស៊ីវត្តា	នាយករងរដ្ឋបាល	097 214 2444		
៤	លោក ម៉ូ សែតលុយ	នាយករងរដ្ឋបាល	076 536 5555	067 543 777	012 345 221
<b>១៧</b>	<b>ខេត្ត សៀមរាប</b>				
១	លោក លី វណ្ណៈ	នាយករដ្ឋបាល	012 687 333		
២	លោក ហែន ពុទ្ធី	នាយករងរដ្ឋបាល	011 967 796		
៣	លោក ចឹក គឹមជុន	នាយករងរដ្ឋបាល	012 403 100		





៤	លោក ស្មៀន ប៊ុនធឿន	នាយករងរដ្ឋបាល	012 768 926		
៥	លោក អ៊ឹង សុភ័ណ	នាយករងរដ្ឋបាល	011 876 393		
៦	លោក សោម សមសក្តិ	នាយករងរដ្ឋបាល	017 990 099		
៧	លោក ស៊ុន ចំណាន	នាយករងរដ្ឋបាល	012 598 672		
<b>១៨</b>	<b>ខេត្ត ព្រះសីហនុ</b>				
១	លោក ហ៊ុត ហ៊ុយ	នាយករដ្ឋបាល	011 725 777		
២	លោក ឌឹម រី	នាយករងរដ្ឋបាល	093 717 776	011 672 286	
៣	លោក ឈិត រតនៈ	នាយករងរដ្ឋបាល	081 444 412		
៤	លោក ចេន រ៉េត	នាយករងរដ្ឋបាល	015 737 756	012 737 756	
៥	លោក ទិត ប៊ុនធឿន	នាយករងរដ្ឋបាល	011 345 640	010 345 640	
៦	លោកស្រី ម៉ាក សំណាង	នាយករងរដ្ឋបាល	081 407 000	012 497 106	
<b>១៩</b>	<b>ខេត្ត ស្ទឹងត្រែង</b>				
១	លោក ញ៉ែម វណ្ណយុត្តិ	នាយករដ្ឋបាល	077 607 982	066 255 3777	
២	លោក ម៉ែន គុង	នាយករងរដ្ឋបាល	012 469 492	097 912 7000	
៣	លោកស្រី អេង សោភា	នាយករងរដ្ឋបាល	088 822 1272		
៤	លោក ប៉ែន ជិនយុទ្ធា	នាយករងរដ្ឋបាល	012 802 905	097 538 7705	
៥	លោក ឡាច ប៊ុនឡុង	នាយករងរដ្ឋបាល	088 992 5592		
<b>២០</b>	<b>ខេត្ត ស្វាយរៀង</b>				
១	លោកបណ្ឌិត ចិន សាធាន	នាយករដ្ឋបាល	071 2725 333		
២	លោក ចាង រី	នាយករងរដ្ឋបាល	098 562 329		
៣	លោក ភេ គង់	នាយករងរដ្ឋបាល	070 329 599		
៤	លោក ម៉ែន សម្បត្តិ	នាយករងរដ្ឋបាល	031 86666 82		
៥	លោកស្រី នាង សុផល	នាយករងរដ្ឋបាល	097 688 9133		
<b>២១</b>	<b>ខេត្ត នរោត្តម</b>				
១	លោក មាស អ៊ុយ	នាយករដ្ឋបាល	011 48 55 58	0977 485558	
២	លោក ហ៊ុយ លន	នាយករងរដ្ឋបាល	016 521651	017 387871	
៣	លោក យស រចនា	នាយករងរដ្ឋបាល	011993503	060 993503	
៤	លោក សួនគីន ជ្រីន	នាយករងរដ្ឋបាល	087 777007	089 606006	
៥	លោក យុន សិរា	នាយករងរដ្ឋបាល	011 723738	016 596764	
៦	លោក នួន សារ៉ែន	នាយករងរដ្ឋបាល	097 7149827	016 732017	012 547309





<b>២២</b>	<b>ខេត្ត ឧត្តរមានជ័យ</b>				
១	លោក ជា ពិសិដ្ឋ	នាយករដ្ឋបាល	012 457 555	097 418 6666	
២	លោក ប៊ិច រតនៈ	នាយករងរដ្ឋបាល	012 20 97 37	088 226 3333	
៣	លោក រ៉ែម ផល្លាវី	នាយករងរដ្ឋបាល	088 883 8838		
៤	លោក ចូ ប្រា	នាយករងរដ្ឋបាល	011 27 2880	088 8272 880	
៥	លោក នៅសំ វាសនា	នាយករងរដ្ឋបាល	012 63 00 36	097 266 6670	
៦	លោក លី រដ្ឋា	នាយករងរដ្ឋបាល	012 772 677	097 600 6005	
<b>២៣</b>	<b>ខេត្ត កែប</b>				
១	លោក អ៊ឹង វុទ្ធី	នាយករដ្ឋបាល	011 345 601		
២	លោក ឥន្ទ សេរីរដ្ឋ	នាយករងរដ្ឋបាល	016 328 049		
៣	លោក នូ សំណាត	នាយករងរដ្ឋបាល	017 968 050		
៤	លោក ឈុន ច័ន្ទវ៉ាន់ចុន	នាយករងរដ្ឋបាល	017 861 444		
៥	លោក តឹក សារ៉េត	នាយករងរដ្ឋបាល	012 289 550		
៦	លោក ម៉ូវ សារី	នាយករងរដ្ឋបាល	015 313 463		
<b>២៤</b>	<b>ខេត្ត ប៉ៃលិន</b>				
១	លោកស្រី ជា ជាណោត	នាយករដ្ឋបាល	016 80 3333		
២	លោកស្រី គុំ ចាន់ធារី	នាយករងរដ្ឋបាល	066 223 308		
៣	លោក ស៊ុន យី	នាយករងរដ្ឋបាល	031 332 3232		
៤	លោក សំ សារ៉េត	នាយករងរដ្ឋបាល	097 704 0700		
៥	លោក សុខ សាវុធ	នាយករងរដ្ឋបាល	097 899 9556		
៦	លោក កើត ចំរើន	នាយករងរដ្ឋបាល	016 771 672		
<b>២៥</b>	<b>ខេត្ត ត្បូងឃ្មុំ</b>				
១	លោក សេង ជ័យវុធ	នាយករដ្ឋបាល	099 882 168		
២	លោក ផាន់ គឹមសន	នាយករងរដ្ឋបាល	017 800 823		
៣	លោក បួន សេងសុវិទ្យា	នាយករងរដ្ឋបាល	077 399 994		
៤	លោក ភោគ កិត្យា	នាយករងរដ្ឋបាល	011 663 262		
៥	លោក សិម អេងស្រីន	នាយករងរដ្ឋបាល	012 833 630		
៦	លោក គង់ ឈុនលី	នាយករងរដ្ឋបាល	088 594 2828		
៧	លោកស្រី ឆន ចិន្តា	នាយករងរដ្ឋបាល	088 878 4777		



**បញ្ជីឈ្មោះនាយកទីចាត់ការផែនការ និងវិនិយោគរាជធានី ខេត្ត**

ល.រ	រាជធានី ខេត្ត	ឈ្មោះ	ភេទ	គុណតម្លៃ	លេខទូរស័ព្ទ
១	ខេត្ត បន្ទាយមានជ័យ	ហៃ សំណាង	ប	នាយកទីចាត់ការផែនការ	012 788 785
២	ខេត្ត ឆ្នាំងជ័យ	ហាន សាហ៊ុប	ប	នាយកទីចាត់ការផែនការ	017 766 636
៣	ខេត្ត កំពង់ចាម	ប្រាក់ ទិត្យ	ប	នាយកទីចាត់ការផែនការ	092 697 696
៤	ខេត្ត កំពង់ឆ្នាំង	ហង្ស ពិសិ	ប	នាយករងទីចាត់ការផែនការ	017 867 373
៥	ខេត្ត កំពង់ស្ពឺ	ចិន សាម៉េត	ប	នាយកទីចាត់ការផែនការ	0975814547 016 661 547
៦	ខេត្ត កំពង់ឆ្នាំង	ប៉ាង យាង	ប	នាយកទីចាត់ការផែនការ	097 4443280
៧	ខេត្ត កំពត	បឹង មិនា	ប	នាយកទីចាត់ការផែនការ	012275002
៨	ខេត្ត កណ្តាល	នឹម នីរ៉ាដេត	ប	នាយកទីចាត់ការផែនការ	089 639 999
៩	ខេត្ត កោះកុង	វ៉ែន សុខា	ប	នាយកទីចាត់ការផែនការ	099 857 988
១០	ខេត្ត ក្រចេះ	សាមុត លីម៉ា	ប	នាយកទីចាត់ការផែនការ	012 917 592
១១	ខេត្ត បន្ទាយក្រី	កុយ រតនា	ប	នាយកទីចាត់ការផែនការ	011 272 093
១២	រាជធានីភ្នំពេញ	ម៉េត មាសភក្តី	ប	នាយកទីចាត់ការផែនការ	092 366 666
១៣	ខេត្ត ព្រះវិហារ	ស៊ឹម សេត	ប	នាយកទីចាត់ការផែនការ	071 930 0600
១៤	ខេត្ត ព្រៃវែង	ប៉ោ ពិឡុត	ប	នាយកទីចាត់ការផែនការ	012 204 575
១៥	ខេត្ត ពោធិ៍សាត់	ទី វ៉ា	ប	នាយកទីចាត់ការផែនការ	012 524 050
១៦	ខេត្ត តេជគីរី	ឡេង ភា	ប	នាយកទីចាត់ការផែនការ	088 8387 007
១៧	ខេត្ត សៀមរាប	ទិត្យ ពិសិទ្ធ	ប	នាយកទីចាត់ការផែនការ	017 665 954
១៨	ខេត្ត ព្រះសីហនុ	យាង ការម្យ	ប	នាយកទីចាត់ការផែនការ	016 321 010
១៩	ខេត្ត ស្ទឹងត្រែង	លី វណ្ណសារី	ប	នាយកទីចាត់ការផែនការ	011 903 217
២០	ខេត្ត ស្វាយរៀង	អេង សុវណ្ណ	ប	នាយកទីចាត់ការផែនការ	012 928 902
២១	ខេត្ត តាកែវ	ហេង វុទ្ធី	ប	នាយកទីចាត់ការផែនការ	077 883 031
២២	ខេត្ត ឧត្តរមានជ័យ	យិត សាម៉ាក់	ប	នាយកទីចាត់ការផែនការ	012 449 672
២៣	ខេត្ត កែប	សួន ភាព	ប	នាយកទីចាត់ការផែនការ	0977 270 641
២៤	ខេត្ត ប៉ៃលិន	យ៉ាន អិត	ប	នាយកទីចាត់ការផែនការ	015 375 454
២៥	ខេត្ត ត្បូងឃ្មុំ	សឹង គិរីវណ្ណិ	ប	នាយកទីចាត់ការផែនការ	077 226 268



**នាយកទីចាត់ការហិរញ្ញវត្ថុ**

ល.រ	រាជធានី ខេត្ត	ឈ្មោះ	ភេទ	គុណតម្លៃ	លេខទូរស័ព្ទ
១	ខេត្ត បន្ទាយមានជ័យ	ថ្លាង ឡឿង	ប	នាយកទីចាត់ការហិរញ្ញវត្ថុ	012 915 665
២	ខេត្ត នាគជ័យ	ខន រ៉ៃ	ប	នាយកទីចាត់ការហិរញ្ញវត្ថុ	092 999 630
៣	ខេត្ត កំពង់ចាម	គ្រុយ យន	ប	នាយកទីចាត់ការហិរញ្ញវត្ថុ	0977 644 446
		ជា ភារ៉ា	ប	នាយករងទីចាត់ការហិរញ្ញវត្ថុ	012 994 021
៤	ខេត្ត កំពង់ឆ្នាំង	ឆេង ចាន់ថា	ប	នាយកទីចាត់ការហិរញ្ញវត្ថុ	077 377 137
៥	ខេត្ត កំពង់ស្ពឺ	សួស ថុល	ប	នាយកទីចាត់ការហិរញ្ញវត្ថុ	017 372 472
៦	ខេត្ត កំពង់ធំ	ឆន ស៊ុគាង	ប	នាយិកាទីចាត់ការហិរញ្ញវត្ថុ	012 259 875
៧	ខេត្ត កំពត	ឡាយ សុផា	ប	នាយកទីចាត់ការហិរញ្ញវត្ថុ	012 230 330
៨	ខេត្ត កណ្តាល	ចេង ចាន់ផល្លា	ស	នាយកទីចាត់ការហិរញ្ញវត្ថុ	078 565 756
៩	ខេត្ត កោះកុង	ឡុង ប៊ុនណាត	ប	នាយកទីចាត់ការហិរញ្ញវត្ថុ	012 792 704
១០	ខេត្ត ក្រចេះ	ហេង លីនដា	ស	នាយកទីចាត់ការហិរញ្ញវត្ថុ	099 888 919
១១	ខេត្ត បន្ទាលគីរី	ប្រាក់ សំណាង	ប	នាយកទីចាត់ការហិរញ្ញវត្ថុ	011 235 790
១២	រាជធានីភ្នំពេញ	អ៊ុក សុផល	ប	នាយកទីចាត់ការហិរញ្ញវត្ថុ	012 998 127
១៣	ខេត្ត ព្រះវិហារ	ទេព ពៀន	ប	នាយកទីចាត់ការហិរញ្ញវត្ថុ	011 93 63 93
១៤	ខេត្ត ព្រៃវែង	យស់ ផល	ប	នាយកទីចាត់ការហិរញ្ញវត្ថុ	077 999 767
១៥	ខេត្ត ពោធិ៍សាត់	ធាង សេង	ប	នាយកទីចាត់ការហិរញ្ញវត្ថុ	012 966 972
១៦	ខេត្ត រតនគិរី	ផាត់ សុភា	ប	នាយកទីចាត់ការហិរញ្ញវត្ថុ	011 291 370
១៧	ខេត្ត សៀមរាប	ពេជ សំណាង(ស៊ីទី)	ប	នាយកទីចាត់ការហិរញ្ញវត្ថុ	077 289 289
១៨	ខេត្ត ព្រះសីហនុ	នួន សុភាព	ស	នាយកទីចាត់ការហិរញ្ញវត្ថុ	016 836 161
១៩	ខេត្ត ស្ទឹងត្រែង	ឯក សំឡូ	ប	នាយកទីចាត់ការហិរញ្ញវត្ថុ	012 938 698
២០	ខេត្ត ស្វាយរៀង	មាស សេដ្ឋា	ប	នាយកទីចាត់ការហិរញ្ញវត្ថុ	088 993 2348
២១	ខេត្ត តាកែវ	ប៉ែន សាវន	ប	នាយករងទីចាត់ការហិរញ្ញវត្ថុ	012 691 391
២២	ខេត្ត ឧត្តរមានជ័យ	លន ឡឿហ៊ុន	ស	នាយករងទីចាត់ការហិរញ្ញវត្ថុ	012 629 426
២៣	ខេត្ត កែប	ចាន់ សុវី	ប	នាយកទីចាត់ការហិរញ្ញវត្ថុ	012 776 330
២៤	ខេត្ត ប៉ៃលិន	សែត វិចិត្រ	ប	នាយកទីចាត់ការហិរញ្ញវត្ថុ	097 57 97 878
២៥	ខេត្ត ត្បូងឃ្មុំ	សេង ជ័យវុឌ្ឍ	ប	នាយកទីចាត់ការហិរញ្ញវត្ថុ	012573573





**បញ្ជីឈ្មោះប្រកួតប្រជែងស្រុកក្នុងព្រះរាជាណាចក្រកម្ពុជា**

បច្ចុប្បន្នភាព ត្រឹមថ្ងៃទី ខែមីនា ឆ្នាំ២០២៣

ល.រ	ឈ្មោះខេត្ត	ចំនួនប្រកួត	ឈ្មោះប្រកួតប្រជែង	ប្រភេទប្រកួតប្រជែង			ទីតាំងប្រកួតប្រជែង	ឯកសារយោង
				អន្តរជាតិ	រដ្ឋភាគី	កំពង់ផែសមុទ្រ		
១	ត្បូងឃ្មុំ	៧	ប្រកួតប្រជែង-ស្មាច់	០១			ស្រុកពញាក្រែក ខេត្តត្បូងឃ្មុំ-ខេត្តតែនីញ	១១៧៨ សជណ (២៥.៧.២០០៥)
			ដា-ចាំរៀក	០១			ឃុំជា ស្រុកមេមត់ ខេត្តត្បូងឃ្មុំ-ខេត្តតែនីញ	៧២១ សជណ (២២.៤.២០១៣)
			បានមូល-ចាំម៉ូក		០១		ឃុំចាន់មូល ស្រុកមេមត់ ខេត្តត្បូងឃ្មុំ	៥៦១សជណ
			ដូនត្ន-វ៉ាត់សា				ឃុំតាំងដុង ស្រុកតាំងចូរ ខេត្តតែនីញ	២៧.០៥.២០១៥
			ជាំក្រវៀន-៨១៥		០១		ឃុំរុង ស្រុកមេមត់ ខេត្តត្បូងឃ្មុំ	៧១១ សជណ (៤.៥.២០០៦)
			ទន្លេចាម-តារ៉ាត		០១		ឃុំទិនឡិប ស្រុកទិនចូរ ខេត្តតែនីញ	អនុក្រឹត្យ ៦៤
							ឃុំជាំក្រវៀន ស្រុកមេមត់ កំពង់ចាម-តែនីញ	៩៦២ សជណ
				ភូមិដូនតាដោក ឃុំជាំក្រវៀន ស្រុកមេមត់ ខេត្តកំពង់ចាម				
				ភូមិពារឡើង ឃុំឡូកចេញ ស្រុកឡូកចេញ ខេត្តបញ្ចេញរក្សិក		(២៥.០៨.២០១០)		





២	ស្វាយរៀង	៨	ទន្លេ-ឡូកតិន				០១	ភូមិចង្កែកណាស ឃុំទន្លេ ព្រែកមេមុត ខេត្តកំពង់ចាម	១៣៥៨ សជណ (១១.០៥.២០១២)
			បារិត-ម៉ុកបាយ					ស្វាយរៀង-ឡូងអាន	អនុក្រឹត្យ ៦៤
			ព្រៃវស្ស-បិញបិប			០១		ភូមិអូរ ឃុំថ្មី ស្រុកកំពង់រោទ៍ ខេត្តស្វាយរៀង	១៤២៧ សជណ (៤.១១.២០០៨)
			សំរោង-មិត្តិត			០១		ភូមិបិបិប ឃុំបិបិប ស្រុកមុតវ៉ា ខេត្តឡូងអាន	១២៦ សជណ (២៥.១.២០០៨)
			បុសមន-ភៀកតឹង			០១		ឃុំបុសមន ស្រុកដូល ខេត្តស្វាយរៀង	១០៥៤ សជណ (០៦.តុលា.២០១៦)
			ស្រែបារាំង-យាដូង					ឃុំចាញ់ឡុង ស្រុកចូរចាញ់ ខេត្តតែនិញ	អនុក្រឹត្យ ៦៤
			ដូង-វ៉ាមចាងចូរ				០១	ស្វាយរៀង-តែនិញ	១០៥៤ សជណ (០៦.តុលា.២០១៦)
			ព្រៃតាអី-ឡុងភៀក				០១	ឃុំព្រៃតាអី ស្រុកស្វាយទាប	១០៥៤ សជណ (០៦.តុលា.២០១៦)
								ភូមិឡុងភៀក ស្រុកយនកូរ ខេត្តតែនិញ	១០៦ សជណ (០៦.តុលា.២០១៦)



៣	តាំកែវ	៣	ខ្សែដេក-ហ្វាយប៊ែរ	ខ្លួន-ទិនប្រៀប	០១	០១	០១	ឃុំត្រពាំង ស្រុកមេសាង សំបែក ខេត្តស្វាយរៀង	១០៥៤ សជណ (០៦.តុលា.២០១៦)
				កំពង់ក្រសាំង- វិញ្ញាប្បយដ្ឋង		០១		តាំកែវ-អានយ៉ាង	អនុក្រឹត្យ ៦៤
៤	កណ្តាល	៤	ក្នុងសំណរ-វិញស្ទើង	បាក់ដៃ-បាក់ដៃ	០១	០១	០១	តាំកែវ-អានយ៉ាង	អនុក្រឹត្យ ៦៤
				ក្នុងសំណរ-វិញស្ទើង	០១			កណ្តាល-អានយ៉ាង	អនុក្រឹត្យ ៦៤
				ប្រៃធំ-ឡងចិញ	០១			កណ្តាល-អានយ៉ាង	៦៧៥ សជណ ០៤ សីហា ២០១៧
				ប្រៃកែវ-ខ្សែអាង			០១	កណ្តាល-អានយ៉ាង	៦៧៥ សជណ ០៤ សីហា ២០១៧
៥	ប្រៃវែង	៦	បន្ទាយចក្រី-យីនហា					កណ្តាល-អានយ៉ាង	៦៧៥ សជណ ០៤ សីហា ២០១៧
				កោះសំពៅ-សិរឆ្មើង		០១		ប្រៃវែង-ដុងថាវ	១៥៣២ សជណ (១២.២១.២០០៦)
				ពាមមន្ទា-ប៉ុស្តិ៍៤០៥				ប្រៃវែង-ដុងថាវ	១២៥៥ សជណ (១១.២.២០១២)
								ប្រៃវែង-ដុងថាវ	អនុក្រឹត្យ ៦៤



៦	រតនគីរី	១	កោះរកា-រឿងភ្នំក	០១				ភូមិកោះរកា ឃុំកោះរកា ស្រុកពាមជំរ ខេត្តព្រៃវែង	៨៤២ សជណ
				០១				ខេត្តដូងថាប៉	(៨.៦.២០១២)
៧	មណ្ឌសគីរី	៥	ស្វាយអាង-តិនហ្លឹង	០១				ឃុំក្រវាញ ស្រុកកំចាយមារ ខេត្តព្រៃវែង- តិនហ្លួញ	៦៣៥ សជណ (៣០.មេសា.២០១៤)
				០១			០១	ភូមិរោង ឃុំចាម ស្រុកកំពង់ត្របែក ខេត្តព្រៃវែង	៦២១ សជណ
				០១				ឃុំហ្លឹងរៀន ស្រុកតឹងហ្លឹង ខេត្តឡងអាន	( ៥.២៧.២០១១ )
				០១				ស្រុកអូរយ៉ាដាវរតនគីរី-យ៉ាឡាយ	១៩៣២ សជណ (២១.១២.២០០៦)
៧	មណ្ឌសគីរី	៥	ឡាចខេ-រ៉ាយរ	០១				ឃុំដាក់ដាំ ស្រុកអូររាំង ខេត្តមណ្ឌសគីរី- ដាក់ណុង	អនុក្រឹត្យ ៦៤
				០១				ឃុំស្រែខ្ពុម ស្រុកកែវសីមា ខេត្តមណ្ឌសគីរី - បិញភ្នំក	១៤៨០ សជណ ( ៨.១០.២០០៧ )
				០១				មណ្ឌសគីរី-ដាក់ឡាក់	១៩៣២ សជណ (២១.១២.២០០៦)
				០១				ស្រុកពេជ្រាដា ខេត្តមណ្ឌសគីរី -ដាក់ឡាក់	១៤៨០ សជណ



												(៨.១០.២០០៧)
												១១៣៩សជណ
												២៧.០៥.២០១៥
												១១៧៨ សជណ
												(២៥.៧.២០០៥)
៨	ក្រចេះ	៣										អនុក្រឹត្យ ៦៤
												១៣៣២ សជណ
												(២០.៥.២០១៦)
												១៥៣២ សជណ
												(២១.១២.២០០៦)
៥	កំពត	៥										អនុក្រឹត្យ ៦៤
												អនុក្រឹត្យ ៦៤
												អនុក្រឹត្យ ៦៤
១០	កែប	១										អនុក្រឹត្យ ៦៤
<b>ខេត្តចំនួន ១០</b>												
		<b>៤៣</b>	<b>១៤</b>	<b>១៣</b>	<b>១២</b>	<b>០៤</b>						





										អនុក្រឹត្យ ៦៤
										ការសម្រេចរបស់ នាយករដ្ឋមន្ត្រីទាំងពីរ
១	បន្ទាយ		០១							អនុក្រឹត្យ ៦៤
	មានជ័យ	៥								អនុក្រឹត្យ ៦៤
២	ឧត្តរ មានជ័យ		០១							១៨៧២ សជណ
			០១							
			០១				០១			
			០១							(៣១.១២.២០០៧)
៣	កោះកុង		០១							ប្រជុំគណៈរដ្ឋមន្ត្រីចំនុះ
			០១							អនុក្រឹត្យ ៦៤
			០១							៩៩៥ សជណ
			០១							(៩-៧-២០១២)
			០១						ប្រជុំគណៈរដ្ឋមន្ត្រីចំនុះ	
									អនុក្រឹត្យ ៦៤	



									០១	កោះកុង	អនុក្រឹត្យ ៦៤
									០១	កោះកុង	អនុក្រឹត្យ ៦៤
									០១	កោះកុង	អនុក្រឹត្យ ៦៤
៤	ព្រះសីហនុ	២	ទំនប់រលក (ប្រក់កំពង់ផែអន្តរជាតិ)						០១	ព្រះសីហនុ	អនុក្រឹត្យ ៦៤
			ស្ទឹងហាវ						០១	ព្រះសីហនុ	អនុក្រឹត្យ ៦៤
			ដូង-បានឡែម	០១						ស្រុកកំរៀង ខេត្តបាត់ដំបង-ស្រុកដូងពោធិ៍សាត់ ខេត្តឆ្នៀល	ប្រជុំគណៈរដ្ឋមន្ត្រីចំនុះ
			ភ្នំដី-បានខេឡិន	១						បាត់ដំបង-ព្រះវិហារ	អនុក្រឹត្យ ៦៤
			សួនស៊ី(អូរអន្លក់)					០១		បាត់ដំបង-ឆ្នៀល	អនុក្រឹត្យ ៦៤
			អូរដូង-សាប័តារី					០១		បាត់ដំបង-ឆ្នៀល	អនុក្រឹត្យ ៦៤
៥	បាត់ដំបង	១០	ពាមពា-បានខេភ្នំ					០១		បាត់ដំបង-ត្រាត	អនុក្រឹត្យ ៦៤
			បានសានថាវ-បានម៉ឺនឆាន					០១		បាត់ដំបង-ត្រាត	អនុក្រឹត្យ ៦៤
			ភ្នំព្រឹក-បានឡែម					០១		បាត់ដំបង-ត្រាត	អនុក្រឹត្យ ៦៤



								០១		បាត់ដំបង-ត្រាត	អនុក្រឹត្យ ៦៤
								០១		បាត់ដំបង-ត្រាត	អនុក្រឹត្យ ៦៤
								០១		បាត់ដំបង-ត្រាត	អនុក្រឹត្យ ៦៤
៦	ប៉ែលសិន	១		០១						ស្រុកសាសាប្រកៅ ខេត្តប៉ៃលិន-ស្រុកបឹងណាមរ័ន ខេត្តឆ្នេរស្ទឹង	ប្រជុំគណៈរដ្ឋមន្ត្រីចុះ
៧	ព្រះវិហារ	២								ព្រះវិហារ-ស៊ីសាកេត	អនុក្រឹត្យ ៦៤
				០១						ឃុំជាំក្បាន ស្រុកជាំក្បាន ខេត្តព្រះវិហារ	១៨៧សជណ
										ឃុំស្វង ស្រុកណាំយ៉ែន ខេត្តឧប៊ុនរាជធានី	១៩.០២.១៥
								០១		ពោធិ៍សាត់-ត្រាត	អនុក្រឹត្យ ៦៤
៨	ពោធិ៍សាត់	៣						០១		ពោធិ៍សាត់-ត្រាត	អនុក្រឹត្យ ៦៤
											ឃុំថ្មដា ស្រុកវាលវែង ខេត្តពោធិ៍សាត់
										ឃុំឡមកាត់ ស្រុកមឿង ខេត្តត្រាត	២២.០២.១៩
<b>ខេត្តច្រូន ០៨</b>								<b>១១</b>	<b>០១</b>	<b>ខេត្តជាប់ព្រំដែនប្រទេសថៃ</b>	
១	ស្ទឹងត្រែង	១		០១						ស្ទឹងត្រែង-ចំប៉ាសាក់	អនុក្រឹត្យ ៦៤







**ឈ្មោះប្រកួតប្រជែងស្ថិតិស្ថេរភាពស្រាវជ្រាវស្រុកស្រែចម្រុះស្រុកស្រែចម្រុះ**

ល-រ	រាជធានី-ខេត្ត	ចំនួនប្រកួត	ឈ្មោះប្រកួត	ទីតាំង	ផ្សេងៗ
១	ភ្នំពេញ	០២	អាកាសយានដ្ឋានអន្តរជាតិភ្នំពេញ កំពង់ផែអន្តរជាតិភ្នំពេញ	ខណ្ឌពោធិ៍សែនជ័យ រាជធានីភ្នំពេញ ស្រុកក្បួនស្វាយ ខេត្តកណ្តាល	
២	ព្រះសីហនុ	០២	អាកាសយានដ្ឋានអន្តរជាតិក្រុងព្រះសីហនុ កំពង់ផែអន្តរជាតិក្រុងព្រះសីហនុ	ក្រុងព្រះសីហនុ ខេត្តព្រះសីហនុ ក្រុងព្រះសីហនុ ខេត្តព្រះសីហនុ	
៣	សៀមរាប	០១	អាកាសយានដ្ឋានអន្តរជាតិសៀមរាប	ខេត្តសៀមរាប	
៤	កំពត	០១	កំពង់ផែអន្តរជាតិក្រុងស្វាយរៀង	ស្រុកទឹកល្អ ខេត្តកំពត	
<b>សរុប</b>		<b>០៦</b>			

**សង្ខេប៖**

ប្រកួតប្រជែងស្ថិតិ	០៦	ខេត្តជាប់ប្រជែងរៀងរាល់	ខេត្តជាប់ប្រជែងទៀត	ខេត្តជាប់ប្រជែងឡើយ
ប្រកួតប្រជែងអន្តរជាតិ	២៦	១៤	១១	០១
ប្រកួតប្រជែងខេត្តភាគី	១៤	១៣	០១	០០
ប្រកួតប្រជែងតំបន់ប្រជែង	២៦	១២	១៤	០០
ប្រកួតប្រជែងកំពង់ផែសមុទ្រ	១០	០៤	០៦	០០
<b>សរុបចំនួនប្រកួត</b>		<b>៤៣</b>	<b>៣២</b>	<b>០១</b>