មាតិកា

១. សេចក្តីផ្តើម 0

២. ទស្សនវិស័យ និងគោលបំណង 2

២-១.ទស្សនវិស័យនៃផែនការគ្រប់គ្រង 2

២-២ .គោលបំណង 3

៣. ស្ថានភាពសេដ្ឋកិច្ចសង្គម 3

៣-១. សមាជិក និងកម្រិតជីវភាព 3

៣-៤. សមិទ្ធផលសំខាន់ៗដែលសហគមន៍សម្រេចបានកន្លងមក 5

៣-៥ បញ្ហាកំពុងជួបប្រទះ 6

៤ .ស្ថានភាពទូទៅនៃធនធានរបស់សហគមន៍ 6

៤.១. ប្រវត្តិនៃធនធានធម្មជាតិ 6

៤-២. ធនធានធម្មជាតិក្នុងតំបន់ព្រៃសហគមន៍ 6

៤-៣. តម្រូវការប្រើប្រាស់ផល អនុផលព្រៃឈើនៅក្នុងសហគមន៍ 7

៥. យុទ្ធសាស្ត្រនៃការគ្រប់គ្រង 8

៥-១. រចនាសម្ព័ន្ធគ្រប់គ្រង 8

៥-២. ការបែងចែកតំបន់គ្រប់គ្រង និងប្រើប្រាស់ 8

៥-២. គោលការណ៍ប្រើប្រាស់ធនធានធម្មជាតិ 9

៥-៣. គោលការណ៍បែងចែកផលប្រយោជន៍ 10

៥-៤. គោលការណ៍ស្វែងរកថវិកា និងការគ្រប់គ្រងហិរញ្ញវត្ថុ 10

៦. ផែនការសកម្មភាពសំខាន់ៗសម្រាប់អនុវត្តរយៈពេល៥ឆ្នាំ(២០១៨-២០២២) ... 12

៧ .យន្តការត្រួតពិនិត្យ និងវាយតម្លៃ 24

៨. តារាងឧបសម្ព័ន្ធ 26

១.សេចក្តីផ្តើម

សហគមន៍តំបន់ការពារធម្មជាតិបឹងកាឆាង ត្រូវបានបង្កើតឡើងក្នុងឆ្នាំ២០០១ ក្រោមការសម្របសម្រួលរបស់ក្រុមការងារគម្រោង ការគ្រប់គ្រងធនធានបរិស្ថានតំបន់ឆ្នេរ(CZM-MoE(Danida) របស់ក្រសួងបរិស្ថាន សហការជាមួយមន្ទីរបរិស្ថានខេត្ត ដែនជម្រកសត្វព្រៃពាមក្រសោប ព្រមទាំងអាជ្ញាធរមូលដ្ឋាន។ សហគមន៍តំបន់ការពារធម្មជាតិបឹងកាឆាង គ្រប់គ្រងលើទំហំផ្ទៃដី៧២៨ហិចតា និងមានប្រកាសទទួលស្គាល់ដោយក្រសួងបរិស្ថានលេខ៣៥៨ ប្រក.បស្ត.កអធ ចុះថ្ងៃទី១៩ ខែសីហា ឆ្នាំ២០១៦ ។

សហគមន៍តំបន់ការពារធម្មជាតិបឹងកាឆាង មានទីតាំងស្ថិតនៅភូមិបឹងកាឆាង ឃុំប៉ាក់ខ្លង ស្រុកមណ្ឌលសីមា នៃដែនជម្រកសត្វព្រៃពាមក្រសោប ខេត្តកោះកុង ដែលមានសមាជិកចូលរួមសរុបចំនួន ១៤១គ្រួសារ និងមានប្រជាជនសរុបចំនួន៦០៩នាក់ ស្រី៣០៦នាក់។

នៅក្នុងដំណើរការគ្រប់គ្រងនេះ សហគមន៍តំបន់ការពារធម្មជាតិបឹងកាឆាង បានខិតខំអនុវត្តកិច្ចការងារជាច្រើន ដូចជា ការរៀបចំរចនាសម្ព័ន្ធគ្រប់គ្រង ការបោះបង្គោលព្រំប្រទល់សហគមន៍ ការដាក់ស្លាកសញ្ញាផ្សព្វផ្សាយ ការរៀបចំលក្ខន្តិកៈសហគមន៍ ការថែទាំដំណុះកូនកោងកាងធម្មជាតិ ការដាំស្តារព្រៃកោងកាង និងការរៀបចំចងក្រងក្រុមសន្សំប្រាក់នៅក្នុងសហគមន៍ ព្រមទាំងបានចុះកិច្ចព្រមព្រៀងជាមួយក្រសួងបរិស្ថានលើការងារគ្រប់គ្រងសហគមន៍ផងដែរ ។ ជាលទ្ធផល សហគមន៍តំបន់ការពារធម្មជាតិបឹងកាឆាង ទទួលបាននូវសិទ្ធិពេញលេញក្នុងការគ្រប់គ្រង និងប្រើប្រាស់ផល-អនុផលព្រៃឈើសម្រាប់ការដោះស្រាយជីវភាពប្រចាំថ្ងៃរបស់សមាជិកសហគមន៍។ លើសពីនេះទៀត សមិទ្ធផលដែលគួរឱ្យកត់សំគាល់គឺសហគមន៍តំបន់ការពារធម្មជាតិបឹងកាឆាង បានបញ្ឈប់ទាំងស្រុងនូវអាជីវកម្មឡធ្យូងដែលកើតមាននៅក្នុងសហគមន៍កន្លងមក ព្រមទាំងបានរៀបចំសេវាអេកូទេសចរណ៍ ដែលជាប្រភពចំណូលមួយបន្ថែមទៀតសម្រាប់ជួយទ្រទ្រង់ដល់ជីវភាពរស់នៅរបស់សមាជិកសហគមន៍។ ក្រៅពីលទ្ធផលដែលទទួលបានខាងលើសហគមន៍តំបន់ការពារធម្មជាតិបឹងកាឆាង ក៏មានការកើនឡើងនូវសមាជិកសហគមន៍ ព្រមទាំងសមត្ថភាពក្នុងការគ្រប់គ្រងផងដែរ តាមរយៈការចូលរួមវគ្គបណ្តុះបណ្តាល សិក្ខាសាលា និងទស្សនកិច្ចសិក្សាក្នុង និងក្រៅប្រទេស។

ទោះបីជាសហគមន៍តំបន់ការពារធម្មជាតិបឹងកាឆាង ទទួលបាននូវសមិទ្ធផលជាច្រើនយ៉ាងណាក្តីក៏សហគមន៍ នៅមានបញ្ហាមួយចំនួនកំពុងជួបប្រទះនៅក្នុងដំណើរការគ្រប់គ្រងរបស់ខ្លួនផងដែរ ដូចជា សមត្ថភាពរបស់គណៈកម្មការលើការងារគ្រប់គ្រងសហគមន៍និងធនធានធម្មជាតិនៅមានកម្រិត បញ្ហាគ្រប់គ្រងសំរាម បញ្ហាបទល្មើសនេសាទនៅក្នុងតំបន់សហគមន៍ កង្វះធនធានមនុស្ស កង្វះសម្ភារៈសម្រាប់អនុវត្តន៍ និងកង្វះខាតទឹកសាបសម្រាប់បំរើសេចក្តីត្រូវការនៅក្នុងសហគមន៍ផងដែរ។

ដើម្បីឆ្លើយតបទៅនឹងទិដ្ឋភាពច្បាប់ស្តីពីតំបន់ការពារធម្មជាតិ ក្នុងមាត្រា២៨ ដែលតម្រូវឱ្យសហគមន៍មានផែនការគ្រប់គ្រងស្របជាមួយនឹងទិសដៅក្នុងការពង្រឹងប្រសិទ្ធភាពនៃការគ្រប់គ្រង សហគមន៍តំបន់

ការពារធម្មជាតិបឹងកាឆាង បានឈានដល់ការខំរៀបចំផែនការគ្រប់គ្រងរយៈពេល៥ឆ្នាំ(២០១៨-២០២២) ដែលក្នុងនោះ សហគមន៍បានធ្វើការសិក្សាប៉ាន់ប្រមាណពីតម្រូវការប្រើប្រាស់ផល-អនុផលព្រៃឈើរបស់សមាជិក និងការសិក្សាប៉ាន់ប្រមាណធនធានព្រៃឈើនៅក្នុងសហគមន៍ តាមរបៀបធ្វើសារពើភ័ណ្ឌព្រៃឈើ។ លទ្ធផលនៃការសិក្សាទាំងនោះបានផ្តល់នូវព័ត៌មាន និងទិន្នន័យជាមូលដ្ឋានសម្រាប់ពិគ្រោះយោបល់ក្នុងការរៀបចំផែនការគ្រប់គ្រងរយៈពេលប្រាំឆ្នាំ(២០១៨-២០២២)។

ផែនការគ្រប់គ្រងនេះ គឺជាសមិទ្ធផលថ្មីមួយទៀត ដែលសហគមន៍តំបន់ការពារធម្មជាតិបឹងកាឆាង សម្រេចបានព្រោះថាផែនការគ្រប់គ្រងនេះ កើតមានឡើងតាមរយៈកិច្ចខិតខំប្រឹងប្រែង និងការចូលរួមរបស់សហគមន៍ហើយផែនការគ្រប់គ្រងនេះ គឺជាប្រទីបមួយសម្រាប់ចង្អុលបង្ហាញដល់ការអនុវត្តរបស់សហគមន៍ក្នុងការគ្រប់គ្រងធនធានធម្មជាតិ និងការងារអភិវឌ្ឍន៍របស់សហគមន៍។ លើសពីនេះទៀតផែនការគ្រប់គ្រងសហគមន៍នេះ ក៏ជាមធ្យោបាយមួយសម្រាប់ទាក់ទាញប្រភពថវិកាពីគម្រោង ដៃគូអភិវឌ្ឍន៍ ឬសប្បុរសជនដែលមានបំណងជួយគាំទ្រដល់សកម្មភាពអភិវឌ្ឍន៍ និងគ្រប់គ្រងធនធានធម្មជាតិរបស់សហគមន៍ផងដែរ។

ម្យ៉ាងវិញទៀត ផែនការគ្រប់គ្រងនេះពិតជានៅមានភាពខ្វះចន្លោះ ព្រោះថានេះជាលើកទីមួយដែលសហគមន៍បានរៀបចំឡើង។ ទោះបីជាយ៉ាងណា តាមរយៈនៃការអនុវត្តផែនការគ្រប់គ្រងនេះ សហគមន៍ពិតជាបានរៀនសូត្រ និងកែលម្អលើសកម្មភាពគ្រប់គ្រង ដោយផ្អែកតាមយន្តការត្រួតពិនិត្យ និងវាយតម្លៃប្រចាំឆ្នាំនីមួយៗ។

២. ទស្សនវិស័យ និងគោលបំណង

២-១. ទស្សនវិស័យនៃផែនការគ្រប់គ្រង

ដោយពិនិត្យទៅលើបញ្ហាដែលកំពុងជួបប្រទះនៅក្នុងដំណើរការគ្រប់គ្រង សហគមន៍តំបន់ការពារធម្មជាតិបឹងកាឆាង បានកំណត់នូវទស្សនវិស័យ សម្រាប់ការអនុវត្តផែនការគ្រប់គ្រងលើកទីមួយសម្រាប់ឆ្នាំ (២០១៨-២០២២) ពោល គឺ ធ្វើឱ្យប្រសើរឡើងទាំងកម្រិតជីវភាពរស់នៅរបស់សមាជិក និងធនធានព្រៃនៅក្នុងសហគមន៍។

ដើម្បីសម្រេចបានទស្សនវិស័យនេះ សហគមន៍តំបន់ការពារធម្មជាតិបឹងកាឆាង បានកំណត់នូវយុទ្ធសាស្ត្រសំខាន់ៗសម្រាប់ការអនុវត្តផែនការគ្រប់គ្រងលើកទីមួយ(២០១៨-២០២២) ដូចខាងក្រោម៖

- ស្តារឡើងវិញនូវតំបន់ព្រៃវិចវិល តាមរយៈការថែរក្សាកូនដំណុះធម្មជាតិ និងការដាំកូនកោងកាងបន្ថែមនៅតាមចន្លោះព្រៃ
- ធ្វើឱ្យសមាជិកសហគមន៍មានជីវភាពប្រសើរជាងមុន តាមរយៈការរៀបចំសេវាអេកូទេសចរណ៍ ក្រុមសន្សំប្រាក់ ការរៀបចំអាជីកម្មខ្នាតតូច(ការផលិតទឹកត្រី និងបង្គាគ្រៀម)

- ធ្វើឱ្យសមាជិកសហគម៍រស់នៅប្រកបដោយសុខមាលភាពតាមរយៈការរៀបចំឱ្យមានអាងស្តុកទឹកភ្លៀង ការបំពាក់នូវបន្ទះថាមពលព្រះអាទិត្យនៅក្នុងសហគមន៍ ការសាងសង់បង្គន់អនាម័យសំរាប់ប្រើប្រាស់នៅតាមគ្រួសារ និងការសាងសង់ហេដ្ឋារចនាសម្ព័ន្ធផ្លូវថ្នល់ ទំនប់ទឹកប្រៃ និងស្ពាននៅក្នុងសហគមន៍ផងដែរ
- ធ្វើឱ្យសមាជិកសហគមន៍មានភាពជាម្ចាស់ក្នុងការគ្រប់គ្រងធនធានតាមរយៈការពង្រឹងនូវសមត្ថភាព និងអភិបាលកិច្ចក្នុងការគ្រប់គ្រងសហគមន៍ ។

២-២ .គោលបំណង

ការរៀបចំផែនការគ្រប់គ្រងរបស់សហគមន៍តំបន់ការពារធម្មជាតិបឹងកាឆាង ធ្វើឡើងក្នុងគោលបំណងជាក់លាក់ ដូចខាងក្រោម៖

- កំណត់នូវទស្សនវិស័យ និងសកម្មភាពសំខាន់ៗដែលត្រូវអនុវត្តរយៈពេល៥ឆ្នាំ (២០១៨-២០២២) ក្នុងការគ្រប់គ្រងធនធានធម្មជាតិនៅក្នុងសហគមន៍
- កំណត់នូវគោលការណ៍ប្រើប្រាស់ឱ្យបានសមស្រប និងការបែងចែកផលប្រយោជន៍ប្រកបដោយសមធម៌និងតំលាភាពសំដៅធានាដល់ការគ្រប់គ្រងនៅក្នុងសហគមន៍ប្រកបដោយសុខដុមរមនា
- លើកកម្ពស់ប្រសិទ្ធភាពលើការគ្រប់គ្រងរបស់សហគមន៍ឱ្យមានលក្ខណៈបច្ចេកទេស ស្របតាមទិដ្ឋភាពច្បាប់ស្តីពីតំបន់ការពារធម្មជាតិ។

៣. ស្ថានភាពសេដ្ឋកិច្ចសង្គម

៣-១ សមាជិក និងកម្រិតជីវភាព

សហគមន៍តំបន់ការពារធម្មជាតិបឹងកាឆាង មានការចូលរួមពីប្រជាពលរដ្ឋក្នុងភូមិបឹងកាឆាង ឃុំប៉ាក់ខ្លង ស្រុកមណ្ឌលសីមា ខេត្តកោះកុង ដែលមានសមាជិកសរុបចំនួន **១៤១គ្រួសារ** ។ បច្ចុប្បន្ននេះមុខរបរសំខាន់ៗរបស់សហគមន៍គឺ ការនេសាទ។ ក្រៅពីនេះសមាជិកសហគមន៍មានមុខរបរបន្ទាប់បន្សំមួយចំនួនដូចជា៖ លក់កំលាំងពលកម្ម(ធ្វើកម្មកររោងចក្រ) និងលក់ដូរ។

ដោយឡែកទាក់ទងទៅនឹងកម្រិតជីវភាព ក្នុងពេលបច្ចុប្បន្ននេះសមាជិកសហគមន៍តំបន់ការពារធម្មជាតិបឹងកាឆាង មានកម្រិតជីវភាពចែកចេញជាបីប្រភេទគឺ៖ សមាជិកដែលមានកម្រិតជីវភាពធូរធារ **១0%** មធ្យមប្រមាណ**៤៥%** សមាជិក ដែលមានកម្រិតជីវភាពក្រប្រមាណ**៤0%** និងសមាជិកដែលមានកម្រិតជីវភាពទីទាល់ក្រមានប្រមាណ**៥%**។

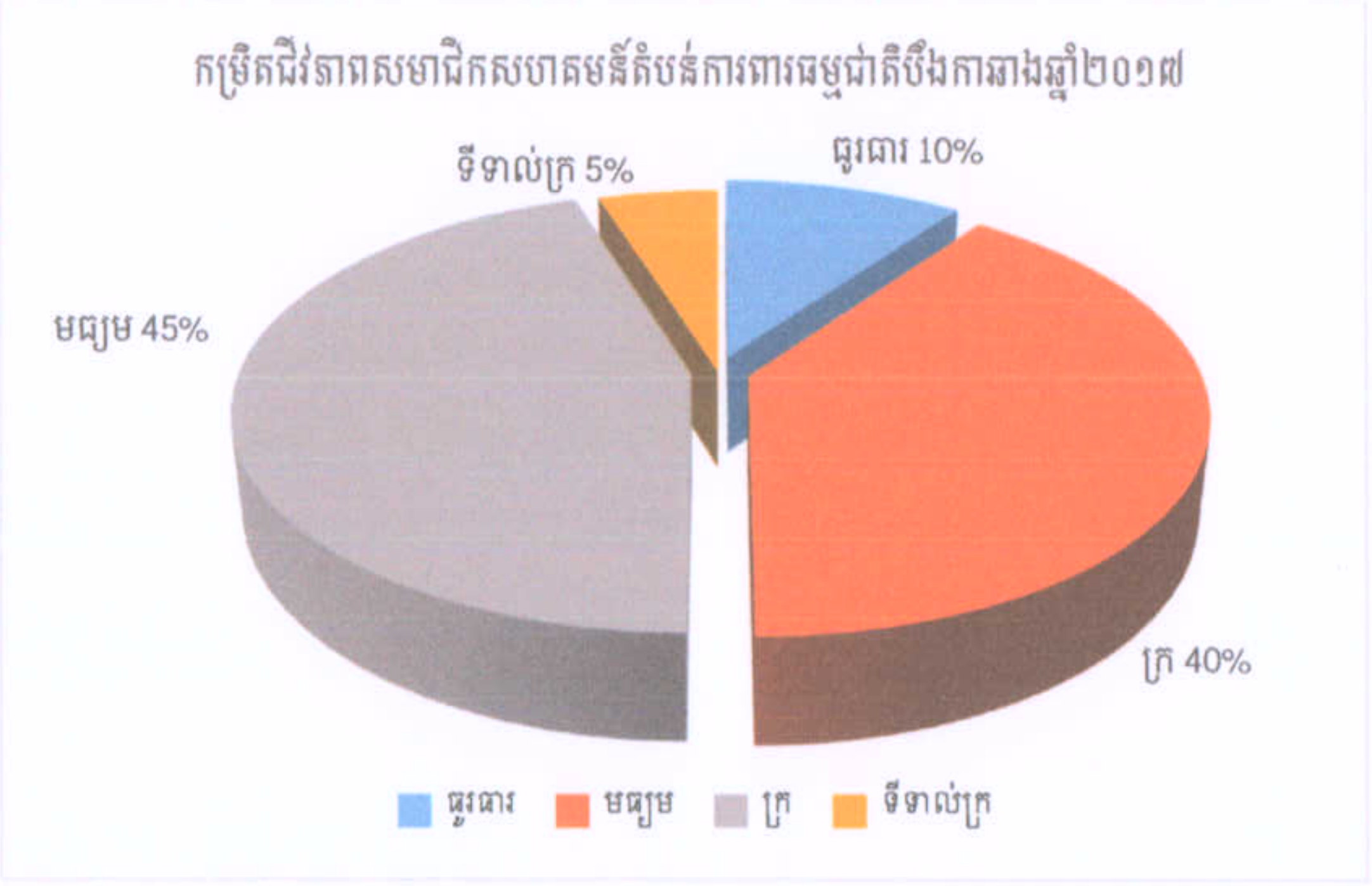

កំណត់សំគាល់៖ ប្រភព TST ធ្វើនៅថ្ងៃទី១៣ ខែធ្នូ ឆ្នាំ២០១៦ អ្នកចូលរួម២៨នាក់ ស្ត្រី៤នាក់។

៣-២ ស្ថានភាពសន្តិសុខស្បៀង

ស្ថានភាពសន្តិសុខស្បៀងនៅក្នុងសហគមន៍តំបន់ការពារធម្មជាតិបឹងកាឆាង មានទំនាក់ទំនងជាមួយនឹងប្រភពចំណូលដែលសហគមន៍ទទួលបាននៅកំឡុងឆ្នាំនីមួយៗ។ យោងតាមលទ្ធផលនៃកិច្ចពិភាក្សា និង ផ្តល់យោបល់ដោយគណៈកម្មការសហគមន៍បានឱ្យដឹងថា សមាជិកសហគមន៍តំបន់ការពារធម្មជាតិបឹងកាឆាង មានប្រភពចំណូលមកពីការនេសាទ**៧0%** ការលក់កំលាំងពលកម្ម(កម្មកររោងចក្រ)ប្រមាណ **១៥%** ការលក់ដូរ**១៥%**។ បច្ចុប្បន្នសហគមន៍មានភាពប្រឈមជាមួយគ្រោះធម្មជាតិ បញ្ហាកង្វះដីសម្រាប់វិស័យកសិកម្ម និងទឹកសាបប្រើប្រាស់ ដែលបញ្ហានេះបានជះឥទ្ធិពលទៅដល់សន្តិសុខស្បៀងនៅក្នុងសហគមន៍ផងដែរ។ មធ្យោបាយដោះស្រាយសម្រាប់គ្រួសារដែលមានជីវភាពខ្វះខាតនិងទីទាល់ក្រទាំងនោះគឺពឹងអាស្រ័យលើមូលនិធិសហគមន៍។

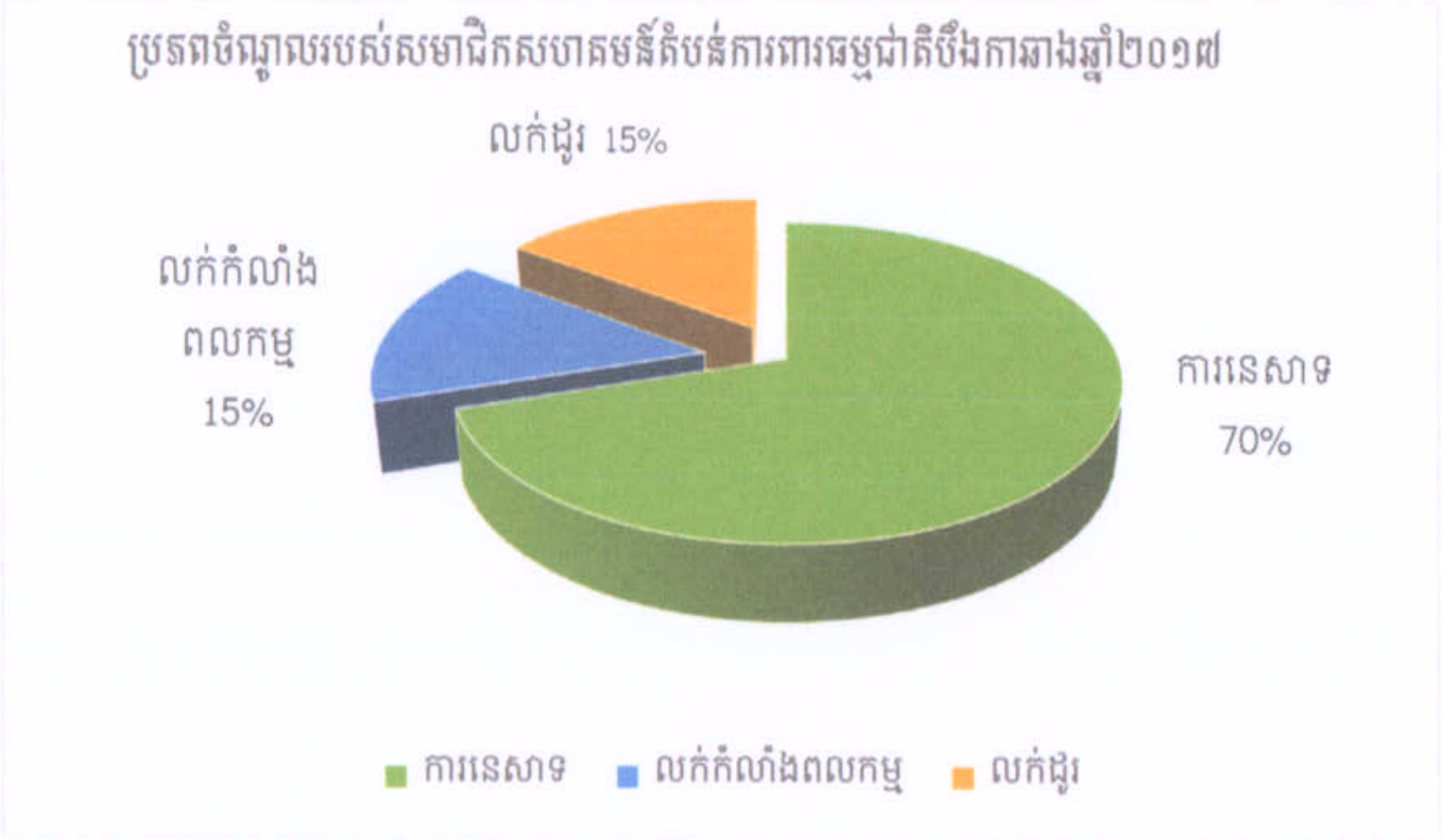

<u>កំណត់សំគាល់៖</u> ប្រភព TST ធ្វើនៅថ្ងៃទី១៣ ខែធ្នូ ឆ្នាំ២០១៦ អ្នកចូលរួម២៨នាក់ ស្ត្រី៤នាក់។

៣-៤ សមិទ្ធផលសំខាន់ៗដែលសហគមន៍សម្រេចបានកន្លងមក

នៅក្នុងដំណើរការគ្រប់គ្រងសហគមន៍រយៈពេលជាង១០ឆ្នាំកន្លងមកនេះ សហគមន៍តំបន់ការពារធម្មជាតិបឹងកាឆាង ទទួលបាននូវលទ្ធផលសំខាន់ៗមាន ដូចជា៖

- ការទទួលបាននូវសិទ្ធិពេញលេញក្នុងការគ្រប់គ្រង និងប្រើប្រាស់ផល-អនុផលព្រៃឈើសម្រាប់ការដោះស្រាយជីវភាពប្រចាំថ្ងៃរបស់សមាជិកសហគមន៍
- រៀបចំសេវាអេកូទេសចរណ៍ ដែលជាប្រភពចំណូលមួយបន្ថែមទៀតសម្រាប់ជួយទ្រទ្រង់ជីវភាពរស់នៅរបស់សមាជិកសហគមន៍
- រៀបចំចងក្រងក្រុមសន្សំប្រាក់នៅក្នុងសហគមន៍
- សាងសង់ទីស្នាក់សហគមន៍
- បោះបង្គោលព្រំប្រទល់សហគមន៍
- ការដេកហូតឈើសម្រាប់ឧបត្ថម្ភដល់សមាជិកសម្រាប់ការសាងសង់លំនៅដ្ឋាន
- ការកសាងសមត្ថភាពគណៈកម្មការសហគមន៍ និងការចូលរួមគាំទ្រពីសមាជិកសហគមន៍
- កិច្ចសហការគាំទ្រពីស្ថាប័នជំនាញ និងអាជ្ញាធរមូលដ្ឋានលើការងារគ្រប់គ្រងធនធានធម្មជាតិនៅក្នុងសហគមន៍។

៣-៥ បញ្ហាកំពុងជួបប្រទះ

ទន្ទឹមនឹងភាពរីកចម្រើនដែលសហគមន៍តំបន់ការពារធម្មជាតិបឹងកាឆាងទទួលបាន សហគមន៍ក៏នៅមានបញ្ហាមួយចំនួនដែលកំពុងជួបប្រទះ ដូចជា៖

- បទល្មើសនេសាទពីអ្នកខាងក្រៅ នៅក្នុងដែនសហគមន៍
- ការរៀបចំសេវាកម្មអេកូទេសចរណ៍នៅមិនទាន់មានភាពច្បាស់លាស់
- សមត្ថភាពគណៈកម្មការសហគមន៍ក្នុងការគ្រប់គ្រងធនធានធម្មជាតិនៅមានកម្រិត
- កង្វះទឹកសាបប្រើប្រាស់នៅក្នុងសហគមន៍
- កង្វះធនធានមនុស្សដើម្បីចូលរួមក្នុងការដឹកនាំការងារគ្រប់គ្រងធនធានធម្មជាតិ
- កង្វះហេដ្ឋារចនាសម្ព័ន្ធផ្លូវថ្នល់ ស្ពាន និងទំនប់ទឹកការពារទឹកប្រៃ
- បញ្ហាគ្រប់គ្រងសំរាម
- កង្វះដីសម្រាប់អនុវត្តន៍វិស័យកសិកម្ម

៤ .ស្ថានភាពទូទៅនៃធនធានរបស់សហគមន៍

៤.១ ប្រវត្តិនៃធនធានធម្មជាតិ

ក្នុងអំឡុងទស្សវត្តឆ្នាំ១៩៩០ ធនធានធម្មជាតិនៅក្នុងដែនជម្រកសត្វព្រៃពាមក្រសោបត្រូវបានទទួលរងការបំផ្លិចបំផ្លាញស្ទើរខ្ទេចខ្ទីដោយសារការសកម្មភាពអាជីវកម្ម ការកាប់ដើមកោងកាងធ្វើឡធ្យូង ការរានដីធ្វើស្រែបង្គា និងការនេសាទដោយប្រើប្រាស់ឧបករណ៍នេសាទខុសច្បាប់។ ចាប់ពីឆ្នាំ២០០១ ដល់ ២០០៣ សកម្មភាពបំផ្លាញធនធានធម្មជាតិត្រូវបានកាត់បន្ថយ តាមរយៈការបង្ក្រាបបទល្មើសពីអាជ្ញាធរដែនដី និងស្ថាប័នជំនាញ ព្រមទាំងមានការកសាងសមត្ថភាពពីស្ថាបន័ជំនាញ គម្រោង និងដៃគូអភិវឌ្ឍន៍។ ចាប់ពីឆ្នាំ២០០៨ ធនធានធម្មជាតិនៅក្នុងតំបន់នេះចាប់ពីផ្តើមមានភាពប្រសើឡើងវិញ តាមរយៈការដាំស្តារ និងពង្រឹងការអនុវត្តច្បាប់ ព្រមទាំងមានការចូលរួមគាំទ្រពីអាជ្ញាធរមូលដ្ឋាន និងសហគមន៍មូលដ្ឋាន។

៤-២. ធនធានធម្មជាតិក្នុងតំបន់ព្រៃសហគមន៍

ផ្អែកតាមលទ្ធផលនៃការធ្វើសារពើភ័ណ្ឌព្រៃសហគមន៍ បានបង្ហាញឱ្យឃើញថា នៅក្នុងសហគមន៍តំបន់ការពារធម្មជាតិបឹងកាឆាង ដែលមានទំហំផ្ទៃដីព្រៃសរុបចំនួន៧២៨ហិចតា ក្នុងនោះសហគមន៍បានធ្វើការបែងចែកជាបីតំបន់សម្រាប់ធ្វើគ្រប់គ្រងនិងប្រើប្រាស់ ដែលរួមមាន តំបន់អេកូទេសចរណ៍ តំបន់ប្រើប្រាស់ និងតំបន់អភិរក្ស។ ដោយផ្អែកតាមលក្ខណៈភូមិសាស្ត្ររបស់សហគមន៍សម្រាប់ការធ្វើសារពើភ័ណ្ឌ សហគមន៍បានឯកភាពធ្វើសារពើភ័ណ្ឌតែនៅក្នុងតំបន់សម្រាប់ប្រើប្រាស់ដែលមានផ្ទៃដីទំហំ**៧៣ហិចតា** ។

តារាងលទ្ធផលសារពើភ័ណ្ឌធនធានព្រៃឈើនៅក្នុងសហគមន៍តំបន់ការពារធម្មជាតិបឹងកាឆាង

កូនដំណុះ	មុខកាត់តូចជាង ១០ស.ម	មុខកាត់ពី ១០ស.ម ទៅ ២០ស.ម	មុខកាត់ធំជាង ២០ស.ម
១២០០ដើម/ហិចតា	៩៥០ដើម/ហិចតា	២៤០០ដើម/ហិចតា	មានតិចតួច

តារាងសរុបចំនួនដើមឈើនៅផ្ទៃដី ៧៣ហិចតា

កូនដំណុះ	មុខកាត់តូចជាង ១០ស.ម	មុខកាត់ពី ១០ស.ម ទៅ ២០ស.ម	មុខកាត់ធំជាង ២០ស.ម
៨៧.៦០០ដើម	៦៩.៣៥០ដើម	១៧៥.២០០ដើម	មានតិចតួច

(ប្រភព: ការសិក្សាប៉ាន់ប្រមាណពីធនធានព្រៃឈើនៅក្នុងសហគមន៍ ខែមេសា ឆ្នាំ ២០១៦)

៤-៣ តម្រូវការប្រើប្រាស់ផល អនុផលព្រៃឈើនៅក្នុងសហគមន៍

តាមលទ្ធផលនៃការសិក្សាប៉ាន់ប្រមាណពីតម្រូវការប្រើប្រាស់ផល-អនុផលព្រៃឈើនៅក្នុងសហគមន៍ អាចកំណត់បានពីប្រភេទផលនិងអនុផលព្រៃឈើ ដែលជាតម្រូវការប្រើប្រាស់ចាំបាច់របស់សមាជិកសហគមន៍ សម្រាប់ការប្រកបរបរចិញ្ចឹមជីវិតប្រចាំឆ្នាំ។ ម៉្យាងទៀតលទ្ធផលនៃការសិក្សានេះ បានបង្ហាញអំពីបរិមាណនៃការប្រើប្រាស់ផល-អនុផលព្រៃឈើក្នុងរយៈមួយឆ្នាំនៅសហគមន៍។ ជាមួយគ្នា នេះយើងជឿជាក់ថាតួលេខនៃការប៉ាន់ប្រមាណទាំងនេះប្រាកដជាមានភាពលំអៀង ព្រោះថាព័ត៌មានដែលផ្តល់ឱ្យតាមរយៈសមាជិកសហគមន៍នៅមានលក្ខណៈមិនប្រាកដ មិនជាក់លាក់ ហើយម៉្យាងទៀតបរិមាណនៃការប្រើប្រាស់នៅក្នុងគ្រួសារនីមួយៗ អាចមានការប្រែប្រួលពីមួយឆ្នាំទៅមួយឆ្នាំអាស្រ័យលើតម្រូវការទីផ្សារ និងការកើនឡើងនូវចំនួនសមាជិកនៅក្នុងគ្រួសារនីមួយៗផងដែរ។

តារាងសិក្សាពីតម្រូវការប្រើប្រាស់ផល-អនុផលឈើជាមធ្យមនៅក្នុងសហគមន៍

ល.រ	ប្រភេទឈើ	ចំនួនដើមឈើដែលប្រើប្រាស់សម្រាប់ជួសជុលផ្ទះក្នុង១គ្រួសារ	ចំនួនដើមឈើសម្រាប់ការសាងសង់ផ្ទះថ្មី ក្នុង១សារ
១	កោងកាង	១៥ - ២០ ដើម	៥០ - ១០០ ដើម
២	ស្មែរ	១ ដើម	៥ - ១៥ ដើម
៣	ក្រវិញ	១ ដើម	៥ - ១៥ ដើម

៤	ក្រញឹប	៦ ដើម	៥ - ១០ ដើម
៥	ស្នាច់	៥ ដើម	៥ - ១០ ដើម

(ប្រភព: ការសិក្សាប៉ាន់ប្រមាណពីតម្រូវការប្រើប្រាស់ ខែមេសា ឆ្នាំ ២០១៦)

៥. យុទ្ធសាស្ត្រនៃការគ្រប់គ្រង

៥-១. រចនាសម្ព័ន្ធគ្រប់គ្រង

សហគមន៍តំបន់ការពារធម្មជាតិបឹងកាឆាង មានសមាសភាពគណៈកម្មការចំនួន ៧នាក់ ក្នុងនោះមានស្ត្រីចំនួន៤នាក់ និងអមដោយទីប្រឹក្សាដែលមានមេភូមិ និងអ្នកគាំទ្ររួមមាន មន្ទីរបរិស្ថាន ដែនជម្រកសត្វព្រៃពាមក្រសោប គម្រោង និងអង្គការដៃគូ ។ សមាសភាពគណៈកម្មការទាំងនេះ ត្រូវបានជ្រើសរើសតាមរយៈការបោះឆ្នោតដោយសេរី និងមានដេកាទទួលស្គាល់ពីមេឃុំ។

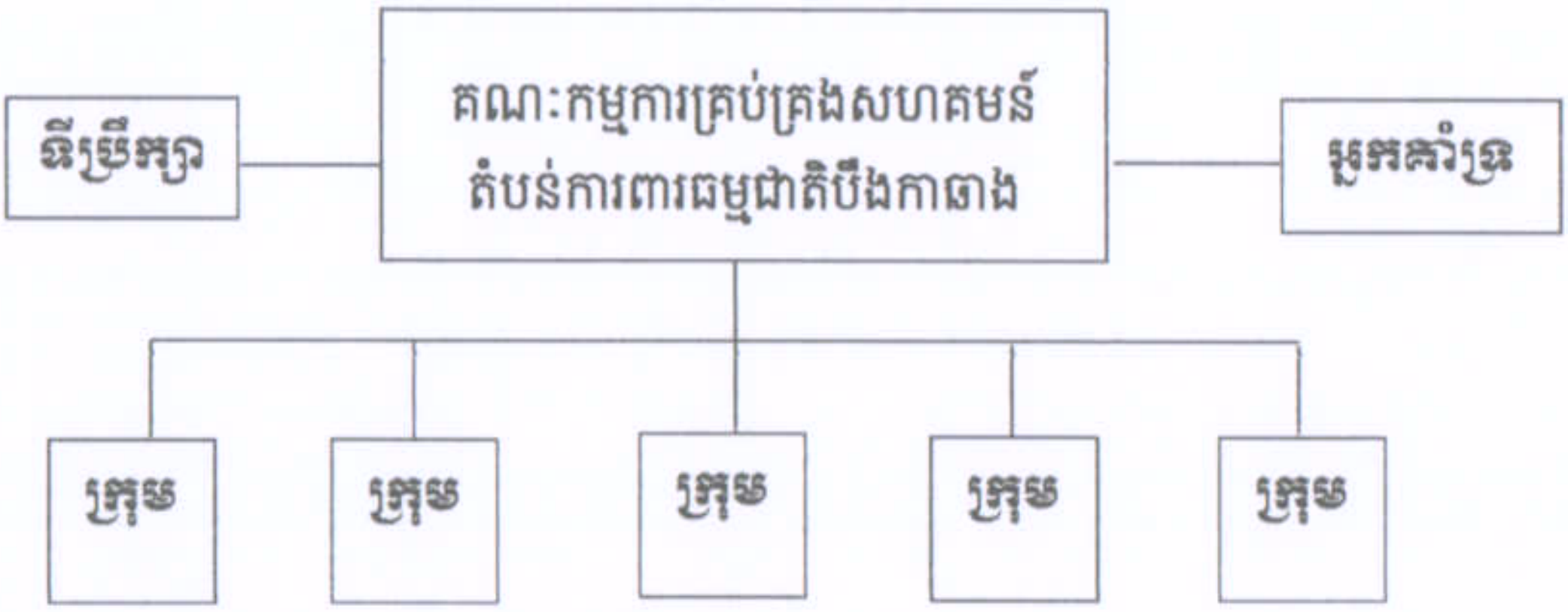

៥-២. ការបែងចែកតំបន់គ្រប់គ្រង និងប្រើប្រាស់

ដោយផ្អែកទៅតាមស្ថានភាពភូមិសាស្ត្រនិងប្រភេទព្រៃ សហគមន៍បានធ្វើការបែងចែកជា **៣តំបន់**សំខាន់ៗដើម្បីធ្វើការគ្រប់គ្រងនិងការប្រើប្រាស់ ដែលរួមមាន៖ តំបន់ប្រើប្រាស់ តំបន់អភិរក្ស និងតំបន់អេកូទេសចរណ៍(ដូចមានផែនទីបង្ហាញក្នុងតារាង៦ឧបសម្ព័ន្ធ)។ គោលបំណងនៃការគ្រប់គ្រង និងការប្រើប្រាស់ក្នុងតំបន់នីមួយៗមានដូចខាងក្រោម៖

តំបន់ប្រើប្រាស់ : តំបន់ប្រើប្រាស់នេះមានទំហំផ្ទៃដីសរុប **៧៣ហិចតា** គោលបំណងនៃការគ្រប់គ្រងតំបន់នេះ គឺដើម្បីធ្វើការដកហូត និងប្រើប្រាស់ជាលក្ខណៈប្រពៃណី និងសម្រាប់សមាជិកធ្វើការសាងសង់ និងជួសជុលលំនៅដ្ឋាន ការប្រើប្រាស់សម្រាប់ជីវភាពប្រចាំថ្ងៃ ព្រមទាំងសម្រាប់ការសាងសង់ហេដ្ឋារចនាសម្ព័ន្ធនានានៅក្នុងសហគមន៍។

តំបន់អភិរក្ស : តំបន់នេះមានទំហំផ្ទៃដី**៥១២ហិចតា** គោលបំណងនៃការគ្រប់គ្រងតំបន់នេះសំដៅ

ការថែរក្សាកូនជំណុះធម្មជាតិ ជីវចម្រុះ ប្រភេទឈើសំខាន់ៗ និងសម្រាប់អភិរក្សត្រីមេពូជ។ នៅតំបន់នេះ មិនអនុញ្ញាតឱ្យធ្វើការដកហូតផល អនុផលព្រៃឈើគ្រប់ប្រភេទ ប៉ុន្តែសមាជិកសហគមន៍តំបន់ការពារធម្មជាតិបឹងកាឆាងអាចធ្វើការនេសាទជាលក្ខណៈគ្រួសារ ដោយគោរពទៅតាមលក្ខន្តិកៈរបស់សហគមន៍។

តំបន់អេកូទេសចរណ៍ : តំបន់ទេសចរណ៍ធម្មជាតិមានទំហំផ្ទៃដី **១៤៣ហិចតា** គោលបំណងនៃការគ្រប់គ្រងតំបន់នេះសំដៅថែរក្សាការពារជីវចម្រុះ និងធនធានធម្មជាតិ សម្រាប់ការផ្គត់ផ្គង់តម្រូវការប្រើប្រាស់ក្នុងសហគមន៍។ ជាពិសេសការគ្រប់គ្រងតំបន់នេះសម្រាប់ទាក់ទាញភ្ញៀវទេសចរណ៍ជាតិ និងអន្តរជាតិ សំដៅបង្កើនប្រាក់ចំណូលដល់សមាជិកសហគមន៍ តាមរយៈការផ្តល់សេវាអេកូទេសចរណ៍ផ្សេងៗ។ នៅក្នុងតំបន់នេះមិនអនុញ្ញាត្តឱ្យមានការដកហូត និងប្រើប្រាស់ធនធានព្រៃឈើគ្រប់ប្រភេទ ពោលគឺ រក្សាទុកដើម្បីភាពទាក់ទាញសម្រាប់បំរើឱ្យវិស័យអេកូទេសចរណ៍តែប៉ុណ្ណោះ។

៥-២ គោលការណ៍ប្រើប្រាស់ធនធានធម្មជាតិ

ដោយយោងទៅតាមស្ថានភាពព្រៃ និងតម្រូវការប្រើប្រាស់ចាំបាច់សម្រាប់ជីវភាពរស់នៅប្រចាំថ្ងៃរបស់សមាជិកសហគមន៍ ការរៀបចំផែនការគ្រប់គ្រងលើកទីមួយ(២០១៨-២០២២) សហគមន៍តំបន់ការពារធម្មជាតិបឹងកាឆាង បានកំណត់នូវគោលការណ៍ប្រើប្រាស់ ដូចខាងក្រោម៖

- មិនអនុញ្ញាត្តឱ្យកាប់ឈើគ្រប់ប្រភេទដើម្បីធ្វើអាជីវកម្មឡើយ
- មិនអនុញ្ញាត្តឱ្យដកហូតនិងប្រើប្រាស់ឈើសំរាប់ប្រើប្រាស់ជាមធ្យោបាយនេសាទឡើយ
- សំរាប់ការសាងសង់លំនៅដ្ឋានថ្មី(សសរ ផ្ទោង និងរបា) អាចអនុញ្ញាត្តបានត្រឹម **៣ខ្នងផ្ទះ ក្នុងមួយឆ្នាំ** ហើយលទ្ធភាពនៃការផ្តល់ឈើ ជូនត្រឹមតែ៦០ ទៅ ៧០ដើម ក្នុងមួយខ្នងផ្ទះ
- សំរាប់ការជួលជុលលំនៅដ្ឋាន(សសរ ផ្ទោង និងរបា) សហគមន៍អនុញ្ញាត្តបានត្រឹម **១០ខ្នងផ្ទះក្នុងមួយឆ្នាំ** និងហើយលទ្ធភាពនៃការផ្តល់កូនឈើ ជូនត្រឹមតែ១៥ដើម ទៅ២០ដើម ក្នុងមួយខ្នងផ្ទះ ហើយរយៈពេល៣ឆ្នាំទើបស្នើសុំជួលជុលម្តងទៀត
- ចំពោះការប្រើប្រាស់ឈើសម្រាប់សាងសង់ទ្រុងជ្រូក មាន់ ទា សហគមន៍ផ្តល់ជូនទៅតាមទំហំនៃការស្នើសុំ
- ការសម្រេចផ្តល់ឈើទៅឱ្យគ្រួសារជាសមាជិកណាមួយ ត្រូវធ្វើឡើងតាមរយៈកិច្ចប្រជុំប្រចាំខែរបស់គណៈកម្មការសហគមន៍
- ការដកហូតឈើសំណង់ អាចធ្វើឡើងតែនៅក្នុងតំបន់ប្រើប្រាស់ និងកាប់តាមរបៀបជ្រើសរើស
- ប្រជាជនដែលមិនមែនជាសមាជិកសហគមន៍តំបន់ការពារធម្មជាតិបឹងកាឆាង មិនអនុញ្ញាត្តឱ្យប្រើប្រាស់ធនធានព្រៃឈើនៅក្នុងតំបន់ព្រៃសហគមន៍ឡើយ

- ក្នុងករណីមានតម្រូវការប្រើប្រាស់ឈើសំរាប់បំរើសេចក្តីត្រូវការនៅក្នុងសហគមន៍(សាលារៀន ស្នាក់ការសហគមន៍ វត្តអារាម ស្ពាន..) គណៈកម្មការសហគមន៍ត្រូវប្រជុំពិគ្រោះយោបល់ជាមួយសមាជិកសហគមន៍ជាមុនសិន
- ការដកហូតនិងប្រើប្រាស់ធនធានព្រៃឈើនៅក្នុងសហគមន៍ ត្រូវធ្វើលិខិតជាលាយលក្ខអក្សរទៅគណៈកម្មការសហគមន៍តំបន់ការពារធម្មជាតិបឹងកាឆាង ដោយមានការដឹងឮពីក្រុមប្រឹក្សាឃុំនិងមានការឯកភាពពីនាយកដែនជម្រកសត្វព្រៃពាមក្រសោប ។

៥-៣. គោលការណ៍បែងចែកផលប្រយោជន៍

ការបែងចែកផលប្រយោជន៍ គឺជាកត្តាសំខាន់មួយនៅក្នុងការគ្រប់គ្រងសហគមន៍ ប្រសិនបើការបែងចែកផលប្រយោជន៍ មិនប្រកបដោយសមធម៌ គ្មានតម្លាភាព នោះវាជាមូលហេតុធ្វើឱ្យមានទំនាស់កើតឡើង ឬអាចឈានទៅដល់ភាពបរាជ័យនៅក្នុងការគ្រប់គ្រងរបស់សហគមន៍ទាំងមូល។ សម្រាប់ការរៀបចំផែនការគ្រប់គ្រងលើកទីមួយនេះ សហគមន៍តំបន់ការពារធម្មជាតិបឹងកាឆាង បានកំណត់នូវគោលការណ៍បែងចែកផលប្រយោជន៍មួយចំនួន ដូចខាងក្រោម៖

- គ្រួសារទីទាល់ក្រ និងងាយរងគ្រោះ ដែលជាសមាជិកសហគមន៍មានអាទិភាពក្នុងការទទួលបានឈើសម្រាប់ការជួសជុល និងសាងសង់លំនៅដ្ឋានថ្មី
- ថវិកាសហគមន៍ដែលទទួលបានពីគ្រប់ប្រភពទាំងអស់ មិនអនុញ្ញាតឱ្យធ្វើការប្រើប្រាស់ជាលក្ខណៈបុគ្គលឡើយ ពោលគឺទុកសម្រាប់បម្រើផលប្រយោជន៍រួមលើការងារអភិរក្ស និងការងារអភិវឌ្ឍន៍នៅក្នុងសហគមន៍តែប៉ុណ្ណោះ

៥-៤ គោលការណ៍ស្វែងរកថវិកា និងការគ្រប់គ្រងហិរញ្ញវត្ថុ

- ប្រភពប្រាក់ចំណូលសហគមន៍តំបន់ការពារធម្មជាតិបឹងកាឆាង រួមមាន៖
  - សេវាអេកូទេសចរណ៍
  - ការប្រាក់ពីក្រុមសន្សំ
  - ប្រាក់ភាគទានសមាជិកសហគមន៍
  - ប្រាក់ចំណូលពីដកហូតផលព្រៃឈើ
  - សំណងការខូចខាត
  - ប្រាក់ចំណូលពីការបង់សេវាបរិស្ថាននៅក្នុងសហគមន៍
  - សប្បុរសជន
- ប្រាក់ចំណូលដែលបានមកពីគ្រប់ប្រភពទាំងអស់ត្រូវដាក់បញ្ចូលនៅក្នុងកេសសហគមន៍តែមួយ និងមានការកត់ត្រាក្នុងបញ្ជីច្បាស់លាស់ដោយហិរញ្ញិករបស់សហគមន៍

- នៅក្នុងផ្នែកនីមួយៗត្រូវមានអ្នកទទួលខុសត្រូវកត់ត្រាម្នាក់មុននឹងផ្ទេរប្រាក់ចូលទៅក្នុងកេសសហគមន៍
- ថវិកាតំកល់ទុកក្នុងកេសសហគមន៍អាចរក្សាត្រឹមតែ **១០០០.០០០រៀល**(មួយលានរៀល) ប្រសិនបើលើសពីនេះ ត្រូវទុកប្រើប្រាស់ជាទុនបង្វិលសម្រាប់ក្រុមសន្សំក្នុងសហគមន៍ឬផ្ញើនៅធនាគាដែលនៅជិតសហគមន៍
- ហិរញ្ញិកសហគមន៍ត្រូវធ្វើការបូកសរុប និងរាយការណ៍នៅរៀងរាល់ពេលកិច្ចប្រជុំប្រចាំខែនីមួយៗ
- គណៈកម្មការត្រូវធ្វើរបាយការណ៍សង្ខេបពីលទ្ធផលសកម្មភាពការងារគ្រប់គ្រងសហគមន៍ទៅនាយកដែនជម្រកសត្វព្រៃពាមក្រសោប និងចំលងជូនក្រុមប្រឹក្សាឃុំប៉ាក់ខ្លង នៅរៀងរាល់**៣ខែ**ម្តង
- គណៈកម្មការត្រូវប្រជុំរាយការណ៍ពីលទ្ធផលសកម្មភាពនៃការគ្រប់គ្រងសហគមន៍ទៅដល់សមាជិកសហគមន៍នៅរៀងរាល់ពេលកិច្ចប្រជុំប្រចាំឆ្នាំរបស់សហគមន៍
- ថវិកាចំណូលប្រចាំឆ្នាំក្នុងកេសសហគមន៍ដែលបានមកពីគ្រប់ផ្នែកទាំងអស់ត្រូវធ្វើការបែងចែកទៅលើ៖ ការងារអភិរក្ស **២០%** ការងារអភិវឌ្ឍន៍ **១០%** ការងារជួយសង្គ្រោះដល់សមាជិកសហគមន៍ **៣០%** ការងាររដ្ឋបាល**២០%** ការងារវិស័យអប់រំ**៥%** និងសំរាប់តំកល់ទុកក្នុងកេសសហគមន៍ចំនួន**១៥%**
- ករណីសហគមន៍មានប្រាក់ចំណូលពីសេវាអេកូទេសចរណ៍ សហគមន៍នឹងធ្វើការបែកចែកថវិកាចំនួន**៣%**(បីភាគរយ) សម្រាប់ជាការរួមចំណែកក្នុងការចូលរួមគ្រប់គ្រង និងអភិរក្សធនធានធម្មជាតិនៅក្នុងដែនជម្រកសត្វព្រៃពាមក្រសោប។

៦. ផែនការសកម្មភាពសំខាន់ៗសម្រាប់អនុវត្តរយៈពេល៥ឆ្នាំ(២០១៨-២០២២)

ដោយយោងទៅតាមទស្សនវិស័យរបស់សហគមន៍ក្នុងការរៀបចំ និងអនុវត្តន៍ផែនការគ្រប់គ្រងលើកទីមួយ(២០១៨-២០២២) សហគមន៍តំបន់ការពារធម្មជាតិបឹងកាឆាងបានកំណត់សកម្មភាពចំបងៗ ដូចមាននៅក្នុងតារាងខាងក្រោម៖

ល.រ	សកម្មភាព	ពេលវេលាអនុវត្ត					ផ្សេងៗ
		២០១៨	២០១៩	២០២០	២០២១	២០២២	
១	រៀបចំកែសម្រួលលក្ខន្តិកៈសហគមន៍ និងរៀបចំកិច្ចព្រមព្រៀងជាមួយក្រសួងបរិស្ថានលើការងារគ្រប់គ្រងធនធានធម្មជាតិ	x					
២	រៀបចំបោះឆ្នោតជ្រើសរើសគណៈកម្មការអាណត្តិថ្មី(អាណត្តិទី៦)	x					
៣	ការងារល្បាត	x	x	x	x	x	
៤	ជួសជុលថ្នាលបណ្តុះកូនកោងកាង និងដាំស្តារព្រៃកោងកាង	x	x				ចំនួន១៥ហិចតា
៥	ការសាងសង់ហេដ្ឋារចនាសម្ព័ន្ធខ្នាតតូចក្នុងសហគមន៍(ផ្លូវទំនប់ភ្លោះទឹកកណ្តាល២គីឡូម៉ែត្រ ស៊ីទែនទឹកគ្រង់ទឹកភ្លៀង ស្ថានីយ៍សាកអាគុយដោយប្រើថាមពលព្រះអាទិត្យ និងធុងចំរោះ)	x	x				
៦	ការកសាងសមត្ថភាពដល់គណៈកម្មការ(ការងារគ្រប់គ្រងថវិកា ការសរសេរគម្រោងខ្នាតតូច ការសរសេរធ្វើរបាយការណ៍ ការសរសេរកំណត់ហេតុ និងការគ្រប់គ្រងធនធានធម្មជាតិ)	x	x	x	x	X	
៧	ពង្រឹងការងារគ្រប់គ្រងប្រាក់សន្សំ និងឥណទាននៅក្នុងសហគមន៍	x	x	x	x	x	
៨	ការងារផ្សព្វផ្សាយ និងផ្តល់បទពិសោធន៍លើការងារគ្រប់គ្រងសហគមន៍	x	X	x	x	x	
៩	សិក្សាសក្តានុពល និងរៀបចំសេវាអេកូទេសចរណ៍នៅក្នុងសហគមន៍	x	x	x	x	x	

១០	ការធ្វើអាជីវកម្មខ្នាតតូចដើម្បីលើកកម្ពស់ជីវភាពសហគមន៍(ធ្វើទឹកត្រីបង្គាគ្រៀម) និងការចិញ្ចឹមឧឡុងនៅក្នុងព្រៃកោងកាង	x	X	x	x	x	
១១	រៀបចំផែនការគ្រប់គ្រងសហគមន៍លើកទី២					x	
១២	ការងារពង្រឹងវិស័យអប់រំដល់កុមារនៅក្នុងសហគមន៍	x	x	x	x	x	
១៣	ទិវាបរិស្ថាននៅក្នុងសហគមន៍	x	x	x	x	X	
១៤	សន្និបាតបូកសរុបលទ្ធផលការងារប្រចាំរបស់សហគមន៍	x	x	x	x	x	

តារាងផែនការសកម្មភាពសំរាប់អនុវត្តន៍ប្រចាំឆ្នាំ ២០១៨

ល.រ	សកម្មភាព	ទីកន្លែង	អ្នកចូលរួម	ខែ												ផ្សេង
				១	២	៣	៤	៥	៦	៧	៨	៩	១០	១១	១២	
១	កិច្ចប្រជុំប្រចាំខែ	ស្នាក់ការ	គណៈកម្មការ	x	x	x	x	x	x	x	x	x	x	x	x	
២	ប្រជុំធមាស និងប្រចាំឆ្នាំ	ស្នាក់ការ	គណៈកម្មការ						x						x	
៣	ការងារឃាមល្បាត	ព្រៃសហគមន៍	គណៈកម្មការ និងសមាជិក	x	x	x	x	x	x	x	x	x	x	x	x	
៤	ធ្វើផ្ទាំងផែនទីសហគមន៍ដាក់ស្លាកសញ្ញាសំគាល់ព្រំប្រទល់សហគមន៍	ព្រៃសហគមន៍	គណៈកម្មការ និងសមាជិក					x						x		២ផ្ទាំង
៥	ជួសជុលថ្នាលនិងបណ្ដុះកូនកោងកាង	សហគមន៍	គណៈកម្មការ និងសមាជិក				x	x	x							
៦	ពិធីដាំកូនកោងកាង	ព្រៃសហគមន៍	គណៈកម្មមការ និងសមាជិក						x	x	x					
៧	សិក្សាពីសក្ដានុពលតំបន់អេកូទេសចរណ៍	ព្រៃសហគមន៍	គណៈកម្មការ			x	x	x	x							
៨	សិក្សារៀបចំផ្ទះស្នាក់នៅ អ្នកនាំភ្ញៀវ និងសេវានានាសម្រាប់ភ្ញៀវទេសចរណ៍	សហគមន៍	គណៈកម្មការ													៤ផ្ទះ
៩	រៀបចំទីតាំងចិញ្ចឹមក្ដាមជាលក្ខណៈគ្រួសារ	ព្រៃសហគមន៍	គណៈកម្មការ និងសមាជិក							x	x	x	x	x	x	

១០	ការងារគ្រប់គ្រងនិងពង្រឹងក្រុមសន្សំប្រាក់	សហគមន៍	គណៈកម្មការ និងសមាជិក	x	x	x	x	x	x	x	x	x	x	x	x	
១១	រៀបចំអាងត្រង់ទឹកភ្លៀងសហគមន៍ បន្ទះថាមពលព្រះអាទិត្យ និងចែកចាយធុងចំពោះតាមគ្រួសារ	សហគមន៍	គណៈកម្មការ និងសមាជិក							x	x	x	x			៥ស៊ីទែន ធុងចំពោះ១០០ធុង
១២	ទិវាបរិស្ថាននៅក្នុងសហគមន៍	សហគមន៍	គណៈកម្មការ និងសមាជិក						x							
១៣	សន្និបាតបូកសរុបលទ្ធផលការងារប្រចាំឆ្នាំរបស់សហគមន៍	សហគមន៍	គណៈកម្មការ និងសមាជិក												x	

តារាងផែនការសកម្មភាពសំរាប់អនុវត្តន៍ប្រចាំឆ្នាំ ២០១៩

ល.រ	សកម្មភាព	ទីកន្លែង	អ្នកចូលរួម	ខែ												ផ្សេង
				១	២	៣	៤	៥	៦	៧	៨	៩	១០	១១	១២	
១	កិច្ចប្រជុំប្រចាំខែ	ស្នាក់ការ	គណៈកម្មការ	x	X	x	x	x	x	x	x	x	x	x	x	
២	ប្រជុំធមាស និងប្រចាំឆ្នាំ	ស្នាក់ការ	គណៈកម្មការ						x						x	
៣	ការងារឃាមល្បាត	ព្រៃសហគមន៍	គណៈកម្មការ និងសមាជិក	x	X	x	x	x	x	x	x	x	x	x	x	
៤	រៀបចំថ្នាល និងបណ្តុះកូនកោងកាង	សហគមន៍	គណៈកម្មការ និងសមាជិក				x	x	x							
៥	ពិធីដាំកូនកោងកាង	ព្រៃសហគមន៍	គណៈកម្មការ និងសមាជិក						x	x	x					
៦	រៀបចំកន្លែងលក់ផលនេសាទ	សហគមន៍	គណៈកម្មការ										x	x	x	
៧	រៀបចំក្រុមអ្នកនាំភ្ញៀវ និងក្រុមអាហារដ្ឋានសហគមន៍	សហគមន៍	គណៈកម្មការ និងសមាជិក	x	x	x										៥នាក់
៨	សាងសង់ស្ពានអបតាមដៃព្រែក	តំបន់អេកូទេសចរណ៍	គណៈកម្មការ និងសមាជិក										x	x	x	១០០០ម៉ែត្រ
៩	សាងសង់ខ្ទះសម្រាប់ភ្ញៀវទេសចរ	សហគមន៍	គណៈកម្មការ និងសមាជិក								x	x	x	x	x	
១០	រៀបចំទូកអុំកំសាន្តតាមដៃព្រែកនិងកាណូតដឹកភ្ញៀវទេសចរ	សហគមន៍	គណៈកម្មការ						x	x	x	x				ទូក២គ្រឿង ទូកម៉ាស៊ីន៤គ្រឿង

១១	រៀបចំខិតបណ្ណផ្សព្វផ្សាយពីតំបន់អេកូទេសចរណ៍និងសេវាកម្មនានា							x	x							
១២	ផ្សព្វផ្សាយផែនការគ្រប់គ្រង			x	x											
១៣	ការងារគ្រប់គ្រង និងពង្រឹងក្រុមសន្សំប្រាក់នៅក្នុងសហគមន៍			x	x	x	x	x	x	x	x	x	x	x	x	
១៤	រៀបចំទីតាំងចាក់សំរាម			x	x	x										
១៥	ទិវាបរិស្ថាននៅក្នុងសហគមន៍								x							
១៦	សន្និបាតបូកសរុបលទ្ធផលការងារប្រចាំឆ្នាំរបស់សហគមន៍	គណៈកម្មការនិងសមាជិក	គណៈកម្មការនិងសមាជិក												x	

តារាងផែនការសកម្មភាពសំរាប់អនុវត្តន៍ប្រចាំឆ្នាំ ២០២០

ល.រ	សកម្មភាព	ទីកន្លែង	អ្នកចូលរួម	ខែ												ផ្សេង
				១	២	៣	៤	៥	៦	៧	៨	៩	១០	១១	១២	
១	កិច្ចប្រជុំប្រចាំខែ	ស្នាក់ការ	គណៈកម្មការ	x	x	x	x	x	x	x	x	x	x	x	x	
២	ប្រជុំធមាស និងប្រចាំឆ្នាំ	ស្នាក់ការ	គណៈកម្មការ និងសមាជិក						x						x	
៣	ការងារយាមល្បាត	ព្រៃសហគមន៍	គណៈកម្មការ និងសមាជិក	x	x	x	x	x	x	x	x	x	x	x	x	
៤	រៀបចំតំបន់អភិរក្សត្រីមេពូជនិងក្តាម សម្រាប់ទាក់ទាញភ្ញៀវទេសចរណ៍	តំបន់អភិរក្ស	គណៈកម្មការ និងសមាជិក	x	x											
៥	រៀបចំសំអាតផ្លូវខ្សាច់ និងសាងសង់ខ្ទះសម្រាប់ភ្ញៀវអង្គុយលេង	តំបន់អេកូទេសចរណ៍	គណៈកម្មការ និងសមាជិក			x	x									១៨០០ម៉ែត្រ ខ្ទះចំនួន១០
៦	វគ្គបណ្តុះបណ្តាលស្តីពីការរៀបចំបដិសណ្ឋាកិច្ចនិងរៀបចំសេវាអេកូទេសចរណ៍	ស្នាក់ការ	គណៈកម្មការ និងសមាជិក				x	x								
៧	ការងារគ្រប់គ្រងនិងពង្រឹងក្រុមសន្សំប្រាក់នៅក្នុងសហគមន៍	សហគមន៍	គណៈកម្មការ និងសមាជិក	x	x	x	x	x	x	x	x	x	x	x	x	
៨	ការងារគ្រប់គ្រងសំរាម	សហគមន៍	គណៈកម្មការ និងសមាជិក	x	x	x	x	x	x	x	x	x	x	x	x	

៩	វគ្គបណ្តុះបណ្តាលផ្នែកគ្រប់គ្រងថវិកា និងបដិសណ្ឋាកិច្ច	ស្នាក់ការ	គណៈកម្មការនិងក្រុមផ្តល់សេវា	x	x											
១០	រៀបចំចងក្រងគ្រួសារចាប់អារម្មណ៍ធ្វើបង្គាគ្រៀម និងទឹកត្រី	ស្នាក់ការ	គណៈកម្មការ និងគ្រួសារចាប់អារម្មណ៍		x	x										
១១	ទិវាបរិស្ថាននៅក្នុងសហគមន៍	សហគមន៍	គណៈកម្មការនិងសមាជិក						x							
១២	សន្និបាតបូកសុបលទ្ធផលការងារប្រចាំឆ្នាំរបស់សហគមន៍	ស្នាក់ការ	គណៈកម្មការនិងសមាជិក												x	

តារាងផែនការសកម្មភាពសំរាប់អនុវត្តន៍ប្រចាំឆ្នាំ ២០២១

ល.រ	សកម្មភាព	ទីកន្លែង	អ្នកចូលរួម	ខែ												ផ្សេង
				១	២	៣	៤	៥	៦	៧	៨	៩	១០	១១	១២	
១	កិច្ចប្រជុំប្រចាំខែ	ស្នាក់ការ	គណៈកម្មការ	x	x	x	x	x	x	x	x	x	x	x	x	
២	ប្រជុំធមាស និងប្រចាំឆ្នាំ	ស្នាក់ការ	គណៈកម្មការ និងសមាជិក						x						x	
៣	ការងារយាមល្បាត	ព្រៃសហគមន៍	គណៈកម្មការ និងសមាជិក	x	x	x	x	x	x	x	x	x	x	x	x	
៤	សិក្សានិងរៀបតំបន់អំពិលអំពែកសម្រាប់ទាក់ទាញភ្ញៀវទេសចរ	ព្រៃសហគមន៍	គណៈកម្មការ	x	x											
៥	សាងសង់ស្ពានថ្មពីដៃព្រែកក្នុងឆ្ពោះទៅកាន់ធ្នេរខ្សាច់កាត់តាមព្រៃកោងកាង	តំបន់អេកូទេសចរណ៍	គណៈកម្មការ និងសមាជិក			x	x									៧០០ម៉ែត្រ
៦	រៀបចំ និងកែលម្អកន្លែងងូតទឹក	តំបន់អេកូទេសចរណ៍	គណៈកម្មការ និងសមាជិក	x	x											
៧	ជួសជុលនិងធ្វើខ្ទះថ្មីនៅក្នុងតំបន់អេកូទេសចរណ៍	តំបន់អេកូទេសចរណ៍	គណៈកម្មការ និងសមាជិក			x	x									
៨	រៀបចំនិងកែសម្រួលទីកន្លែងចាក់សំរាម	សហគមន៍	សហគមន៍											x	x	
៩	ពង្រឹងនិងពង្រីកគ្រួសារធ្វើ	សហគមន៍	សហគមន៍						x	x						

	បង្គាត្រៀម និងធ្វើទឹកត្រី															
១០	ទិវាបរិស្ថាននៅក្នុងសហគមន៍	សហគមន៍	គណៈកម្មការ និងសមាជិក						x							
១១	សន្និបាតបូកសុបលទ្ធផលការងារប្រចាំឆ្នាំរបស់សហគមន៍	ស្នាក់ការ	ស្នាក់ការ												x	

តារាងផែនការសកម្មភាពសំរាប់អនុវត្តន៍ប្រចាំឆ្នាំ ២០២២

ល.រ	សកម្មភាព	ទីកន្លែង	អ្នកចូលរួម	ខែ												ផ្សេង
				១	២	៣	៤	៥	៦	៧	៨	៩	១០	១១	១២	
១	កិច្ចប្រជុំប្រចាំខែ	ស្នាក់ការ	គណៈកម្មការ	x	x	x	x	x	x	x	x	x	x	x	x	
២	ប្រជុំធមាស និងប្រចាំឆ្នាំ	ស្នាក់ការ	គណៈកម្មការ និងសមាជិក						x						x	
៣	ការងារយាមល្បាត	ព្រៃសហគមន៍	គណៈកម្មការ និងសមាជិក	x	x	x	x	x	x	x	x	x	x	x	x	
៤	សាងសង់ផ្ទះស្នាក់នៅសំរាប់ភ្ញៀវទេសចរនៅតំបន់ឆ្នេរខ្សាច់ក្នុងព្រៃកោងកាង	តំបន់អេកូទេសចរណ៍	គណៈកម្មការ និងសមាជិក	x	x											១ខ្នងផ្ទះ
៥	រៀបចំទីកន្លែងនេសាទតាមបែបសហគមន៍សម្រាប់ភ្ញៀវទេសចរ	តំបន់អេកូទេសចរណ៍	គណៈកម្មការ និងសមាជិក							x	x					
៦	បង្កើតមជ្ឈមណ្ឌលព័ត៌មានសហគមន៍	តំបន់អេកូទេសចរណ៍	គណៈកម្មការ និងសមាជិក											x	x	១កន្លែង
៧	រៀបចំអាហារសហគមន៍សម្រាប់ផ្តល់សេវាដល់ភ្ញៀវទេសចរណ៍	តំបន់អេកូទេសចរណ៍	គណៈកម្មការ និងសមាជិក			x	x									១កន្លែង
៨	បោះឆ្នោតជ្រើសរើសគណៈកម្មការអាណត្តិថ្មី	ស្នាក់ការ	គណៈកម្មការ និងសមាជិក	x	x											

៩	រៀបចំផែនការគ្រប់គ្រងសំរាប់ ៥ឆ្នាំបន្ទាប់	ស្នាក់ការ	គណៈកម្មការ និងសមាជិក	x	x	x	x	x								
១០	ទិវាបរិស្ថាននៅក្នុងសហគមន៍	សហគមន៍	គណៈកម្មការ និងសមាជិក						x							
១១	សន្និបាតបូកសរុបលទ្ធផលការងារ ប្រចាំឆ្នាំរបស់សហគមន៍	ស្នាក់ការ	គណៈកម្មការ និងសមាជិក												x	

៧.យន្តការត្រួតពិនិត្យ និងវាយតម្លៃ

ការត្រួតពិនិត្យនិងវាយតម្លៃ គឺជាមធ្យោបាយមួយដ៏សំខាន់សម្រាប់ជួយពង្រឹងដល់ដំណើរការអនុវត្តរបស់សហគមន៍ ក្នុងដំណើរការគ្រប់គ្រងធនធានធម្មជាតិ ក៏ដូចជាការងារអភិវឌ្ឍន៍អេកូទេសចរណ៍ ព្រមទាំងជួយសម្រេចឱ្យបាននូវគោលបំណង និងទស្សនវិស័យរបស់សហគមន៍។ ដំណើរការត្រួតពិនិត្យ និងវាយតម្លៃលើការអនុវត្តផែនការគ្រប់គ្រងនេះ សហគមន៍បានកំណត់នូវយន្តការត្រួតពិនិត្យ និងវាយតម្លៃ ដោយផ្អែកលើគោលការណ៍ទាំងបួននៃការគ្រប់គ្រងធនធានធម្មជាតិដោយសហគមន៍ប្រកបដោយនិរន្តរភាព ដូចមានខ្លឹមសារនៅក្នុងតារាងខាងក្រោម៖

គោលការណ៍ទី១ ៖ ធនធានធម្មជាតិត្រូវបានថែរក្សា

លរ.	លក្ខណៈវិនិច្ឆ័យ	សូចនាករ
១	ការកំណត់តំបន់គ្រប់គ្រងច្បាស់លាស់	មានផែនទីបង្ហាញពីតំបន់ព្រៃសហគមន៍ ចំនួនពីរផ្ទាំងសម្រាប់ផ្សព្វផ្សាយក្នុងសហគមន៍
		មានព្រំប្រទល់ច្បាស់លាស់
		សមាជិកសហគមន៍ ៨០% ស្គាល់ព្រំប្រទល់ព្រៃសហគមន៍ច្បាស់
២	ជីវៈចម្រុះត្រូវបានថែរក្សា	ផ្ទៃដីចំនួន១៥ហិចតា ត្រូវបានដាំដុះកូនឈើឡើងវិញ
		ប្រភេទសត្វមួយចំនួនមានការកើនឡើងក្នុងតំបន់ព្រៃសហគមន៍
		ប្រភេទឈើកម្រ និងធនធានជលផលត្រូវបានថែរក្សាការពារ
		កូនដំណុះធម្មជាតិត្រូវបានថែរក្សា

គោលការណ៍ទី២ ៖ សុខមាលភាពសមាជិកត្រូវបានធ្វើឱ្យប្រសើរឡើង

លរ.	លក្ខណៈវិនិច្ឆ័យ	សូចនាករ
	ធនធានព្រៃសហគមន៍បានរួមចំណែកទ្រទ្រង់ជីវភាពរស់នៅរបស់សមាជិកសហគមន៍	សមាជិកសហគមន៍៨០%បានប្រើប្រាស់ផលអនុផលពីព្រៃសហគមន៍សម្រាប់ជីវភាពរស់នៅ
		សមាជិកសហគមន៍២០%ទទួលបានប្រាក់ចំណូលពីការផ្តល់សេវាអេកូទេសចរណ៍
		យ៉ាងហោចណាស់សមាជិកសហគមន៍១៣គ្រួសារ ក្នុងមួយឆ្នាំអាចទទួលបានឈើសំរាប់ជួសជុល និងសាងសង់លំនៅដ្ឋាន
២		ស្ត្រីជាសមាជិកសហគមន៍១០% ទទួលបានប្រាក់ចំណូលពីផ្នែកសេវាអេកូទេសរណ៍

	ប្រភពចំណូលពីសេវាអេកូទេសចរណ៍	សមាជិកដែលមានជីវភាពទីទាល់ក្រទទួលបានសៀងសង្គ្រោះពីមូលនិធិសហគមន៍
		សមាជិកសហគមន៍ ៨០% ទទួលបានទឹកសាបប្រើប្រាស់គ្រប់គ្រាន់

គោលការណ៍ទី៣ ៖ សុខមាលភាពសហគមន៍ត្រូវបានធានា

ល.រ.	លក្ខណៈវិនិច្ឆ័យ	សុចនាករ
១	គណៈកម្មការសហគមន៍មានសមត្ថភាពដឹកនាំ	ទំនាស់ផ្សេងៗក្នុងសហគមន៍នឹងត្រូវបានដោះស្រាយដោយគណៈកម្មការ
		ការគ្រប់គ្រងថវិកាមានភាពច្បាស់លាស់និងតម្លាភាព
		ថវិកាសហគមន៍មានការកើនឡើង
២	ការចូលរួមរបស់សមាជិកសហគមន៍	រាល់ការប្រជុំនឹងមានសមាជិកចូលរួមលើសពី៦០%
		សមាជិក៨០%បានចូលរួមយាមល្បាតនិងទប់ស្កាត់បទល្មើស
		៨០%នៃសមាជិកហ៊ានរាយការណ៍ពីអ្នកធ្វើបទល្មើសក្នុងព្រៃសហគមន៍
		សមាជិក៨០%បានសុំការអនុញ្ញាតពីគណៈកម្មការមុនការនឹងធ្វើការដេកហូត និងប្រើប្រាស់ធនធាន

គោលការណ៍ទី៤ ៖ មានការគាំទ្រពីមជ្ឈដ្ឋានខាងក្រៅ

ល.រ.	លក្ខណៈវិនិច្ឆ័យ	សុចនាករ
១	ការចូលរួមពីក្រុមប្រឹក្សាឃុំ	កិច្ចប្រជុំនៅក្នុងសហគមន៍មានការចូលរួមពីក្រុមប្រឹក្សាឃុំ និងដែនជម្រកសត្វពាមក្រសោប
		៥០%នៃផែនការសកម្មភាពរបស់សហគមន៍ត្រូវបានដាក់បញ្ចូលក្នុងផែនការអភិវឌ្ឍន៍ឃុំ
២	ការគាំទ្រពីស្ថាប័នជំនាញ	ផែនការគ្រប់គ្រងសម្រាប់រយៈពេល៥ឆ្នាំ(២០១៨-២០២២) ត្រូវបានគាំទ្រពីអគ្គនាយកដ្ឋានសហគមន៍មូលដ្ឋានក្រសួងបរិស្ថាន

តារាងសកម្មភាពសម្រាប់ការត្រួតពិនិត្យ និងវាយតម្លៃ

ល.រ	សកម្មភាព	អ្នកចូលរួម	វិធីសាស្ត្រ	ប្រធានបទ
១	ប្រជុំប្រចាំខែ	ប្រធានក្រុម, គណៈកម្មការ និងទីប្រឹក្សា	ប្រជុំពិភាក្សារួម	- ពិនិត្យលើផែនការប្រចាំខែ - ដោះស្រាយបញ្ហាដែលកើតមាន
២	ប្រជុំប្រចាំឆមាស	ប្រធានក្រុម គណៈកម្មការ ទីប្រឹក្សា និងសមាជិក	- ប្រជុំពិភាក្សារួម - ពិនិត្យជាក់ស្តែង - ធ្វើការសំភាសន៍	- ពិនិត្យលើផែនការ - ដោះស្រាយបញ្ហាដែលកើតមាន - ថវិកាសហគមន៍
៣	ប្រជុំប្រចាំឆ្នាំ	ប្រធានក្រុម, គណៈកម្មការ ទីប្រឹក្សា, សមាជិក នាយកដែនជម្រក	- ប្រជុំពិភាក្សារួម - ពិនិត្យជាក់ស្តែង - ធ្វើការសំភាសន៍	- ពិនិត្យលើផែនការប្រចាំខែ - ដោះស្រាយបញ្ហាដែលកើតមាន

៨. ឯកសារឧបសម្ព័ន្ធ

- សេចក្តីប្រកាសទទួលស្គាល់ការបង្កើតសហគមន៍តំបន់ការពារធម្មជាតិបឹងកាឆាង
- ផែនទីសហគមន៍តំបន់ការពារធម្មជាតិបឹងកាឆាង
- ផែនទីបែងចែកតំបន់គ្រប់គ្រង និងប្រើប្រាស់ធនធានធម្មជាតិរបស់សហគមន៍តំបន់ការពារធម្មជាតិបឹងកាឆាង
- តារាងបញ្ជីឈ្មោះអ្នកចូលរួមពិគ្រោះយោបល់ព្រាងផែនការគ្រប់គ្រងសហគមន៍
- តារាងបញ្ជីឈ្មោះអ្នកចូលរួមពិគ្រោះយោបល់ជាមួយសមាជិកសហគមន៍លើសេចក្តីព្រាងផែនការគ្រប់គ្រងសហគមន៍
- តារាងបញ្ជីឈ្មោះអ្នកចូលរួមសិក្ខាសាលាពិគ្រោះយោបល់ជាមួយអ្នកពាក់ព័ន្ធលើសេចក្តីព្រាងផែនការគ្រប់គ្រងតំបន់។

ថ្ងៃទី..05......ខែ..តុលា.....ឆ្នាំ ២០១៧

ប្រធានសហគមន៍តំបន់ការពារធម្មជាតិបឹងកាឆាង

ឡុន រិទ្ធ

លេខ..២០៣/១៦..

បានឃើញនិងគោរពជូន

លោកនាយកដែនជម្រកសត្វព្រៃពាមក្រសោប

ដើម្បីពិនិត្យនិងជួយសម្រួល

ពាមក្រសោប,ថ្ងៃទី.......ខែ.......ឆ្នាំ ២០១៧

មេឃុំ

នាង_គុន

លេខ..........

បានឃើញនិងគោរពជូន

លោកប្រធានមន្ទីរបរិស្ថានខេត្តកោះកុង

ដើម្បីពិនិត្យនិងជួយសម្រួល

ពាមក្រសោប,ថ្ងៃទី.......ខែ.......ឆ្នាំ ២០១៧

នាយកដែនជម្រកសត្វព្រៃពាមក្រសោប

លេខ..........

បានឃើញនិងគោរពជូន

ឯកឧត្តមអគ្គនាយក នៃអគ្គនាយកដ្ឋានសហគមន៍មូលដ្ឋាន

ដើម្បីពិនិត្យនិងសម្រេច

កោះកុង,ថ្ងៃទី.......ខែ.......ឆ្នាំ ២០១៧

ប្រធានមន្ទីរបរិស្ថានខេត្តកោះកុង

ម៉ិន ផល្លា

លេខ..........

បានឃើញនិងឯកភាព

រាជធានីភ្នំពេញ,ថ្ងៃទី.......ខែ.......ឆ្នាំ ២០១៧

អគ្គនាយកដ្ឋានសហគមន៍មូលដ្ឋាន

ខៀវ បូរិន