



ព្រះរាជាណាចក្រកម្ពុជា
ជាតិ សាសនា ព្រះមហាក្សត្រ

រាជរដ្ឋាភិបាលកម្ពុជា
លេខ : ៧៧៩ អនក្រ.បក



អនុក្រឹត្យ
ស្តីពី

ការបង្កើតតំបន់ប្រើប្រាស់ច្រើនយ៉ាងទួលបុស្សភ្នំ្រ

រាជរដ្ឋាភិបាល

- បានឃើញរដ្ឋធម្មនុញ្ញនៃព្រះរាជាណាចក្រកម្ពុជា
- បានឃើញព្រះរាជក្រឹត្យលេខ នស/រកត/០៩១៨/៩២៥ ចុះថ្ងៃទី៦ ខែកញ្ញា ឆ្នាំ២០១៨ ស្តីពីការតែងតាំងរាជរដ្ឋាភិបាលនៃព្រះរាជាណាចក្រកម្ពុជា
- បានឃើញព្រះរាជក្រឹត្យលេខ នស/រកត/០៣២០/៤២១ ចុះថ្ងៃទី៣០ ខែមីនា ឆ្នាំ២០២០ ស្តីពីការតែងតាំងនិងកែសម្រួលសមាសភាពរាជរដ្ឋាភិបាលនៃព្រះរាជាណាចក្រកម្ពុជា
- បានឃើញព្រះរាជក្រមលេខ នស/រកម/០៦១៨/០១២ ចុះថ្ងៃទី២៨ ខែមិថុនា ឆ្នាំ២០១៨ ដែលប្រកាសឱ្យប្រើច្បាប់ស្តីពីការរៀបចំនិងការប្រព្រឹត្តទៅរបស់គណៈរដ្ឋមន្ត្រី
- បានឃើញព្រះរាជក្រមលេខ នស/រកម/០១៩៦/២១ ចុះថ្ងៃទី២៤ ខែមករា ឆ្នាំ១៩៩៦ ដែលប្រកាសឱ្យប្រើច្បាប់ស្តីពីការបង្កើតក្រសួងបរិស្ថាន
- បានឃើញព្រះរាជក្រមលេខ នស/រកម/១២៩៦/៣៦ ចុះថ្ងៃទី២៤ ខែធ្នូ ឆ្នាំ១៩៩៦ ដែលប្រកាសឱ្យប្រើច្បាប់ស្តីពីកិច្ចការពារបរិស្ថាននិងការគ្រប់គ្រងធនធានធម្មជាតិ
- បានឃើញព្រះរាជក្រមលេខ នស/រកម/០៨០១/១៤ ចុះថ្ងៃទី៣០ ខែសីហា ឆ្នាំ២០០១ ដែលប្រកាសឱ្យប្រើច្បាប់ភូមិបាល
- បានឃើញព្រះរាជក្រមលេខ នស/រកម/០៨០២/០១៦ ចុះថ្ងៃទី៣១ ខែសីហា ឆ្នាំ២០០២ ដែលប្រកាសឱ្យប្រើច្បាប់ស្តីពីព្រៃឈើ
- បានឃើញព្រះរាជក្រមលេខ នស/រកម/០២០៨/០០៧ ចុះថ្ងៃទី១៥ ខែកុម្ភៈ ឆ្នាំ២០០៨ ដែលប្រកាសឱ្យប្រើច្បាប់ស្តីពីតំបន់ការពារធម្មជាតិ
- បានឃើញអនុក្រឹត្យលេខ២៣៤ អនក្រ.បក ចុះថ្ងៃទី៧ ខែវិច្ឆិកា ឆ្នាំ២០២១ ស្តីពីការរៀបចំនិងការប្រព្រឹត្តទៅរបស់ក្រសួងបរិស្ថាន
- យោងតាមសំណើរបស់រដ្ឋមន្ត្រីក្រសួងបរិស្ថាន

សម្រេច

មាត្រា ១ ..

ត្រូវបានបង្កើតតំបន់ប្រើប្រាស់ច្រើនយ៉ាងទួលបុស្សភ្នំដែលមានផ្ទៃដីទំហំ១២៥២,៣៧(មួយពាន់ពីររយ *៧*

ហាសិបពីរហិចតានិងសាមសិបប្រាំពីរអា) ស្ថិតក្នុងភូមិសាស្ត្រ ឃុំព្រែកមាស ឃុំស្រែសំបូរ និងឃុំសេកុង ស្រុកសៀមបាំង ខេត្តស្ទឹងត្រែង ដូចមានផែនទីភ្ជាប់ជាឧបសម្ព័ន្ធនៃអនុក្រឹត្យនេះ និងមាននិយាមកា(UTM WGS 1984 Zone 48 N) ដូចខាងក្រោម៖

ID	X	Y	ID	X	Y	ID	X	Y
1	642890.51	1559127.68	17	645874.69	1557231.84	33	644254.19	1554025.66
2	643190.45	1559006.21	18	646422.21	1556866.4	34	644524.84	1554029.03
3	643087.73	1558857.07	19	646306.96	1556622.67	35	644655.92	1554324.57
4	643214.37	1558759.13	20	646000.46	1556456.33	36	644305.64	1554750.84
5	643492.98	1558830.05	21	645783.61	1556249.32	37	643874.67	1555046.02
6	644210.28	1558410.02	22	646209.27	1555841.76	38	643780.14	1555538.76
7	644145.07	1557715.62	23	646272.74	1555628.11	39	643478.66	1555736.66
8	643873.9	1557078.94	24	646728.15	1555495.39	40	643281.2	1556431.93
9	644089.4	1556898.47	25	646274.77	1554694.24	41	642710.17	1556620.07
10	644142.63	1556977.29	26	646067.7	1554272.44	42	642255.66	1556984.96
11	644671.57	1556523.98	27	645858.74	1553915.2	43	641578.56	1557356.12
12	644937.14	1556684.42	28	646004.13	1553804.02	44	641477.53	1557711.39
13	644886.31	1556820.88	29	645561.25	1553667.81	45	641712.77	1558250.4
14	645063.36	1556923.9	30	645474	1553392.36	46	642296.76	1558410.14
15	645450.47	1557232.06	31	645238.62	1553205.16	47	642366.55	1558539.6
16	645548.79	1557021.82	32	644493.9	1553402.67	48	642430.8	1558818.21

មាត្រា ២ .-

អនុក្រឹត្យនេះមានគោលបំណងដូចតទៅ៖

- ធានាការថែរក្សានិងការពារសោភ័ណភាពធម្មជាតិ ប្រព័ន្ធអេកូឡូស៊ី សារព័ន្ធផ្សេងៗធម្មជាតិ សត្វព្រៃ រុក្ខជាតិ និងវប្បធម៌
- ថែរក្សាការពារលំនឹងបរិស្ថាននិងរួមចំណែកកាត់បន្ថយការប្រែប្រួលអាកាសធាតុ និងហានិភ័យ គ្រោះមហន្តរាយធម្មជាតិ
- ផ្តល់ផលិតផលនិងសេវាកម្មធម្មជាតិសម្រាប់ការប្រើប្រាស់ប្រកបដោយនិរន្តរភាព
- លើកកម្ពស់ការចូលរួមរបស់សហគមន៍មូលដ្ឋានក៏ដូចជាសាធារណជនក្នុងការរួមចំណែកដល់ ការគ្រប់គ្រង ការការពារ និងការអភិរក្សជីវៈចម្រុះនិងធនធានធម្មជាតិក្នុងតំបន់
- ថែរក្សាការពារ វប្បធម៌ ប្រពៃណី ការអភិវឌ្ឍ និងសារៈសំខាន់ផ្នែកវប្បធម៌របស់សហគមន៍ មូលដ្ឋាន
- បង្កើនតួនាទីប្រព័ន្ធអេកូឡូស៊ីក្នុងតំបន់ការពារធម្មជាតិ សម្រាប់ជាផលប្រយោជន៍ដល់សង្គមជាតិ គ្រប់ជំនាន់។

មាត្រា ៣ .-

ក្រសួងបរិស្ថានមានសមត្ថកិច្ចរៀបចំនិងគ្រប់គ្រងតំបន់ប្រើប្រាស់ច្រើនយ៉ាងទូលំទូលាយ ដោយ សហការជាមួយក្រសួង ស្ថាប័នពាក់ព័ន្ធ រដ្ឋបាលខេត្តស្ទឹងត្រែង និងកងកម្លាំងប្រដាប់អាវុធមានសមត្ថកិច្ច ដើម្បីធានាកិច្ចការបរិស្ថាន ការអភិរក្សជីវៈចម្រុះ និងការប្រើប្រាស់ធនធានធម្មជាតិប្រកបដោយនិរន្តរភាព អនុលោមតាមច្បាប់និងលិខិតបទដ្ឋានគតិយុត្តជាធរមាន។



មាត្រា ៤ .-

ព្រំប្រទល់និងផ្ទៃក្រឡាតំបន់ប្រើប្រាស់ច្រើនយ៉ាងទទួលបានបុស្សរៀវ អាចត្រូវធ្វើបច្ចុប្បន្នភាពនិងកែសម្រួល តាមរយៈការសិក្សាស្រាវជ្រាវនិងប្រមូលទិន្នន័យ ដោយផ្អែកលើមូលដ្ឋានវិទ្យាសាស្ត្រ ដើម្បីធានាតម្លៃ និងផល ប្រយោជន៍ធនធានជីវៈចម្រុះ សេដ្ឋកិច្ច សង្គម និងវប្បធម៌ អនុលោមតាមច្បាប់និងលិខិតបទដ្ឋានគតិយុត្តជា ធរមាន។

មាត្រា ៥ .-

បទប្បញ្ញត្តិទាំងឡាយណាដែលផ្ទុយនឹងអនុក្រឹត្យនេះ ត្រូវទុកជានិរាករណ៍។

មាត្រា ៦ .-

រដ្ឋមន្ត្រីទទួលបន្ទុកទីស្តីការគណៈរដ្ឋមន្ត្រី រដ្ឋមន្ត្រីក្រសួងសេដ្ឋកិច្ចនិងហិរញ្ញវត្ថុ រដ្ឋមន្ត្រីក្រសួងបរិស្ថាន រដ្ឋមន្ត្រីក្រសួងមហាផ្ទៃ រដ្ឋមន្ត្រីក្រសួងរៀបចំដែនដី នគរូបនីយកម្ម និងសំណង់ រដ្ឋមន្ត្រីក្រសួងកសិកម្ម រុក្ខាប្រមាញ់ និងនេសាទ រដ្ឋមន្ត្រីគ្រប់ក្រសួងនិងប្រធានគ្រប់ស្ថាប័នដែលពាក់ព័ន្ធ និងអភិបាលនៃគណៈអភិបាលខេត្ត ស្ទឹងត្រែង ត្រូវទទួលបន្ទុកអនុវត្តអនុក្រឹត្យនេះ តាមភារកិច្ចរៀងៗខ្លួនចាប់ពីថ្ងៃចុះហត្ថលេខាតទៅ។

ថ្ងៃអង្គារ ៦កើត ខែពិសាខ ឆ្នាំថោះ បញ្ចស័ក ព.ស.២៥៦៦
ធ្វើនៅរាជធានីភ្នំពេញ ថ្ងៃទី ២៤ ខែ មេសា ឆ្នាំ២០២៣ ✓



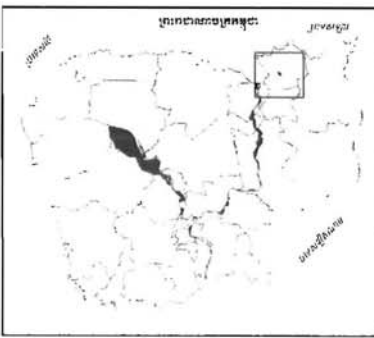

សម្តេចអគ្គមហាសេនាបតីតេជោ ហ៊ុន សែន

បានយកសេចក្តីគោរពជម្រាបជូន
សម្តេចអគ្គមហាសេនាបតីតេជោនាយករដ្ឋមន្ត្រីសូមហត្ថលេខា
រដ្ឋមន្ត្រីក្រសួងបរិស្ថាន

សាម សំណល់

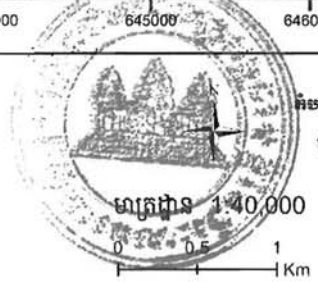
- កន្លែងទទួល :**
- ក្រសួងព្រះបរមរាជវាំង
 - អគ្គលេខាធិការដ្ឋានក្រុមប្រឹក្សាធម្មនុញ្ញ
 - អគ្គលេខាធិការដ្ឋានព្រឹទ្ធសភា
 - អគ្គលេខាធិការដ្ឋានរដ្ឋសភា
 - ខុទ្ទកាល័យសម្តេចអគ្គមហាសេនាបតីតេជោនាយករដ្ឋមន្ត្រី
 - ខុទ្ទកាល័យសម្តេច ឯកឧត្តមឧបនាយករដ្ឋមន្ត្រី
 - ដូចមាត្រា៦
 - រាជកិច្ច
 - ឯកសារ កាលប្បវត្តិ

ឧបសម្ព័ន្ធ១ នៃអនុក្រឹត្យលេខ: ៧៩ អនក្រ.បក ចុះថ្ងៃទី២៤ ខែ មេសា ឆ្នាំ២០២៣
ផែនទីកំណត់ប្រើប្រាស់ប្រើនយោបាយបុរេរៀង ស្ថិតក្នុងតំបន់ស្រុកស្រែកសៀមប៉ាខ ខេត្តស្ទឹងត្រែង



សញ្ញាសម្គាល់

- ចំណុចនិយាមកា
- ព្រំប្រទល់តំបន់ការពារធម្មជាតិ



កំណត់ប្រើប្រាស់ប្រើនយោបាយបុរេរៀង
 មានទំហំផ្ទៃដី ១ ២៥២,៣៧ ហិកតា

Map Coordinate System:
 Units: Meter
 System Projection: UTM, Zone 48N
 Datum: WGS 1984

k