

ព្រះរាជាណាចក្រកម្ពុជា
ជាតិ សាសនា ព្រះមហាក្សត្រ

**ផែនការគ្រប់គ្រងកន្លែងនេសាទ
សហគមន៍ជីក្រែង
សម្រាប់រយៈពេល ៣ ឆ្នាំ
(២០១៧ - ២០១៩)**

សហគមន៍នេសាទ ៖ ជីក្រែង
ភូមិ ៖ ១៤ ភូមិ
ឃុំ ៖ ជីក្រែង
ស្រុក ៖ ស្រុកជីក្រែង
ខេត្ត ៖ សៀមរាប

ថ្ងៃទី០៦ ខែធ្នូ ឆ្នាំ ២០១៦

ព្រះរាជាណាចក្រកម្ពុជា
ជាតិ សាសនា ព្រះមហាក្សត្រ

**ផែនការគ្រប់គ្រងកន្លែងនេសាទ
សហគមន៍ជីក្រែង
សម្រាប់រយៈពេល ៣ ឆ្នាំ
(២០១៧ - ២០១៩)**


សហគមន៍នេសាទ	៖ ជីក្រែង
ភូមិ	៖ ១៤ ភូមិ
ឃុំ	៖ ជីក្រែង
ស្រុក	៖ ស្រុកជីក្រែង
ខេត្ត	៖ សៀមរាប

ថ្ងៃទី០៦ ខែធ្នូ ឆ្នាំ ២០១៦



មាតិកា

១.ស្ថានភាពទូទៅ.....	៤
២.អំពីប្រជាសាស្ត្រ និងសេដ្ឋកិច្ចសង្គម.....	៥
ក.ប្រជាសាស្ត្រ.....	៥
ខ.មុខរបរ.....	៥
៣.កន្លែងនេសាទ និង ធនធានជលផលដែលមាននៅក្នុងកន្លែងនេសាទសហគមន៍.....	៦
ក. ទីតាំង.....	៦
ខ. ដែននេសាទ.....	៦
ខ.១.បឹង.....	៦
ខ.២.អូរ/ស្ទឹង.....	៦
ខ.៣.ត្រពាំង.....	៧
គ. តំបន់ដែលមានលទ្ធភាពអាចបង្កើតកន្លែងអភិរក្ស.....	៨
ឃ. ធនធានជលផល.....	៩
១.ប្រភេទត្រី.....	៩
២.ប្រភេទវារីសត្វ.....	៩
៣.ប្រភេទរុក្ខជាតិព្រៃលិចទឹក និងវារីរុក្ខជាតិ.....	១០
៤.ការធ្វើនេសាទ.....	១០
ក.អ្នកនេសាទ.....	១០
ខ.ឧបករណ៍នេសាទ.....	១១
គ.ប៉ាន់ប្រមាណ ផលនេសាទចាប់បានប្រចាំឆ្នាំ.....	១២
៥.ផែនការគ្រប់គ្រងកន្លែងនេសាទសហគមន៍.....	១២
ក.ទស្សនៈវិស័យ.....	១២
ខ.គោលបំណង.....	១២
គ.ផែនការគ្រប់គ្រងកន្លែងនេសាទសហគមន៍.....	១២
គ.១. ផែនការប្រើប្រាស់ឧបករណ៍នេសាទ.....	១៤
គ.២. ផែនការកែលម្អដែននេសាទ.....	១៦
គ.៣. ផែនការរៀបចំកន្លែងអភិរក្ស.....	១៥
គ.៤. ផែនការគ្រប់គ្រងព្រៃលិចទឹក.....	១៦
គ.៥. ផែនការអភិវឌ្ឍន៍វារីវប្បកម្ម.....	១៧
គ.៦. ផែនការថវិកាទ្រទ្រង់សម្រាប់ការអភិវឌ្ឍន៍សហគមន៍.....	១៨
គ.៧.ផែនការផ្សេងៗ.....	១៩
គ.៧.១.ផែនការផ្សព្វផ្សាយពីច្បាប់ជលផលនិងលិខិតបទដ្ឋានពាក់ព័ន្ធ.....	១៩
គ.៧.២. ផែនការអភិវឌ្ឍន៍មុខរបរទ្រទ្រង់ជីវភាព.....	២០



គ.៧.៣. ផែនការអភិវឌ្ឍន៍កម្មវិធីចម្រុះ.....	២០
គ.៧.៤.ផែនការជួសជុលស្នាក់ការសហគមន៍	២១
ឃ. យុទ្ធសាស្ត្រ.....	២១
៦.ឧបសម្ព័ន្ធ	
ឧបសម្ព័ន្ធ ៖ តារាងសង្ខេបផែនការគ្រប់គ្រងកន្លែងនេសាទសហគមន៍ឆ្នាំ២០១៧-២០១៩	២៣
ឧបសម្ព័ន្ធ ៖ តារាងកម្មវិធីការងារឆ្នាំ២០១៧-២០១៩	២៧



ផែនការគ្រប់គ្រងកន្លែងនេសាទសហគមន៍ជីក្រែង

១- ស្ថានភាពទូទៅ

នៅឆ្នាំ២០០០ រដ្ឋបាលផលជលបានធ្វើកំណែទម្រង់ ដើម្បីឲ្យស្របជាមួយគោលនយោបាយវិមជ្ឈការ វិសហមជ្ឈការ និងយុទ្ធសាស្ត្រចតុកោណរបស់រាជរដ្ឋាភិបាលដែលផ្តោតលើការកាត់បន្ថយភាពក្រីក្រដោយផ្ទេរសិទ្ធិ អំណាចដល់ប្រជាពលរដ្ឋដែលរស់នៅក្នុងតំបន់ជនបទ ឲ្យចូលរួមចូលរួមគ្រប់គ្រងធនធានផលជលនៅមូលដ្ឋាន របស់ខ្លួនប្រកបដោយនិរន្តរភាព និងសមធម៌តាមបែបសហគមន៍នេសាទ ក្នុងគោលបំណងទទួលបានផលប្រយោជន៍ និង ធ្វើឲ្យធនធានផលជលឲ្យប្រសើរឡើងក្នុងមូលដ្ឋានរបស់ខ្លួន ។ កន្លងមកឃុំជីក្រែងត្រូវបានរៀបចំសហគមន៍នេសាទ ដោយមានការចូលរួមយ៉ាងកុះករពីប្រជាពលរដ្ឋមូលដ្ឋាន និងបានការគាំទ្រពីគម្រោងគ្រប់គ្រងបរិស្ថានបឹងទន្លេសាប ជំនាញផលជល និងសហការពីអាជ្ញាធរដែនដី ។ ដូច្នេះ សហគមន៍នេសាទជីក្រែង ត្រូវបានបង្កើតឡើងដោយ មហាសន្និបាតលើកដំបូងនៅថ្ងៃទី០៥ ខែមីនា ឆ្នាំ២០០១ និងបានចុះកិច្ចព្រមព្រៀងកន្លែងនេសាទសហគមន៍លើក ទី២នៅថ្ងៃទី០៩ ខែឧសភា ឆ្នាំ២០០៤ ដែលបានរៀបចំផែនការគ្រប់គ្រងកន្លែងនេសាទសហគមន៍ដោយបានអនុវត្ត ចាប់ពីឆ្នាំ ២០០៨ ដល់ ២០១០ ព្រមទាំងត្រូវបានក្រសួងកសិកម្មរុក្ខាប្រមាញ់ និងនេសាទប្រកាសទទួលស្គាល់នៅ ថ្ងៃទី៣០ ខែធ្នូ ឆ្នាំ២០០៨ ។ សហគមន៍នេសាទជីក្រែង នឹងបច្ចុប្បន្នភាព និងរៀបចំលើកទី ២ នៅថ្ងៃទី ០៨ ខែធ្នូ ឆ្នាំ ២០១៦ ដោយមានចូលរួមពីសមាជិកគណៈកម្មសហគមន៍នេសាទ ប្រជាពលរដ្ឋ មេភូមិពាក់ព័ន្ធ ក្រុមប្រឹក្សា ជា ពិសេសបានការគាំទ្របច្ចេកទេស និងថវិកាពីរដ្ឋបាលផលជលថ្នាក់កណ្តាល និងសម្របសម្រួលដោយខណ្ឌរដ្ឋបាល ផលជលសៀមរាប ។

គណៈកម្មការសហគមន៍នេសាទត្រូវបានបោះឆ្នោតចំនួន ០៣ អណ្តូតិ រហូតមកដល់ពេលបច្ចុប្បន្ន ព្រម ទាំងបានអនុវត្តការៈកិច្ចរបស់ខ្លួនដែលស្របតាមលក្ខន្តិកៈ និងបទបញ្ជាផ្ទៃក្នុង ផែនទីព្រំប្រទល់កន្លែងនេសាទសហ គមន៍ និងកិច្ចព្រមព្រៀងកន្លែងនេសាទ។ ទន្ទឹមនឹងនេះផងដែរ គណៈកម្មការសហគមន៍នេសាទ ត្រូវបានកសាង សមត្ថភាពតាមរយៈការចូលរួមបណ្តុះបណ្តាល សិក្ខាសាលា ប្រជុំបណ្តាញការងារ និងទស្សនៈកិច្ចសិក្សា និងរៀន សូត្រតាមឯកសារផ្សេងៗ ។

ដូច្នេះ ផែនការគ្រប់គ្រងកន្លែងនេសាទសហគមន៍ជីក្រែង បានធ្វើការកែសម្រួលសកម្មភាពសំខាន់ៗខ្លះ និង ថវិកាដែលគ្រោង ដើម្បីអាចធានាដល់ការគ្រប់គ្រងធនធានផលជលនៅក្នុងអភិរក្ស នេសាទសហគមន៍ តំបន់អភិរក្ស ព្រមទាំងប្រជាពលរដ្ឋមូលដ្ឋានទទួលបានផលប្រយោជន៍ពីធនធានផលជលប្រកបដោយនិរន្តរភាព និងសមធម៌ ។

២. អំពីប្រជាសាស្ត្រ និង សេដ្ឋកិច្ចសង្គម

ក. ប្រជាពលរដ្ឋ

នៅពេលបច្ចុប្បន្ន ក្នុងឃុំនេះមានចំនួន ១៤ ភូមិ ប្រជាពលរដ្ឋសរុបចំនួន ១៧២២ គ្រួសារដែលគ្រប់ដណ្តប់ សហគមន៍នេសាទជីក្រែង។ ចំនួនគ្រួសារដែលចូលជាសមាជិកសហគមន៍នេសាទមានចំនួន ៩០១ គ្រួសារ មាន ចំនួន ២៧០៣ នាក់ ក្នុងនោះស្ត្រីមានចំនួន ១១៣០ នាក់ ។

សហគមន៍នេសាទជីក្រែងគោរពព្រះពុទ្ធសាសនា ដែលមានស្ថានភាពដូចជា៖

- ចំនួនស្ត្រីមេម៉ាយក្នុងសហគមន៍នេសាទមាន ៨៥ នាក់
- ចំនួនបុរសពោះម៉ាយក្នុងសហគមន៍នេសាទមាន ១៥ នាក់
- ចំនួនជនពិការក្នុងសហគមន៍នេសាទមានប្រុស ១៥ នាក់ ក្នុងនោះស្ត្រីមានចំនួន ០៧នាក់



- ចំនួនកុមារកំព្រាក្នុងសហគមន៍នេសាទ ១១ នាក់ ក្នុងនោះកុមារមានចំនួន ០៥ នាក់
- ចំនួនចាស់ជរាក្នុងសហគមន៍នេសាទមាន ២២ នាក់ក្នុងនោះស្ត្រីមានចំនួន ០៩ នាក់
- ចំនួនអ្នកមានជម្ងឺរ៉ាំរ៉ៃក្នុងសហគមន៍នេសាទមាន ០៩ នាក់ ក្នុងនោះស្ត្រីមានចំនួន ០៤ នាក់
- សាលារៀនមានសិស្សសរុបចំនួន ៣១១ នាក់ ក្នុងនោះកុមារមានចំនួន ១៥៩ នាក់
- តាមរបាយការណ៍របស់ក្រុមប្រឹក្សាឃុំជីក្រែងបានបង្ហាញថា៥៥នាក់ដែលមិនចេះអក្សរក្នុងស្ត្រីចំនួន២៧នាក់

ខ. សេដ្ឋកិច្ចសង្គម

តាមរបាយការណ៍ និងឯកសារព័ត៌មានឃុំឆ្នាំ ២០១៦ បានបញ្ជាក់ថា នៅក្នុងសហគមន៍ជីក្រែង មានប្រជាពលរដ្ឋសរុបចំនួន ១៧២២ គ្រួសារ បានពឹងផ្អែកលើការធ្វើស្រែជាចម្បង រីឯការនេសាទដើរតួនាទីបន្ទាប់ពីការធ្វើស្រែ ក្រៅពីនេះសកម្មភាពបន្ទាប់បន្សំមានការចិញ្ចឹមសត្វ លក់ដូរ ការចិញ្ចឹមត្រី និងធ្វើជាកម្មករជាដើម ។ ការគាំទ្រមុខរបរចិញ្ចឹមជីវិតដល់សមាជិកសហគមន៍នេសាទ ជាសកម្មភាពចម្បងដែលជួយពង្រីកមុខរបរដល់ប្រជានេសាទនៅក្នុងសហគមន៍ ជាពិសេស បានជួយកាត់បន្ថយសម្ពាធនៃការធ្វើអាជីវកម្មលើធនធានផលផលហ្វូសកំរិត។

ពេលបច្ចុប្បន្ន នៅក្នុងសហគមន៍នេសាទជីក្រែង ប្រជាពលរដ្ឋមានស្ថានភាពនៃការចិញ្ចឹមជីវិត និងមុខរបរសំខាន់ៗរួមមាន៖

- អ្នកដែលមានមុខរបរពឹងផ្អែកលើការនេសាទស្ទើរតែទាំងស្រុងមានចំនួន ៤៥ គ្រួសារ
- អ្នកដែលមានមុខរបរធ្វើស្រែជាចម្បង និងមុខរបរបន្ទាប់បន្សំមានចំនួន ១៦៤០ គ្រួសារ
- ប្រមូលទិញ និងលក់ត្រី មានចំនួន ៣ គ្រួសារ
- អ្នកចិញ្ចឹមត្រី និងនេសាទ មានចំនួន ១៨ គ្រួសារ (ត្រីរឹស ត្រីប្រា និងទីឡាបណ្ណ)
- កម្មករ និងនេសាទមានចំនួន ៣៥ គ្រួសារ
- ជាងផ្ទះ ចំនួន ០៤ គ្រួសារ
- គ្រូបង្រៀន និងនេសាទ ១៥ នាក់ និង
- អ្នកលក់ដូរ ៤៧ គ្រួសារ។

៣. កន្លែងនេសាទ និងធនធានជលផលដែលមាននៅក្នុងកន្លែងនេសាទ

ក. ទីតាំង

សហគមន៍នេសាទជីក្រែងមានទីតាំងស្ថិតក្នុងភូមិជីក្រែង ដែលជាដែននេសាទសាធារណៈរបស់រដ្ឋដែលពីអតីតកាលគឺជាឡូត៍នេសាទលេខ ០៦ និងលេខ ០៧ នៃដែននេសាទទឹកសាបក្នុងខេត្តសៀមរាប។ កន្លែងនេសាទសហគមន៍ជីក្រែងមានទំហំ ១១,៥៨៦ ហិកតា ហើយមានកន្លែងអភិរក្សពូជត្រីសំខាន់ៗចំនួន ០២ កន្លែង គឺ បឹងកំផែន និងកំពង់បឹងមានទំហំប្រហែល ៦០ ហិកតា និងខ្វែងស្ទឹងកំបុត មានទំហំប្រហែល ១៥ ហិកតា ។ ទីតាំងទាំងនេះ ត្រូវបានកំណត់និយាមកាដូចមានចែងនៅក្នុងកិច្ចព្រមព្រៀង និងក្រសួងកសិកម្មរុក្ខាប្រមាញ់ និងនេសាទប្រកាសទទួលស្គាល់នៅថ្ងៃទី៣០ ខែធ្នូ ឆ្នាំ២០០៨ ។ ដូចនេះ សហគមន៍នេសាទ

ជីក្រែងមានព្រំប្រទល់ជាប់នឹង៖

- ខាងជើងទល់នឹង ឃុំសង្វើយ ស្រុកជីក្រែង
- ខាងត្បូងទល់នឹង ខ្វែងស្ទឹងកំបុត ផ្លូវលក់ ឃុំអន្លងសំណរ
- ខាងកើតទល់នឹង ស្ទឹងទំនប់ស្ទឹងខាងលិច ឃុំអន្លងសំណរ
- ខាងលិចទល់នឹង ព្រំប្រទល់ឃុំសង្វើយ ឃុំសង្វើយ ។



ខ. ផែនការសាងសង់

កន្លែងនេសាទសហគមន៍នេសាទដីក្រែង បានផ្តល់លក្ខណៈងាយស្រួលដល់ការរស់នៅប្រជាពលរដ្ឋក្នុងសហគមន៍នេះ មិនតែប៉ុណ្ណោះ សហគមន៍អាចធ្វើដំណើរឆ្លងកាត់តាមទូក ការល្អិត ជាពិសេស ចរាចររបស់ក្រី និងវារីសត្វគ្រប់ប្រភេទនៅគ្រប់រដូវ។ កន្លែងនេសាទសហគមន៍នេសាទដីក្រែងតភ្ជាប់ជាមួយ អូរ ស្ទឹង ប្រឡាយ និងបឹង សំខាន់ៗ ដូចជា៖

ខ.១ បឹង


ល.រ	ឈ្មោះបឹង	ទំហំជា ហិកតា	រដូវនេសាទ
១	បឹងវែង	១៧,១០	ខែ ០១ - ខែ ១២
២	បឹងផុក	៦,២៨	ខែ ០១ - ខែ ១២
សរុប		២៣,៣៨	

ខ.២ អូរ/ស្ទឹង

ល.រ	ឈ្មោះអូរ/ស្ទឹង	ទំហំជា ហិកតា	រដូវនេសាទ
១	អូរសេកជេក	៩,១៦	ខែ ០១ - ខែ ១២
២	អូរច្រវ៉ាស្លៀស	៣,៧៣	ខែ ០១ - ខែ ១២
៣	អាវែងអាក្រមោល	៣,៥០	ខែ ០១ - ខែ ១២
សរុប		១៦,៣៩	

ខ.៣ ត្រពាំង

ល.រ	ឈ្មោះត្រពាំង	ទំហំជា ហិកតា	រដូវនេសាទ
១	ត្រពាំងត្រួស	៦,៩០	ខែ ០១ - ខែ ១២
២	ត្រពាំងកក់	៣,៥៧	ខែ ០១ - ខែ ១២
៣	ត្រពាំងតាប្រាក់	៣,៣០	ខែ ០១ - ខែ ១២
៤	ត្រពាំងទទឹងថ្ងៃ	៣,៣០	ខែ ០១ - ខែ ១២
៥	ត្រពាំងបឹងនួន	២,៦០	ខែ ០១ - ខែ ១២
៦	ត្រពាំងគេដាំឈូក	២,៥៣	ខែ ០១ - ខែ ១២
៧	ត្រពាំងស្នែងតាន់	២,៤០	ខែ ០១ - ខែ ១២
៨	ត្រពាំងចក	១,៨០	ខែ ០១ - ខែ ១២
៩	ត្រពាំងស្មៅញូ	១,១០	ខែ ០១ - ខែ ១២
១០	ត្រពាំងក្រែង	០,៥០	ខែ ០១ - ខែ ១២
១១	ត្រពាំងក្របៅ	០,៤០	ខែ ០១ - ខែ ១២
១២	ត្រពាំងក្របីច្រើន	០,៣០	ខែ ០១ - ខែ ១២
សរុប		២៨,៦០	



កន្លែងនេសាទសហគមន៍ដីក្រែង មានបឹងចំនួន ០២ ព្រែក ដែលមានទំហំប្រមាណ ២៣,៣៨ ហិកតា អូរ/ស្ទឹងចំនួន ០៣ អូរ/ស្ទឹង ដែលមានទំហំប្រមាណ ១៦,៣៩ ហិកតា និងត្រពាំងមានចំនួន ១២ ត្រពាំងដែលមានទំហំប្រមាណ ២៨,៦០ ហិកតា ព្រៃលិចទឹកមានទំហំសរុប ៨.៣៤៤ ហិកតា តំបន់វាលស្មៅមានទំហំប្រមាណ ៣៣៨ ហិកតា និងកន្លែងអភិរក្សចំនួន ០២ កន្លែងគឺ បឹងកំផែន និងកំពឹងបឹង និងខ្វែងស្ទឹងកំបុត ដែលជាកន្លែងមានសក្តានុពលសម្រាប់អភិរក្សត្រីមេពូជមានទំហំសរុប ៧៥ ហិកតា ផ្ទៃដែននេសាទសហគមន៍នេសាទដែលមិនរាប់បញ្ចូលខាងលើមានប្រមាណ ២៧៦០,៦៣ ហិកតា។ ដូចនេះ ផ្ទៃដែននេសាទសហគមន៍នេសាទ មានទំហំសរុប ១១.៥៨៦ ហិកតា ។

គ.តំបន់ដែលមានលទ្ធភាពអាចបង្កើតកន្លែងអភិរក្ស

ទោះបីប្រជាពលរដ្ឋក្នុងសហគមន៍នេសាទដីក្រែងភាគច្រើនជាកសិករក៏ដោយ តែផលត្រីនៅតែជាអាហារសំខាន់សម្រាប់គាំទ្រដល់ការចិញ្ចឹមប្រចាំថ្ងៃរបស់ពួកគាត់ ។ ដូចនេះ កំណើនប្រជាពលរដ្ឋក្នុងតំបន់ និងអ្នកនេសាទខាងក្រៅ អាចជាផលប៉ះពាល់ជាអវិជ្ជមានដល់ជីវភាពក្នុងសហគមន៍នេះ ប្រសិនបើគ្មានវិធានក្នុងការបង្ក្រាបបទល្មើសនេសាទ។ ផ្នែកតាមពិគ្រោះយោបល់ជាមួយ សហគមន៍នេសាទដីក្រែង និងអាជ្ញាធរមូលដ្ឋាន ក្រោមការសម្របសម្រួលពីរដ្ឋបាលជលផលថ្នាក់ កណ្តាល និងខណ្ឌរដ្ឋបាលជលផលសៀមរាប សហគមន៍នេសាទដីក្រែងបានសម្រេចរក្សាទុក កន្លែងអភិរក្សចំនួន ០២ កន្លែងដែលបានកំណត់រួចកាលពីធ្វើផែនការគ្រប់គ្រងកន្លែងនេសាទសហគមន៍ដីក្រែង ឆ្នាំ ២០០៨ ដល់ ឆ្នាំ ២០១០ ដែលមានដូចជា បឹងកំផែន និងកំពឹងបឹង និងខ្វែងស្ទឹងកំបុត ដែលជាកន្លែងមានសក្តានុពលសម្រាប់អភិរក្សត្រីមេពូជ ។ ដូចនេះផងដែរ កន្លែងអភិរក្សបានធ្វើការគ្រប់គ្រងបន្ទាប់ពីសហគមន៍នេសាទដីក្រែង ត្រូវបានប្រកាសទទួលស្គាល់ដោយក្រសួងកសិកម្មរុក្ខាប្រមាញ់ និងនេសាទ ហើយកន្លែងអភិរក្សត្រីមេពូជទាំងពីរមានដូចខាងក្រោម៖

ល.រ	ឈ្មោះអន្លង់	ទំហំជា ហត	ការអភិរក្ស
១	បឹងកំផែន និងកំពឹងបឹង	៦០	កន្លែងអភិរក្សត្រីមេពូជ
២	ខ្វែងស្ទឹងកំបុត	១៥	កន្លែងអភិរក្សត្រីមេពូជ
សរុប		៧៥	

ឃ.ធនធានជលផល

១.ប្រភេទត្រី៖

នៅក្នុងប្រទេសកម្ពុជា ធនធានជលផលបានដើរតួនាទីយ៉ាងសំខាន់ក្នុងសន្តិសុខស្បៀង ដោយឡែកត្រីអាចផ្តល់ជាអាហារដល់ការចិញ្ចឹមជីវិតរបស់ប្រជាពលរដ្ឋប្រចាំថ្ងៃ ។ តាមការបង្ហាញពីសហគមន៍ដីក្រែងបានឲ្យដឹងថា ពេលបច្ចុប្បន្ន ធនធានជលផលបានថយចុះជាពិសេស ក្នុងឆ្នាំ ២០១៥ ដោយសារមានការប្រែប្រួលអាកាសធាតុដែលធ្វើឲ្យបឹង និងព្រែករឹងរាក់ ហើយធ្វើឲ្យប្រភេទត្រីមេពូជត្រូវបាននេសាទយកស្ទើរតែទាំងអស់ ។ ផ្នែកតាមការអង្កេតរបស់ក្រុមការងារ និងសមាជិកសហគមន៍ ធនធានជលផលក្នុងសហគមន៍នេសាទដីក្រែងមានដូចជា៖

ឃ.១.ប្រភេទត្រី៖

ក្នុងសហគមន៍នេសាទដីក្រែងមានប្រភេទត្រីដូចជា៖ ត្រីរៀល ត្រីឆ្កែ ត្រីកេះ ត្រីកញ្ចុះ ត្រីអាចម៍កុក ត្រីក្អែក ត្រីគ្រំ ត្រីចិន ត្រីឆ្អិន ត្រីកន្ត្រប់ ត្រីត្រសក់ ត្រីក្រាយ ត្រីក្រមម ត្រីខ្លីង ត្រីរឹស ត្រីឆ្កែ ត្រីអណ្តែង ត្រីឆ្លុញ ត្រីចេកទុំ ត្រីកន្ទង ត្រីឆ្កែក ត្រីកញ្ចុះក្តោង ត្រីព្រាត ត្រីចង្វា ត្រីដំរី ត្រីកំផ្លៀង ត្រីផ្ទុក់ ត្រីអណ្តាតឆ្កែ ត្រីឆ្លៀត ត្រីឆ្កែហាយ ត្រី



ក្រាញ ត្រីព្រួល ត្រីស្លាបមាន់ ត្រីសង្កត់ប្រាក់ ត្រីក្រះ ត្រីព្រួល ត្រីស្លាត ត្រីស្រកាក្តាម ត្រីកំភ្លៀវ ត្រីខ្លាន់ ត្រីគ្រំ ត្រី រៀប ត្រីចង្វាមូល ត្រីភ្លាំងហាយ ត្រីក្អែក ត្រីលិញ ។ល។

២៥.២.ប្រភេទវារីសត្វ៖

ក្នុងសហគមន៍នេសាទដីក្រែង មានប្រភេទវារីសត្វដូចជា៖ ក្តាម ខ្យង ខ្មៅ គ្រំ លៀស អណ្តើក កន្ទាយ ពស់ កង្កែប ហ៊ឹង គីង អន្ទង់ ក្តាមទុក កន្ត្រៃ ក្រពើត្រី អន្សូង ភេ សត្វស្វាគ្រះ សំពោច ។ល។

២៥.៣.ប្រភេទបក្សី៖

ក្នុងសហគមន៍នេសាទដីក្រែង មានប្រភេទបក្សីដូចជា៖ ក្អែកទឹក សត្វគ្រៀល សត្វប្រើក សត្វក្រសា សត្វកុកស សត្វមាន់ទឹក សត្វទាព្រៃ សត្វទាទឹក សត្វអូត សត្វសេក សត្វចាប សត្វនាលខ្យង ។ល។

២៥.៤.ប្រភេទរុក្ខជាតិព្រៃលិចទឹក និងវារីរុក្ខជាតិ៖

ក្នុងសហគមន៍នេសាទដីក្រែង មានប្រភេទរុក្ខជាតិព្រៃលិចទឹក និងវារីរុក្ខជាតិដូចជា៖ ដើមរាំងទឹក ដើមការូរ ដើមអញ្ចាញ ដើមថ្លាន់ ដើមកន្សែង ដើមបន្ទាយួន ដើមស្នាចទឹក ដើមកណ្តាប់ចង្កៀរ ដើមរំដេញ ដើមបន្ទាស្និត ដើម ច្រកែង ។ល។

៤.ការធ្វើនេសាទ៖

នេសាទ ជាមុខរបរបន្ថែមសម្រាប់ការចិញ្ចឹមជីវិតប្រចាំថ្ងៃរបស់សមាជិកសហគមន៍ដីក្រែង និង ផលត្រីត្រូវបាន ប្រើប្រាស់ផ្ទាល់ក្នុងតំបន់ និងលក់ជូរនៅទីផ្សារក្នុងស្រុកផ្ទាល់ដើម្បីរកចំណូលជួយគ្រួសារ ។ ពេលបច្ចុប្បន្ន ប្រជា ពលរដ្ឋទាំងអស់ក្នុងសហគមន៍នេះបាននេសាទ ដោយបានប្រើប្រាស់ឧបករណ៍លក្ខណៈគ្រួសារ ស្របតាមលក្ខន្តិកៈ និងបទបញ្ជាផ្ទៃក្នុង ផែនទីព្រំប្រទល់កន្លែងនេសាទសហគមន៍ ជាពិសេសផែនការគ្រប់គ្រងរបស់សហគមន៍ដែល បានរៀបចំសម្រាប់ឆ្នាំ២០០៨ដល់ ឆ្នាំ២០១០។ ទោះបីយ៉ាងនេះក្តី នៅមានជនល្មើសខ្លះ បានប្រើប្រាស់ ឧបករណ៍ខុសច្បាប់នៅលើកន្លែងនេសាទសហគមន៍ដីក្រែង ជាពិសេស នៅក្នុងកំឡុងឆ្នាំ ២០១៥ ដែលមានបញ្ហា គ្រោះរាំងស្ងួតបានធ្វើឲ្យបឹង ព្រែក និងត្រពាំងបារាំងរាក់ ហើយប្រភេទត្រីមេពូជបាននេសាទដោយជនល្មើស ។

តាមការសិក្សា និងប្រមូលទិន្នន័យពីក្រុមប្រឹក្សាយុវ ភូមិពាក់ព័ន្ធ និងសហគមន៍ដីក្រែង បានបង្ហាញពីចំនួន អ្នកដែលពាក់ព័ន្ធក្នុងការធ្វើនេសាទលើកន្លែងនេសាទសហគមន៍មានដូចខាងក្រោម៖

៤.ក.អ្នកនេសាទ

- អ្នកនេសាទជាសមាជិកសហគមន៍នេសាទមានចំនួន ៩០១ គ្រួសារ មានចំនួន ២៧០៣ នាក់ ក្នុងនោះស្ត្រី មានចំនួន ១១៣០ នាក់ ។
- អ្នកនេសាទមិនមែនជាសមាជិកសហគមន៍នេសាទនៅក្នុងសហគមន៍ដីក្រែងមានចំនួន ៨២១ គ្រួសារ ក្នុង នោះមនុស្សសរុបចំនួន ២៤៦៣ នាក់ ស្ត្រីមានចំនួន ១៣៣៥ នាក់ ។
- តាមការប៉ាន់ស្មានអ្នកនេសាទដែលមកពីខាងក្រៅ ហើយមិនមែនជាសមាជិកដែលជាសហគមន៍ដីក្រែង មានប្រហែល ២៨៥ គ្រួសារ ក្នុង១ឆ្នាំ ។



៤.ខ.ឧបករណ៍នេសាទ

នៅរដូវបើកនេសាទ ប្រជាជននៅក្នុងសហគមន៍នេសាទដីក្រែង និងអ្នកខាងក្រៅតែងតែធ្វើនេសាទដោយប្រើប្រាស់ប្រភេទឧបករណ៍នេសាទលក្ខណៈគ្រួសារដូចជា៖ លប មង សន្ទូច ។ល។ ដូចនេះផងដែរ សមាជិក និងគណៈកម្មការសហគមន៍នេសាទដីក្រែង បានធ្វើការប៉ាន់ប្រមាណពីតម្រូវការប្រភេទឧបករណ៍នេសាទដែលស្របតាមលក្ខន្តិកៈ បទបញ្ជាផ្ទៃក្នុង ផែនទីព្រំប្រទល់កន្លែងនេសាទសហគមន៍ និងផែនការគ្រប់គ្រង ជាពិសេស សមាជិក និងគណៈកម្មការសហគមន៍នេសាទដីក្រែង ទាមទារសមត្ថកិច្ចជំនាញជលផលធ្វើការផ្សព្វផ្សាយច្រើនដល់ប្រជាពលរដ្ឋក្នុងសហគមន៍ និងអ្នកនេសាទខាងក្រៅ លើប្រភេទឧបករណ៍នេសាទដែលហាមឃាត់ដូចជា ឧបករណ៍ឆក់ត្រី អ៊ុយស្បែរមុង ។ល។

ឧបករណ៍នេសាទ និងទូកម៉ាស៊ីន របស់សមាជិកសហគមន៍នេសាទ ដែលប្រើប្រាស់ក្នុងសហគមន៍ដីក្រែង ដូចជា៖


ល.រ	ឧបករណ៍នេសាទ	ឯកតា	ប្រវែង/ទំហំ/គ្រួសារ	ចំនួនគ្រួសារ	រដូវនេសាទ
១	មងរាយ	ម៉ែត្រ	២០០ម x ១,៥ម x ០,០៣៥ម	៥០	ខែ ១០ ដល់ ខែ ១២
២	សន្ទូចរនង	ផ្លែ	៥០០ ផ្លែ	៥៨	ខែ ១០ ដល់ ខែ ១២
៤	លបព្រៀង	លប	២៥	៧៥	ខែ ១០ ដល់ ខែ ១២
៦	ដាក់លាន់	លាន់	៦៥	៥៥	ខែ ០១ ដល់ ខែ ១២
៧	លបកំភ្លាញ	ម៉ែត្រ	៣៥	៦៥	ខែ ១០ ដល់ ខែ ១២

ប្រភេទទូក កាណូត	ចំនួន(គ្រឿង)	ចំណុះ(គក)	កំលាំងសេះ
ទូកម៉ាស៊ីន Hynota	៥៥	៦០០	៦ និង ១៨
ទូកម៉ាស៊ីន Ugohama	២៥	៥០០	៦,៥
ទូកម៉ាស៊ីន Cava	២០	៤០០	៦
ទូកអ៊ុ ឬទូកចៃវ	២៨	១០០	

ឧបករណ៍នេសាទ និងទូកម៉ាស៊ីន របស់អ្នកក្នុងតំបន់ ប៉ុន្តែមិនមែនជាសមាជិកសហគមន៍នេសាទ

ប្រភេទឧបករណ៍	ឯកតា	ទំហំ/ប្រវែង/គ្រួសារ	ចំនួនគ្រួសារ	រដូវនេសាទ
មងរាយ	ម៉ែត្រ	២០០ម x ១,៥ម x ០,០៣៥ម	២៥	ខែ ១០ ដល់ ខែ ១២
សន្ទូចរនង	ផ្លែ	៥០០ ផ្លែ	២០	ខែ ១០ ដល់ ខែ ១២
លបព្រៀង	លប	២៥	៥០	ខែ ១០ ដល់ ខែ ១២
ដាក់លាន់	លាន់	២៥	៧០	ខែ ០១ ដល់ ខែ ១២
លបកំភ្លាញ	ម៉ែត្រ	២០	១៥	ខែ ១០ ដល់ ខែ ១២

ប្រភេទទូកម៉ាស៊ីន	ចំនួន(គ្រឿង)	ចំណុះ(គក)	កំលាំងសេះ
កាណូតម៉ាស៊ីន Hynota	៧	៥០០	៦
កាណូតម៉ាស៊ីន Honda	១៥	៤០០	២០ ដល់ ៣៥
កាណូត Cava	១១	២០០	១,៥០
ទូកអ៊ុ ឬទូកចៃវ	១៥	១០០	



ឧបករណ៍នេសាទ និងកាណូតរបស់អ្នកមិនមែនជាសមាជិកដែលមកពីខាងក្រៅសហគមន៍នេសាទ

ប្រភេទឧបករណ៍	ឯកតា	ទំហំ/ប្រវែង/ត្រួសារ	ចំនួនត្រួសារ	រដូវនេសាទ
មងរាយ	ម៉ែត្រ	២០០ម x ១,៥ម x ០,០៣៥ម	១៥	ខែ ១០ ដល់ ខែ ១២
សន្ទូចរនង	ផ្លែ	៥០០ ផ្លែ	១២	ខែ ១០ ដល់ ខែ ១២
ទ្រូង	លប	២៥	២៥	ខែ ០៧ដល់ ខែ ០២
ដាក់លាន់	លាន់	៦៥	២០	ខែ០៧ ដល់ ខែ ០២
លបកំភ្លាញ	ម៉ែត្រ	៣៥	៤	ខែ ១០ ដល់ ខែ ១២

ប្រភេទទូក កាណូត	ចំនួន(គ្រឿង)	ចំណុះ(គក)	កំលាំងសេះ
កាណូតម៉ាស៊ីន Hynota	៤	៥០០	៦ និង១៨
ទូកម៉ាស៊ីន Honda	១១	៥០០	១៦០ ១៨០
ទូកម៉ាស៊ីន Cava	៦	៤០០	១៦
ទូកអ៊ុំ ឬទូកចែវ	១៥	១០០	

គ.ការប៉ាន់ប្រមាណផលនេសាទចាប់បានប្រចាំឆ្នាំ

ប្រភេទផលនេសាទ	បរិមាណផលនេសាទចាប់បានគិតជាមធ្យមប្រចាំត្រួសារ (គិតជា គក្រ)		
	រដូវប្រាំង	រដូវវស្សា	សរុបប្រចាំឆ្នាំ
ត្រីគ្រប់ប្រភេទ	៥៣៥០	៧៥០០	១២៨៥០
ក្តាម ខ្យង ខ្លៅ និងលៀស	១៥០	៦៥០	៨០០
អន្លង់	៥៥០	៧៥០	១៣០០
សរុប	៦០៥០	៨៩០០	១៤៩៥០

៥. ផែនការគ្រប់គ្រងកន្លែងនេសាទសហគមន៍

ក.ទស្សនៈវិស័យ

សហគមន៍នេសាទជីក្រែង មានទស្សនៈវិស័យរួមចំណែកគ្រប់គ្រង និងប្រើប្រាស់ធនធានជលផលប្រកបដោយនិរន្តរភាព និងសមធម៌ ដើម្បីរួមចំណែកកាត់បន្ថយភាពក្រីក្ររបស់ប្រជាពលរដ្ឋ។

ខ.គោលបំណង

- ចូលរួមគ្រប់គ្រងដែននេសាទទឹកសាបជាកន្លែងនេសាទត្រួសារ ដែលរក្សាទុកសម្រាប់ប្រជាពលរដ្ឋធ្វើនេសាទជាប្រពៃណី ឬសហគមន៍ធ្វើនេសាទ ទំនាបលិចទឹកក្នុងរដូវទឹកដំឡើង ព្រៃលិចទឹក និងកន្លែងអន្លង់អភិរក្ស។
- ចូលរួមគ្រប់គ្រងធនធានជលផលប្រកបដោយនិរន្តរភាព និងធានាការបែងចែកផលប្រយោជន៍ធនធានជលផលជូនប្រជាពលរដ្ឋខ្មែរប្រកបដោយសមធម៌
- ដើម្បីធ្វើឲ្យប្រសើរឡើងនូវជីវភាពសមាជិកសហគមន៍នេសាទតាមរយៈការអភិវឌ្ឍចំរុះដោយមានការចូលរួម
- ដើម្បីឲ្យប្រជាពលរដ្ឋខ្មែរបានយល់ច្បាស់ ហើយនឹងឈានទៅចាត់ទុកថាខ្លួនជាម្ចាស់ផ្ទាល់លើធនធានធម្មជាតិ។



គ.ផែនការគ្រប់គ្រងកន្លែងនេសាទសហគមន៍

គ.១ ផែនការប្រើប្រាស់ឧបករណ៍នេសាទ

គោលបំណង

ផែនការប្រើប្រាស់ឧបករណ៍នេសាទនៅក្នុងកន្លែងនេសាទសហគមន៍ដីក្រែងគឺ រៀបចំឡើងដោយបានគិតគូរអំពីប្រភេទដែននេសាទ ប្រភេទទំហំ ប្រវែង ចំនួនឧបករណ៍នេសាទចំនួនអ្នកនេសាទ រដូវនេសាទ និងការប៉ាន់ប្រមាណផលស្តុកដែលមាននៅក្នុងដែននេសាទ ដោយធ្វើយ៉ាងណាមិនឲ្យការធ្វើនេសាទលើសពីការធនធានជលផល ដែលមានក្នុងកន្លែងនេសាទសហគមន៍នេសាទ។

ផែនការប្រើប្រាស់ឧបករណ៍នេសាទនៅក្នុងកន្លែងនេសាទត្រូវបានរៀបចំឡើងដូចខាងក្រោម៖

ល.រ	ឧបករណ៍នេសាទ	ឯកតា	ប្រវែង/ទំហំ	រដូវនេសាទ
១	មងរាយ	ម៉ែត្រ	២០០ម x ១,៥ម x ០,០៣៥ម	ខែ ១០ ដល់ ខែ ១២
២	សន្ទូចរនង	ផ្លែ	៥០០ ផ្លែ	ខែ ១០ ដល់ ខែ ១២
៣	ដាក់លាន់	លាន់	៦៥	ខែ ០១ ដល់ ខែ ១២
៤	លបកំភ្លាញ	ម៉ែត្រ	៣៥	ខែ ១០ ដល់ ខែ ១២
៦	សំណាញ់	វង់	១	ខែ ០១ ដល់ ខែ ០៤

ល.រ	ឈ្មោះ/ទីតាំងកន្លែងនេសាទ	ពេលវេលាធ្វើនេសាទ	ឧបករណ៍នេសាទអនុញ្ញាតឲ្យប្រើ		
			ប្រភេទ	ទំហំ/ប្រវែង/គ្រួសារ	គ្រួសារ
១	បឹងវែង	ខែ០៨-ខែ០២	សន្ទូច មង លប	២៥លប/១០០ម/១០០ផ្លែ	៣០
២	បឹងផុក	ខែ០៨-ខែ០២	សន្ទូច មង លប	២៥លប/១០០ម/១០០ផ្លែ	៣៥
៣	អូរសេកដេក	ខែ០៨-ខែ០២	សន្ទូច មង លាន់	៥០ផ្លែ/៥០ម/ ១៥លាន់	១៥
៤	អូរច្រវាណ្យស	ខែ០៨-ខែ០២	សន្ទូច មង លាន់	៥០ផ្លែ/៥០ម/ ១៥លាន់	១២
៥	អាវែងអាក្រមោល	ខែ០៨-ខែ០២	សន្ទូច មង លាន់	៥០ផ្លែ/៥០ម/ ១៥លាន់	១៤
៦	ត្រពាំងត្រួស	ខែ០១ដល់ខែ០៤	សំណាញ់ មង	៣៥ម/១វង់	៧
៧	ត្រពាំងកក់	ខែ០១ដល់ខែ០៤	សំណាញ់ មង	៣៥ម/១វង់	៩
៨	ត្រពាំងតាប្រាក់	ខែ០១ដល់ខែ០៤	សំណាញ់ មង	៣៥ម/១វង់	៦
៩	ត្រពាំងទទឹងថ្ងៃ	ខែ០១ដល់ខែ០៤	សំណាញ់ មង	៣៥ម/១វង់	៨
១០	ត្រពាំងបឹងនួន	ខែ០១ដល់ខែ០៤	សំណាញ់ មង	៣៥ម/១វង់	៥
១១	ត្រពាំងគេដាំឈូក	ខែ០១ដល់ខែ០៤	សំណាញ់ មង	៣៥ម/១វង់	៧
១២	ត្រពាំងស្នែងតាន់	ខែ០១ដល់ខែ០៤	សំណាញ់ មង	៣៥ម/១វង់	៨
១៣	ត្រពាំងចក	ខែ០១ដល់ខែ០៤	សំណាញ់ មង	៣៥ម/១វង់	៩
១៤	ត្រពាំងស្មោញ	ខែ០១ដល់ខែ០៤	សំណាញ់ មង	៣៥ម/១វង់	៦
១៥	ត្រពាំងក្រែង	ខែ០១ដល់ខែ០៤	សំណាញ់ មង	៣៥ម/១វង់	៧
១៦	ត្រពាំងក្របៅ	ខែ០១ដល់ខែ០៤	សំណាញ់ មង	៣៥ម/១វង់	៨
១៧	ត្រពាំងក្របីច្រើន	ខែ០១ដល់ខែ០៤	សំណាញ់ មង	៣៥ម/១វង់	៩



គ.២.ផែនការកែលំអែននេសាទ

ផែនការកែលំអែននេសាទ គឺជាការងារមួយដែលត្រូវទាមទារមានការគាំទ្របច្ចេកទេស និងថវិកា និងប្រើប្រាស់ពេលវេលាធ្វើការសិក្សាមួយច្បាស់លាស់ពីព្រោះថា ការកែលំអែននេសាទសហគមន៍នេះវាពាក់ព័ន្ធជាមួយត្រីមេពូជ និងវារីសត្វគ្រប់ប្រភេទនៅក្នុងដែននេសាទនោះ។ ដូចនេះផងដែរ ក្នុងកិច្ចប្រជុំរវាងគណៈកម្មការ សមាជិកសហគមន៍នេសាទ អាជ្ញាធរមូលដ្ឋាន និងក្រុម សម្របសម្រួលរដ្ឋបាលផលជលថ្នាក់កណ្តាល បានពិនិត្យឃើញថា ដែននេសាទនៅក្នុងសហគមន៍នេសាទដីក្រែងមានសភាពប្រែប្រួលខ្លះដែលបណ្តាលមកពីកត្តាមនុស្សនិងធម្មជាតិ។

ផែនការកែលំអែននេសាទ ក្នុងគោលបំណង៖

- បង្កើនផលត្រី និងវារីសត្វគ្រប់ប្រភេទ និងជួយថែរក្សាលំនឹងបរិស្ថានធម្មជាតិ ។
- ធ្វើឲ្យសំបូរព្រៃលិចទឹកនៅក្នុងដែននេសាទសហគមន៍។

ផែនការកែលំអែននេសាទ នឹងត្រូវរៀបចំដូចមានក្នុងតារាងខាងក្រោម៖

ឈ្មោះដែន នេសាទ	ទំហំ	ទំហំដែលត្រូវកែលំអ	សកម្មភាព	ថ្ងៃខែឆ្នាំចាប់ផ្តើម	ថ្ងៃខែឆ្នាំបញ្ចប់
ដែនការស្តារខ្វែងស្ទឹងកំបុត	១៥ ហិកត	០,៥ ហិកត	ធ្វើការសិក្សា	ខែតុលា ២០១៩	ខែធ្នូ ២០១៩
			ការស្តារព្រែក	ខែមករា ២០២០	ខែធ្នូ ២០២០

គ.៣ ផែនការរៀបចំកន្លែងអភិរក្ស

សហគមន៍នេសាទដីក្រែងបានសម្រេច ក្នុងការបង្កើតកន្លែងអភិរក្សចំនួន ០២ កន្លែង គឺ បឹងកំផែន និងកំពឹងបឹង និងខ្វែងស្ទឹងកំបុត ដែលជាកន្លែងមានសក្តានុពលសម្រាប់អភិរក្សត្រីមេពូជ ។ ដូចនេះផងដែរ កន្លែងអភិរក្សបានធ្វើការគ្រប់គ្រងបន្ទាប់ពីសហគមន៍នេសាទដីក្រែង ត្រូវបានប្រកាសទទួលស្គាល់ដោយក្រសួងកសិកម្មរុក្ខាប្រមាញ់ និងនេសាទ ហើយកន្លែងអភិរក្សត្រីមេពូជទាំងពីរ នេះបង្កើតឡើងក្នុងគោលបំណង៖

- បង្កើនពូជត្រី និងសត្វគ្រប់ប្រភេទ
- ថែរក្សាការពារព្រៃលិចទឹក ដែលជាជម្រកនិងប្រភពចំណីរបស់ត្រីនិងសត្វ
- ផ្តល់ចំណេះដឹងដល់ប្រជាពលរដ្ឋ ឱ្យចេះស្រឡាញ់ថែរក្សា ការពារធនធានធម្មជាតិ និង
- ពិសេស ធនធានផលជល បរិស្ថាន និងចូលរួមលុបបំបាត់ការនេសាទខុសច្បាប់។

តាមការចុះអង្កេត និងពិនិត្យរបស់ក្រុមការងារ និងពិភាក្សាលើលក្ខណៈវិនិច្ឆ័យជាមួយគណៈកម្មការ និងសមាជិកសហគមន៍នេសាទដីក្រែង បានបញ្ជាក់ថា៖ កន្លែងអភិរក្សបឹងកំផែន និងកំពឹងបឹង និងខ្វែងស្ទឹងកំបុត គឺជាកន្លែងសំខាន់បំផុតសម្រាប់ធ្វើការអភិរក្សដែលសមាជិកសហគមន៍នេសាទដីក្រែងមានសុព្វន្ទៈចង់ចូលរួមក្នុងការគ្រប់គ្រងធនធានផលជល ដើម្បីធានានូវប្រសិទ្ធភាពនៃការគ្រប់គ្រងធនធានផលជល និងជាប្រយោជន៍សម្រាប់តម្រូវការផលត្រីរបស់ប្រជាពលរដ្ឋក្នុងសហគមន៍ ។

កន្លែងអភិរក្សត្រីមេពូជ ជាកត្តាចាំបាច់ដែលត្រូវរៀបចំកំណត់ព្រំប្រទល់ បោះបង្គោលស៊ីម៉ង់ព្រំប្រទល់ ធ្វើប៉ាណូផ្សព្វផ្សាយ ក្តារខៀនព័ត៌មាន បិទផ្សាយបទបញ្ញតិផ្សេងសម្រាប់កន្លែងអភិរក្ស សាងសង់រោងយាមសម្រាប់ក្រុមល្អិតបំពេញការងារ មធ្យោបាយ និងសម្ភារៈផ្សេងទៀត។

ផែនការកំណត់ និងរៀបចំកន្លែងអភិរក្សនឹងត្រូវរៀបចំដូចមានក្នុងតារាងខាងក្រោម៖



ឈ្មោះ/ទីតាំង	ទំហំ (ហិកតា)	ប្រភេទនៃការអភិរក្ស	សកម្មភាព	ថ្ងៃខែឆ្នាំ ចាប់ផ្តើម	ថ្ងៃខែឆ្នាំ បញ្ចប់
បឹងកំផែន និងកំពឹងបឹង	៦០	<ul style="list-style-type: none"> ប្រភេទត្រីសំខាន់ ប្រភេទសត្វស្លាប ប្រភេទពពួកល្អិត ព្រៃលិចទឹក 	<ul style="list-style-type: none"> ផ្សព្វផ្សាយដល់ប្រជាពលរដ្ឋ ធ្វើប៉ាន្តិកផ្សព្វផ្សាយ សង់រោងយាម ចុះល្បាតជាប្រចាំ 	២០១៧	២០១៨
ខ្វែងស្ទឹង កំបុត	១៥	<ul style="list-style-type: none"> ប្រភេទត្រីសំខាន់ ប្រភេទសត្វស្លាប ប្រភេទពពួកល្អិត ព្រៃលិចទឹក 	<ul style="list-style-type: none"> ផ្សព្វផ្សាយដល់ប្រជាពលរដ្ឋ ធ្វើប៉ាន្តិកផ្សព្វផ្សាយ សង់រោងយាម ចុះល្បាតជាប្រចាំ 	២០១៧	២០១៩

គ.៤ ផែនការគ្រប់គ្រងព្រៃលិចទឹក


នាទីព្រៃលិចទឹកមានគ្របដណ្តប់លើដែននេសាទសហគមន៍ជីក្រែងមួយភាគធំ ដែលបាន ផ្តល់នូវសក្តានុពល និងសារៈប្រយោជន៍ជាច្រើនដល់ប្រភេទត្រី សត្វល្អិត ប្រភេទសត្វ និងវារីសត្វផ្សេងទៀត សម្រាប់ជាជម្រករស់នៅ បង្កកំណើតជាកូន និងជាចំណីផងដែរ។ ដូចនេះផែនការគ្រប់គ្រងព្រៃលិចទឹកក្នុងគោបំណង៖

- ថែរក្សា ការពារព្រៃលិចទឹកនៅតំបន់រងឧបសគ្គផ្សេងៗគ្នា។
 - ទុកជាជម្រកត្រីនិងវារីសត្វគ្រប់ប្រភេទនិងជួយថែរក្សាលំដាប់បរិស្ថានធម្មជាតិទប់ស្កាត់ការហូរចេញទឹករលក និងជារបាំងខ្យល់។
 - បង្កើនទិន្នផលត្រីនិងពពួកសត្វមានជីវិតគ្រប់ប្រភេទឲ្យសំបូរឡើងដើម្បីលើកកម្ពស់ជីវភាពរស់នៅរបស់សហគមន៍។
- គណៈកម្មការ និងសមាជិកសហគមន៍នេសាទបានកំណត់ និងបែងចែកនាទីព្រៃលិចទឹកមានកន្លែង អភិរក្ស និងកន្លែងប្រើប្រាស់រំលោះ ដោយផ្អែកតាមផែនទីសហគមន៍នេសាទកន្លែងប្រើប្រាស់ព្រៃលិចទឹក ត្រូវអប់រំណែនាំដល់ប្រជាពលរដ្ឋឲ្យចេះកាប់រំលោះមែកដែលធ្វើយ៉ាងណាមិនឲ្យងាប់ដើម ដើម្បីយកមកប្រើប្រាស់ជាអុសចម្អិនអាហារ ការកាប់រំលោះនេះធ្វើឲ្យលក្ខណៈវិលមុំជារៀងរាល់បីឆ្នាំម្តងដើម្បីឲ្យព្រៃមានលទ្ធភាពអាចចុះលូតលាស់ឡើងវិញបាន។

ដោយសារការយល់ដឹងពីសារៈសំខាន់នៃនាទីព្រៃលិចទឹក ប្រជាពលរដ្ឋមានការចូលរួមចំណែកយ៉ាងសកម្មក្នុងការគ្រប់គ្រងធនធានជលផលឲ្យប្រសើរឡើង ។

ខាងក្រោមនេះជាផែនការគ្រប់គ្រងនាទីព្រៃលិចទឹកក្នុងសហគមន៍ជីក្រែងមានដូចជា៖

ឈ្មោះ/ទីតាំង	ទំហំ	ប្រភេទកូនឈើដែលត្រូវការពារ	សកម្មភាព	ថ្ងៃខែឆ្នាំ ចាប់ផ្តើម	ថ្ងៃខែឆ្នាំ បញ្ចប់
ដាំព្រៃលិចទឹកនៅខ្វែងស្ទឹងកំបុត	៣ ហិកតា	រាំង ផ្ទាល ត្នូ និង ច្រកែង ។ល។	• ផ្សព្វផ្សាយពីផលប្រយោជន៍នៃការគ្រប់គ្រងព្រៃលិចទឹក	១៥/១/១៧	១៨/១/១៨
			• រៀបចំកូនឈើ	១២/៥/១៧	៧/៦/១៨
			• ពិនិត្យកូនឈើនិងដាក់ស្លាកសញ្ញាការពារ	១០/៦/១៧	១៣/៦/១៨
			• ថែរក្សា និងការពារ	១៣/៦/១៧	៣០/៩/១៨
ថែរក្សានិងការពារព្រៃលិចទឹក	៨៤១ ហិកតា	ព្រៃលិចទឹកគ្រប់ប្រភេទ	• ផ្សព្វផ្សាយផែនការគ្រប់គ្រងព្រៃលិចទឹក	៣/១/១៩	៥/១/១៩
			• ដាក់ស្លាកសញ្ញាការពារ	៥/៣/១៩	១០/៣/១៩
			• ត្រួតពិនិត្យ និងការពារ	ជាប្រចាំ	



គ.៥ ផែនការអភិវឌ្ឍន៍វារីវប្បកម្ម


ក្រៅពីនេសាទត្រី ការចិញ្ចឹមត្រីជាមុខរបរបន្ទាប់ពីការធ្វើស្រែរបស់ប្រជាជននៅក្នុងសហគមន៍ដីក្រែងនេះ ជាទូទៅ ប្រជាពលរដ្ឋក្នុងសហគមន៍នេសាទនេះ ច្រើនចិញ្ចឹមត្រីនៅតាមស្រះដែលការចិញ្ចឹមត្រីមានដូចជា៖ ត្រីរីស ត្រីប្រា និងត្រីទីឡាបព្យា។ល ។

ការចិញ្ចឹមត្រីជាទិសដៅដ៏សំខាន់របស់វិស័យផលិតផល ក្នុងការបង្កើនត្រីសាច់សម្រាប់ហូបចុក របស់ប្រជា ពលរដ្ឋក្នុងមូលដ្ឋាន និងសម្រាប់នាំចេញទៅទីផ្សារអន្តរជាតិ ដើម្បីរួមចំណែកជួយលើកស្ទួយសេដ្ឋកិច្ចគ្រួសារឲ្យមាន ការរីកចម្រើន។ ថ្ងៃទី០៧ ខែមិថុនា ឆ្នាំ ២០១៦ ក្រសួងកសិកម្ម រុក្ខាប្រមាញ់ និងនេសាទ បានចេញប្រកាសលេខ ៣២៥ ប្រក កសក ស្តីពី ការគ្រប់គ្រងការចិញ្ចឹមត្រីរីស ត្រីប្រា ដែលស្របនឹងតម្រូវការប្រជាពលរដ្ឋនៅមូលដ្ឋាន។ ដូចនេះផងដែរ សហគមន៍នេសាទដីក្រែងបានផ្តោតសំខាន់លើការចិញ្ចឹមត្រីតាមបែរដែលការចិញ្ចឹមត្រីមានដូចជា៖ ត្រីរីស ត្រីប្រា និងត្រីទីឡាបព្យា ពីព្រោះសហគមន៍នេះស្ថិតក្នុងតំបន់បឹងទន្លេសាប។ ការអភិវឌ្ឍន៍វារីវប្បកម្មរបស់ សហគមន៍នេសាទដីក្រែងគោលបំណង៖

- បង្កើនត្រីសាច់សម្រាប់ហូបចុក របស់ប្រជាពលរដ្ឋក្នុងមូលដ្ឋាន
- បង្កើនប្រាក់ចំណូលដែលជួយស្ទួយសេដ្ឋកិច្ចគ្រួសារ
- កាត់បន្ថយសម្ពាធអារដីវកម្មលើធនធានផលិតផលហ្វូសកំរិត។

ឆ្លើយតបនឹងទៅនឹងការពង្រីកការអភិវឌ្ឍន៍វារីវប្បកម្ម គណៈកម្មការ និងសមាជិកសហគមន៍នេសាទដីក្រែង បានរៀបចំផែនការអភិវឌ្ឍន៍ការចិញ្ចឹមត្រីដូចខាងក្រោម៖

ប្រភេទវារីវប្ប កម្ម	សកម្មភាព	ចំនួន	ប្រភេទ កូនត្រីពូជ	បរិមាណកូន ត្រីពូជ (ក្បាល)	ខែ/ឆ្នាំ	
					ចាប់ផ្តើម	ប្រមូលផល
ចិញ្ចឹមត្រីរីសតាម បច្ចេកទេសជា លក្ខណៈគ្រួសារ តាមស្រះចំនួន ១៥គ្រួសារ	<ul style="list-style-type: none"> • ជ្រើសរើសសមាជិក • បច្ចេកទេសចិញ្ចឹម • ធ្វើស្រះចិញ្ចឹម • ផ្តល់កូនត្រី • តាមដានត្រួតពិនិត្យ 	១៥ស្រះ ទំហំ១៥ម X ១០ម ត្រីរីស	ត្រីរីស	៥,០០០ /គ្រួសារ	១០/៥/១៧	៣០/៤/១៨
ចិញ្ចឹមត្រីប្រាតាម បច្ចេកទេសជា លក្ខណៈគ្រួសារ តាមស្រះ ចំនួន ១០ គ្រួសារ	<ul style="list-style-type: none"> • ជ្រើសរើសសមាជិក • បច្ចេកទេសចិញ្ចឹម • ធ្វើស្រះចិញ្ចឹម • ផ្តល់កូនត្រី • តាមដានត្រួតពិនិត្យ 	១០ ស្រះ ទំហំ១៥ម X ១០ ម ត្រីប្រា	ត្រីប្រា	៦,០០០/ គ្រួសារ	១២/៦/១៧	៣០/៧/១៨
ចិញ្ចឹមត្រីទីឡាប ព្យាតាម បច្ចេកទេសជា លក្ខណៈគ្រួសារ ក្នុងស្រះចំនួន ២ គ្រួសារ	<ul style="list-style-type: none"> • ជ្រើសរើស សមាជិក • បច្ចេកទេសចិញ្ចឹម • ធ្វើស្រះចិញ្ចឹម • ផ្តល់កូនត្រី • តាមដានត្រួតពិនិត្យ 	២ ស្រះ ទំហំ ១០ម X ៨ ម ត្រីទីឡាបព្យា	ត្រីទីឡាប ព្យា	៧,០០០/ គ្រួសារ	១២/៦/១៧	២៥/៤/១៨



គ.៦.ផែនការថវិការទ្រទ្រង់សម្រាប់អភិវឌ្ឍន៍សហគមន៍

ដោយឡែក គណៈកម្មការសហគមន៍បានដើរតួនាទីសំខាន់ក្នុងការស្វែងរកប្រាក់ចំណូល ពីប្រភពផ្សេងៗ ដូចជា៖ ភាគទានពីសមាជិកសហគមន៍ អង្គការដៃគូអភិវឌ្ឍន៍ សម្បទានសម្រាប់ និងការធ្វើទស្សនកិច្ចរបស់ភ្ញៀវមកក្នុង សហគមន៍នេសាទ ។

ដូចនេះ ផែនការស្វែងរកថវិការទ្រទ្រង់សហគមន៍មានក្នុងតារាងខាងក្រោម៖

ប្រភេទចំណូល	សកម្មភាព	ថ្ងៃខែឆ្នាំចាប់ផ្តើម	ថ្ងៃខែឆ្នាំបញ្ចប់	ចំណូល(រៀល)
ភាគទានប្រចាំឆ្នាំពី សមាជិក សហគមន៍	ប្រជុំផ្សព្វផ្សាយ និងបណ្តុះភាគទាន	២០១៧	២០១៩	១.៣៥១.៥០០
ពីអ្នកនេសាទខាងក្រៅ	ចេញបណ្តាភាគទាន	២០១៧	២០១៩	២.៥៦៥.០០០
សម្បទានសម្រាប់និងអង្គការ ដៃគូអភិវឌ្ឍន៍	• បង្កើតមុតរបរ • ជាថវិកាផ្ទាល់	២០១៧	២០១៩	៦.០០០.០០០
ក្រុមប្រឹក្សាយុវ	ការពារធនធានធម្មជាតិ	២០១៧	២០១៩	១.០០០.០០០

គ.៧.ផែនការផ្សេងៗទៀត

គ.៧.១. ផែនការផ្សព្វផ្សាយអំពីច្បាប់ជលផល និងលិខិតបទដ្ឋានពាក់ព័ន្ធ

ពេលបច្ចុប្បន្ន ធនធានជលផលក្នុងសហគមន៍កំពុងទទួលរងនូវការគំរាមកំហែងពីអ្នកខាងក្នុងនិងខាងក្រៅ ដោយការកាប់រំលោភព្រៃលិចទឹក និងការប្រើប្រាស់ឧបករណ៍នេសាទល្មើសច្បាប់។ ដូចនេះ ដើម្បីធានាការប្រើប្រាស់ ធនធានជលផលពេលអនាគត និងបានយូរអង្វែងនោះ តម្រូវធ្វើការផ្សព្វផ្សាយអំពីច្បាប់ស្តីពី ជលផល និងលិខិត បទដ្ឋានពាក់ព័ន្ធឲ្យបានទូលំទូលាយដល់ប្រជាពលរដ្ឋនៅមូលដ្ឋាន ដើម្បីឲ្យមានការយល់ដឹងគ្រប់គ្រាន់ និងចូលរួម ចំណែកក្នុងការគ្រប់គ្រង និងប្រើប្រាស់ធនធានជលផលប្រកបដោយចីរភាព។ ការផ្សព្វផ្សាយអំពីច្បាប់ស្តីពីជលផល និងលិខិតបទដ្ឋានពាក់ព័ន្ធក្នុងគោលបំណង៖

- បង្កើនការយល់ដឹងដល់ប្រជាពលរដ្ឋក្នុងសហគមន៍
- កាត់បន្ថយសកម្មភាពបទល្មើសនេសាទក្នុងសហគមន៍

ផែនការសកម្មភាពមានដូចខាងក្រោម៖

ឈ្មោះសកម្មភាព	អ្នកទទួល ខុសត្រូវ	រយៈពេលអនុវត្ត			តម្លៃប៉ាន់ស្មាន (គិតជា រៀល)	ប្រភពទុន
		២០១៧	២០១៨	២០១៩		
ផ្សព្វផ្សាយអំពីច្បាប់ជល ផល និងលិខិតបទដ្ឋាន	ខណ្ឌរដ្ឋបាល ជលផល	៤	៤	៤	៤.៨០០.០០០	ថវិកាយុវ កម្មវិធី EU
ផ្សព្វផ្សាយលក្ខន្តិកៈ និងបទ បញ្ជាផ្ទៃក្នុង	គណៈ កម្មការ	៣	៣	៣	១.៨០០.០០០	ថវិកាយុវ ដៃគូអភិវឌ្ឍ

គ.៧.២. ផែនការអភិវឌ្ឍន៍មុខរបរទ្រទ្រង់ជីវភាព

ការគាំទ្រមុខរបរចិញ្ចឹមជីវិតដល់សមាជិកសហគមន៍នេសាទ ជាសកម្មភាពចំបងដែលជួយពង្រីកមុខរបរ ដល់ប្រជាជននេសាទនៅក្នុងសហគមន៍ ជាពិសេស បានជួយកាត់បន្ថយសម្ពាធនៃការធ្វើអាជីវកម្មលើធនធានជល ផលហួសកំរិត។ កន្លងមករដ្ឋបាលជលផល និងអង្គការដៃគូអភិវឌ្ឍន៍បានជួយបណ្តុះបណ្តាលអំពីបច្ចេក ទេសការ



ចិញ្ចឹមសត្វ និងការចិញ្ចឹមត្រីលក្ខណៈគ្រួសារ ព្រមទាំងការចិញ្ចឹមជីវិតផ្សេងៗទៀតដល់សមាជិកសហគមន៍នេសាទ ដើម្បីរួមចំណែកជួយលើកស្ទួយសេដ្ឋកិច្ចគ្រួសារក្នុងគោលបំណង៖


- ដើម្បីឱ្យប្រជាពលរដ្ឋមានមុខរបរបង្កើនប្រាក់ចំណូល
- ជួយកាត់បន្ថយអត្រាចំណាកស្រុក
- ផ្តល់ចំណេះដឹងជំនាញនិងបច្ចេកទេស (ចិញ្ចឹមសត្វ កសិកម្មសមស្រប)

ប្រភេទមុខរបរ	សកម្មភាព	ប្រភេទពូជ (ក្បាល)	បរិមាណ	ថ្ងៃខែឆ្នាំ ចាប់ផ្តើម	ថ្ងៃខែឆ្នាំ ប្រមូលផល
៧ គ្រួសារចិញ្ចឹមជ្រូក តាមបច្ចេកទេស ជាលក្ខណៈគ្រួសារ។	<ul style="list-style-type: none"> • ជ្រើសរើសសមាជិកស.ន • បច្ចេកទេសចិញ្ចឹមជ្រូក • អនុវត្តន៍ជាក់ស្តែង • ទឹកស្អែកនិងធ្វើទ្រុង • ផ្តល់ពូជ • តាមដានត្រួតពិនិត្យ 	ពូជក្នុង ស្រុក ២ក្បាល/ គ្រួសារ	១៤ ក្បាល	៥/២/១៨	៣០/២/១៨
១៥ គ្រួសារចិញ្ចឹម មាន់ តាមបច្ចេកទេស ជាលក្ខណៈគ្រួសារ	<ul style="list-style-type: none"> • ជ្រើសរើសសមាជិកស.ន • បច្ចេកទេសចិញ្ចឹមជ្រូក • អនុវត្តន៍ជាក់ស្តែង • ទឹកស្អែក និងធ្វើទ្រុង • ផ្តល់ពូជ • តាមដានត្រួតពិនិត្យ 	ពូជក្នុង ស្រុក ៥ ក្បាល/ គ្រួសារ	៧៥ក្បាល	៥/៣/១៨	៣០/៣/១៨

គ.៧.៣. ផែនការអភិវឌ្ឍន៍កម្មវិធីចម្រុះ គោលបំណង

- ដើម្បីឱ្យប្រជាពលរដ្ឋមានមុខរបរនិងមានដើមទុនសំរាប់បង្កើនប្រាក់ចំណូល
- កាត់បន្ថយអត្រាការប្រាក់ខ្ពស់និងខ្លីប្រាក់ពីឈ្មួញ
- ដើម្បីឱ្យសហគមន៍មានដើមទុនសម្រាប់អនុវត្តការងារដោយខ្លួនឯង

ប្រភេទមុខរបរ	សកម្មភាព	ថ្ងៃខែឆ្នាំ ចាប់ផ្តើម	ថ្ងៃខែឆ្នាំបញ្ចប់
បង្កើតក្រុមសន្សំប្រាក់ ១ក្រុម	<ul style="list-style-type: none"> • ផ្សព្វផ្សាយទស្សនៈក្រុមសន្សំដល់សហគមន៍ • ការរៀបចំក្រុមសន្សំ • បោះឆ្នោតជ្រើសរើសប្រធាន អនុ លេខា និងហិរញ្ញីក • បង្កើតគោលការណ៍ និងបទបញ្ជាផ្ទៃក្នុង • ការផ្តល់ទុន • បណ្តុះបណ្តាលក្រុមលើឯកសារផ្សេងៗ និងថវិកា • ប្រជុំក្រុមសន្សំប្រាក់ប្រចាំខែ • ត្រួតពិនិត្យតាមដាន 	៧/៥/១៩	២០/៧/១៩



ឃ.យុទ្ធសាស្ត្រ

នៅក្នុងសហគមន៍នេសាទដីក្រែង ត្រូវរៀបចំយុទ្ធសាស្ត្រមួយចំនួន ដើម្បីឲ្យការអនុវត្តផែនការទទួលបានជោគជ័យ ។ យុទ្ធសាស្ត្រទាំងមានដូចខាងក្រោម៖


- បង្កើតគណៈកម្មការសម្រាប់អនុវត្តតាមដានត្រួតពិនិត្យនិងវាយតម្លៃការអនុវត្តផែនការរួមមាន៖ សមាជិកគណៈកម្មការសហគមន៍នេសាទ ចាស់ទុំ សមាជិកសហគមន៍នេសាទ ដែលមានបទពិសោធន៍ និងចំណេះដឹងល្អជាពិសេសអំពីបញ្ហានេសាទ
- ស្នើសុំជំនួយបច្ចេកទេសពីរដ្ឋបាលជលផលមានសមត្ថកិច្ច ដើម្បីជួយផ្តល់យោបល់ចំពោះផែនការណាដែលទាក់ទង នឹងបច្ចេកទេសជលផលដូចជា ការធ្វើផែនការកន្លែងអភិរក្សត្រីមេពូជ ការរៀបចំកន្លែងអភិរក្សព្រៃលិចទឹក កន្លែងអភិរក្សជីវៈចម្រុះ ការស្តារ ព្រែក ការកំណត់ឧបករណ៍នេសាទ ការចិញ្ចឹមត្រី ការរកថវិកាទ្រទ្រង់ជាដើម
- រៀបចំយុទ្ធសាស្ត្រទំនាក់ទំនងជាមួយស្ថាប័នជំនាញ អង្គការនានា គម្រោងនិងម្ចាស់ជំនួយ ដើម្បីទទួលបានការឧបត្ថម្ភគាំទ្រនិងថវិកាសម្រាប់ដំណើរការអនុវត្តផែនការ
- រៀបចំកម្មវិធីអនុវត្តផែនការតាមដំណាក់កាលនីមួយៗដោយជាក់លាក់
- ទាក់ទងជាមួយរដ្ឋបាលជលផលដើម្បីសុំការគាំទ្រថវិកានិងជួយរកដៃគូសំរាប់ទ្រទ្រង់ផែនការគ្រប់គ្រងសហគមន៍នេសាទ
- ផ្សព្វផ្សាយផែនការគ្រប់គ្រងកន្លែងនេសាទសហគមន៍ដល់សមាជិកសហគមន៍នេសាទនិងអ្នកពាក់ព័ន្ធសំខាន់ៗ ដើម្បីជម្រុញការចូលរួម និងគាំទ្រដល់ការអនុវត្តផែនការគ្រប់គ្រងនេះ
- កៀងគោការចូលរួមចំណែករបស់សមាជិកសហគមន៍នេសាទ
- រៀបចំវិធានការចំពោះអ្នកនេសាទមកពីក្រៅសហគមន៍
- ពង្រឹងសមត្ថភាពបច្ចេកទេសនិងគ្រប់គ្រងរបស់គណៈកម្មការសហគមន៍នេសាទ
- ចងក្រងក្រុមអ្នកនេសាទទៅតាមប្រភេទឧបករណ៍នេសាទ ដើម្បីចូលរួមអនុវត្តផែនការ
- បញ្ចូលផែនការគ្រប់គ្រងសហគមន៍នេសាទទៅក្នុងផែនការអភិវឌ្ឍន៍ឃុំ។



តារាងសង្ខេបផែនការគ្រប់គ្រងគុណភាពសេវាធុនដ៏ខ្ពស់ក្នុងក្រុមហ៊ុនឃុំស្រែចម្រុះ ៣ ឆ្នាំ (២០១៧-២០១៩)

ប្រភេទផែនការ/សហគមន៍	លទ្ធផលរំពឹងទុក	ការវិនិយោគ (រៀល)	ប្រភពជំនួយ	ពេលវេលា
១. ផែនការប្រើប្រាស់ឧបករណ៍នេសាទ	<ul style="list-style-type: none"> • កាត់បន្ថយទំនាស់នេសាទក្នុងកន្លែងនេសាទ • កាត់បន្ថយការប្រើប្រាស់ឧបករណ៍នេសាទលើសច្បាប់ • សហគមន៍នឹងអនុវត្តន៍ប្រកាសស្តីពីការប្រើប្រាស់ឧបករណ៍នេសាទលក្ខណៈគ្រួសារ 	៦០០.០០០	រាជរដ្ឋាភិបាល អង្គការដេតូ សហប្រតិបត្តិការ	
១.១. ប្រជុំផ្សព្វផ្សាយការប្រើប្រាស់ឧបករណ៍នេសាទលក្ខណៈគ្រួសារក្នុង១ឆ្នាំ/២ដង	<ul style="list-style-type: none"> • អ្នកពាក់ព័ន្ធ និងចូលរួមផ្សព្វផ្សាយបន្តដល់សហគមន៍ដទៃ 			
១.២. ផ្សព្វផ្សាយដល់អ្នកពាក់ព័ន្ធ	<ul style="list-style-type: none"> • គណៈកម្មការនិងសមាជិក ចូលរួមហ្វូឌីមីង និងវាយការណ៍ 			
២. ផែនការកែលម្អផែនការនេសាទ	<ul style="list-style-type: none"> • បង្កើនដលក្រឹតិយ៍ស្រាប់ប្រភេទ និងព្រៃលិចទឹក • ជួយថែរក្សាលំដឹងបរិស្ថានធម្មជាតិ ។ 			
២.១. ការស្តារខ្សែងស្ទឹងកំបុត ០,៥ ហិកតា	<ul style="list-style-type: none"> • ផ្សព្វផ្សាយដល់អ្នកពាក់ព័ន្ធទាំងអស់ • ធ្វើការសិក្សាលើទំហំដែលត្រូវស្តារ • ការស្តារខ្សែងស្ទឹង 	២០.០០០.០០០	រាជរដ្ឋាភិបាល អង្គការដេតូ សហប្រតិបត្តិការ	
៣. រៀបចំកន្លែងអភិរក្សបឹងកំផែន និងកំពឹងបឹងមានទំហំ ៦០ ហិកតា និងខ្សែងស្ទឹងកំបុតមានទំហំ ១៥ ហិកតា	<ul style="list-style-type: none"> • ប្រភេទត្រីមេដូដ សត្វរាវីសំខាន់ៗ ត្រូវបានធ្វើការអភិរក្ស • ប្រភេទព្រៃលិចទឹកនិងត្រូវបានការពារ • ប្រជាជនបានយល់ដឹងពីសារៈប្រយោជន៍កន្លែងអភិរក្ស 			
៣.១. ផ្សព្វផ្សាយដល់ប្រជាពលរដ្ឋពីកន្លែងអភិរក្ស	<ul style="list-style-type: none"> • ប្រជាជនបានស្គាល់ និងមានការយល់ដឹងពីសារៈប្រយោជន៍កន្លែងអភិរក្ស 	១.៥០០.០០០		
៣.២. ផលិតផ្លាស់ប្តូរព្រៃ ផ្សព្វផ្សាយ	<ul style="list-style-type: none"> • ចំនួន ១ ស្លាកផ្លាស់ប្តូរព្រៃ និងផលិត និងបោះផ្សព្វផ្សាយ • ផែនទី១ផ្លាស់ប្តូរព្រៃបានដាក់នៅកន្លែងអភិរក្ស 			
៣.៣. ចុះល្បាតជាប្រចាំ	<ul style="list-style-type: none"> • បទល្មើសនេសាទនិងមានការថយចុះតាមរយៈការចុះល្បាត 	៦០០.០០០		
៤. ការគ្រប់គ្រងព្រៃលិចទឹកសហគមន៍នេសាទ	<ul style="list-style-type: none"> • សមាជិកសហគមន៍យល់ដឹងពីសារៈសំខាន់នៃព្រៃលិចទឹក ហើយចូលរួមការពារ និងថែរក្សា 			
៤.១. ប្រជុំផ្សព្វផ្សាយពីសារៈប្រយោជន៍ព្រៃលិចទឹកដល់សមាជិកសហគមន៍នេសាទ	<ul style="list-style-type: none"> • សមាជិកសហគមន៍យល់ដឹងពីសារៈសំខាន់នៃព្រៃលិចទឹក ហើយចូលរួមការពារ និងថែរក្សា 			





<p>៥.២. ដាំប្រៃលិចទឹកនៅខ្វែងស្ទឹងភ័បុត ០,៥ ហិចតា</p>	<ul style="list-style-type: none"> • រៀបចំកូនឈើ • ពីធីដាំកូនឈើ និងដាក់ស្លាកសញ្ញាពារពារ • ថែរក្សា និងការពារ 	<p>១.៥០០.០០០</p>	<p>សហគមន៍ រាជរដ្ឋាភិបាល អង្គការដៃគូ សប្បុរសជន</p>	
<p>៥.៣. ថែរក្សា និងការពារប្រៃលិចទឹកទំហំ ៨៨១ ហាត</p>	<ul style="list-style-type: none"> • ផ្សព្វផ្សាយដល់អ្នកពាក់ព័ន្ធទាំងអស់ • ដាក់ស្លាកសញ្ញាពារពារ • តាមដាន ត្រួតពិនិត្យ និងការពារ 			
<p>៥.៤. ចុះស្បុកជាប្រចាំ</p>	<p>គណៈកម្មការ និងសមាជិកទប់ស្កាត់ការកាប់បំផ្លាញប្រៃលិចទឹក</p>			
<p>៥.ការអភិវឌ្ឍន៍សិប្បកម្ម</p>	<ul style="list-style-type: none"> • បង្កើនត្រីសាច់សម្រាប់ហូបចុកក្នុងមូលដ្ឋាន • រកប្រាក់ចំណូលជួយសួយសេដ្ឋកិច្ចគ្រួសារ • កាត់បន្ថយសម្ពាធនេសាទលើធនធានជលផលហូសកំរិត។ 			
<p>៥.១.ការចិញ្ចឹមត្រីស្រីក្នុងស្រះចំនួន ១៥ គ្រួសារ</p>				
<p>៥.១.១. ជ្រើសរើសសមាជិកសហគមន៍</p>	<p>សមាជិកស្ម័គ្រចិត្តចំនួន ១៥ គ្រួសារ និងជ្រើសរើស</p>		<p>សហគមន៍ រាជរដ្ឋាភិបាល</p>	
<p>៥.១.២. បណ្តុះបណ្តាលបច្ចេកទេសចិញ្ចឹមត្រីរ៉ែស្រី</p>	<p>ចំនួន១៥គ្រួសារ និងបណ្តុះបណ្តាលបច្ចេកទេសចិញ្ចឹមត្រីរ៉ែស្រីក្នុងស្រះ</p>	<p>១២.០០០.០០០</p>	<p>អង្គការដៃគូ សប្បុរសជន</p>	
<p>៥.១.៣. ធ្វើស្រះចិញ្ចឹមត្រីរ៉ែស្រី</p>	<p>ចំនួន ១៥ ស្រះ ដែលក្នុង១រយមានទំហំ ៥ម X ៣ មនិងអនុវត្ត</p>			
<p>៥.១.៤. ការដាក់កូនត្រីដាក់ក្នុងស្រះ</p>	<p>កូនត្រីរ៉ែស្រី ៣,៥០០កូន/គ្រួសារ និងផ្តល់ចំនួន ២៥ គ្រួសារ</p>			
<p>៥.១.៥ ត្រួតពិនិត្យតាមដាន</p>	<p>ចំនួន ១៥ គ្រួសារ និងធ្វើការពិនិត្យជាប្រចាំក្នុងពេលចិញ្ចឹមត្រី</p>			
<p>៥.២.ការចិញ្ចឹមត្រីប្រាក្នុងស្រះ ចំនួន ១០ គ្រួសារ</p>				
<p>៥.២.១. ជ្រើសរើសសមាជិកសហគមន៍</p>	<p>សមាជិកសហគមន៍ស្ម័គ្រចិត្តចំនួន ១០ គ្រួសារបានជ្រើសរើស</p>		<p>សហគមន៍</p>	
<p>៥.២.២. បណ្តុះបណ្តាលបច្ចេកទេសចិញ្ចឹមត្រីប្រាក្នុងស្រះ</p>	<p>ចំនួន ១០ គ្រួសារ និងបណ្តុះបណ្តាលបច្ចេកទេសចិញ្ចឹមត្រី</p>		<p>រាជរដ្ឋាភិបាល</p>	
<p>៥.២.៣. ធ្វើស្រះចិញ្ចឹមត្រីប្រាក្នុងស្រះ</p>	<p>ចំនួន ១០ ស្រះ ដែលក្នុង១ស្រះមានទំហំ៥ម X ២,៥មនិងធ្វើរូបពាល់</p>	<p>៤.៥០០.០០០</p>	<p>អង្គការដៃគូ សប្បុរសជន</p>	
<p>៥.២.៤. ការដាក់កូនត្រីដាក់ក្នុងស្រះ</p>	<p>កូនត្រី ៤,០០០កូន/គ្រួសារ និងផ្តល់ចំនួន ១០ គ្រួសារ</p>			
<p>៥.២.៥ ត្រួតពិនិត្យតាមដាន</p>	<p>ចំនួន ១០ គ្រួសារ និងធ្វើការពិនិត្យជាប្រចាំក្នុងពេលចិញ្ចឹមត្រី</p>			
<p>៥.៣.ការចិញ្ចឹមត្រីទំនៀមប្រាក្នុងស្រះ ចំនួន ០២ គ្រួសារ</p>				
<p>៥.២.១. ជ្រើសរើសសមាជិកសហគមន៍</p>	<p>សមាជិកសហគមន៍ស្ម័គ្រចិត្តចំនួន ០២ គ្រួសារបានជ្រើសរើស</p>			
<p>៥.២.២. បណ្តុះបណ្តាលបច្ចេកទេសចិញ្ចឹមត្រីទំនៀមប្រាក្នុងស្រះ</p>	<p>ចំនួន ០២ គ្រួសារ និងបណ្តុះបណ្តាលបច្ចេកទេសចិញ្ចឹមត្រីទំនៀមប្រាក្នុងស្រះ</p>			
<p>៥.២.៣. ធ្វើស្រះចិញ្ចឹមត្រីទំនៀមប្រាក្នុងស្រះ</p>	<p>ចំនួន ០២ ស្រះ ដែលក្នុង១ស្រះមានទំហំ៧ម X ៥មនិងធ្វើរូបពាល់</p>			
<p>៥.២.៤. ការដាក់កូនត្រីទំនៀមប្រាក្នុងស្រះ</p>	<p>កូនត្រី^{២០០៣៣} ៧,០០០កូន/គ្រួសារ និងផ្តល់ចំនួន ០២ គ្រួសារ</p>			



៥.២.៥ ត្រួតពិនិត្យតាមដាន	ចំនួន ០២ គ្រួសារ និងធ្វើការពិនិត្យជាប្រចាំក្នុងពេលចិញ្ចឹមក្តី			
៦.ការអភិវឌ្ឍន៍មុខរបរប្រទ្រង់ដីវិសាល	<ul style="list-style-type: none"> •សមាជិកសហគមន៍បង្កើនប្រាក់ចំណូល •ជួយកាត់បន្ថយអត្រាចំណាកស្រុក •សមាជិកយល់ដឹងពីបច្ចេកទេសចិញ្ចឹមសត្វ 			
៦.១.សមាជិកសហគមន៍ចិញ្ចឹមជ្រូកជាលក្ខណៈគ្រួសារ				
៦.១.១. ជ្រើសរើសសមាជិកសហគមន៍ស្ម័គ្រចិត្តចិញ្ចឹមជ្រូក	ចំនួន ០៧ គ្រួសារ និងជ្រើសរើសសម្រាប់ចិញ្ចឹមជ្រូក		សហគមន៍សន	
៦.១.២ វត្តបណ្តុះបណ្តាលបច្ចេកទេស	ចំនួន ០៧ គ្រួសារ និងបណ្តុះបណ្តាលបច្ចេកទេសចិញ្ចឹមជ្រូក	៤.០០០.០០០	រាជរដ្ឋាភិបាល	
៦.១.៣ ការធ្វើទ្រង់ចិញ្ចឹមជ្រូក	ចំនួន ៧ ទ្រង់ ក្នុង១ទ្រង់មានទំហំ ២,៥ X ៣ មនិងធ្វើរច្បាស់		អង្គការដៃគូ	
៦.១.៤ ផ្តល់រាងជ្រូក និងសំភារៈ	កូនជ្រូកចំនួន ១៤ ក្បាល និងផ្តល់ដល់ ០៧ គ្រួសារ និងសំភារៈ		ស្ថាប័ន	
៦.១.៥.តាមដានត្រួតពិនិត្យ	ចំនួន០៧ គ្រួសារ និងធ្វើការពិនិត្យជាប្រចាំក្នុងពេលចិញ្ចឹមសត្វ			
៦.២.សមាជិកសហគមន៍ចិញ្ចឹមមាន់ជាលក្ខណៈគ្រួសារ				
៦.២.១. ជ្រើសរើសសមាជិកសហគមន៍ស្ម័គ្រចិត្តចិញ្ចឹមមាន់	ចំនួន ១៥ គ្រួសារ និងជ្រើសរើសសម្រាប់ចិញ្ចឹមមាន់ជាលក្ខណៈគ្រួសារ			
៦.២.២ វត្តបណ្តុះបណ្តាលបច្ចេកទេស	ចំនួន ១៥ គ្រួសារ និងបណ្តុះបណ្តាលបច្ចេកទេសចិញ្ចឹមមាន់			
៦.២.៣ ការធ្វើទ្រង់ចិញ្ចឹមមាន់	ចំនួន ១៥ ទ្រង់ ក្នុង១ទ្រង់មានទំហំ ៣,៥ម X ៣ មនិងធ្វើរច្បាស់			
៦.២.៤ ផ្តល់រាងជ្រូក និងសំភារៈ	មានចំនួន ៥ក្បាល/គ្រួសារ និងផ្តល់ដល់ ១៥ គ្រួសារ និងសំភារៈ			
៦.២.៥.តាមដានត្រួតពិនិត្យ	ចំនួន១៥ គ្រួសារ និងធ្វើការពិនិត្យជាប្រចាំក្នុងពេលចិញ្ចឹមមាន់			
៧.ការអភិវឌ្ឍន៍កម្មវិធីចុះ	<ul style="list-style-type: none"> •ប្រជាពលរដ្ឋមានមុខរបរ និងបង្កើនប្រាក់ចំណូល •កាត់បន្ថយអត្រាការប្រាក់ខ្ពស់ដែលខ្ចីប្រាក់ពីល្បួញ •សហគមន៍មានដើមទុនសម្រាប់អនុវត្តការងារដោយខ្លួនឯង 			
៧.១. បង្កើតក្រុមសន្សំប្រាក់	សមាជិកសហគមន៍ស្ម័គ្រចិត្ត និងចងក្រងជាក្រុមសន្សំប្រាក់		រាជរដ្ឋាភិបាល	
៧.១.១. ផ្សព្វផ្សាយទស្សនៈ-ក្រុមសន្សំ	សមាជិកសហគមន៍ស្ម័គ្រចិត្តចំនួន ២៥ នាក់ និងត្រូវបានផ្សព្វផ្សាយពីទស្សនៈសម្រាប់ក្រុមសន្សំ	១៥.០០០.០០០	អង្គការដៃគូ	
៧.១.២.ការបង្កើតក្រុមសន្សំ	ចំនួន ១៥ នាក់ និងបានបង្កើតក្រុមសន្សំសម្រាប់ ០១ក្រុម		សម្បូរសមធន	
៧.១.៣.បោះឆ្នោតជ្រើសរើសប្រធាន អនុ លេខា..	ប្រធាន អនុ ប្រធាន លេខា និងហិរញ្ញវត្ថុនិង បោះឆ្នោត			
៧.១.៤.ការបង្កើតលក្ខន្តិកៈ និងបទបញ្ជាផ្ទៃក្នុង	លក្ខន្តិកៈ និងបទបញ្ជាផ្ទៃក្នុង និងរៀបចំ			
៧.១.៥.ការផ្តល់ទុន និងសំភារៈ	ទុន និងសំភារៈ និងត្រូវបានផ្តល់ក្រុមសន្សំប្រាក់			
៧.១.៦.បណ្តុះបណ្តាលក្រុមពីឯកសារផ្សេងៗ និងថវិកា	ចំនួន ១៥ នាក់ និងបណ្តុះបណ្តាលពីឯកសារ និងថវិកា			



<p>៧.១.៧. ត្រួតពិនិត្យតាមដាន</p>	<p>ក្រុមសន្សំប្រាក់ និងធ្វើការពិនិត្យជាប្រចាំក្នុងពេលអនុវត្ត</p>		
<p>៤.១.១. ផ្សព្វផ្សាយពីច្បាប់ជលផល និងលិខិតបទដ្ឋាន និងកសាងសមត្ថភាពគណៈកម្មការសហគមន៍</p>	<ul style="list-style-type: none"> • បង្កើនការយល់ដឹងដល់ប្រជាពលរដ្ឋ • កាត់បន្ថយសកម្មភាពបទល្មើសនេសាទ • គណៈកម្មការនឹងកសាងសមត្ថភាពក្នុងគ្រប់គ្រងសហគមន៍ 	<p>៩.៧៥០.០០០</p>	
<p>៤.១.១. ផ្សព្វផ្សាយពីច្បាប់ជលផល និងលិខិតបទដ្ឋាន</p>	<p>សមាជិកសហគមន៍ និងយល់ដឹងពីច្បាប់ជលផល និងលិខិតបទដ្ឋាន</p>	<p>៥.៨០០.០០០</p>	<p>ក្រុមប្រឹក្សាឃុំ អង្គការដៃគូ</p>
<p>៤.១.២. ផ្សព្វផ្សាយលក្ខន្តិកៈ និងបទបញ្ជាផ្ទៃក្នុង</p>	<p>សមាជិកសហគមន៍ និងយល់ដឹងពីលក្ខន្តិកៈ និងបទបញ្ជាផ្ទៃក្នុង</p>	<p>១.៨០០.០០០</p>	<p>សហប្រតិបត្តិការ</p>
<p>៤.២. កសាងសមត្ថភាពគណៈកម្មការសហគមន៍នេសាទ និងចូលប្រជុំផ្សេងៗ</p>	<p>គណៈកម្មការចំនួន ៧ នាក់ និងកសាងសមត្ថភាពរបៀបធ្វើកំណត់ហេតុ របាយការណ៍ និងលិខិតបែបបទរដ្ឋបាល</p>		
<p>៤.២.២. ប្រជុំប្រចាំខែរបស់គណៈកម្មការ</p>	<p>គណៈកម្មការនឹងរៀបចំប្រជុំប្រចាំខែ</p>		
<p>៤.២.៣. ប្រជុំប្រចាំខែជាមួយក្រុមប្រឹក្សាឃុំ</p>	<p>គណៈកម្មការចូលរួមប្រជុំប្រចាំខែជាមួយក្រុមប្រឹក្សាឃុំ</p>		<p>ក្រុមប្រឹក្សាឃុំ អង្គការដៃគូ</p>
<p>៤.២.៤. ប្រជុំបណ្តាញសហគមន៍នេសាទថ្នាក់ស្រុក</p>	<p>ប្រជុំបណ្តាញសហគមន៍នេសាទថ្នាក់ស្រុក និងត្រូវបានរៀបចំ</p>	<p>៥.០០០.០០០</p>	<p>អង្គការដៃគូ សហប្រតិបត្តិការ</p>
<p>៤.២.៥. ប្រជុំបណ្តាញសហគមន៍នេសាទថ្នាក់ខេត្ត</p>	<p>ប្រជុំបណ្តាញសហគមន៍នេសាទថ្នាក់ខេត្ត និងត្រូវបានរៀបចំ</p>		
<p>៤. ផែនការលើកសម្រាប់ប្រឆាំងសហគមន៍នេសាទ</p>		<p>៥០.៥១៥.០០០</p>	
<p>៤.១. ភាគទានពីសមាជិកសហគមន៍</p>	<p>ចុះប្រមូលប្រាក់ពីសមាជិកសហគមន៍</p>	<p>១.៣៥១.៥០០</p>	<p>សមាជិក</p>
<p>៤.២. ភាគទានពីអ្នកខាងក្រៅឬអ្នកចិន មែនជាសមាជិក</p>	<p>បានភាគទានពីអ្នកខាងក្រៅឬអ្នកចិនមែនជាសមាជិកសហគមន៍</p>	<p>២.៥៦៥.០០០</p>	<p>អ្នកខាងក្រៅ</p>
<p>៤.៣. គម្រោងស្នើសុំ</p>	<ul style="list-style-type: none"> • ផែនការសហគមន៍នឹងប្រើប្រាស់ចូលក្នុងផែនការអភិវឌ្ឍន៍ឃុំ • ជំនាញជលផលនឹងគាំទ្រថវិកានិងបច្ចេកទេសដល់សហគមន៍ • អង្គការជាតិនិងអង្គការអន្តរជាតិ និងគាំទ្រថវិកា និងបច្ចេកទេសដល់សហគមន៍ 	<p>៧.០០០.០០០</p>	<p>-រាយរដ្ឋាភិបាល -អង្គការដៃគូ -សហប្រតិបត្តិការ</p>
<p>គម្រោងចំណាយសរុប</p>			

តារាងកម្មវិធីការងារប្រចាំឆ្នាំ ២០១៧-២០១៩



ប្រភេទផលការសេកម្ពុភាព	ការងាររំលែក												ការងាររំលែក												ការងាររំលែក												
	២០១៧												២០១៨												២០១៩												
	1	2	3	4	5	6	7	8	9	10	11	12	1	2	3	4	5	6	7	8	9	10	11	12	1	2	3	4	5	6	7	8	9	10	11	12	
១.ការប្រើប្រាស់ឧបករណ៍នេសាទ																																					
១.១.ប្រជុំផ្សព្វផ្សាយការប្រើប្រាស់ឧបករណ៍នេសាទលក្ខណៈគ្រួសារក្នុង១ឆ្នាំ/២ដង			x																																		
១.២.ផ្សព្វផ្សាយដល់អ្នកតាក់ត័ន						x																															
១.៣.ត្រួតពិនិត្យ និងតាមដាន				x	x	x	x	x	x	x	x	x																									
២.ការកែលម្អផែនការនេសាទ																																					
២.១.ការស្តារខ្សែងស្ទឹងកំបុត ០,៥ ហិចតា																																					
៣.រៀបចំកន្លែងអភិរក្សបឹងកំផែន និងកំពង់បឹងមានទំហំ ៦០ហិកត និងខ្សែងស្ទឹងកំបុតមានទំហំ ១៥ ហិកត																																					
៣.១.ផ្សព្វផ្សាយដល់ប្រជាពលរដ្ឋព័ត៌មាននៃអភិរក្ស																																					
៣.២.ផលិតផ្លាំងប៉ាណូផ្សព្វផ្សាយ																																					
៣.៣.ចុះប្រតិបត្តិការជាប្រចាំ				x	x	x	x	x	x	x	x	x																									
៤.ការគ្រប់គ្រងព្រៃលិចទឹកសហគមន៍នេសាទ																																					
៤.១.ប្រជុំផ្សព្វផ្សាយពីសារៈប្រយោជន៍ព្រៃលិចទឹកដល់សមាជិកសហគមន៍នេសាទ						x																															
៤.២.ដាំព្រៃលិចទឹកនៅខ្សែងស្ទឹងកំបុត ០,៥ ហិចតា																																					
៤.៣.ថែរក្សានិងការពារព្រៃលិចទឹកទំហំ ៨៥១ ហិកត																																					
៤.៤.ចុះប្រតិបត្តិការជាប្រចាំ																																					
៥.១.ការចិញ្ចឹមត្រីកំបាំងស្រះចំនួន ១៥ គ្រួសារ																																					

៥.១.១. ជ្រើសរើសសមាជិកសហគមន៍																																																						
៥.១.២. បណ្តុះបណ្តាលបច្ចេកទេសចិញ្ចឹមត្រីរស់						x	x	x																																														
៥.១.៣. ធ្វើស្រែចិញ្ចឹមត្រីរស់						x	x	x																																														
៥.១.៤. ការដាក់កូនត្រីដាក់ក្នុងស្រែ:						x	x	x																																														
៥.១.៥ ត្រួតពិនិត្យតាមដាន						x	x	x																																														
៥.២. ការចិញ្ចឹមត្រីប្រាកដស្រែ: ចំនួន ១០ គ្រួសារ																																																						
៥.២.១. ជ្រើសរើសសមាជិកសហគមន៍																																																						
៥.២.២. បណ្តុះបណ្តាលបច្ចេកទេសចិញ្ចឹមត្រីប្រាកដស្រែ:																																																						
៥.២.៣. ធ្វើស្រែចិញ្ចឹមត្រីប្រាកដស្រែ:																																																						
៥.២.៤. ការដាក់កូនត្រីដាក់ក្នុងស្រែ:																																																						
៥.២.៥ ត្រួតពិនិត្យតាមដាន																																																						
៥.៣. ការចិញ្ចឹមត្រីទំនុកបណ្តាញស្រែ: ចំនួន ០២ គ្រួសារ																																																						
៥.២.១. ជ្រើសរើសសមាជិកសហគមន៍																																																						
៥.២.២. បណ្តុះបណ្តាលបច្ចេកទេសចិញ្ចឹមត្រីទំនុកបណ្តាញ																																																						
៥.២.៣. ធ្វើស្រែចិញ្ចឹមត្រីទំនុកបណ្តាញ																																																						
៥.២.៤. ការដាក់កូនត្រីទំនុកបណ្តាញដាក់ក្នុងស្រែ:																																																						
៥.២.៥ ត្រួតពិនិត្យតាមដាន																																																						
៦. ការអភិវឌ្ឍន៍មុខរបរទ្រទ្រង់ជីវភាព																																																						
៦.១. សមាជិកសហគមន៍ចិញ្ចឹមជ្រូកជាលក្ខណៈគ្រួសារ																																																						
៦.១.១. ជ្រើសរើសសមាជិកសហគមន៍ស្ម័គ្រចិត្តចិញ្ចឹមជ្រូក																																																						
៦.១.២ វគ្គបណ្តុះបណ្តាលបច្ចេកទេស																																																						
៦.១.៣ ការធ្វើទ្រុងចិញ្ចឹមជ្រូក																																																						
៦.១.៤ ផ្តល់ពូជជ្រូក និងសំកោះ:																																																						





៨.២.២. ប្រជុំប្រចាំខែរបស់គណៈកម្មការ																																									
៨.២.៣. ប្រជុំប្រចាំខែជាមួយក្រុមប្រឹក្សាប៉ុ																																									
៨.២.៤. ប្រជុំបណ្តាញសហគមន៍នេសាទថ្នាក់ស្រុក																																									
៨.២.៥. ប្រជុំបណ្តាញសហគមន៍នេសាទថ្នាក់ខេត្ត																																									
៩. ផែនការងារត្រួតពិនិត្យសហគមន៍នេសាទ																																									
៩.១. ភាគទានពីសមាជិកសហគមន៍																																									
៩.៣. ភាគទានពីអ្នកខាងក្រៅឬអ្នកមិន មែនជាសមាជិក																																									
៩.៤. គម្រោងផ្សេងៗ																																									
• បដិភាគពីរដ្ឋាភិបាល																																									
• អំណោយពីសប្បុរសជន																																									
• អង្គការដែក																																									

បានឃើញ និងគោរពជូន
លោកនាយខណ្ឌរដ្ឋបាលជលផលសៀមរាប
ដើម្បីជូនពិនិត្យ និងសម្រួល

ថ្ងៃទី ០៤ ខែ ធ្នូ ឆ្នាំ ២០១៦

នាយករដ្ឋបាលជលផលជីវិត



លេខ ២២៧ គ.ជ.ប

បានឃើញ និងឯកភាព

រាជធានីភ្នំពេញ ថ្ងៃទី ១២ ខែ កញ្ញា ឆ្នាំ ២០១៧

ប្រតិភូសម្រាប់ការងារសម្របសម្រួល

ប្រធានរដ្ឋបាលជលផលសៀមរាប

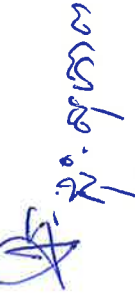


អេង ជាន់

បានឃើញ និងគោរពជូន
លោកនាយផ្នែករដ្ឋបាលជលផលជីវិត
ដើម្បីជូនពិនិត្យ និងសម្រួល

ថ្ងៃទី ០៤ ខែ ធ្នូ ឆ្នាំ ២០១៦

នាយករដ្ឋបាលជលផលកំពង់ឆ្នាំង



លេខ ០២៧ គ.ជ.ប

បានឃើញ និងគោរពជូន

ប្រតិភូសម្រាប់ការងារសម្របសម្រួល

ដើម្បីពិនិត្យ និងសម្រួល

ថ្ងៃទី ២១ ខែ កញ្ញា ឆ្នាំ ២០១៧

នាយករដ្ឋបាលជលផលសៀមរាប



អេង ជាន់

លេខ ២២៧ គ.ជ.ប

បានឃើញ និងគោរពជូន
លោកនាយសង្កាត់រដ្ឋបាលជលផលកំពង់ឆ្នាំង
ដើម្បីជូនពិនិត្យ និងសម្រួល

ថ្ងៃទី ០៤ ខែ ធ្នូ ឆ្នាំ ២០១៦

មេឃុំជីវិត



អេង ជាន់

លេខ ០២៧ គ.ជ.ប

បានឃើញ និងគោរពជូន

លោកនាយអធិការដ្ឋានរដ្ឋបាលជលផលខាងជើងបឹងទន្លេសាប

ដើម្បីជូនពិនិត្យ និងសម្រួល

ថ្ងៃទី ២១ ខែ កញ្ញា ឆ្នាំ ២០១៧

នាយករដ្ឋបាលជលផលសៀមរាប



អេង ជាន់

សូមគោរពជូន
លោកមេឃុំជីវិត
ដើម្បីជូនពិនិត្យ និងសម្រួល

ថ្ងៃទី ០៤ ខែ ធ្នូ ឆ្នាំ ២០១៦

ប្រធានគណៈកម្មការសហគមន៍សៀមរាប

