


ព្រះរាជាណាចក្រកម្ពុជា
ជាតិ សាសនា ព្រះមហាក្សត្រ

២២២ * ២២២

**ផែនការគ្រប់គ្រងកន្លែងនេសាទ
សហគមន៍នេសាទតំបន់ឆ្នេរសមុទ្រឃុំជ្រោយស្វាយ
រយៈពេល ៣ ឆ្នាំ
(២០១៧ - ២០១៩)**

ឈ្មោះសហគមន៍នេសាទ:	តំបន់ឆ្នេរសមុទ្រឃុំជ្រោយស្វាយ
ភូមិ:	ជ្រោយស្វាយលិច
ឃុំ:	ជ្រោយស្វាយ
ស្រុក:	ស្រែអំបិល
ខេត្ត:	កោះកុង



មាតិកា

១.ស្ថានភាពទូទៅ.....3

២.អំពីប្រជាសាស្ត្រ និង សេដ្ឋកិច្ចសង្គម3

 ក-ប្រជាពលរដ្ឋ.....3

 ខ-មុខរបរ.....3

៣.កន្លែងនេសាទសហគមន៍ និងធនធានជលផលដែលមាននៅក្នុងកន្លែងនេសាទសហគមន៍.....4

 ក-ទីតាំង.....4

 ខ-ដែននេសាទ.....4

 គ-តំបន់ដែលមានលទ្ធភាពអាចបង្កើតកន្លែងអភិរក្ស.....4

 ឃ-ធនធានជលផល.....5

៤.ការធ្វើនេសាទ5

 ក-អ្នកនេសាទ5

 ខ-ឧបករណ៍នេសាទ.....5

 គ-ប៉ាន់ប្រមាណ ផលនេសាទចាប់បានប្រចាំឆ្នាំ6

៥.ផែនការគ្រប់គ្រងកន្លែងនេសាទសហគមន៍6

 ក-ទស្សនៈវិស័យ6

 ខ-គោលបំណង.....6

 គ-ផែនការគ្រប់គ្រងកន្លែងនេសាទសហគមន៍.....7

 គ-១-ផែនការប្រើប្រាស់ឧបករណ៍នេសាទ:.....7

 គ-២-ផែនការកែលម្អផែននេសាទ7

 គ-៣-ផែនការកំណត់ និងរៀបចំកន្លែងអភិរក្ស.....8


 គ-៤-ផែនការគ្រប់គ្រងព្រៃលិចទឹក.....9

 គ-៥-ផែនការអភិវឌ្ឍន៍វារីវប្បកម្ម.....9

 គ-៦-ផែនការថវិកាទ្រទ្រង់សំរាប់អភិវឌ្ឍសហគមន៍.....9

 គ-៧-ផែនការផ្សេងៗទៀត.....10

 ឃ- យុទ្ធសាស្ត្រ.....10



**ផែនការគ្រប់គ្រង
កន្លែងនេសាទសហគមន៍**

១. ស្ថានភាពទូទៅ

សហគមន៍នេសាទតំបន់ឆ្នេរសមុទ្រឃុំជ្រោយស្វាយ ត្រូវបានបង្កើតឡើងដោយមហាសន្និបាតកំណើតដំបូង នៅថ្ងៃទី ២៨ ខែ មេសា ឆ្នាំ២០០៥ ។ សហគមន៍នេសាទតំបន់ឆ្នេរសមុទ្រឃុំជ្រោយស្វាយ មានទីតាំងស្ថិតនៅក្នុងភូមិជ្រោយស្វាយ ឃុំជ្រោយស្វាយ ស្រុកស្រែអំបិល ខេត្តកោះកុង ដែលមានសមាជិកសរុបចំនួន ១,៩២៦ នាក់ ស្រីចំនួន ៩៦០ នាក់ និង មានគណៈកម្មការចំនួន១៨ នាក់ ស្រីចំនួន ៤នាក់។ ក្នុងនោះចំនួនគ្រួសារសរុប មានចំនួន ៤៣១ គ្រួសារ។

កន្លងមកសហគមន៍នេសាទនេះបានដំណើរការសកម្មភាពសំខាន់ៗរបស់ខ្លួន រួមមាន៖ ការចុះឈ្មោះជាប្រចាំ ជាំកូន រោងកាង ផ្សព្វផ្សាយពីច្បាប់ជលផល គៀងគរប្រជានេសាទអោយចូលរួមការងារអភិវឌ្ឍន៍សហគមន៍ ទប់ស្កាត់បទល្មើស អភិរក្សកន្លែងជំរកត្រីមេពូជ ដាក់ពោងសប្បុរសចិត្ត ៣៥ ប្រអប់ បោះបង្គោលព្រំចំនួន ១៦ ដើម លើផ្ទៃទឹក ៤៣ហិកតា។

២. អំពីប្រជាសាស្ត្រ និង សេដ្ឋកិច្ចសង្គម


ក-ប្រជាពលរដ្ឋ

- ចំនួនប្រជាពលរដ្ឋសរុបក្នុងសហគមន៍នេសាទមាន ៥,០១១ នាក់ ប្រុស ២,៥៧១នាក់ ស្រី ២,៤៤០នាក់ក្នុងនោះ មានជនជាតិខ្មែរចំនួន ៥,០១១ នាក់ ខ្មែរឥស្លាមចំនួន ០០នាក់ អាណិកជនវៀតណាមចំនួន០០នាក់។
- ចំនួនស្ត្រីមេម៉ាយក្នុងសហគមន៍នេសាទមាន ១៥៨ នាក់
- ចំនួនជនពិការក្នុងសហគមន៍នេសាទមាន ២៥ នាក់ ស្រី ១០ នាក់
- ចំនួនចាស់ជរាក្នុងសហគមន៍នេសាទមាន ៥០ នាក់ ស្រី ៣៥ នាក់
- ចំនួនកុមារកំព្រាក្នុងសហគមន៍នេសាទមាន ២៥ នាក់ ស្រី ១៨ នាក់
- ចំនួនអ្នកមានជំងឺរ៉ាំរ៉ៃក្នុងសហគមន៍នេសាទមាន ៤៣ នាក់ ស្រី ២៣ នាក់
- ប្រជាពលរដ្ឋក្នុងសហគមន៍ជាអ្នកកាន់សាសនាព្រះពុទ្ធ ១០០ %។
- ក្នុងចំណោមសមាជិកគ្រួសារនៃសមាជិកសហគមន៍នេសាទទាំងអស់អ្នកមិនចេះអក្សរមានចំនួន ១,៤៨៥នាក់ ស្រី ៧២៤ នាក់ កំរិតថ្នាក់បឋមសិក្សាចំនួន ៣៤៦ នាក់ ស្រី ១៩០ នាក់ កំរិតមធ្យមសិក្សាមានចំនួន ៩០ នាក់ ស្រី ៤៥ នាក់ និងកំរិតថ្នាក់ឧត្តមសិក្សាមានចំនួន ៥ នាក់ ស្រី ១នាក់

ខ.មុខរបរ

មុខរបរសំខាន់ៗរបស់ប្រជាពលរដ្ឋក្នុងសហគមន៍នេះរួមមាន៖

- ធ្វើនេសាទចំនួន ៤៣១ គ្រួសារ
- ធ្វើស្រែចំនួន ៦០០ គ្រួសារ ទំហំ ៥៦០ ហិកតា
- ដាំបន្លែចំនួន ៤០ គ្រួសារ ទំហំ ៣ ហិកតា
- ជាងផ្ទះចំនួន ៣៣ គ្រួសារ



- ធ្វើចំការចំនួន ១៥ គ្រួសារ ទំហំ ១០០ ហិកតា
- លក់ដូរមានចំនួន ៥៨ គ្រួសារ
- ជាងកាត់សក់ ១គ្រួសារ
- ជាងម៉ូតូ ៥ គ្រួសារ

៣. កន្លែងនេសាទសហគមន៍ និងធនធានជលផលដែលមាននៅក្នុងកន្លែងនេសាទសហគមន៍

ក-ទីតាំង

កន្លែងនេសាទសហគមន៍នេសាទតំបន់ឆ្នេរសមុទ្រឃុំជ្រោយស្វាយ ជាកន្លែងដែននេសាទតំបន់ឆ្នេរសមុទ្រ។

កន្លែងនេសាទសហគមន៍នេសាទតំបន់ឆ្នេរសមុទ្រឃុំជ្រោយស្វាយ មានទំហំ ១៣,៤៤៣ ហិកតានិងមានកំណត់និយាមកា ដូចមានចែងនៅក្នុងកិច្ចព្រមព្រៀង។

មានព្រំប្រទល់:

- ខាងជើងទល់នឹង: ព្រែកស្រែអំបិល ជាប់សហគមន៍ឆ្នេរសមុទ្រកោះខ្យង
- ខាងត្បូងទល់នឹង: ព្រែកចំរុះ និង សហគមន៍នេសាទកែវផុស
- ខាងកើតទល់នឹង: ឆ្នេរសមុទ្រ និង សហគមន៍ការពារធនធានធម្មជាតិ
- ខាងលិចទល់នឹង: ឆក់កំពង់សោម

ខ-ដែននេសាទ

កន្លែងនេសាទសហគមន៍តំបន់ឆ្នេរសមុទ្រឃុំជ្រោយស្វាយមាន ព្រែកចំនួន ៨ ត្រពាំងចំនួន ១១ ។

- ត្រពាំងឈ្មោះ: អណ្តូងថ្ម ទំហំ ២ហិកតា នេសាទពីខែ មករា ដល់ខែ ធ្នូ
- ត្រពាំងឈ្មោះ: ជ្រោយស្វាយ ទំហំ ២ហិកតា នេសាទពីខែ មករា ដល់ខែ ឧសភា
- ត្រពាំងឈ្មោះ: អកយំ ទំហំ ៦ អា នេសាទពីខែ មករា ដល់ខែ ឧសភា
- ត្រពាំងឈ្មោះ: រោងលោក ទំហំ ៥ អា នេសាទពីខែ មករា ដល់ខែ ឧសភា
- ត្រពាំងឈ្មោះ: ធ្លក ទំហំ ៨ អា នេសាទពីខែ មករា ដល់ខែ ឧសភា
- ត្រពាំងឈ្មោះ: អណ្តូង ទំហំ ១ហិកតា នេសាទពីខែ មករា ដល់ខែ ធ្នូ
- ត្រពាំងឈ្មោះ: ព្រីស ទំហំ ៦ហិកតា នេសាទពីខែ មករា ដល់ខែ ធ្នូ
- ត្រពាំងឈ្មោះ: ត្បាល់ ទំហំ ២ហិកតា នេសាទពីខែ មករា ដល់ខែ ឧសភា
- ត្រពាំងឈ្មោះ: ចំរុះ ទំហំ ១,៥ហិកតា នេសាទពីខែ មករា ដល់ខែ ធ្នូ
- ត្រពាំងឈ្មោះ: ចុងទូល ទំហំ ៥អា នេសាទពីខែ មករា ដល់ខែ ឧសភា
- ត្រពាំងឈ្មោះ: បឹងធំ ទំហំ ២,៥ហិកតា នេសាទពីខែ មករា ដល់ខែ ធ្នូ
- ព្រៃឈ្មោះ: ចំរុះ ប្រវែង ១២០ម៉ែត បណ្តោយ ២៥០០០ម៉ែត្រ។

គ-តំបន់ដែលមានលទ្ធភាពអាចបង្កើតកន្លែងអភិរក្ស

- អភិរក្សឈ្មោះ: ថ្មធំ មានទំហំ ១១ ហិកតា



- អភិរក្សឈ្មោះ: ពេលវេលា មានទំហំ ២១ ហិកតា
- អភិរក្សឈ្មោះ: ថ្មចំរុះ មានទំហំ ២០ ហិកតា
- អភិរក្សឈ្មោះ: ពេលកាក់ មានទំហំ ១១ ហិកតា

ប-ធនធានជលផល

- ប្រភេទត្រី (ត្រីបបែល ត្រីឆ្លាម ប្លាតូ ត្រីតុកកែ ត្រីផ្ទោង ត្រីក្បក កុយតាំង អណ្តែងពុយ ការវ បេកា ស្តង់ ត្រីគម ឌី ឈៀវ ចិះឈៀវ ត្រីស ត្រីស្លឹកឫស្សី ត្រីក្អក ត្រីក្បាលហែង ត្រីប៉ាកុង.....)
- ប្រភេទវារីសត្វ (អណ្តើក ពស់ ក្តាមថ្ម ក្តាមសេះ ខ្យង ផ្សោត បាលាំងកាស បង្ហា មីក មីកដៃ បង្កង បង្កងប៉ាក គ្រគ គ្រែង ខ្យងកី ងារ.....)
- ប្រភេទរុក្ខជាតិព្រៃលិចទឹក និងវារីរុក្ខជាតិ (ផ្កាថ្ម សារ៉ាយ ពុលទឹក ស្មៅ.....)

៤.ការធ្វើនេសាទ

ក-អ្នកនេសាទ

- អ្នកនេសាទជាសមាជិកសហគមន៍នេសាទមានចំនួន ១,៩២៦ នាក់ ស្រី ៩៦០ នាក់
- អ្នកនេសាទមិនមែនជាសមាជិកសហគមន៍នេសាទ នៅក្នុងសហគមន៍មានចំនួន ៣,០៨៥នាក់ ស្រី ១,៤៨០នាក់
- ប៉ាន់ស្មានអ្នកនេសាទមិនមែនជាសមាជិកដែលមកពីក្រៅសហគមន៍មានចំនួន ៣០០នាក់ ស្រី ៣០ នាក់

ខ-ឧបករណ៍នេសាទ

- ឧបករណ៍នេសាទ និងទូកកាណូតរបស់សមាជិកសហគមន៍នេសាទ

ប្រភេទឧបករណ៍	ឯកតា	ចំនួន	ទំហំ/ប្រវែង	រដូវប្រើប្រាស់ឧបករណ៍ (ខែ.....ដល់ខែ.....)
មងបង្ហា	២២៦ គ្រួសារ	១០០០ ផែ	២២៦,០០០ ម៉ែត្រ	ខែ មករា ដល់ ខែ មិថុនា
សន្ទូចរនង	២៥ គ្រួសារ	៤៥០០ ផ្លែ	៧៥០០ ម៉ែត្រ	ខែ កក្កដា ដល់ ខែ សីហា
លបក្តាមសេះ	១៥ គ្រួសារ	៤៥០ លប	២២៥០ ម៉ែត្រ	ខែ កញ្ញា ដល់ ខែ ធ្នូ

ប្រភេទទូក កាណូត	ចំនួន	ចំណុះ	កំលាំងសេះ
ទូកកន្ទុយវែង	២៨០ ទូក	១តោន ទៅ ២តោន	៦ សេះ ទៅ ១៥ សេះ

- ឧបករណ៍នេសាទ និងទូក កាណូតរបស់អ្នកនៅក្នុងតំបន់ ប៉ុន្តែមិនមែនជាសមាជិកសហគមន៍នេសាទ:

ប្រភេទឧបករណ៍	ឯកតា	ចំនួន	ទំហំ/ប្រវែង
មងក្តាម	៦០គ្រួសារ	៦,០០០លប	៣០,០០០ ម៉ែត្រ
លបក្តាម	៣០គ្រួសារ	៦,០០០លប	៦,០០០ ម៉ែត្រ
សន្ទូចរនង	២០ គ្រួសារ	១០,០០០ ផ្លែ	១៥,០០០ ម៉ែត្រ



ប្រភេទទូក កាណូត	ចំនួន	ចំណុះ	កំលាំងសេះ
ទូកកន្ទុយវែង	១០ ទូក	១តោន ទៅ ២តោន	១២ សេះ ទៅ ១៥ សេះ
កាណូត	៥ ទូក	២ តោន ទៅ ២,៥ តោន	២២ សេះ ទៅ ៣២ សេះ

ឧបករណ៍នេសាទ និងទូក កាណូតរបស់អ្នកមិនមែនជាសមាជិកដែលមកពីក្រៅសហគមន៍នេសាទ:

ប្រភេទឧបករណ៍	ឯកតា	ចំនួន	ទំហំ/ប្រវែង
មងត្រី ស	៣០ គ្រួសារ	១២០ ផែ	៣៦,០០០ ម៉ែត្រ
លប ក្តាម	៥ គ្រួសារ	១០០០លប	៥,០០០ ម៉ែត្រ

ប្រភេទទូក កាណូត	ចំនួន	ចំណុះ	កំលាំងសេះ
កាណូត	២ គ្រួសារ	៣តោន	២២ សេះ ទៅ ៣២ សេះ

គ-ប៉ាន់ប្រមាណ ផលនេសាទចាប់បានប្រចាំឆ្នាំ

ប្រភេទផលនេសាទ	បរិមាណផលនេសាទចាប់បានគិតជាមធ្យមប្រចាំគ្រួសារ (គិតជា គក)		
	រដូវប្រាំង	រដូវវស្សា	សរុបប្រចាំឆ្នាំ
ត្រីគ្រប់មុខ	៤០០ គក	២០០គក	៦០០គក
ក្តាម	៣០ គក	២០គក	៥០គក
ខ្យងគ្រប់មុខ	៤៥ គក	១០គក	៥៥គក
បង្កា	៦០០គក	១៥០គក	៧៥០គក
បបែល	៣០គក	១២០គក	១៥០គក


៥.ផែនការគ្រប់គ្រងកន្លែងនេសាទសហគមន៍

ក-ទស្សនៈវិស័យ

សហគមន៍នេសាទតំបន់ឆ្នេរសមុទ្រឃុំជ្រោយស្វាយ មានទស្សនៈវិស័យរួមចំណែកគ្រប់គ្រង និងប្រើប្រាស់ ធនធាន ផលផលប្រកបដោយសមធម៌ និងចីរភាព ដើម្បីរួមចំណែកកាត់បន្ថយភាពក្រីក្ររបស់ប្រជាពលរដ្ឋ។

ខ-គោលបំណង

- ចូលរួមគ្រប់គ្រងដែននេសាទទឹកប្រៃដែលបានលុប ឬ កន្លែងនេសាទគ្រួសារ ដែលរក្សាទុកសម្រាប់ប្រជាពលរដ្ឋធ្វើ នេសាទជាប្រពៃណី ឬ សហគមន៍ធ្វើនេសាទ កន្លែងនេសាទបម្រុងទំនាបលិចទឹកក្នុងរដូវដំឡើង និងព្រៃកោងកាង និងកន្លែងនេសាទតាមឆ្នេរ




- ចូលរួមគ្រប់គ្រងធនធានផលផលប្រកបដោយនិរន្តរភាព និង ធានាការបែងចែកផលប្រយោជន៍ធនធានផលផលជូនប្រជាពលរដ្ឋខ្មែរ ប្រកបដោយសមធម៌
- ដើម្បីធ្វើឲ្យប្រសើរឡើងនូវជីវភាពសមាជិកសហគមន៍នេសាទ តាមរយៈការអភិវឌ្ឍន៍ចម្រុះដោយមានការចូលរួមពីសមាជិកសហគមន៍
- ដើម្បីអោយប្រជាពលរដ្ឋខ្មែរបានយល់ច្បាស់ ហើយនឹងឈានទៅចាត់ទុកថាខ្លួនជាម្ចាស់ផ្ទាល់លើធនធានធម្មជាតិ។

គ-ផែនការគ្រប់គ្រងកន្លែងនេសាទសហគមន៍

គ-១-ផែនការប្រើប្រាស់ឧបករណ៍នេសាទ:

ផែនការប្រើប្រាស់ឧបករណ៍នេសាទនៅក្នុងកន្លែងនេសាទសហគមន៍ គឺរៀបចំឡើងដោយគិតគូរអំពីប្រភេទ ដែននេសាទ ប្រភេទទំហំ ប្រវែង និងចំនួនឧបករណ៍នេសាទ ចំនួនអ្នកនេសាទ និងរដូវនេសាទ។ ផែនការប្រើប្រាស់ឧបករណ៍នេសាទនៅក្នុងកន្លែងនេសាទសហគមន៍ត្រូវបានរៀបចំឡើងដូចខាងក្រោម:

ឈ្មោះ/ទីតាំង កន្លែងនេសាទ	ពេលវេលា ធ្វើនេសាទ	ឧបករណ៍នេសាទអនុញ្ញាតឲ្យប្រើ			ផ្សេងៗ
		ប្រភេទ	ទំហំ/ប្រវែង	ចំនួន	
សហគមន៍នេសាទឃុំជ្រោយស្វាយ	៦ខែ	មងក្តាម	៥០០ម៉ែត្រ	៥ ផែ	ខែ កញ្ញា ដល់ ខែ ធ្នូ
សហគមន៍នេសាទឃុំជ្រោយស្វាយ	១០ខែ	លបក្តាម	៧០០ម៉ែត្រ	៣០០លប	ខែ កញ្ញា ដល់ ខែ ធ្នូ
សហគមន៍នេសាទឃុំជ្រោយស្វាយ	៩ខែ	មងបង្ហា	៥០០ម៉ែត្រ	៥ ផែ	ខែ មករា ដល់ ខែ មិថុនា



គ-២-ផែនការកែលម្អផែនការសាទ


ផែនការកែលម្អផែនការសាទត្រូវបានរៀបចំឡើងដូចមានក្នុងតារាងខាងក្រោម៖

ឈ្មោះផែនការសាទ	ទំហំ	ទំហំដែលត្រូវកែលម្អ	សកម្មភាព	ថ្ងៃខែ ឆ្នាំ ចាប់ផ្តើម	ថ្ងៃខែ ឆ្នាំ បញ្ចប់	ផ្សេងៗ
សហគមន៍នេសាទឃុំប្រៀយស្វាយ	១៣,៤៤៣ហិកតា	២ហិកតា	សង់ទីស្នាក់សហគមន៍កញ្ចុះ សំរាប់ភ្ញៀវមកលេង	ខែ កុម្ភៈ ២០១៧	ខែ មេសា ២០១៧	
សហគមន៍នេសាទឃុំប្រៀយស្វាយ	១៣,៤៤៣ហិកតា	២០០០០ ម៉ែត្រ	សំអាតបរិស្ថានមាត់ឆ្នេរសមុទ្រ	ខែ វិច្ឆិកា ២០១៧	ខែ ធ្នូ ២០១៧	

គ-៣-ផែនការកំណត់ និងរៀបចំកន្លែងអភិរក្ស

ផែនការកំណត់ និងរៀបចំកន្លែងអភិរក្ស នឹងត្រូវរៀបចំឡើងដូចមាននៅក្នុងតារាងខាងក្រោម៖

ឈ្មោះផែនការសាទ	ទំហំ	ប្រភេទនៃការអភិរក្ស	សកម្មភាព	ថ្ងៃខែ ឆ្នាំ ចាប់ផ្តើម	ថ្ងៃខែ ឆ្នាំ បញ្ចប់	ផ្សេងៗ
សហគមន៍នេសាទឃុំប្រៀយស្វាយ	៦២ ហិកតា	ដាក់ប្រអប់ជំរកត្រីសិប្បនិម្មិត	ចេញល្បាតកុំអោយមានសកម្មភាពនេសាទ	ខែ មករា ២០១៧	ខែ ធ្នូ ២០១៩	



គ-៤-ផែនការគ្រប់គ្រងប្រៃសណីយ៍ទឹក

ផែនការគ្រប់គ្រងប្រៃសណីយ៍ទឹកត្រូវបានរៀបចំឡើង ដូចមាននៅក្នុងតារាងខាងក្រោម៖

ឈ្មោះ/ទីតាំង	ទំហំ	ប្រភេទកូនឈើដែលត្រូវដាំ និងការពារ	សកម្មភាព	ថ្ងៃខែឆ្នាំ ចាប់ផ្តើម	ថ្ងៃខែឆ្នាំ បញ្ចប់	ផ្សេងៗ
១-ដាំប្រៃសណីយ៍ទឹក	៥ហិកតា	កូនកោងកាង កូនស្មៅ	ដាំកូនឈើ	ខែ មិថុនា ២០១៧	ខែ សីហា ២០១៧	


គ-៥-ផែនការបង្កើនផលស្តុកក្នុងធម្មជាតិ

ត្រូវបានរៀបចំឡើង ដូចមាននៅក្នុងតារាងខាងក្រោម៖

ប្រភេទ	ចំនួន	ប្រភេទពូជក្តាម	បរិមាណកូនក្តាមពូជ	ខែ/ឆ្នាំ	
				ចាប់ផ្តើម	ប្រមូលផល
បែរ	១	ក្តាមសេះ	មេក្តាម១ក្បាល មានកូនប្រហែល ៧០០០ក្បាល (ប៉ាន់ស្មានកូនក្តាមរស់)	ខែធ្នូ	ខែមករា ដល់ខែ កក្កដា

គ-៦-ផែនការថវិកាទ្រទ្រង់សំរាប់អភិវឌ្ឍសហគមន៍

ប្រភេទប្រាក់ចំណូល	សកម្មភាព	ថ្ងៃខែឆ្នាំចាប់ផ្តើម	ថ្ងៃខែឆ្នាំបញ្ចប់	ចំណូលសរុប	ផ្សេងៗ
ភាគទានពីសមាជិកសហគមន៍	ចុះប្រមូលថវិកាប្រចាំខែពីសមាជិក	ខែ មករា ២០១៧	ខែ ធ្នូ ២០១៧	២,៥៨៦,០០០រៀល	
ការបរិសេវវាក្យទេសចរណ៍	រៀបចំតំបន់អភិរក្សទេសចរណ៍	ខែ មករា ២០១៧	ខែ ធ្នូ ២០១៧	១,០០០,០០០រៀល	



គ-៧-ផែនការផ្សេងៗទៀត

ឃ- យុទ្ធសាស្ត្រ

- ដើម្បីអនុវត្តផែនការអោយទទួលបានជោគជ័យ យុទ្ធសាស្ត្រមួយចំនួនត្រូវបានរៀបចំដូចខាងក្រោម:
- បង្កើតគណៈកម្មការសម្រាប់អនុវត្ត តាមដាន ត្រួតពិនិត្យ និងវាយតម្លៃ ការអនុវត្តផែនការរួមមាន: សមាជិក គណៈកម្មការសហគមន៍នេសាទ ចាស់ទុំ និងសមាជិកគណៈកម្មការនេសាទដែល មានបទពិសោធន៍ និងចំណេះដឹងល្អៗ ជាពិសេសអំពីបញ្ហានេសាទ
- ស្នើសុំជំនួយបច្ចេកទេសពីរដ្ឋបាលជលផលមានសមត្ថកិច្ច ដើម្បីជួយផ្តល់យោបល់ចំពោះផែនការណា ដែលទាក់ទងនឹងបច្ចេកទេសជលផលដូចជា: ការធ្វើផែនការកន្លែងអភិរក្សមេពូជត្រី ការរៀបចំកន្លែងអភិរក្សព្រៃលិច ទឹក កន្លែងអភិរក្សជីវចម្រុះ ការស្តារព្រែក ការកំណត់ឧបករណ៍នេសាទ ការចិញ្ចឹមត្រី ការរកស៊ីវិកា ទ្រទ្រង់ជាដើម
- រៀបចំយុទ្ធសាស្ត្រទំនាក់ទំនងជាមួយស្ថាប័នជំនាញ អង្គការនានា គម្រោង និងម្ចាស់ជំនួយដើម្បីទទួលបាន ការឧបត្ថម្ភគាំទ្រ និងថវិកាសម្រាប់ដំណើរការអនុវត្តផែនការ
- រៀបចំកម្មវិធីអនុវត្តផែនការតាមដំណាក់កាលនីមួយៗដោយជាក់លាក់
- ទាក់ទងជាមួយរដ្ឋបាលជលផលដើម្បីសុំការគាំទ្រថវិកា និងជួយកែលម្អសម្រាប់ទ្រទ្រង់ផែនការគ្រប់គ្រង សហគមន៍នេសាទ
- ផ្សព្វផ្សាយផែនការគ្រប់គ្រងកន្លែងនេសាទសហគមន៍ដល់សមាជិកសហគមន៍នេសាទ និងអ្នកពាក់ព័ន្ធសំខាន់ៗ ដើម្បីជម្រុញការចូលរួម និងគាំទ្រដល់ការអនុវត្តផែនការគ្រប់គ្រងនេះ
- ភ្ញៀវគណៈកម្មការចូលរួមចំណែករបស់សមាជិកសហគមន៍នេសាទ
- រៀបចំវិធានការចំពោះអ្នកនេសាទមកពីក្រៅសហគមន៍
- ពង្រឹងសមត្ថភាពបច្ចេកទេស និងគ្រប់គ្រងរបស់គណៈកម្មការសហគមន៍នេសាទ
- ចងក្រងក្រុមអ្នកនេសាទទៅតាមប្រភេទឧបករណ៍នេសាទ ដើម្បីចូលរួមអនុវត្តផែនការ
- បញ្ចូលផែនការការគ្រប់គ្រងសហគមន៍នេសាទទៅក្នុងផែនការអភិវឌ្ឍន៍យុំ សង្កាត់។




តារាងសង្ខេបផែនការគ្រប់គ្រងកន្លែងនេសាទសហគមន៍នេសាទតំបន់ឆ្នេរជ្រោយស្វាយ រយៈពេល ៣ឆ្នាំ (២០១៧ដល់២០១៩)

ប្រភេទផែនការ	សកម្មភាព	លទ្ធផលរំពឹងទុក	ការប៉ាន់ស្មានចំណាយ	ប្រភពជំនួយ	ពេលវេលា	ពេលបញ្ចប់	ផ្សេងៗ
១, ការចុះផ្សព្វផ្សាយ	ផ្សព្វផ្សាយពីច្បាប់ជលផល កុំអោយសមាជិក ប្រើឧបករណ៍នេសាទ ខុសច្បាប់	សមាជិក ប្រើប្រាស់ឧបករណ៍នេសាទស្របច្បាប់	២៤០ \$	ស្វែងរកថវិកាពីអង្គការផ្សេងៗ និង បដិភាគសហគមន៍	ខែមីនា	ខែមិថុនា	
២, ការកែលម្អតំបន់មាត់ឆ្នេរ	សំអាតបរិស្ថានមាត់សមុទ្រ	មាត់សមុទ្រយុំ ជ្រោយស្វាយ ត្រូវបានសំអាតស្អាត ចំនួន ២០០០០ម៉ែត	២០០ \$	ស្វែងរកថវិកាពីអង្គការផ្សេងៗ និង បដិភាគសហគមន៍	ខែវិច្ឆិកា ២០១៧	ខែ ធ្នូ ២០១៧	
៣, ការកំណត់និងរៀបចំតំបន់អភិរក្ស	សង់ទីស្នាក់ការសហគមន៍ ធ្វើកញ្ចប់ សំរាប់ ភ្ញៀវមកលេង	ទីស្នាក់ការត្រូវបានសាងសង់រួច ក្នុងខែ កុម្ភៈ ២០១៧	៣០០០ \$	ស្វែងរកថវិកាពីអង្គការផ្សេងៗ និង បដិភាគសហគមន៍	ខែ កុម្ភៈ ២០១៧	ខែ មេសា ២០១៧	
៤, ផែនការគ្រប់គ្រងប្រៃសណីយ៍ទឹក	ដាក់កូនឈើ និងកូនកោងកាង កូនស្មៅ	ដាក់ត្រីពងទំហំ ៤៣ ហិកតា បានអភិរក្ស ដីចំនួន ៥ហិកតា និងបានដាំ កូនកោងកាង	១,៥០០\$	ស្វែងរកថវិកាពីអង្គការផ្សេងៗ	ខែ មករា ២០១៧	ខែ ធ្នូ ២០១៩	
			៤៥០ \$	បដិភាគសហគមន៍	ខែ មិថុនា ២០១៧	ខែ សីហា ២០១៧	

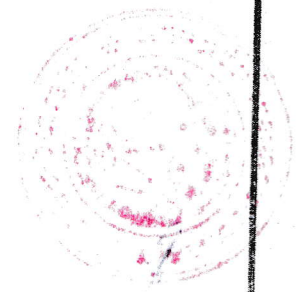
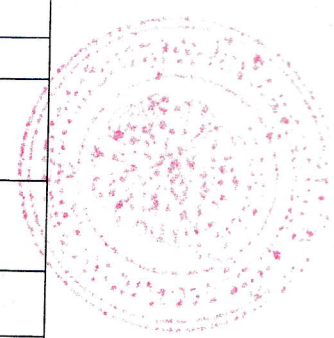


			ចំនួន ៥០០០០ ដើម						
៥. បង្កើនផលទុកក្នុងធម្មជាតិ	បង្កើតធនាគារក្លាយសេ:	ទទួលបានផល ក្លាយមានការកើន ឡើង	មេក្តាមៗក្បាល មានកូន ប្រហែល ៧០០០០ក្បាល	បដិភាសហតមន៍	ខែមករា ២០១៧	ខែធ្នូ ២០១៧			
៦. ផែនការកម្រាក់ចំណូលសហ គមន៍	ការបំរើសេវាកម្ម ទេសចរណ៍	រៀបចំតំបន់អេកូ ទេសចរណ៍ក្នុង សហគមន៍ ប្រយោយស្វាយ បានចំនួន ១ កន្លែង	២០០០\$	ស្វែងរកជំនួយពីអង្គ ការ	ខែមករា ២០១៧	ខែធ្នូ ២០១៧			
៧. ធ្វើការជ្រើសរើសមត្តភាពគណៈ កម្មការសហគមន៍	វគ្គបណ្តុះបណ្តាលភាព ជាអ្នកដឹកនាំ	គណៈកម្មការ មានចំណេះដឹង ក្នុងភាពជាអ្នក ដឹកនាំ	៧០០\$	ជំនួយពីអង្គការ	ខែមីនា	ខែមេសា			



តារាងកម្មវិធីការងារ

សកម្មភាព	កាលបរិច្ឆេទ														
	២០១៧							២០១៨							
	មករា	កុម្ភៈ	មីនា	មេសា	ឧសភា	មិថុនា	កក្កដា	សីហា	កញ្ញា	តុលា	វិច្ឆិកា	ធ្នូ	មករា	ធ្នូ
១. ផ្សព្វផ្សាយពីច្បាប់ជលផល			✓	✓	✓	✓									
២. ១ការកែលម្អសំណត់ម៉ាតឆ្នេរ	✓		✓												
២, ២ សំអាតហិរស្ថានមាត់សមុទ្រ										✓	✓				
៣. ការកំណត់និងរៀបចំតំបន់អភិរក្ស	✓	✓	✓	✓	✓	✓	✓	✓	✓	✓	✓				
៤. ដាំកូនឈើកូនកោងកាង កូនស្មៅ					✓	✓	✓	✓							
៥. បង្កើតធនាគារក្តាមសេ:	✓	✓	✓	✓	✓	✓	✓	✓	✓	✓	✓				
៦. ការបំប្រែសេវាកម្មទេសចរណ៍	✓	✓	✓	✓	✓	✓	✓	✓	✓	✓	✓				
៧. ធ្វើការពង្រឹងសមត្ថភាពគណៈកម្មការសហគមន៍			✓	✓											



ប្រាយស្វាយ ថ្ងៃទី ២០ ខែ ១២ ឆ្នាំ ២០១៦

ប្រធានគណៈកម្មការសហគមន៍នេសាទតំបន់ឆ្នេរសមុទ្រប្រាយស្វាយ

[Handwritten signature]
អ.ស. - ៧២៤២៧

លេខ: ៤២០/១៥.៧.១៧

បានឃើញ និងបញ្ជូនមក

លោកនាយករដ្ឋបាលជលផលបុរេសាគរ

“ ដើម្បីពិនិត្យ និងជួយសំរួលដោយអនុគ្រោះ ”

ប្រាយស្វាយ ថ្ងៃទី ២០ ខែ ១២ ២០១៦

មេឃុំប្រាយស្វាយ



[Handwritten signature]
អ.ស. - ១១១

លេខ: ០៤២០/១៥.៧.១៧

បានឃើញ និងបញ្ជូនមក

លោកនាយករដ្ឋបាលជលផលកោះកុង

“ ដើម្បីពិនិត្យ និងជួយសំរួលដោយអនុគ្រោះ ”

ក.ស. ថ្ងៃទី ២០ ខែ ១២ ២០១៦

នាយករដ្ឋបាលជលផលបុរេសាគរ

[Handwritten signature]
ក.ស. - ១១១

លេខ: ៣២២៤.១.៧៧

បានឃើញ និងឯកភាព

រាជធានីភ្នំពេញ ថ្ងៃទី ២០ ខែ ១២ ២០១៦

ឯឧត្តមប្រតិភូរាជរដ្ឋាភិបាលកម្ពុជា

នាយករដ្ឋមន្ត្រី ហ៊ុន សែន



អ.ស. ជានាយ

លេខ: ០២០.៣៣.៧

បានឃើញ និងបញ្ជូនមក

ឯឧត្តមប្រតិភូរាជរដ្ឋាភិបាលកម្ពុជា

រដ្ឋបាលជលផល

“ ដើម្បីពិនិត្យ និងជួយសំរួលដោយអនុគ្រោះ ”

ប្រាយស្វាយ ថ្ងៃទី ២០ ខែ ១២ ២០១៦

លោកនាយករដ្ឋបាលជលផលសមុទ្រ



[Handwritten signature]
អ.ស. - ១១១

លេខ: ០២០.២០២.៧

បានឃើញ និងបញ្ជូនមក

លោកនាយករដ្ឋបាលជលផលសមុទ្រ

“ ដើម្បីពិនិត្យ និងជួយសំរួលដោយអនុគ្រោះ ”

កោះកុង ថ្ងៃទី ២០ ខែ ១២ ២០១៦

នាយករដ្ឋបាលជលផលកោះកុង



[Handwritten signature]
អ.ស. - ១១១