

ଅଧ୍ୟକ୍ଷ

Draft

ឧបសម្ព័ន្ធ ១

ផែនទី-១ ផែនទីបង្ហាញទីតាំងឡឥដ្ឋកំរិតប្រាយតាមគោលការណ៍ចែកដេញ


១-២:តារាង-១: ទំហំរបស់ឡឥដ្ឋ និងដើមឈើ ដែលត្រូវបានវាស់វែងនៅក្នុងឡឥដ្ឋ

១-២តារាងទី-២: Field Datasheets for Biomass Measurement

Draft

ឧបសម្ព័ន្ធ ១


១-១ ផែនទី-១ ផែនទីបង្ហាញទីតាំងឡូត៍គំរូពង្រាយតាមគោលការណ៍ចៃដន្យ



១-២:តារាង-១: ទំហំរបស់ឡូត៍ និងដើមឈើ ដែលត្រូវបានវាស់វែងនៅក្នុងឡូត៍គំរូ

	Nested plot dimensions	Area/ha	Tree sizes recorded (cm DBH)
Saplings	3m by 3m	0.001	stems <5 cm dbh; height > 1.3 m. Count vegetation individual.
Small subplot	7m by 7m	0.005	5-20 cm
Medium subplot	25m by 25m	0.063	>20-50 cm
Large subplot	35m by 35m	0.123	>50 cm

DBH : Diameter at Breast Height, standardized at 1.30 m above ground level



រូបភាព-១: ឡូត៍រាងការព

ឧបសម្ព័ន្ធ ៣

៣-១ លទ្ធផលវិភាគវីដេអូមន្ទីរពិសោធន៍ SGS Singapore និង ម៉ាឡេស៊ី

៣-២ ឯកសារលិខិតបទដ្ឋាន

Draft

ឧបសម្ព័ន្ធទី១

លទ្ធផលវិភាគនៅមជ្ឈមណ្ឌលពិសោធន៍ SGS Singapore និង ម៉ាឡេស៊ី

SGS

TEST REPORT

Report No. : CH:GL:7110023884

DATE : 31/10/2007

JOE No. : 711110960

Report Control No.:7115024975

10104530

SAMPLE NOT DRAWN BY LABORATORY

SAMPLE SUBMITTED AND IDENTIFIED BY SUPPLIER AS : ILMENITE

COMPANY NAME	SGS TESTING & CONTROL SERVICES SINGAPORE PTE LTD.
ADDRESS	26 AYER RAJAH CRESCENT #07-07
CITY	139944
SAMPLING METHOD	N.A.
SAMPLE DESCRIPTION	ILMENITE
SAMPLE QTY.	1/2 KG
CUSTOMER APPL NO.	10104530
SAMPLE RECD ON	22-10-2007
TEST START DATE	22/10/2007
TEST END DATE	31/10/2007

TESTS	PROTOCOL	RESULT
Calcium as Ca	IS:9788:1981	0.085%
Ferric Iron as Fe	IS:9788:1981	37.60%
Ferrous Iron as Fe	IS:9788:1981	21.43%
Magnesium as Mg	IS:9788:1981	2.01%
Silica as SiO2	IS:9788:1981	0.06%
Titanium as TiO2	IS:9788:1981	45.01%

***** End of Report *****

This is a computer generated report hence signature is not available

Page 1 of 1

This document is issued by the Company under its General Conditions of Service accessible at http://www.sgs.com/terms_and_conditions.htm. Attention is drawn to the limitation of liability, indemnification and jurisdiction issues defined therein. Any holder of this document is advised that information contained hereon reflects the Company's findings at the time of its intervention only and within the limits of customer's instructions, if any. The Company's sole responsibility is to its Customer and this document does not exonerate parties to a transaction from exercising all their rights and obligations under the transaction documents. Any unauthorized alteration, forgery or falsification of the content or appearance of this document is unlawful and offenders may be prosecuted to the fullest extent of the law.

MULTI MINERALS LABORATORY SERVICES (1296357-A)

Lot 137, Jalan Batu Caves
(Next to Masjid Amaniah)
68100 Batu Caves, Selangor D. E.
Tel : 03-61897939, 61898252
Fax : 03-61888785

TEST REPORT


Client:

KAYFOUR DEV. CORP. SDN BHD
53-2, Jalan 2 / 27F
Pusat Bandar Wangsa Maju
53300 Kuala Lumpur

Report No. : 05/MML/3651
Date Received : 24.11.2005
Date Report : 05.12.2005
Page : 1 of 1

Sample described as	Granular Concentrate
Marking	COMBODIAN
Iron as FeO % (w/w)	31.0
Iron as Fe ₂ O ₃ % (w/w)	20.4
Titanium as TiO ₂ % (w/w)	45.2

Approved Signatory :


AZIZAH BINTI ABDUL GHANI
(Chemist)

Note : Reported results refer to submitted sample (s) only.

ឧបសម្ព័ន្ធទី៣-២

ឯកសារលិខិតបណ្តឹង



ព្រះរាជាណាចក្រកម្ពុជា
ជាតិ សាសនា ព្រះមហាក្សត្រ
Kingdom of Cambodia
Nation Religion King

ក្រសួងឧស្សាហកម្ម រ៉ែ និងថាមពល
Ministry of Industry, Mines and Energy
N° ១៤៦២ រដ្ឋបាល ២៧-៧៧០

រាជធានីភ្នំពេញ, ថ្ងៃទី ១៧ ខែ ធ្នូ ឆ្នាំ ២០០៧

អាជ្ញាប័ណ្ណស្វែងរករ៉ែ

រដ្ឋមន្ត្រីក្រសួងឧស្សាហកម្ម រ៉ែ និងថាមពល

- បានឃើញរដ្ឋធម្មនុញ្ញនៃព្រះរាជាណាចក្រកម្ពុជា
- បានឃើញព្រះរាជក្រឹត្យលេខ នស/រកត/០៧០៤/១២៤ ចុះថ្ងៃទី១៥ ខែកក្កដា ឆ្នាំ២០០៤ ស្តីពីការតែងតាំងរាជរដ្ឋាភិបាលកម្ពុជា ។
- បានឃើញព្រះរាជក្រមលេខ នស/រកម/០៧១១/០៥ ចុះថ្ងៃទី១៣ ខែកក្កដា ឆ្នាំ២០០១ ដែលប្រកាសអោយប្រើច្បាប់ស្តីពីការគ្រប់គ្រង និង ការធ្វើអាជីវកម្មធនធានរ៉ែ ។
- បានឃើញអនុក្រឹត្យលេខៈ៣៥ អនក្រ.បក ចុះថ្ងៃទី២៦ ខែមេសា ឆ្នាំ១៩៩៩ ស្តីពីការរៀបចំ និង ប្រព្រឹត្តិទៅរបស់ក្រសួងឧស្សាហកម្ម រ៉ែ និង ថាមពល ។
- បានឃើញកិច្ចព្រមព្រៀងស្តីពីការសិក្សាស្រាវជ្រាវរ៉ែ Ilmenite នៅតំបន់អូរតាតុត ស្រុកថ្មបាំង ខេត្តកោះកុង ចុះថ្ងៃទី២៩ ខែវិច្ឆិកា ឆ្នាំ២០០៥ រវាងក្រសួងឧស្សាហកម្ម រ៉ែ និងថាមពល និងក្រុមហ៊ុន Samnang Rea Thbong Thmor Co.,Ltd ។
- បានឃើញអាជ្ញាប័ណ្ណស្វែងរករ៉ែ លេខៈ៨៨៩ ឧរថ.ធរ.អប ចុះថ្ងៃទី២៩ ខែវិច្ឆិកា ឆ្នាំ២០០៥ របស់ក្រសួងឧស្សាហកម្ម រ៉ែ និង ថាមពល ។
- បានឃើញលិខិតស្នើសុំ ចុះថ្ងៃទី២៨ ខែកញ្ញា ឆ្នាំ២០០៧ របស់ក្រុមហ៊ុន Samnang Rea Thbong Thmor Co.,Ltd ។

សំរេច

ក្រសួង៖ អនុញ្ញាតអោយក្រុមហ៊ុន Samnang Rea Thbong Thmor Co.,Ltd មានអាស័យដ្ឋានផ្ទះ លេខ១៣ ផ្លូវលេខ ៥៥៦ សង្កាត់បឹងកក់ ខ័ណ្ឌមូលនោករាជធានីភ្នំពេញ ធ្វើការសិក្សាស្រាវជ្រាវរ៉ែ Ilmenite នៅតំបន់អូរតាតុត

G samnang rea 07

៤៥ ហោរិច្ឆីព្រះនរោត្តម ខ័ណ្ឌមូលនោក ភ្នំពេញ ទូរស័ព្ទ : (៨៥៥) ២៣ ២១១ ១៤១ ទូរសារ: (៨៥៥)២៣ ៤២៨ ៦៦៣
45 Preah Norodom Boulevard, Khan Daun Penh, Phone: (855) 23 211 141 Fax: (855) 23 428 263

- ១ - ការកំណត់ទីតាំងដែលត្រូវធ្វើការសិក្សាស្រាវជ្រាវលើ *Ilmenite* និងកាលវិភាគការងារ
- ២ - ការប្រមូលទិន្នន័យ និងរបាយការណ៍បច្ចេកទេសដែលត្រូវរៀបចំឡើង
- ៣ - កម្មវិធីបណ្តុះបណ្តាល និងការផ្ទេរបច្ចេកវិទ្យា និង
- ៤ - កម្មវិធីការងារពាក់ព័ន្ធផ្សេងទៀត ។

ប្រការ ៤ -

ប្រសិនបើក្រុមហ៊ុនមិនបានចាប់ផ្តើមធ្វើការសិក្សាស្រាវជ្រាវនៅក្នុងតំបន់នេះនៅក្នុងកំឡុងពេល៦០(ហុកសិប) ថ្ងៃ បន្ទាប់ពីអនុស្សាវរណៈត្រូវបានចុះហត្ថលេខាដោយភាគីទាំងពីរទេ អនុស្សាវរណៈនេះនឹងត្រូវចាត់ទុកជាមោឃៈ ។

ប្រការ ៥ -

ក្រុមហ៊ុនយល់ព្រមទទួលបន្ទុកចំណាយ និង ការខាតបង់ទាំងអស់ដោយខ្លួនឯងផ្ទាល់ ព្រមទាំងផ្តល់បច្ចេកវិទ្យា និងកម្លាំងពលកម្មចាំបាច់ ដើម្បីធ្វើការសិក្សាស្រាវជ្រាវលើ *Ilmenite* នៅក្នុងតំបន់ដែលបានគ្រោងទុក ។

ប្រការ ៦ -

ក្រុមហ៊ុនយល់ព្រមផ្តល់ការបណ្តុះបណ្តាលនៅនឹងកន្លែងសំរាប់បុគ្គលិករបស់អគ្គនាយកដ្ឋានធនធានរ៉ែ ចំនួន ពីរ (០២) រូប ដែលត្រូវផ្ទេរអោយទៅបំពេញភារកិច្ចបណ្តុះបណ្តាលអាសន្នជាមួយក្រុមហ៊ុន ដើម្បីទទួលបានសេចក្តីស្នើសុំ ក្នុងវិស័យ អភិវឌ្ឍន៍រ៉ែនៅកម្ពុជា ។ រយៈពេលនៃការចាត់តាំងបណ្តុះបណ្តាលអាសន្នរបស់បុគ្គលិកទាំងនោះ ត្រូវអនុលោមទៅតាមការ ព្រមព្រៀងគ្នា ។ ក្រុមហ៊ុនយល់ព្រមផ្តល់នូវប្រាក់កំរៃសមស្រប និងកន្លែងស្នាក់នៅសំរាប់បុគ្គលិក ដែលត្រូវបានចាត់ បញ្ជូនឱ្យទៅបំពេញភារៈកិច្ចបណ្តុះបណ្តាលនោះ ។

ប្រការ ៧ -


អនុស្សាវរណៈនេះមានសុពលភាព ប្រាំមួយ (០៦) ខែ ចាប់ពីថ្ងៃចុះហត្ថលេខាលើអនុស្សាវរណៈនេះដោយ ភាគីទាំងពីរ ។

ប្រការ ៨ -

ក្រុមហ៊ុនត្រូវផ្តល់របាយការណ៍ប្រចាំខែអំពីភាពជឿនលឿនទៅមុខមកក្រសួងអោយបានទៀងទាត់ ។

ប្រការ ៩ -

ប្រសិនបើមានគ្រោះធម្មជាតិដែលមិនអាចជៀសបានដូចជាព្យុះ ឬទឹកជំនន់ជាដើម បានធ្វើឱ្យខូចខាតដល់ការ សិក្សាស្រាវជ្រាវលើអំពីជំរករ៉ែ *Ilmenite* រយៈពេលនៃគ្រោះធម្មជាតិនោះនឹងមិនគិតជាប្រការទៅក្នុងរយៈពេល សុពលភាពនៃអនុស្សាវរណៈនេះឡើយ ក្នុងករណីក្រុមហ៊ុនបានដាក់សំណើសុំមិនបញ្ចប់រយៈពេលនោះឱ្យក្រសួង ដើម្បី ពិនិត្យ និង សំរេចយ៉ាងហោចណាស់ដប់ប្រាំ (១៥) ថ្ងៃ បន្ទាប់ពីគ្រោះធម្មជាតិនោះបានបញ្ចប់ស្ថានភាព ។




លេខក្រសួងឧស្សាហកម្ម រ៉ែ និងថាមពល ទី២៣៧៧ ចុះថ្ងៃទី១៤ ខែសីហា ឆ្នាំ២០១២ ទំព័រទី ២

ប្រការ ១០

ក្រុមហ៊ុនយល់ព្រមថា ក្នុងកំឡុងពេលសាមសិប (៣០) ថ្ងៃ មុនអនុស្សាវរណៈនេះអស់សុពលភាព ក្រុមហ៊ុនត្រូវដាក់ជូនក្រសួងនូវរបាយការណ៍បច្ចេកទេស ទិន្នន័យនិងព័ត៌មាន ការវិភាគ និង បំណកស្រាយទិន្នន័យ ដែលទាក់ទងទៅនឹងការសិក្សាស្វែងយល់ពីជំរករ៉ែ *Ilmenite* នៅក្នុងតំបន់នោះ ដើម្បីធ្វើការពិនិត្យ និង ពិចារណា ។ អាស្រ័យទៅលើលទ្ធផលនៃការសិក្សាស្រាវជ្រាវ ក្រុមហ៊ុនអាចដាក់ពាក្យសុំអាជ្ញាប័ណ្ណស្វែងរុករកពីក្រសួង ។

អនុស្សាវរណៈនេះត្រូវបានធ្វើឡើងដោយភាគីទាំងពីរជាភាសាខ្មែរ និង ភាសាអង់គ្លេសដែលភាសានីមួយៗមានតំលៃ និងមានសុពលភាពស្មើគ្នាក្នុងការបកស្រាយ ប៉ុន្តែក្នុងករណីមានការខ្វែងគ្នារវាងភាសាទាំងពីរ អត្ថបទជាភាសាខ្មែរត្រូវបានចាត់ទុកជាការពេល ។

ភាគីទាំងពីរបានចុះហត្ថលេខាលើអនុស្សាវរណៈនេះជាភាសាខ្មែរ និង ភាសាអង់គ្លេស នៅរាជធានីភ្នំពេញ ព្រះរាជាណាចក្រកម្ពុជា នៅថ្ងៃដូចបានកំណត់ខាងលើ មួយមុខៗចំនួន ២ច្បាប់ដើម ។

 **ព្រះបរមរាជវាំង** ពី **ខិតវ៉ាន់ធាន** *Y. LEH*

04 MAR 2005

ស៊ុយ សែម
រដ្ឋមន្ត្រី

ក្រុមហ៊ុន សំណាងរ៉ែ គុល្លង់ អាចារ្យណ ទីលំណ និង អភិវឌ្ឍន៍

 **លោក សោត លុះឌុន** **04 MAR 2005**

ប្រធានក្រុមហ៊ុន

ឧបសម្ព័ន្ធទី ១

កូអរដោណេតំបន់សំរាប់ធ្វើការសិក្សាស្រាវជ្រាវយល់ពីជីវកម្ម *Ilmenite*

នៅ តំបន់ អូរតាគុត ស្រុក ថ្មបាំង ខេត្តកោះកុង

ចំណុច	អាបស៊ីស (ខ្នាត UTM)	អ៊ីរដោណេ (ខ្នាត UTM)
A	3 50 ⁰⁰	12 76 ⁰⁰
B	3 60 ⁰⁰	12 76 ⁰⁰
C	3 60 ⁰⁰	12 64 ⁰⁰
D	3 50 ⁰⁰	12 64 ⁰⁰

ប្រព័ន្ធនៃតំបន់សំរាប់ធ្វើការសិក្សាស្រាវជ្រាវ ចាប់ផ្តើមចេញពីចំណុច A ទៅ B ចេញពី B-C-D និងចេញពី D ទៅ A វិញ តាមខ្សែបន្ទាត់ត្រង់ ។

តំបន់សំរាប់ធ្វើការសិក្សាស្រាវជ្រាវមានក្រឡាផ្ទៃសរុប ១២០ (មួយរយម្ភៃ) គីឡូម៉ែត្រក្រឡា ។

Draft

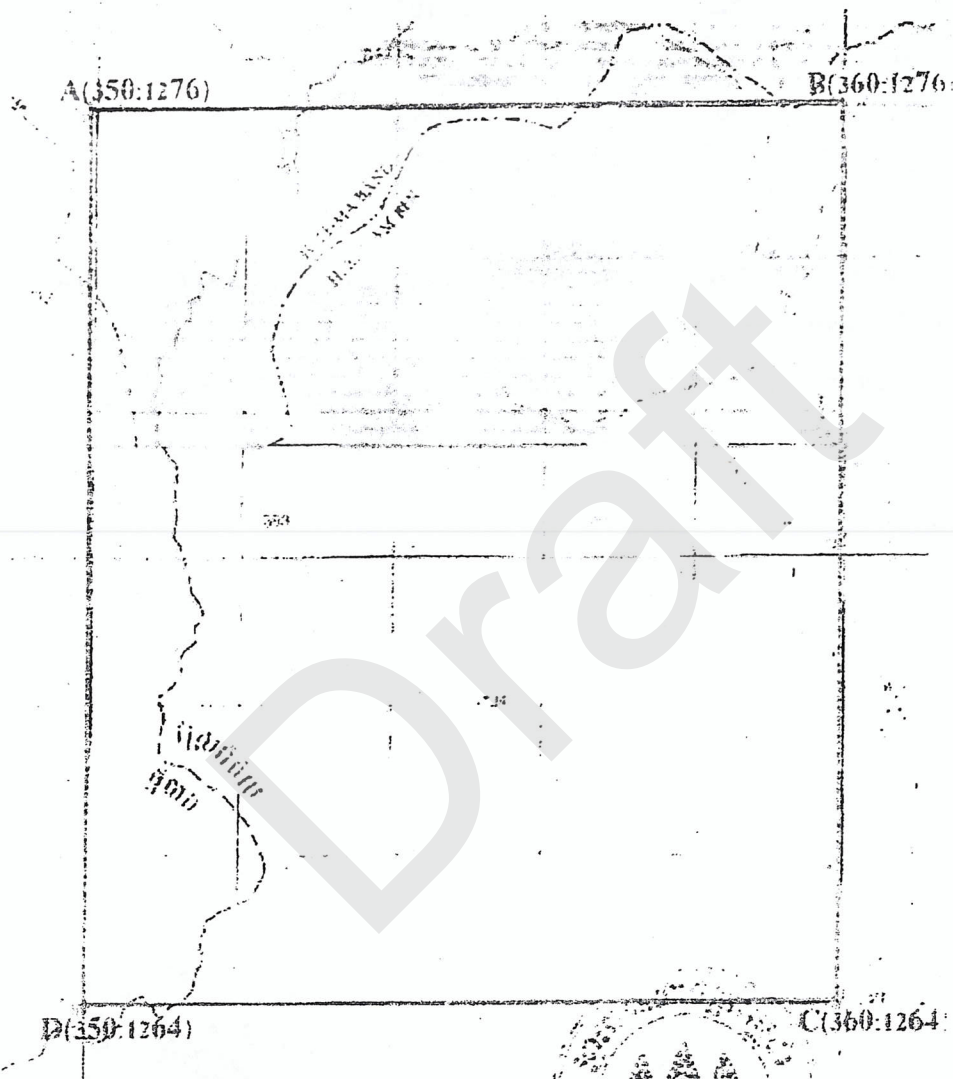


ឧបសម្ព័ន្ធទី២


ផែនទីតំបន់សំរាប់ធ្វើការសិក្សាស្វែងយល់ពីជំរកវិ *Ilmenite*

តំបន់ អូរតាតុត ស្រុក ថ្មបាំង ខេត្ត កោះកុង



(យកតាមផែនទីឋានានុលេខសន្លឹកលេខ ៥៧៣១ និង ៥៧៣២ ខ្នាត ១ : 100 000)



*** ក្នុងករណីមានការខុសគ្នារវាងកូអរដោណេក្នុងឧបសម្ព័ន្ធទី១ និង ផែនទីក្នុងឧបសម្ព័ន្ធទី២ នេះ កូអរដោណេ ក្នុងឧបសម្ព័ន្ធទី១ ត្រូវយកជាគោល ។



រោងចក្រស្រាវជ្រាវ វិ ទី២ ខេត្តកោះកុង ដីកាស្រាវជ្រាវ ក្រុង ភ្នំពេញ ខេត្ត ភ្នំពេញ ទីស្រុក ថ្មបាំង ខេត្ត កោះកុង



 ទីពឹង ៥

កិច្ចព្រមព្រៀងស្តីពីការសិក្សាស្រាវជ្រាវស្វែងរកថ្មឥដ្ឋ និងថ្មក្រចក (ILMENITE)

នៅតំបន់ស្រុកថ្មបាំង ខេត្តកោះកុង

29 NOV 2005

កិច្ចព្រមព្រៀងនេះត្រូវបានធ្វើនៅថ្ងៃទី ១៣ ខែ កក្កដា ឆ្នាំ ២០០១

រវាងក្រុមហ៊ុនសម្បទានកម្ពុជា ភី និងថាវណាយ (ហៅកាត់ថា "ក្រុមហ៊ុន") តំណាងឱ្យរាជរដ្ឋាភិបាលនៃព្រះរាជាណាចក្រកម្ពុជា (ហៅកាត់ថា "រាជរដ្ឋាភិបាល") និង ក្រុមហ៊ុន SAMNANG REA THBONG THMOR Co., LTD. ជាក្រុមហ៊ុនមួយដែលបង្កើតឡើង និង ប្រតិបត្តិការនៅក្រោមច្បាប់នៃព្រះរាជាណាចក្រកម្ពុជា (ហៅកាត់ថា "អ្នកចុះកិច្ចសន្យា")

- ដោយហេតុថា មាត្រា៥៨ នៃរដ្ឋធម្មនុញ្ញនៃព្រះរាជាណាចក្រកម្ពុជាចែងថា ទ្រព្យសម្បត្តិរបស់រដ្ឋមាន ជាអាទិ៍ ដីធ្លី ក្រោមដី ភ្នំ សមុទ្រ បាតសមុទ្រ ក្រោមបាតសមុទ្រ ឆ្នេរសមុទ្រ អាកាស កោះ ទន្លេ ព្រែក ស្ទឹង បឹង ព្រៃឈើ ធនធានធម្មជាតិ មជ្ឈមណ្ឌលសេដ្ឋកិច្ច វប្បធម៌ មូលដ្ឋានការពារប្រទេស សំណង់ ផ្សេងៗទៀត ដែលបានកំណត់ថាជារបស់រដ្ឋ ។ ការគ្រប់គ្រង ការប្រើប្រាស់ និងការចាត់ចែងលើទ្រព្យ សម្បត្តិរដ្ឋ នឹងត្រូវកំណត់ដោយច្បាប់ ។
- ដោយហេតុថា ព្រះរាជក្រមលេខ នស/រកម/០៧០១/០៩ ចុះថ្ងៃទី ១៣ ខែ កក្កដា ឆ្នាំ ២០០១ បានប្រកាសឱ្យប្រើច្បាប់ស្តីពីការគ្រប់គ្រង និងការធ្វើអាជីវកម្មធនធានរ៉ែ ។
- ដោយហេតុថា អ្នកចុះកិច្ចសន្យាបានដាក់សំណើសុំវិនិយោគលើតំបន់ស្រុកថ្មបាំង ខេត្តកោះកុង (Ilmenite) នៅក្នុងតំបន់ ស្រុកថ្មបាំង ខេត្ត កោះកុង យោងលិខិតរបស់ក្រុមហ៊ុនលេខ ០១៨ ចុះថ្ងៃ ទី ១២ ខែ តុលា ឆ្នាំ ២០០៥ ។
- ដោយហេតុថា អ្នកចុះកិច្ចសន្យាបានទទួលសេចក្តីយល់ព្រមពីរាជរដ្ឋាភិបាល យោងលិខិត ជូនដំណឹងលេខ ៣៣៤៤/០៥ គ.វ.ក ចុះថ្ងៃទី ២៩ ខែ កញ្ញា ឆ្នាំ ២០០៥ របស់ក្រុមប្រឹក្សាអភិវឌ្ឍន៍កម្ពុជា ។
- ដូច្នេះ តាមការព្រមព្រៀងគ្នា និងលក្ខខណ្ឌដែលបានកំណត់នៅក្នុងកិច្ចព្រមព្រៀងនេះ ភាគីទាំងពីរបាន យល់ព្រមចំពោះការផ្តល់អាជ្ញាប័ណ្ណស្វែងរកធនធានរ៉ែដូចតទៅ ។

Signature
ទំព័រ ១

ជំពូកទី ១

ខ្លឹមសារ និងការបកស្រាយ

ប្រការ ១ : ខ្លឹមសារ

- ១.១. កម្មវត្ថុនៃកិច្ចព្រមព្រៀងនេះគឺការសិក្សាស្រាវជ្រាវវិវឌ្ឍន៍អ៊ីម៉េនីត (Ilmenite) ហៅកាត់ថា "ប្រតិបត្តិការវិវឌ្ឍន៍" ដូចមានចែងលម្អិតក្នុងកិច្ចព្រមព្រៀងនេះ ។
- ១.២. តំបន់ប្រតិបត្តិការវិវឌ្ឍន៍ក្រចេះ ១២០ (មួយរយម្ភៃ) គីឡូម៉ែត្រក្រឡា ដែលស្ថិតនៅក្នុងតំបន់អូរស្រីស្រី ឃុំស្រីស្រី ខេត្តកោះកុង ហើយដែលកម្រិតដីកម្រិតនៃតំបន់នេះ ត្រូវបានកំណត់ក្នុងឧបសម្ព័ន្ធ ១ និងផែនទីទីតាំងក្នុងឧបសម្ព័ន្ធ ២ ដូចមានភ្ជាប់មកជាមួយនេះហៅកាត់ថា "តំបន់កិច្ចសន្យា" ។
- ១.៣. វិវឌ្ឍន៍អ៊ីម៉េនីត (Ilmenite) នៅក្នុងកិច្ចព្រមព្រៀងនេះ ហៅកាត់ថា "វិវឌ្ឍន៍" ។
- ១.៤. ក្នុងករណីអ្នកចុះកិច្ចសន្យាបានរកឃើញវិវឌ្ឍន៍ទៀតក្រៅពីវិវឌ្ឍន៍អ៊ីម៉េនីត (Ilmenite) ដែលបានកំណត់ក្នុងកិច្ចព្រមព្រៀងនេះ ហើយមានបំណងធ្វើអាជីវកម្មជីវិតយកវិវឌ្ឍន៍ទាំងនោះ អ្នកចុះកិច្ចសន្យាត្រូវដាក់ពាក្យសុំអាជ្ញាប័ណ្ណវិវត្តន៍ផ្សេងទៀតដូចមានចែងនៅក្នុងបទបញ្ញត្តិ នៃច្បាប់ស្តីពីការគ្រប់គ្រង និងការធ្វើអាជីវកម្មធនធានវិវឌ្ឍន៍ ។
- ១.៥. អ្នកចុះកិច្ចសន្យាត្រូវទទួលខុសត្រូវចំពោះមុខក្រសួងនូវការអនុវត្តប្រតិបត្តិការវិវឌ្ឍន៍ ដោយអនុលោមតាមប្រការទាំងឡាយនៃកិច្ចព្រមព្រៀងនេះ និងក្រោមការត្រួតពិនិត្យរបស់ក្រសួង ។ អ្នកចុះកិច្ចសន្យា ជាអង្គភាពស្របច្បាប់មួយ ដែលមានសិទ្ធិអនុវត្តប្រតិបត្តិការវិវឌ្ឍន៍ដែលបានគ្រោងទុកនៅក្នុងតំបន់កិច្ចសន្យាក្នុងរយៈពេលនៃអាជ្ញាប័ណ្ណស្វែងរកកម្រិត ។
- ១.៦. អ្នកចុះកិច្ចសន្យាមិនមែនជាម្ចាស់កម្មសិទ្ធិលើតំបន់កិច្ចសន្យា ដែលបានកំណត់ក្នុងប្រការ ១.២ ខាងលើនេះឡើយ លើកលែងតែតំបន់ណាដែលស្ថិតនៅក្រោមបទបញ្ញត្តិនៃច្បាប់ភូមិបាលដែលមានជាធរមាន ។
- ១.៧. អ្នកចុះកិច្ចសន្យាត្រូវផ្តល់ដើមទុន បច្ចេកវិទ្យា និង គំនិតចរន្តកម្មវិធី ដើម្បីអនុវត្តប្រតិបត្តិការវិវឌ្ឍន៍ដែលបានគ្រោងទុក លើកលែងតែមានសេចក្តីចែងផ្សេងទៀតក្នុងកិច្ចព្រមព្រៀងនេះ ។
- ១.៨. អ្នកចុះកិច្ចសន្យាត្រូវអនុវត្តប្រតិបត្តិការវិវឌ្ឍន៍ដែលបានគ្រោងទុកដោយទទួលបានការខិតខំ និងចំណាយដោយខ្លួនឯងផ្ទាល់ លើកលែងតែមានសេចក្តីចែងផ្សេងទៀតក្នុងកិច្ចព្រមព្រៀងនេះ ។
- ១.៩. កិច្ចព្រមព្រៀងនេះនឹងចូលជាធរមាន ចាប់ពីថ្ងៃដែលកិច្ចព្រមព្រៀងនេះត្រូវបានចុះហត្ថលេខាដោយភាគីទាំងពីរហៅកាត់ថា "កាលបរិច្ឆេទធរមាន" ។

ប្រការ ២ : ការបង្កើត

ចំណងជើងដែលបានប្រើក្នុងកិច្ចព្រមព្រៀងនេះ គឺសំរាប់បង្កើតស្ថានភាពនៃកិច្ចព្រមព្រៀងនេះតែប៉ុណ្ណោះ ហើយមិនទាក់ទិនដល់ការបកស្រាយទេ ។

ជំពូកទី ២

វេនវេនវាន់នកិច្ចព្រមព្រៀង

ប្រការ ៣ : វេនវេនវាន់នកិច្ចព្រមព្រៀង

វេនវេនវាន់នកិច្ចព្រមព្រៀងនេះមានសុពលភាពរហូតដល់អាជ្ញាប័ណ្ណស្វែងរុករករ៉ែត្រូវបានបញ្ចប់ ។

ប្រការ ៤ : ការបង្កើតនកិច្ចព្រមព្រៀង

ក្នុងករណីដែលអាជ្ញាប័ណ្ណស្វែងរុករករ៉ែត្រូវបានដកហូតក្រោមកិច្ចព្រមព្រៀងនេះដោយក្រសួង កិច្ចព្រមព្រៀងនេះនឹងត្រូវបានបញ្ចប់ដោយខ្លួនវាជាស្វ័យប្រវត្តិ ។

ជំពូកទី ៣

អាជ្ញាប័ណ្ណស្វែងរុករករ៉ែ

ប្រការ ៥ : រយៈពេលស្វែងរុករករ៉ែ

រយៈពេលស្វែងរុករករ៉ែ មានចំនួនប្រាំមួយ (០៦) ឆ្នាំ ដោយគិតចាប់ពីកាលបរិច្ឆេទចេញវិញ្ញាបនបត្រស្វែងរុករករ៉ែដំបូង ដែលបានចេញឱ្យអ្នកចុះកិច្ចសន្យា ។

ប្រការ ៦ : លក្ខខណ្ឌនៃការចេញអាជ្ញាប័ណ្ណស្វែងរុករករ៉ែ

៦.១ បន្ទាប់ពីកាលបរិច្ឆេទចេញវិញ្ញាបនបត្រនៃកិច្ចព្រមព្រៀងនេះក្នុងកំឡុងពេលហុកសិប (១០) ថ្ងៃ អ្នកចុះកិច្ចសន្យាត្រូវដាក់ពាក្យសុំអាជ្ញាប័ណ្ណស្វែងរុករករ៉ែដោយភ្ជាប់មកជាមួយនូវកម្មវិធីការងារស្វែងរុករករ៉ែ ដែលបានស្នើឡើងសំរាប់កិច្ចប្រតិបត្តិការរ៉ែ និងថវិកាសំរាប់កម្មវិធីការងារស្វែងរុករករ៉ែនីមួយៗ ដែលអ្នកចុះកិច្ចសន្យាមានគំរោងអនុវត្តក្នុងរយៈពេលស្វែងរុករករ៉ែដំបូង ។

៦.២ អាជ្ញាប័ណ្ណស្វែងរុករករ៉ែដែលត្រូវចេញឱ្យអ្នកចុះកិច្ចសន្យា មានសុពលភាពសំរាប់រយៈពេលពីរ (០២) ឆ្នាំ បន្ទាប់ពីកម្មវិធីការងារស្វែងរុករកដែលបានស្នើឡើងសំរាប់កិច្ចប្រតិបត្តិការរ៉ែ និង ថវិកាសំរាប់កម្មវិធី ការងារស្វែងរុករកនីមួយៗ បានទទួលការយល់ព្រមពីក្រសួង ។

ប្រការ ៧ : លក្ខខណ្ឌនៃការពន្យារធុរកិច្ចស្វែងរុករករ៉ែ

៧.១ អាជ្ញាប័ណ្ណស្វែងរុករករ៉ែអាចពន្យារបានពីរ (០២) ដង ដោយម្តងៗមានរយៈពេលពីរ (០២) ឆ្នាំ ។ អាជ្ញាប័ណ្ណ ស្វែងរុករករ៉ែដែលត្រូវបានពន្យារបន្ត លុះត្រាតែអ្នកចុះកិច្ចសន្យាបានបំពេញលក្ខខណ្ឌដូចខាងក្រោមនេះ :

- (ក) អ្នកចុះកិច្ចសន្យាបានដាក់ពាក្យស្នើសុំពន្យារបន្តនៃអាជ្ញាប័ណ្ណស្វែងរុករករ៉ែ យ៉ាងហោចណាស់ កៅសិប (៩០) ថ្ងៃ មុនផុតសុពលភាពនៃអាជ្ញាប័ណ្ណស្វែងរុករករ៉ែដែលកំពុងមាន
- (ខ) អ្នកចុះកិច្ចសន្យាបានដាក់ជូនក្រសួងពិនិត្យនូវរបាយការណ៍ដូចខាងក្រោម :
 - ១- របាយការណ៍លំអិតស្តីពីលទ្ធផលនៃការស្វែងរុករករ៉ែក្នុងរយៈពេលស្វែងរុករកមុន
 - ២- កម្មវិធីការងារស្វែងរុករក និង ថវិកា ដែលបានស្នើឡើងសំរាប់ការពន្យារបន្តនៃរយៈពេល ស្វែងរុករក
 - ៣- កម្មវិធីបណ្តុះបណ្តាល

(គ) អ្នកចុះកិច្ចសន្យាបានបង់ជូនរដ្ឋចប់សព្វគ្រប់នូវថ្លៃណែនាំដើម្បីទាន ពន្ធនិងពន្ធដារ ថ្លៃធានា និង បន្ទុកចំណាយផ្សេងទៀតដូចបានចែងក្នុងជំពូកទី ៦ នៃកិច្ចព្រមព្រៀងនេះ ហើយដាក់ជូនក្រសួង ពិនិត្យនូវរាល់សក្ខីប័ត្រ ឬកស្តុតាងដែលបញ្ជាក់ពីការបំពេញកាតព្វកិច្ចហិរញ្ញវត្ថុនោះ និង

(ឃ) អ្នកចុះកិច្ចសន្យាបានបំពេញត្រឹមត្រូវតាមលក្ខខណ្ឌតម្រូវផ្សេងទៀត ដូចមានចែងក្នុងកិច្ចព្រម- ព្រៀងនេះ ។

៧.២ នៅចុងបញ្ចប់នៃឆ្នាំទីប្រាំមួយ (០៦) ឬ ឆ្នាំចុងក្រោយនៃអាជ្ញាប័ណ្ណស្វែងរុករករ៉ែ ក្រសួងអាច យល់ព្រមដល់ការពន្យារបន្តនៃអាជ្ញាប័ណ្ណនេះសំរាប់រយៈពេលបន្ថែមកំណត់មួយក្នុងករណីដែលអ្នក ចុះកិច្ចសន្យាត្រូវការពេលវេលាដើម្បីសិក្សាពីលទ្ធភាពសេដ្ឋកិច្ចនៃជំរករ៉ែនេះឬដើម្បីបន្តដាក់ពាក្យ សុំអាជ្ញាប័ណ្ណឧស្សាហកម្មអាជីវកម្មរ៉ែនៅក្នុងតំបន់មានអាជ្ញាប័ណ្ណស្វែងរុករករ៉ែនោះ ។

១០.២ អ្នកចុះកិច្ចសន្យាត្រូវដាក់ជូនក្រសួងពិនិត្យក្នុងកំឡុងពេលកៅសិប (៩០) ថ្ងៃ បន្ទាប់ពីដំណាច់ឆ្នាំនីមួយៗ នូវរបាយការណ៍ប្រចាំឆ្នាំស្តីពីប្រតិបត្តិការរ៉ែ ។ របាយការណ៍ទាំងអស់ត្រូវបញ្ចូលព័ត៌មានដែលក្រសួង បានកំណត់ ។

១០.៣ អ្នកចុះកិច្ចសន្យាត្រូវប្រគល់ជូនក្រសួងនូវរបាយការណ៍ទិន្នន័យ និងព័ត៌មាន និងការសិក្សាវិភាគនិង បំណកស្រាយទិន្នន័យដែលទាក់ទងទៅនឹងតំបន់កិច្ចសន្យា និងកិច្ចប្រតិបត្តិការរ៉ែដែលតម្រូវតាមលក្ខខណ្ឌ នៃកិច្ចព្រមព្រៀងនេះក្នុងកំឡុងពេលដែលបានកំណត់ដោយក្រសួង ។

ជំពូកទី ៥

កាតព្វកិច្ចបរិញ្ញត្តិ

ប្រការ ១១ : ឈ្នួលដីសម្បទាន

អ្នកចុះកិច្ចសន្យាត្រូវបង់ជូនរាជរដ្ឋាភិបាលនូវឈ្នួលដីប្រចាំឆ្នាំ សំរាប់តំបន់មានអាជ្ញាប័ណ្ណស្វែងរករ៉ែ ក្នុងកំឡុងពេលសាមសិប(៣០) ថ្ងៃសំរាប់ឆ្នាំដំបូង បន្ទាប់ពីកាលបរិច្ឆេទចេញអាជ្ញាប័ណ្ណស្វែងរករ៉ែ និង សំរាប់ឆ្នាំបន្តបន្ទាប់ក្នុងអំឡុងខែទីមួយនៃឆ្នាំប្រតិទិននៃឆ្នាំនៃកម្ពុជា ហើយលេខគណនីធនាគារ របស់ក្រសួងនឹងត្រូវផ្តល់ជូននៅពេលមានសំណើរបស់អ្នកចុះកិច្ចសន្យា ។

ឈ្នួលដីប្រចាំឆ្នាំ សំរាប់រយៈពេលស្វែងរករ៉ែត្រូវបានកំណត់ដូចខាងក្រោម :

- ឆ្នាំទី ១-២ : ២០(ម៉ឺន) ដុល្លារអាមេរិក ក្នុងមួយគីឡូម៉ែត្រក្រឡាក្នុងមួយឆ្នាំ
- ឆ្នាំទី ៣-៤ : ៤០(សែសិប) ដុល្លារអាមេរិក ក្នុងមួយគីឡូម៉ែត្រក្រឡាក្នុងមួយឆ្នាំ
- ពីឆ្នាំទី ៥-៦ : ៥០(ហាសិប) ដុល្លារអាមេរិក ក្នុងមួយគីឡូម៉ែត្រក្រឡាក្នុងមួយឆ្នាំ

ប្រការ ១២ : ថ្លៃឈ្នួល និងបន្ទុកចំណាយផ្សេងៗ

១២.១. អ្នកចុះកិច្ចសន្យាត្រូវបង់ថ្លៃចុះបញ្ជីការ ថ្លៃពន្យាន ថ្លៃផ្ទេរសិទ្ធិ ថ្លៃខូចខាតព្រៃឈើ និងថ្លៃឈ្នួល ព្រមទាំងបន្ទុកចំណាយផ្សេងៗទៀត សំរាប់ការអនុវត្តការងារទូទៅ ។

១២.២. អ្នកចុះកិច្ចសន្យាត្រូវចេញប្រាក់ចំណាយទូទៅសំរាប់សេវាកម្មផ្សេងៗ ដែលអាចស្នើសុំបានបំពេញទៅ តាមសំណូមពររបស់អ្នកចុះកិច្ចសន្យា លើកលែងចំពោះសេវាកម្មណាមួយដែលរាជរដ្ឋាភិបាលត្រូវបំពេញជា ធម្មតា ។

បុគ្គលិកទាំងនោះត្រូវអនុលោមទៅតាមការព្រមព្រៀងគ្នា ។ ភាគីទាំងពីរយល់ថាកិច្ចការយល់ដឹង និង ការបំពេញភារកិច្ចរបស់បុគ្គលិកនោះ ត្រូវតម្រូវតាមបទដ្ឋានរបស់អ្នកចុះកិច្ចសន្យាសំរាប់និយោជិកកម្ពុជា ។ អ្នកចុះកិច្ចសន្យាត្រូវផ្តល់ប្រាក់កំរៃសមស្របដល់បុគ្គលិក ដែលត្រូវបានចាត់បញ្ជូនឱ្យទៅបំពេញភារកិច្ច បណ្តោះអាសន្ននោះ ហើយប្រាក់កំរៃនេះត្រូវបានចាត់ទុកជាសោហ៊ុយវី ។

ប្រការ ១៥ : សិទ្ធិអ្នកការងារស្រីសង្គមករាសហគមន៍

១៥.១. អ្នកចុះកិច្ចសន្យា អ្នកចុះកិច្ចសន្យាបន្ត និង ភ្នាក់ងាររបស់ខ្លួន អាចជួលអ្នកឯកទេសបរទេសបាន លុះត្រា តែមិនអាចរកបាននូវបុគ្គលិកកម្ពុជាដែលមានជំនាញក្នុងការងារនោះ ដើម្បីបំពេញតួនាទីដែលត្រូវការ ។ ប៉ុន្តែអ្នកចុះកិច្ចសន្យាត្រូវប្រឹងប្រែងអោយអស់លទ្ធភាព ដើម្បីធ្វើឱ្យប្រជាពលរដ្ឋកម្ពុជាអាចបំពេញការងារ នោះបាន ។

១៥.២. អ្នកឯកទេសបរទេសដែលជួលដោយអ្នកចុះកិច្ចសន្យាឱ្យមកធ្វើការលើសពីរយៈពេលប្រាំមួយ(៦)ខែ ត្រូវ បង់ពន្ធអាករសមស្រប ដោយអនុលោមតាមច្បាប់សារពើពន្ធនៃព្រះរាជាណាចក្រកម្ពុជា ។

**ជំពូកទី ៧
ការការពារបរិស្ថាន**

ប្រការ ១៦ : ការស្តារឡើងវិញ និងសុវត្ថិភាព

បន្ទាប់ពីការបិទជាស្ថាពរនូវប្រតិបត្តិការវីរ អ្នកចុះកិច្ចសន្យាត្រូវទទួលខុសត្រូវក្នុងការស្តារតំបន់នោះ ឡើងវិញអោយមានស្ថានភាពសមស្រប និងការពារការហូរច្រោះដី ហើយត្រូវធានាអោយមានសុវត្ថិភាពសំរាប់ តំបន់នោះដោយអនុលោមតាមការអនុវត្តនីវែនការសិក្សាស្រាវជ្រាវវិដែលត្រូវបានទទួលស្គាល់ និងតាមផែនការ ស្តារឡើងវិញដែលបានយល់ព្រម ។

ប្រការ ១៧ : ប្រជាពលរដ្ឋក្នុងតំបន់

១៧.១ អ្នកចុះកិច្ចសន្យា អ្នកចុះកិច្ចសន្យាបន្ត ភ្នាក់ងារ និងបុគ្គលិករបស់ខ្លួនត្រូវគោរពតាមទំនៀមទម្លាប់របស់ ប្រជាពលរដ្ឋដែលតាំងលំនៅដ្ឋាននៅក្នុងតំបន់កិច្ចសន្យា ហើយមិនត្រូវរំខាននិងជ្រៀតជ្រែកចូលក្នុងលក្ខ- ខ័ណ្ឌជីវភាពរស់នៅរបស់ប្រជាពលរដ្ឋក្នុងតំបន់នោះឡើយ ។

១៧.២ សំរាប់ការផ្លាស់ប្តូរលំនៅដ្ឋានថ្មីរបស់ប្រជាពលរដ្ឋនៅក្នុងតំបន់កិច្ចសន្យា អ្នកចុះកិច្ចសន្យាត្រូវគោរព និង អនុវត្តតាមច្បាប់ស្តីពីការគ្រប់គ្រង និងការធ្វើអាជីវកម្មធនធានរ៉ែ និងច្បាប់ភូមិបាលដែលមានជាធរមាន ។

ប្រការ ១៨ : ការការពារបរិស្ថានធម្មជាតិ

អ្នកចុះកិច្ចសន្យាត្រូវខិតខំប្រឹងប្រែងអោយអស់លទ្ធភាព ដើម្បីកាត់បន្ថយឱ្យបានជាអតិបរមានូវការប៉ះពាល់ជាអវិជ្ជមានក្នុងប្រតិបត្តិការរ៉ែរបស់ខ្លួនលើលក្ខខណ្ឌបរិស្ថានធម្មជាតិក្នុងតំបន់ទាំងនោះ ព្រមទាំងចាត់វិធានការណ៍ស្តារឡើងវិញនៅគ្រប់ពេលមុនការប្រគល់សង់វិញនូវផ្ទៃក្រឡាទៃតំបន់នោះ ដូចជាការចាំបាច់ដើម្បីការពារការហូរច្រោះដី ការបំពុលទឹក និងអាកាស ព្រមទាំងការថែរក្សាដល់ផលដំណាំ និងជីវិតសត្វព្រៃ ។

ជាពិសេសអ្នកចុះកិច្ចសន្យាត្រូវអនុវត្តប្រតិបត្តិការរ៉ែរបស់ខ្លួនអោយបានសមស្រប ដើម្បីចៀសវាងការបង្កឱ្យមានភាពខ្វះខាតដល់ការផ្គត់ផ្គង់ទឹកនៅលើដី និងនៅក្រោមដី ការការពារការហូរច្រោះដី និងការអន្តរាយដោយសារទឹកជំនន់ឱ្យបានជាអតិបរមា ព្រមទាំងការធូសដោយធ្វើដីអោយបានរាបស្មើ និងការដាំដើមឈើលំអ និងតំបន់សំរាប់ចោលកាកសំណល់ឱ្យបានសមស្រប ។

បន្ថែមទៅលើការធានារ៉ាប់រងអនុវត្តទៅដូចបានកំណត់ខាងលើ អ្នកចុះកិច្ចសន្យាត្រូវអនុវត្តទៅតាមផែនការនៃការស្តារឡើងវិញដែលបានយល់ព្រម និង ច្បាប់ស្តីពីកិច្ចការពារបរិស្ថាន និងការគ្រប់គ្រងធនធានធម្មជាតិ ។

ប្រការ ១៩ : ការដ្ឋានដែលត្រូវហាមឃាត់

ត្រូវហាមឃាត់ដាច់ខាតមិនឱ្យធ្វើប្រតិបត្តិការរ៉ែ ក្នុងបរិវេណដែលមានភ្លើងដំណែលបេតិកភ័ណ្ឌបុរាណ និងសម្បត្តិប្រវត្តិសាស្ត្រ ទីកន្លែងសក្ការៈបូជា កន្លែងបញ្ចុះសព ផ្នូរដីដក ផ្នូរសាធារណៈ ស្រះ និងដីដែលបំរុងសំរាប់គោលបំណងសាធារណៈពិសេសផ្សេងទៀត ទោះបីតំបន់ទាំងនោះស្ថិតនៅក្នុងតំបន់កិច្ចសន្យានេះក៏ដោយ លើកលែងតែអ្នកចុះកិច្ចសន្យាបានទទួលការយល់ព្រមជាលាយលក្ខណ៍អក្សរពីសេសពីក្រសួង បន្ថែមលើអាជ្ញាប័ណ្ណស្វែងរករករ៉ែដែលនៅមានសុពលភាព ។

ប្រការ ២០ : ការការពារភ្លើងនេះព្រៃ

អ្នកចុះកិច្ចសន្យាត្រូវប្រុងប្រយ័ត្នការពារភ្លើងនេះព្រៃ ហើយត្រូវផ្តន្ទដំណើរដល់អាជ្ញាធរមានសមត្ថកិច្ចដែលនៅជិតជាប់នឹងក្នុងករណីមានភ្លើងនេះព្រៃកើតឡើង ។



Sau

ប្រការ ២១ : ប្រតិបត្តិការការងារ

អ្នកចុះកិច្ចសន្យាមិនត្រូវជ្រៀតជ្រែកចូលក្នុងប្រតិបត្តិការកាប់ឈើជាដាច់ខាតនៅក្នុងតំបន់កិច្ចសន្យា ក្នុងករណីមានប្រតិបត្តិការកាប់ឈើនៅក្នុងតំបន់កិច្ចសន្យារបស់ខ្លួន អ្នកចុះកិច្ចសន្យាត្រូវជូនដំណឹងដល់អាជ្ញាធរ មានសមត្ថកិច្ច ដែលគ្រប់គ្រងតំបន់នោះជាបន្ទាន់ ។

ប្រការ ២២ : ទឹកស្រែកម្រៃស្រែ

អ្នកចុះកិច្ចសន្យាត្រូវធ្វើបញ្ជីដែលនឹងធានាថា ទឹកដែលបានប្រើប្រាស់ក្នុងប្រតិបត្តិការវិ មិនត្រូវបន្ថយ បទដ្ឋានគុណភាពទឹកឡើយ មុនពេលដែលវាហូរចេញពីដីដែលទទួលបានសិទ្ធិសិក្សាស្រាវជ្រាវ ។ អ្នកចុះកិច្ចសន្យា គ្មានសិទ្ធិបន្ថយគុណភាព ឬបរិមាណនៃប្រភពទឹកមានស្រាប់ដែលកំពុងប្រើប្រាស់សំរាប់ការរស់នៅរបស់ប្រជា- ពលរដ្ឋក្នុងតំបន់ សំរាប់ការធ្វើកសិកម្ម ឬការចិញ្ចឹមសត្វ ដោយមិនបានខិតខំប្រឹងប្រែងឱ្យបានសមស្រប ដើម្បី ផ្តល់ឱ្យអ្នកប្រើប្រាស់ទឹកនូវការផ្គត់ផ្គង់ទឹក និងប្រភពទឹកអាចប្រៀបធៀបគ្នាបាន ឬទូទាត់សំណងសមស្រប ឱ្យអ្នកប្រើប្រាស់ទឹក ។

ជំពូកទី ៨

ការព្យួរទុក និង/ឬ ការដកហូតអាជ្ញាប័ណ្ណវិ

ប្រការ ២៣ : ការព្យួរទុក និង/ឬ ការដកហូតអាជ្ញាប័ណ្ណវិ

២៣.១ សំរាប់ករណីពុំទាន់មានអនុក្រឹត្យស្តីពីនីតិវិធីនៃការព្យួរទុក និងការដកហូតអាជ្ញាប័ណ្ណវិ ភាគីទាំងពីរបាន ព្រមព្រៀងគ្នាថា អាជ្ញាប័ណ្ណស្វែងរករករើដែលចេញឱ្យអ្នកចុះកិច្ចសន្យាក្រោមលក្ខខណ្ឌនៃកិច្ចព្រមព្រៀង នេះ ត្រូវព្យួរទុកនិង/ឬត្រូវដកហូតក្នុងករណីដូចខាងក្រោម :

- (ក) អាស្រ័យទៅលើករណីនៃការបំពានលើបទប្បញ្ញត្តិនៃច្បាប់ស្តីពីការគ្រប់គ្រង និងការធ្វើសាមីកម្មធន ធានាវិ និង បទប្បញ្ញត្តិនៃកិច្ចព្រមព្រៀង ដែលអ្នកចុះកិច្ចសន្យាបានប្រព្រឹត្ត និង
- (ខ) របាយការណ៍ប្រតិបត្តិការវិ ដែលបានរាយការណ៍តាមកាលកំណត់មកក្រសួង មានលក្ខណៈមិនត្រឹមត្រូវ ឬមិនត្រឹមត្រូវ ។

២៣.២ រយៈពេលនៃការព្យួរទុកអាជ្ញាប័ណ្ណស្វែងរករករើមិនត្រូវលើសពីប្រាំមួយ (០៦) ខែ ។

២៣.៣ អាស្រ័យទៅតាមករិតបំពានរបស់អ្នកចុះកិច្ចសន្យា ក្រសួងត្រូវចេញលិខិតណែនាំ ឬបទបញ្ជាដាក់ទោស ដើម្បីតម្រូវឱ្យអ្នកចុះកិច្ចសន្យាដោះស្រាយបញ្ហាពាក់ព័ន្ធ ឬជំរះបំណុលពាក់ព័ន្ធ ឬធ្វើការតែកំហុសរបស់

Sau

ខ្លួនក្នុងកំឡុងពេលកោសិប(៩០) ថ្ងៃ បន្ទាប់ពីអ្នកចុះកិច្ចសន្យាបានទទួលលិខិតណែនាំ ឬបទបញ្ជានោះពី ក្រសួង ។ បន្ទាប់ពីរយៈពេលកោសិប(៩០) ថ្ងៃ ដូចបានកំណត់ខាងលើត្រូវបានផុតកំណត់ ហើយប្រសិនបើ អ្នកចុះកិច្ចសន្យានៅតែមិនដោះស្រាយបញ្ហាពាក់ព័ន្ធ ឬជំរះបំណុលពាក់ព័ន្ធ ឬធ្វើការកែកំហុសរបស់ខ្លួន ទៀត ក្រសួងត្រូវចេញប្រកាសស្តីពីការព្យួរទុកអាជ្ញាប័ណ្ណស្វែងរុករករ៉ែនោះ ។ នៅក្នុងកំឡុងពេលនៃការ ព្យួរទុកប្រាំមួយ(០៦)ខែចាប់ពីកាលបរិច្ឆេទធរមាន នៃ ប្រកាសស្តីពីការព្យួរទុកអាជ្ញាប័ណ្ណស្វែងរុករករ៉ែ រាល់សកម្មភាពទាំងអស់នៃកិច្ចប្រតិបត្តិការរ៉ែត្រូវព្យួរទុកជាបណ្តោះអាសន្នទៅតាមរយៈពេលនោះ ហើយ អ្នកចុះកិច្ចសន្យាមានឱកាសចុងក្រោយដែលមានរយៈពេលប្រាំមួយ(០៦) ខែនេះ ដើម្បីបំពេញរាល់តម្រូវ- ការទាំងអស់ដែលបានកំណត់នៅក្នុងលិខិតណែនាំ ឬបទបញ្ជារបស់ក្រសួង ។ នៅពេលដែលអ្នកចុះកិច្ចសន្យា យល់ឃើញថា រាល់តម្រូវការទាំងអស់របស់ក្រសួងត្រូវបានបំពេញចប់សព្វគ្រប់អ្នកចុះកិច្ចសន្យាអាចដាក់ សំណើដោយភ្ជាប់មកជាមួយនូវរបាយការណ៍ស្តីពីការសន្យាអនុវត្តដែលបានបំពេញ ដើម្បីស្នើសុំអាជ្ញា- ប័ណ្ណស្វែងរុករករ៉ែ ដែលកំពុងស្ថិតនៅក្នុងរយៈពេលនៃការព្យួរទុកជូនមកក្រសួងដើម្បីពិនិត្យ និងសំរេច យ៉ាងហោចណាស់ឱ្យបានមុនសាមសិប(៣០) ថ្ងៃ មុននឹងផុតកំណត់សុពលភាពនៃប្រកាសស្តីពីការព្យួរទុក អាជ្ញាប័ណ្ណស្វែងរុករករ៉ែ ។ នៅពេលដែលរយៈពេលនៃការព្យួរទុកអាជ្ញាប័ណ្ណស្វែងរុករករ៉ែត្រូវបានផុត សុពលភាព ហើយដែលក្នុងរយៈពេលនោះអ្នកចុះកិច្ចសន្យានៅតែខកខានមិនបានអនុវត្តទៀត ក្រសួង ត្រូវចេញប្រកាសដើម្បីដកហូតអាជ្ញាប័ណ្ណស្វែងរុករករ៉ែពីអ្នកចុះកិច្ចសន្យា ។

២៣.៤ ក្នុងករណីអាជ្ញាប័ណ្ណស្វែងរុករករ៉ែត្រូវបានដកហូតក្រោមកិច្ចព្រមព្រៀងនេះ អ្នកចុះកិច្ចសន្យាត្រូវទទួល ខុសត្រូវក្នុងការជំរះទូទាត់បំណុលពាក់ព័ន្ធទាំងអស់ដែលរួមមាន ឈ្នួលដីប្រចាំឆ្នាំ និងបន្ទុកចំណាយពាក់ព័ន្ធ ផ្សេងទៀត ។

ជំពូកទី ៩

ជំនួញស្រាយវិវាទ

ប្រការ ២៤ : ការពិគ្រោះយោបល់

ក្រសួង និងអ្នកចុះកិច្ចសន្យាយល់ព្រមខិតខំដោះស្រាយបញ្ហាណាមួយដែលកើតមានឡើងពីកិច្ចព្រមព្រៀង នេះដោយមិត្តភាព ។

Sall P

ប្រការ ២៥ : មជ្ឈត្តវិនិច្ឆ័យ

ប្រសិនបើវិវាទណាមួយមិនអាចដោះស្រាយដោយមិត្តភាព ដូចបានចែងក្នុងប្រការ ២៤ ខាងលើ ការវិវាទនោះនឹងត្រូវដោះស្រាយនៅព្រះរាជាណាចក្រកម្ពុជា ដោយមជ្ឈត្តវិនិច្ឆ័យមួយដែលស្ថិតនៅក្រោមច្បាប់នៃព្រះរាជាណាចក្រកម្ពុជា ។

ជំពូកទី ១០

សេចក្តីបញ្ជាក់ផ្សេងៗ

ប្រការ ២៦ : សេចក្តីជូនដំណឹង

សេចក្តីជូនដំណឹងទាំងអស់ដែលតម្រូវឱ្យជូនដំណឹងដោយភាគីមួយទៅឱ្យភាគីមួយទៀត ក្រោមភិក្ខុព្រមព្រៀងនេះ ត្រូវតែជាលាយលក្ខណ៍អក្សរជាភាសាខ្មែរ ឬអង់គ្លេស ហើយអាចធ្វើតាមប្រសណីយ៍ដោយបានបង្រ្កាត់រួច ឬតាមការផ្ញើជាសំបុត្រ ឬតាមទូរសារដែលបញ្ជាក់ដោយប្រសណីយ៍ដោយបានបង្រ្កាត់រួច ឬ តាមការប្រគល់ផ្ទាល់ទៅអាស័យដ្ឋានរបស់ភាគីនីមួយៗ ដូចបានបង្ហាញខាងក្រោម ឬប្រគល់ទៅអាស័យដ្ឋានផ្សេងទៀតដែលភាគីនីមួយៗអាចជូនដំណឹងទៅពេលក្រោយទៅឱ្យភាគីម្ខាងទៀត សេចក្តីជូនដំណឹងទាំងអស់ត្រូវបានចាត់ទុកថាធ្វើឡើងដោយត្រឹមត្រូវនៅពេលដែលបានទទួល ។

ក្រសួង :

ជូនចំពោះ : រដ្ឋមន្ត្រី

ក្រសួងឧស្សាហកម្ម រ៉ែ និង ថាមពល

៤៥ មហាវិថីព្រះនរោត្តម . ភ្នំពេញ ព្រះរាជាណាចក្រកម្ពុជា

ទូរសារ : ៨៥៥-២៣-៤២៨ ២៦៣

អ្នកចុះកិច្ចសន្យា :

ជូនចំពោះ : លោក សាវ ឈុនសុខ

នាយកក្រុមហ៊ុន Samnang Rea Thbong Thmor Co., Ltd.

#០៩, ផ្លូវលេខ ៥៥៦ សង្កាត់បឹងកក់១ ខណ្ឌទួលគោក រាជធានីភ្នំពេញ.

ព្រះរាជាណាចក្រកម្ពុជា

ទូរស័ព្ទ : ៨៥៥-២៣-៩៩១ ៨០១/១២-៩៥៦ ៨៥៩/១៦-៨៨៥ ២៤៦

