



ព្រះរាជាណាចក្រកម្ពុជា
ជាតិ សាសនា ព្រះមហាក្សត្រ

រាជរដ្ឋាភិបាលកម្ពុជា

លេខ : ១០១ រ.ជ.នក្រ.បក

អនុក្រឹត្យ
ស្តីពី

ការកែសម្រួលផ្ទៃដីទំហំ ៣ ៤៤៨ ហិកតា ៧៧ អា ចេញពីតំបន់៣ បញ្ចូលមកតំបន់២ នៃ
តំបន់បឹងទន្លេសាប ស្ថិតក្នុងភូមិសាស្ត្រខេត្តពោធិ៍សាត់ និងប្រគល់ជូនប្រជាពលរដ្ឋ
ប្រើប្រាស់ និងលេសយក

រាជរដ្ឋាភិបាល

- បានឃើញរដ្ឋធម្មនុញ្ញនៃព្រះរាជាណាចក្រកម្ពុជា
- បានឃើញព្រះរាជក្រឹត្យលេខ នស/រកត/០៩១៨/៩២៥ ចុះថ្ងៃទី៦ ខែកញ្ញា ឆ្នាំ២០១៨ ស្តីពីការតែងតាំងរាជរដ្ឋាភិបាលនៃព្រះរាជាណាចក្រកម្ពុជា
- បានឃើញព្រះរាជក្រឹត្យលេខ នស/រកត/០៣២០/៤២១ ចុះថ្ងៃទី៣០ ខែមីនា ឆ្នាំ២០២០ ស្តីពីការតែងតាំងនិងកែសម្រួលសមាសភាពរាជរដ្ឋាភិបាលនៃព្រះរាជាណាចក្រកម្ពុជា
- បានឃើញព្រះរាជក្រមលេខ នស/រកម/០៦១៨/០១២ ចុះថ្ងៃទី២៨ ខែមិថុនា ឆ្នាំ២០១៨ ដែលប្រកាសឱ្យប្រើច្បាប់ស្តីពីការរៀបចំនិងការប្រព្រឹត្តទៅនៃគណៈរដ្ឋមន្ត្រី
- បានឃើញព្រះរាជក្រមលេខ នស/រកម/០៦៩៩/០៩ ចុះថ្ងៃទី២៣ ខែមិថុនា ឆ្នាំ១៩៩៩ ដែលប្រកាសឱ្យប្រើច្បាប់ស្តីពីការបង្កើតក្រសួងរៀបចំដែនដី នគរូបនីយកម្ម និងសំណង់
- បានឃើញព្រះរាជក្រមលេខ នស/រកម/០៨០១/១៤ ចុះថ្ងៃទី៣០ ខែសីហា ឆ្នាំ២០០១ ដែលប្រកាសឱ្យប្រើច្បាប់ភូមិបាល
- បានឃើញព្រះរាជក្រឹត្យលេខ នស/រកត/០៨០៦/៣៣៩ ចុះថ្ងៃទី៣ ខែសីហា ឆ្នាំ២០០៦ ស្តីពីគោលការណ៍និងបញ្ញត្តិអន្តរកាលនៃការធ្វើអនុបយោគទ្រព្យសម្បត្តិសាធារណៈរបស់រដ្ឋ និងរបស់នីតិបុគ្គលសាធារណៈ
- បានឃើញអនុក្រឹត្យលេខ១២៩ អនក្រ.បក ចុះថ្ងៃទី២៧ ខែវិច្ឆិកា ឆ្នាំ២០០៦ ស្តីពីវិធាន និងនីតិវិធីនៃការធ្វើអនុបយោគទ្រព្យសម្បត្តិសាធារណៈរបស់រដ្ឋ និងនីតិបុគ្គលសាធារណៈ
- បានឃើញអនុក្រឹត្យលេខ១៩៧ អនក្រ.បក ចុះថ្ងៃទី២៩ ខែសីហា ឆ្នាំ២០១១ ស្តីពីការកំណត់ដែនព្រៃលិចទឹកចំនួន ៦៤៧ ៤០៦ ហិកតា ស្ថិតក្នុងខេត្តទាំង ៦ ជុំវិញបឹងទន្លេសាប
- យោងតាមសំណើរបស់រដ្ឋមន្ត្រីក្រសួងរៀបចំដែនដី នគរូបនីយកម្ម និងសំណង់



ព្រះរាជាណាចក្រកម្ពុជា
ជាតិ សាសនា ព្រះមហាក្សត្រ

រាជរដ្ឋាភិបាលកម្ពុជា

លេខ : ១០១ រ.ព.ក្រ.បក

អនុក្រឹត្យ
ស្តីពី

ការកែសម្រួលផ្ទៃដីទំហំ ៣ ៤៤៨ ហិកតា ៧៧ អា ចេញពីតំបន់៣ បញ្ចូលមកតំបន់២ នៃ
តំបន់បឹងទន្លេសាប ស្ថិតក្នុងភូមិសាស្ត្រខេត្តពោធិ៍សាត់ និងប្រគល់ជូនប្រជាពលរដ្ឋ
ប្រើប្រាស់ និងលេស្រយង

រាជរដ្ឋាភិបាល

- បានឃើញរដ្ឋធម្មនុញ្ញនៃព្រះរាជាណាចក្រកម្ពុជា
- បានឃើញព្រះរាជក្រឹត្យលេខ នស/រកត/០៩១៨/៩២៥ ចុះថ្ងៃទី៦ ខែកញ្ញា ឆ្នាំ២០១៨ ស្តីពីការតែងតាំងរាជរដ្ឋាភិបាលនៃព្រះរាជាណាចក្រកម្ពុជា
- បានឃើញព្រះរាជក្រឹត្យលេខ នស/រកត/០៣២០/៤២១ ចុះថ្ងៃទី៣០ ខែមីនា ឆ្នាំ២០២០ ស្តីពីការតែងតាំងនិងកែសម្រួលសមាសភាពរាជរដ្ឋាភិបាលនៃព្រះរាជាណាចក្រកម្ពុជា
- បានឃើញព្រះរាជក្រមលេខ នស/រកម/០៦១៨/០១២ ចុះថ្ងៃទី២៨ ខែមិថុនា ឆ្នាំ២០១៨ ដែលប្រកាសឱ្យប្រើច្បាប់ស្តីពីការរៀបចំនិងការប្រព្រឹត្តទៅនៃគណៈរដ្ឋមន្ត្រី
- បានឃើញព្រះរាជក្រមលេខ នស/រកម/០៦៩៩/០៩ ចុះថ្ងៃទី២៣ ខែមិថុនា ឆ្នាំ១៩៩៩ ដែលប្រកាសឱ្យប្រើច្បាប់ស្តីពីការបង្កើតក្រសួងរៀបចំដែនដី នគរូបនីយកម្ម និងសំណង់
- បានឃើញព្រះរាជក្រមលេខ នស/រកម/០៨០១/១៤ ចុះថ្ងៃទី៣០ ខែសីហា ឆ្នាំ២០០១ ដែលប្រកាសឱ្យប្រើច្បាប់ភូមិបាល
- បានឃើញព្រះរាជក្រឹត្យលេខ នស/រកត/០៨០៦/៣៣៩ ចុះថ្ងៃទី៣ ខែសីហា ឆ្នាំ២០០៦ ស្តីពីគោលការណ៍និងបញ្ញត្តិអន្តរកាលនៃការធ្វើអនុបយោគទ្រព្យសម្បត្តិសាធារណៈរបស់រដ្ឋ និងរបស់នីតិបុគ្គលសាធារណៈ
- បានឃើញអនុក្រឹត្យលេខ១២៩ អនក្រ.បក ចុះថ្ងៃទី២៧ ខែវិច្ឆិកា ឆ្នាំ២០០៦ ស្តីពីវិធាន និងនីតិវិធីនៃការធ្វើអនុបយោគទ្រព្យសម្បត្តិសាធារណៈរបស់រដ្ឋ និងនីតិបុគ្គលសាធារណៈ
- បានឃើញអនុក្រឹត្យលេខ១៩៧ អនក្រ.បក ចុះថ្ងៃទី២៩ ខែសីហា ឆ្នាំ២០១១ ស្តីពីការកំណត់ដែនព្រៃលិចទឹកចំនួន ៦៤៧ ៤០៦ ហិកតា ស្ថិតក្នុងខេត្តទាំង ៦ ជុំវិញបឹងទន្លេសាប
- យោងតាមសំណើរបស់រដ្ឋមន្ត្រីក្រសួងរៀបចំដែនដី នគរូបនីយកម្ម និងសំណង់

សម្រេច

មាត្រា ១ .-

កែសម្រួលផ្ទៃដីទំហំ ៣ ៤៤៨ ហិកតា ៧៧ អា ស្ថិតក្នុងភូមិសាស្ត្រខេត្តពោធិ៍សាត់ ចេញពីតំបន់៣ នៃបឹង ទន្លេសាប ដែលកំណត់ដោយអនុក្រឹត្យលេខ ១៩៧ អនក្រ.បក ចុះថ្ងៃទី២៩ ខែសីហា ឆ្នាំ២០១១ បញ្ចូលមកតំបន់ ២ តាមប្រព័ន្ធកូអរដោណេ Project UTM Zone 48N Datum WGS 1984 ដូចមានផែនទីបង្ហាញទីតាំងដី និង តារាងនិយាមកាត្តាប់ជាឧបសម្ព័ន្ធទី១, ទី២ និងទី៣ នៃអនុក្រឹត្យនេះ និងប្រគល់ជូនប្រជាពលរដ្ឋចំនួន ១ ៦៥៨ គ្រួសារ ប្រើប្រាស់ និងអាស្រ័យផល ក្នុងនោះ ៖

- ១. ឃុំកំពង់ពោធិ៍ ឃុំកំពង់ល្វែង ឃុំអន្សាចំបក់ ឃុំអូរសណ្តាន់ ស្រុកក្រគរ ដីទំហំ ១ ១២២ ហិកតា ៤៥ អា ជូនប្រជាពលរដ្ឋចំនួន ៧០៦ គ្រួសារ។
- ២. ឃុំកញ្ជា ឃុំរាំងទិល ឃុំស្សា ឃុំស្រែស្តុក ស្រុកកណ្តៀង ដីទំហំ ១ ១៦៩ ហិកតា ៧២ អា ជូនប្រជាពលរដ្ឋ ចំនួន ៥៨៥ គ្រួសារ។
- ៣. ឃុំបឹងបត់កណ្តាល ឃុំមេទឹក និងឃុំអូរតាប៉ោង ស្រុកបាកាន ដីទំហំ ១ ១៥៦ ហិកតា ៦០ អា ជូនប្រជា ពលរដ្ឋចំនួន ៣៦៧ គ្រួសារ។

មាត្រា ២ .-

បទប្បញ្ញត្តិទាំងឡាយណាដែលផ្ទុយនឹងអនុក្រឹត្យនេះ ត្រូវទុកជានិរាករណ៍។

មាត្រា ៣ .-

រដ្ឋមន្ត្រីទទួលបន្ទុកទីស្តីការគណៈរដ្ឋមន្ត្រី រដ្ឋមន្ត្រីក្រសួងសេដ្ឋកិច្ច និងហិរញ្ញវត្ថុ រដ្ឋមន្ត្រីក្រសួងរៀបចំដែនដី នគរូបនីយកម្ម និងសំណង់ រដ្ឋមន្ត្រីក្រសួងមហាផ្ទៃ រដ្ឋមន្ត្រីគ្រប់ក្រសួងនិងប្រធានគ្រប់ស្ថាប័នដែលពាក់ព័ន្ធ និង អភិបាលនៃគណៈអភិបាលខេត្តពោធិ៍សាត់ ត្រូវទទួលបន្ទុកអនុវត្តអនុក្រឹត្យនេះតាមភារកិច្ចរៀងៗខ្លួន ចាប់ពីថ្ងៃចុះ ហត្ថលេខាតទៅ។


ថ្ងៃសុក្រ ១២ ខែ សីហា ឆ្នាំខាល ចត្វាស័ក ព.ស.២៥៦៦
ធ្វើនៅរាជធានីភ្នំពេញ ថ្ងៃទី២៧ ខែ ខែសីហា ឆ្នាំ២០២២



សម្តេចអគ្គមហាសេនាបតីតេជោ ហ៊ុន សែន

- អនុលោមន្ទ្រី:**
- ក្រសួងព្រះបរមរាជវាំង
 - អគ្គលេខាធិការដ្ឋានក្រុមប្រឹក្សាធម្មនុញ្ញ
 - អគ្គលេខាធិការដ្ឋានព្រឹទ្ធសភា
 - អគ្គលេខាធិការដ្ឋានរដ្ឋសភា
 - ខុទ្ទកាល័យសម្តេចអគ្គមហាសេនាបតីតេជោនាយករដ្ឋមន្ត្រី
 - ខុទ្ទកាល័យ សម្តេច ឯកឧត្តម លោកជំទាវ ឧបនាយករដ្ឋមន្ត្រី
 - ដូចមាត្រា ៣
 - រាជកិច្ច
 - ឯកសារ កាលប្បវត្តិ

ផែនទីបង្ហាញពីទីតាំងបឹងស្រះ ១ ១២២ ហិកតា ៤៥ អា ស្ថិតនៅឃុំកំពង់តោង ឃុំកំពង់ឆ្នាំង ឃុំកំពង់ឆ្នាំង ស្រុកក្រុង ខេត្តពោធិ៍សាត់ ស្ទើរតែសម្រុងប្រើប្រាស់សម្រាប់ប្រើប្រាស់ ៧០៦ គ្រួសារ ប្រើប្រាស់ និងអាស្រ័យសង



ការពិនិត្យរបស់អង្គការសហប្រជាជាតិសម្រាប់ ១ ១២២ ហិកតា ៤៥ អា ស្ថិតនៅឃុំកំពង់កោន ឃុំកំពង់ស្ពឺ ខ្នងផ្លូវជាតិលេខ ៦
 ឃុំអន្លូងបឹង ខេត្តស្រះកែវ ខេត្តពោធិ៍សាត់ ស្ថិតនៅសង្កាត់ស្រះកែវ ខេត្តស្រះកែវ ខេត្តពោធិ៍សាត់
 បញ្ជូលមកដល់ ដៃសម្របប្រែប្រួល ខេត្តពោធិ៍សាត់ ខេត្តស្រះកែវ ខេត្តពោធិ៍សាត់ លេខ ៧០៦ គ្រួសារ ប្រើប្រាស់និយមន័យ

Projection UTM Zone 48N, Datum WGS 1984

ID	E	N	ID	E	N	ID	E	N
1	430893.338	1384509.929	46	415212.116	1386979.867	91	414679.783	1387935.216
2	433613.225	1383954.057	47	415195.712	1386926.950	92	414576.785	1387967.471
3	433718.478	1384446.523	48	415194.768	1386902.413	93	414573.922	1387874.078
4	433160.218	1384526.263	49	415330.637	1386958.629	94	414472.097	1387870.059
5	433549.973	1385184.084	50	415424.493	1386955.031	95	414478.787	1387998.160
6	432674.188	1385579.811	51	415432.960	1386975.668	96	414483.549	1388038.906
7	430931.094	1385786.137	52	415435.376	1386975.072	97	414364.486	1388060.602
8	430987.378	1384939.877	53	415442.734	1387006.248	98	414359.960	1387975.731
9	427233.071	1382956.907	54	415447.247	1387021.177	99	414126.059	1387968.924
10	427273.688	1383045.782	55	415450.422	1387052.398	100	414125.985	1387985.889
11	427357.085	1383021.228	56	415498.329	1387091.697	101	414299.997	1387995.266
12	427339.305	1382920.051	57	415506.744	1387102.997	102	414301.670	1388116.965
13	427343.961	1382916.665	58	415505.220	1387104.131	103	414157.525	1388119.187
14	427339.197	1382893.625	59	415451.798	1387110.008	104	414080.293	1388134.772
15	415285.213	1386863.099	60	415438.004	1387052.010	105	414067.553	1388300.997
16	415286.729	1386880.912	61	415350.692	1387047.776	106	413998.406	1388310.658
17	415295.195	1386882.500	62	415027.193	1387384.956	107	413993.081	1388209.024
18	415353.933	1386879.854	63	415177.250	1387317.407	108	413653.863	1388258.855
19	415371.395	1386890.966	64	415233.609	1387516.459	109	413640.090	1388237.489
20	415392.562	1386890.966	65	415084.766	1387345.163	110	405636.053	1393075.103
21	415399.410	1386880.948	66	415532.906	1387441.106	111	405667.179	1393054.337
22	415388.940	1386834.524	67	415579.897	1387604.936	112	405650.973	1393013.063
23	415387.602	1386818.593	68	415496.923	1387659.969	113	405662.221	1392983.910
24	415538.070	1386753.190	69	415204.993	1387732.937	114	405685.389	1392999.125
25	415555.387	1386752.038	70	415200.760	1387699.070	115	405718.727	1392952.558
26	415557.292	1386798.075	71	415160.966	1387688.063	116	405651.166	1392916.393
27	415646.914	1386776.423	72	415140.646	1387614.403	117	405654.424	1392912.552
28	415654.308	1386824.789	73	414997.963	1387509.793	118	405739.321	1392900.465
29	415576.576	1386841.260	74	413622.229	1387585.948	119	405734.749	1392864.122
30	415585.957	1386887.483	75	414756.864	1387092.756	120	405701.729	1392792.579
31	415621.984	1386879.844	76	414762.958	1387141.827	121	405616.216	1392837.452
32	415632.985	1386928.043	77	414679.773	1387165.322	122	405640.769	1392892.326
33	415561.547	1386943.918	78	414693.108	1387310.103	123	405628.069	1392892.486
34	415581.714	1387041.852	79	414596.889	1387312.132	124	405574.729	1392983.925
35	415552.078	1387045.247	80	414595.517	1387331.865	125	405548.059	1393004.246
36	415588.617	1387186.798	81	414602.925	1387437.699	126	405551.869	1393019.083
37	415524.995	1387200.411	82	414590.754	1387438.757	127	405605.209	1393041.076
38	415531.044	1387229.862	83	414598.038	1387497.668	128	405791.752	1392656.471
39	415454.844	1387242.350	84	414758.601	1387437.302	129	405864.142	1392606.884
40	415420.554	1387113.445	85	414779.209	1387551.001	130	405825.619	1392557.834
41	415324.033	1387115.350	86	414814.732	1387686.647	131	405776.089	1392604.824
42	415317.883	1387057.831	87	414827.635	1387748.949	132	405679.992	1392536.039
43	415305.183	1387013.910	88	414765.591	1387765.465	133	405707.297	1392508.727
44	415267.612	1387013.910	89	414778.571	1387914.904	134	405681.262	1392475.072
45	415261.882	1386968.808	90	414680.096	1387917.520	135	405659.037	1392440.117



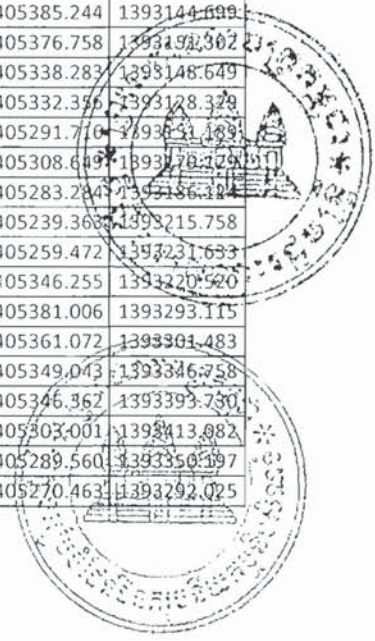
ការវិនិយោគសាងសង់បណ្តាញប្រព័ន្ធបណ្តាញទឹកស្អាត ១ ១២២ ហិកតា ៤៥ អា ស្ថិតនៅឃុំកំពង់កោង ឃុំកំពង់ស្រួច ខ្នងផ្លូវជាតិលេខ ៦
 ឃុំអន្លូងបឹង ឃុំអន្លូងស្រួច ឃុំអន្លូងស្រួច ខេត្តកោះកុង ស្ថិតនៅក្នុងស្រុកបឹងកក់ ខេត្តកោះកុង ជាមួយមេត្រីស្រី ៣
 បញ្ជូនមកដល់ ដៃគំបន់បឹងអន្លូងស្រួច ខេត្តកោះកុង ជុំវិញបឹងកក់ ៧០៦ ហិកតា ឃុំអន្លូងស្រួច ខេត្តកោះកុង

Projection UTM Zone 48N, Datum WGS 1984


ID	E	N	ID	E	N	ID	E	N
1	430893.338	1384509.929	46	415212.116	1386979.867	91	414679.783	1387935.216
2	433613.225	1383954.057	47	415195.712	1386926.950	92	414576.785	1387967.471
3	433718.478	1384446.523	48	415194.768	1386902.413	93	414573.922	1387874.078
4	433160.218	1384526.263	49	415330.637	1386958.629	94	414472.097	1387870.059
5	433549.973	1385184.084	50	415424.493	1386955.031	95	414478.787	1387998.160
6	432674.188	1385579.811	51	415432.960	1386975.668	96	414483.549	1388038.906
7	430931.094	1385786.137	52	415435.376	1386975.072	97	414364.486	1388060.602
8	430987.378	1384939.877	53	415442.734	1387006.248	98	414359.960	1387975.731
9	427233.071	1382956.907	54	415447.247	1387021.177	99	414126.059	1387968.924
10	427273.688	1383045.782	55	415450.422	1387052.398	100	414125.985	1387985.889
11	427357.085	1383021.228	56	415498.329	1387091.697	101	414299.997	1387995.266
12	427339.305	1382920.051	57	415506.744	1387102.997	102	414301.670	1388116.965
13	427343.961	1382916.665	58	415505.220	1387104.131	103	414157.525	1388119.187
14	427339.197	1382893.625	59	415451.798	1387110.008	104	414080.293	1388134.772
15	415285.213	1386863.099	60	415438.004	1387052.010	105	414067.553	1388300.997
16	415286.729	1386880.912	61	415350.692	1387047.776	106	413998.406	1388310.658
17	415295.195	1386882.500	62	415027.193	1387384.956	107	413993.081	1388209.024
18	415353.933	1386879.854	63	415177.250	1387317.407	108	413653.863	1388258.855
19	415371.395	1386890.966	64	415233.609	1387516.459	109	413640.090	1388237.489
20	415392.562	1386890.966	65	415084.766	1387345.163	110	405636.053	1393075.103
21	415399.410	1386880.948	66	415532.906	1387441.106	111	405667.179	1393054.337
22	415388.940	1386834.524	67	415579.897	1387604.936	112	405650.973	1393013.063
23	415387.602	1386818.593	68	415496.923	1387659.969	113	405662.221	1392983.910
24	415538.070	1386753.190	69	415204.993	1387732.937	114	405685.389	1392999.125
25	415555.387	1386752.038	70	415200.760	1387699.070	115	405718.727	1392952.558
26	415557.292	1386798.075	71	415160.966	1387688.063	116	405651.166	1392916.393
27	415646.914	1386776.423	72	415140.646	1387614.403	117	405654.424	1392912.552
28	415654.308	1386824.789	73	414997.963	1387509.793	118	405739.321	1392900.465
29	415576.576	1386841.260	74	413622.229	1387585.948	119	405734.749	1392864.122
30	415585.957	1386887.483	75	414756.864	1387092.756	120	405701.729	1392792.579
31	415621.984	1386879.844	76	414762.958	1387141.827	121	405616.216	1392837.452
32	415632.985	1386928.043	77	414679.773	1387165.322	122	405640.769	1392892.326
33	415561.547	1386943.918	78	414693.108	1387310.103	123	405628.069	1392892.486
34	415581.714	1387041.852	79	414596.889	1387312.132	124	405574.729	1392983.925
35	415552.078	1387045.247	80	414595.517	1387331.865	125	405548.059	1393004.246
36	415588.617	1387186.798	81	414602.925	1387437.699	126	405551.869	1393019.083
37	415524.995	1387200.411	82	414590.754	1387438.757	127	405605.209	1393041.076
38	415531.044	1387229.862	83	414598.038	1387497.668	128	405791.752	1392656.471
39	415454.844	1387242.350	84	414758.601	1387437.302	129	405864.142	1392606.884
40	415420.554	1387113.445	85	414779.209	1387551.001	130	405825.619	1392557.834
41	415324.033	1387115.350	86	414814.732	1387686.647	131	405776.089	1392604.824
42	415317.883	1387057.831	87	414827.635	1387748.949	132	405679.992	1392536.039
43	415305.183	1387013.910	88	414765.591	1387765.465	133	405707.297	1392508.727
44	415267.612	1387013.910	89	414778.571	1387914.904	134	405681.262	1392475.072
45	415261.882	1386968.808	90	414680.096	1387917.520	135	405659.037	1392440.347



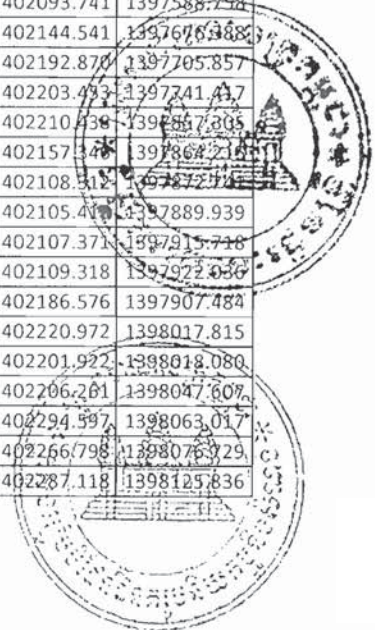
ID	E	N	ID	E	N	ID	E	N
136	405635.541	1392440.782	185	406377.167	1391375.434	234	405692.939	1392258.174
137	405657.132	1392495.392	186	406390.535	1391410.908	235	405594.023	1392159.218
138	405649.512	1392515.077	187	406412.760	1391440.753	236	405505.002	1392197.084
139	404358.000	1392256.000	188	406422.920	1391464.883	237	405476.494	1392178.079
140	404518.771	1392120.121	189	406470.545	1391476.948	238	405360.966	1392215.698
141	404564.526	1392179.160	190	406554.471	1391444.451	239	405352.744	1392255.092
142	404598.860	1392207.831	191	406620.694	1391484.015	240	405307.626	1392302.904
143	404604.098	1392199.628	192	406627.746	1391534.766	241	405336.413	1392337.618
144	404682.258	1392125.959	193	406620.336	1391600.461	242	405375.566	1392341.180
145	404631.738	1392060.680	194	406616.198	1391694.559	243	405380.440	1392367.251
146	404731.221	1392016.230	195	406555.265	1391717.492	244	405336.413	1392412.971
147	404831.763	1392125.238	196	406528.330	1391720.789	245	405317.786	1392420.591
148	404868.805	1392096.663	197	406541.843	1391749.685	246	405345.606	1392456.518
149	404930.458	1392169.400	198	406551.146	1391758.828	247	405405.402	1392498.323
150	404996.947	1392126.005	199	406491.106	1391784.069	248	405417.573	1392487.739
151	404928.276	1392042.554	200	406456.181	1391776.661	249	405490.598	1392480.860
152	405000.666	1391970.587	201	406442.422	1391881.436	250	405504.886	1392530.602
153	405039.419	1391939.875	202	406357.755	1391975.628	251	405522.025	1392570.613
154	404996.895	1391882.706	203	406297.430	1391985.153	252	405583.195	1392689.920
155	404942.708	1391925.039	204	406256.155	1391998.911	253	405626.376	1392728.020
156	404847.030	1391903.546	205	406274.147	1392037.011	254	405564.780	1392784.535
157	404796.912	1391885.046	206	406322.830	1392017.961	255	405561.688	1392830.214
158	404967.028	1391741.270	207	406368.339	1392081.461	256	405569.423	1392823.528
159	405414.892	1391362.750	208	406394.797	1392077.228	257	405577.466	1392842.578
160	405448.193	1391387.159	209	406422.314	1392119.561	258	405568.153	1392845.541
161	405476.133	1391381.444	210	406444.332	1392083.913	259	405557.146	1392920.895
162	405488.819	1391408.629	211	406440.305	1392038.069	260	405527.513	1392946.295
163	405552.968	1391381.444	212	406537.672	1391978.803	261	405517.776	1392926.822
164	405561.945	1391418.677	213	406545.081	1392027.486	262	405439.883	1392977.198
165	405746.489	1391337.400	214	406583.181	1392061.353	263	405389.603	1393032.913
166	405731.221	1391307.818	215	406619.164	1392134.378	264	405392.633	1393092.076
167	405813.771	1391263.368	216	406693.934	1392115.535	265	405378.476	1393098.698
168	405896.321	1391253.843	217	406761.650	1392115.313	266	405385.244	1393144.699
169	406014.855	1391190.343	218	406775.173	1392217.168	267	405376.758	1393194.362
170	406120.688	1391258.076	219	406644.923	1392228.684	268	405338.283	1393148.649
171	406163.869	1391261.366	220	406512.529	1392196.176	269	405332.355	1393128.329
172	406183.456	1391286.547	221	406459.564	1392184.109	270	405291.710	1393131.189
173	406205.922	1391297.083	222	406388.336	1392204.952	271	405308.649	1393178.479
174	406167.255	1391332.160	223	406345.018	1392237.939	272	405283.240	1393186.184
175	406240.280	1391388.252	224	406266.095	1392283.924	273	405239.368	1393215.758
176	406255.097	1391421.060	225	406304.608	1392366.876	274	405259.472	1393231.633
177	406219.113	1391441.168	226	406196.496	1392373.122	275	405346.255	1393220.520
178	406166.197	1391454.927	227	406125.790	1392202.465	276	405381.006	1393293.115
179	406251.922	1391597.802	228	406028.463	1392219.761	277	405361.072	1393301.483
180	406316.480	1391571.344	229	406029.777	1392272.948	278	405349.043	1393346.758
181	406308.014	1391512.077	230	405915.677	1392304.650	279	405346.362	1393393.730
182	406285.788	1391430.585	231	405913.679	1392283.526	280	405303.001	1393413.882
183	406334.472	1391407.302	232	405825.192	1392274.158	281	405289.560	1393350.197
184	406355.941	1391367.436	233	405779.308	1392214.426	282	405270.463	1393292.025



ID	E	N	ID	E	N	ID	E	N
283	405216.616	1393302.534	332	404932.521	1393790.236	381	404347.849	1392697.763
284	405228.130	1393354.156	333	404897.663	1393716.021	382	404302.975	1392634.897
285	405181.885	1393376.850	334	404777.277	1393770.261	383	405572.470	1391462.335
286	405180.088	1393405.034	335	404738.851	1393706.768	384	405765.087	1391373.435
287	405167.879	1393429.495	336	404682.896	1393724.924	385	405807.297	1391449.531
288	405144.297	1393444.600	337	404741.548	1393843.864	386	405855.229	1391502.349
289	405101.756	1393443.801	338	404668.160	1393852.680	387	405896.504	1391586.169
290	405083.259	1393370.275	339	404747.535	1393913.005	388	405895.263	1391666.594
291	405060.838	1393364.753	340	404848.342	1394059.055	389	405913.649	1391730.314
292	405038.970	1393401.478	341	404713.404	1394092.392	390	405864.753	1391737.680
293	405020.817	1393377.154	342	404800.379	1394300.010	391	405838.113	1391680.352
294	404950.438	1393318.416	343	404731.453	1394330.069	392	405716.404	1391694.110
295	404993.830	1393278.729	344	404761.365	1394420.090	393	405743.921	1391774.544
296	405072.676	1393344.875	345	404714.289	1394442.276	394	405753.628	1391806.895
297	405083.259	1393356.516	346	404738.980	1394520.930	395	405701.587	1391790.419
298	405067.913	1393284.549	347	404873.537	1394454.997	396	405643.379	1391788.302
299	405046.217	1393236.395	348	405011.237	1394695.556	397	405589.404	1391738.561
300	405018.806	1393222.743	349	404919.956	1394736.831	398	405544.713	1391744.665
301	404992.517	1393206.804	350	404846.931	1394817.793	399	405518.678	1391697.040
302	404934.039	1393167.365	351	404858.043	1394900.343	400	405525.663	1391682.435
303	404884.345	1393228.447	352	404648.493	1394985.275	401	405525.028	1391634.175
304	404815.384	1393250.561	353	404596.105	1394901.137	402	405530.137	1391603.094
305	404839.381	1393320.727	354	404625.976	1394790.299	403	405592.579	1391580.869
306	404797.868	1393345.627	355	404503.240	1394630.251	404	405783.079	1391904.719
307	404820.246	1393375.515	356	404449.249	1394549.253	405	405941.829	1391905.778
308	404807.016	1393398.269	357	404276.038	1394600.616	406	405944.764	1391827.469
309	404821.304	1393424.199	358	404347.745	1394738.204	407	406125.104	1391776.034
310	404850.779	1393414.607	359	404100.936	1394810.164	408	406152.409	1391789.369
311	404874.591	1393439.611	360	404034.087	1394495.125	409	406162.205	1391828.177
312	404903.960	1393418.576	361	404178.768	1393494.188	410	406219.113	1391917.419
313	404940.076	1393428.895	362	404266.711	1393517.748	411	406155.584	1391945.579
314	404951.585	1393448.342	363	404192.256	1393400.876	412	406114.944	1391880.809
315	404956.744	1393488.823	364	404371.319	1393303.416	413	405948.600	1391934.962
316	404973.810	1393522.558	365	404354.735	1393248.201	414	406003.213	1392170.864
317	404947.616	1393530.495	366	404348.254	1393186.115	415	405929.129	1392190.470
318	404931.741	1393518.986	367	404433.295	1393149.835	416	405860.338	1392147.078
319	404896.419	1393540.814	368	404394.911	1393068.475	417	405867.746	1392111.095
320	404871.019	1393522.955	369	404389.626	1393062.720	418	405810.596	1392118.211
321	404844.233	1393531.898	370	404276.235	1393117.955	419	405795.779	1392051.828
322	404859.778	1393547.128	371	404316.289	1393236.193	420	405842.346	1392039.128
323	404755.290	1393589.034	372	404207.880	1393292.784	421	405827.529	1391974.569
324	404786.183	1393689.455	373	404256.381	1392957.244	422	405791.311	1391981.500
325	404945.548	1393631.161	374	404313.552	1392940.813	423	405216.927	1392208.840
326	404964.142	1393685.532	375	404335.380	1393003.652	424	405076.147	1392256.549
327	405185.001	1393927.424	376	404445.497	1392965.501	425	405059.002	1392229.879
328	405142.138	1393956.528	377	404356.052	1392735.028	426	405027.680	1392157.278
329	405003.496	1393936.420	378	404394.635	1392719.345	427	405168.248	1392103.535
330	404991.325	1393920.016	379	404435.998	1392680.666	428	405419.563	1392953.068
331	405005.613	1393903.082	380	404418.388	1392654.328	429	405450.285	1392926.312



ID	E	N	ID	E	N	ID	E	N
430	405406.030	1392847.400	479	404559.945	1393429.632	528	402417.871	1396845.974
431	405357.770	1392837.876	480	404571.200	1393511.448	529	402417.341	1396880.370
432	405361.989	1392867.131	481	404530.298	1393461.751	530	402418.644	1396913.572
433	405401.783	1392895.918	482	404506.485	1393464.926	531	402411.849	1397021.949
434	405291.095	1392754.690	483	404483.467	1393406.982	532	402442.013	1397027.288
435	405420.635	1392655.630	484	404256.226	1394273.091	533	402453.866	1397098.831
436	405419.365	1392700.715	485	404324.986	1394316.980	534	402427.619	1397103.065
437	405406.030	1392743.260	486	404343.966	1394314.168	535	402414.919	1397118.728
438	405328.560	1392806.760	487	404341.443	1394297.136	536	402410.263	1397135.238
439	405243.685	1392861.717	488	404590.372	1394217.011	537	402422.539	1397157.675
440	405231.602	1392861.205	489	404594.667	1394063.627	538	402327.712	1397173.338
441	405210.859	1392840.038	490	404366.294	1394114.449	539	402283.857	1397039.995
442	405178.262	1392855.701	491	404323.076	1394031.056	540	402206.387	1397071.260
443	405190.962	1392878.985	492	404245.664	1394067.566	541	402232.395	1397178.794
444	405130.426	1392896.765	493	404282.410	1394133.184	542	402247.332	1397258.651
445	405094.019	1392868.825	494	404193.408	1394173.399	543	402271.511	1397307.336
446	405040.566	1392909.200	495	404276.306	1394252.422	544	402238.812	1397315.028
447	405018.764	1392884.224	496	401338.000	1395463.000	545	402244.459	1397395.209
448	405053.477	1392866.444	497	402531.840	1395710.715	546	402198.526	1397399.092
449	405038.237	1392831.730	498	403059.928	1395820.290	547	402067.104	1397390.191
450	405056.018	1392814.797	499	403174.487	1396047.641	548	402065.344	1397384.726
451	405046.704	1392781.777	500	403177.210	1396108.751	549	402062.189	1397337.828
452	405146.611	1392756.377	501	403130.957	1396107.711	550	402047.769	1397299.640
453	405105.124	1392681.023	502	403099.874	1396048.434	551	402004.958	1397306.031
454	405028.924	1392695.417	503	402966.524	1396029.384	552	402019.260	1397324.004
455	404876.524	1392686.103	504	402839.365	1396076.844	553	402023.229	1397382.212
456	404999.417	1392623.367	505	402865.605	1396159.937	554	402015.953	1397441.082
457	405012.837	1392643.770	506	403054.505	1396194.193	555	401998.755	1397495.322
458	405116.131	1392614.983	507	403090.620	1396261.843	556	402004.196	1397509.627
459	405127.060	1392620.560	508	402902.835	1396277.833	557	402041.989	1397526.845
460	405152.460	1392649.665	509	402761.443	1396311.418	558	402082.311	1397538.381
461	405191.618	1392671.890	510	402734.848	1396344.530	559	402091.625	1397558.701
462	405221.781	1392693.586	511	402661.823	1396357.230	560	402093.741	1397588.758
463	405155.967	1393131.302	512	402649.123	1396374.693	561	402144.541	1397676.368
464	405251.005	1393091.403	513	402581.654	1396386.599	562	402192.870	1397705.857
465	405381.463	1393005.562	514	402568.954	1396411.999	563	402203.493	1397741.417
466	405355.216	1392970.425	515	402375.403	1396417.615	564	402210.436	1397857.805
467	405338.283	1392967.038	516	402376.072	1396460.418	565	402157.346	1397864.215
468	405274.359	1393009.372	517	402333.066	1396518.767	566	402108.312	1397872.745
469	405238.799	1393055.515	518	402333.595	1396529.880	567	402105.410	1397889.939
470	405210.323	1393031.544	519	402392.020	1396535.653	568	402107.371	1397915.718
471	405136.329	1393094.011	520	402389.566	1396496.931	569	402109.318	1397923.636
472	404480.829	1393283.192	521	402417.347	1396497.724	570	402186.576	1397907.484
473	404497.110	1393268.878	522	402446.716	1396532.649	571	402220.972	1398017.815
474	404514.998	1393294.553	523	402455.447	1396657.268	572	402201.922	1398018.080
475	404604.153	1393241.643	524	402467.354	1396678.700	573	402206.201	1398047.607
476	404640.643	1393280.142	525	402464.179	1396700.131	574	402294.597	1398063.017
477	404542.747	1393334.382	526	402400.884	1396701.620	575	402266.798	1398076.329
478	404561.268	1393389.283	527	402415.115	1396778.836	576	402287.118	1398125.836



ID	E	N	ID	E	N	ID	E	N
577	402345.115	1398094.086	594	401716.797	1398191.882	611	401036.144	1397628.369
578	402367.657	1398121.285	595	401642.819	1398173.150	612	401114.636	1397578.207
579	402374.537	1398148.802	596	401612.071	1398155.153	613	401143.149	1397494.719
580	402357.476	1398156.242	597	401609.348	1398151.646	614	401157.177	1397300.067
581	402292.494	1398174.340	598	401545.534	1398012.560	615	401109.499	1397268.435
582	402320.435	1398316.580	599	401589.982	1397998.818	616	401073.562	1397178.145
583	402175.231	1398345.790	600	401582.362	1397967.068	617	401149.232	1397136.531
584	402026.217	1398367.380	601	401570.085	1397937.858	618	401138.807	1397052.662
585	402041.898	1398418.370	602	401562.222	1397887.142	619	401141.127	1397004.134
586	401886.058	1398436.097	603	401528.628	1397897.826	620	401107.554	1396936.641
587	401830.214	1398398.707	604	401440.234	1397853.874	621	401110.655	1396929.882
588	401839.950	1398325.893	605	401372.746	1397775.714	622	401106.793	1396821.564
589	401833.727	1398272.098	606	401357.831	1397742.838	623	401088.294	1396745.372
590	401815.736	1398245.640	607	401231.335	1397774.123	624	401090.259	1396707.688
591	401791.817	1398221.509	608	401117.035	1397766.503	625	401079.344	1396619.035
592	401779.823	1398214.782	609	401034.322	1397747.070			
593	401746.803	1398174.565	610	401018.917	1397677.666			



ផែនទីប្រមូលសម្ព័ន្ធនៃក្រុមប្រឹក្សាស្រុកស្រែសម្រួលខេត្តកោះកុងសម្រាប់ឆ្នាំ២០២២

