



**ព្រះរាជាណាចក្រកម្ពុជា**  
**ជាតិ សាសនា ព្រះមហាក្សត្រ**



**រាជរដ្ឋាភិបាលកម្ពុជា**

**លេខ : ១១០.៣.៧៧.ប្រ.បក**

**អនុក្រឹត្យ**  
**ស្តីពី**

**ការដាក់ឱ្យប្រើផែនទីកំណត់ទីតាំង**  
**បេតិកភណ្ឌវប្បធម៌ដែលស្ថិតក្នុងតំបន់ការពារធម្មជាតិ**

**រាជរដ្ឋាភិបាល**

- បានឃើញរដ្ឋធម្មនុញ្ញនៃព្រះរាជាណាចក្រកម្ពុជា
- បានឃើញព្រះរាជក្រឹត្យលេខ នស/រកត/០៩១៨/៩២៥ ចុះថ្ងៃទី៦ ខែកញ្ញា ឆ្នាំ២០១៨ ស្តីពី ការតែងតាំងរាជរដ្ឋាភិបាលនៃព្រះរាជាណាចក្រកម្ពុជា
- បានឃើញព្រះរាជក្រឹត្យលេខ នស/រកត/០៣២០/៤២១ ចុះថ្ងៃទី៣០ ខែមីនា ឆ្នាំ២០២០ ស្តីពី ការតែងតាំងនិងកែសម្រួលសមាសភាពរាជរដ្ឋាភិបាលនៃព្រះរាជាណាចក្រកម្ពុជា
- បានឃើញព្រះរាជក្រមលេខ នស/រកម/០៦១៨/០១២ ចុះថ្ងៃទី២៨ ខែមិថុនា ឆ្នាំ២០១៨ ដែលប្រកាស ឱ្យប្រើច្បាប់ស្តីពីការរៀបចំនិងការប្រព្រឹត្តទៅនៃគណៈរដ្ឋមន្ត្រី
- បានឃើញព្រះរាជក្រមលេខ នស/រកម/០១៩៦/០២ ចុះថ្ងៃទី២៤ ខែមករា ឆ្នាំ១៩៩៦ ដែលប្រកាស ឱ្យប្រើច្បាប់ស្តីពីការបង្កើតក្រសួងវប្បធម៌និងវិចិត្រសិល្បៈ
- បានឃើញព្រះរាជក្រមលេខ នស/រកម/០១៩៦/២១ ចុះថ្ងៃទី២៤ ខែមករា ឆ្នាំ១៩៩៦ ដែលប្រកាស ឱ្យប្រើច្បាប់ស្តីពីការបង្កើតក្រសួងបរិស្ថាន
- បានឃើញព្រះរាជក្រមលេខ នស/រកម/០១៩៦/២៦ ចុះថ្ងៃទី២៥ ខែមករា ឆ្នាំ១៩៩៦ ដែលប្រកាស ឱ្យប្រើច្បាប់ស្តីពីកិច្ចការពារបេតិកភណ្ឌវប្បធម៌
- បានឃើញព្រះរាជក្រមលេខ នស/រកម/១២៩៦/៣៦ ចុះថ្ងៃទី២៤ ខែធ្នូ ឆ្នាំ១៩៩៦ ដែលប្រកាស ឱ្យប្រើច្បាប់ស្តីពីកិច្ចការពារបរិស្ថាននិងការគ្រប់គ្រងធនធានធម្មជាតិ
- បានឃើញព្រះរាជក្រមលេខ នស/រកម/០២០៨/០០៧ ចុះថ្ងៃទី១៥ ខែកុម្ភៈ ឆ្នាំ២០០៨ ដែលប្រកាស ឱ្យប្រើច្បាប់ស្តីពីតំបន់ការពារធម្មជាតិ
- បានឃើញអនុក្រឹត្យលេខ២៤ អនក្រ.បក ចុះថ្ងៃទី១៩ ខែមីនា ឆ្នាំ២០០៧ ស្តីពីការរៀបចំនិង ការប្រព្រឹត្តទៅរបស់ក្រសួងវប្បធម៌និងវិចិត្រសិល្បៈ

- បានឃើញអនុក្រឹត្យលេខ២៣៤ អនក្រ.បក ចុះថ្ងៃទី១៧ ខែវិច្ឆិកា ឆ្នាំ២០២១ ស្តីពីការរៀបចំនិងការប្រព្រឹត្តទៅរបស់ក្រសួងបរិស្ថាន
- បានឃើញអនុក្រឹត្យលេខ៩៨ អនក្រ.បក ចុះថ្ងៃទី១៧ ខែកញ្ញា ឆ្នាំ២០០២ ស្តីពីការអនុវត្តកិច្ចការពារបេតិកភណ្ឌវប្បធម៌
- យោងតាមសំណើរបស់រដ្ឋមន្ត្រីក្រសួងវប្បធម៌និងវិចិត្រសិល្បៈ និងរដ្ឋមន្ត្រីក្រសួងបរិស្ថាន

**សម្រេច**

**មាត្រា ១ .-**

អនុក្រឹត្យនេះកំណត់អំពីការដាក់ឱ្យប្រើផែនទីកំណត់ទីតាំងបេតិកភណ្ឌវប្បធម៌ ដែលស្ថិតក្នុងតំបន់ការពារធម្មជាតិនៅក្នុងព្រះរាជាណាចក្រកម្ពុជា ក្នុងគោលបំណងថែរក្សា ការពារ និងអភិរក្សបេតិកភណ្ឌវប្បធម៌ឱ្យបានគង់វង្ស ព្រមទាំងផ្តល់ជាមូលដ្ឋានសម្រាប់គោលដៅទេសចរណ៍ផ្សារភ្ជាប់ទឹកដី ការកម្សាន្ត ការគោរពបូជាការអប់រំ ការសិក្សាស្រាវជ្រាវ និងលើកកម្ពស់ការចូលរួមរបស់សហគមន៍មូលដ្ឋាន ក៏ដូចជាសាធារណជន ក្នុងការរួមចំណែកដល់ការគ្រប់គ្រង ការការពារ និងការអភិរក្សទីតាំងបេតិកភណ្ឌវប្បធម៌នៅក្នុងតំបន់ការពារធម្មជាតិ។

ផែនទីកំណត់ទីតាំងបេតិកភណ្ឌវប្បធម៌ដែលស្ថិតក្នុងតំបន់ការពារធម្មជាតិ មានភ្ជាប់ជាឧបសម្ព័ន្ធនៃអនុក្រឹត្យនេះ។

**មាត្រា ២ .-**

អនុក្រឹត្យនេះមានវិសាលភាពអនុវត្តលើទីតាំងបេតិកភណ្ឌវប្បធម៌ ដែលស្ថិតក្នុងតំបន់ការពារធម្មជាតិចំនួន២៧កន្លែង ដូចខាងក្រោម៖

ល.រ	ឈ្មោះតំបន់ការពារធម្មជាតិ	ចំនួនទីតាំងបេតិកភណ្ឌវប្បធម៌
១	ឧទ្យានជាតិព្រះជ័យវ្រៃ-នរោត្តម «ភ្នំគូលែន»	១ ០៦៩
២	ឧទ្យានជាតិជួរភ្នំក្រវាញកណ្តាល	៤
៣	ដែនជម្រកសត្វព្រៃ គូលែន-ព្រហ្មទេព	១៤៦
៤	ដែនជម្រកសត្វព្រៃកែវសីមា	១
៥	ដែនជម្រកសត្វព្រៃស្រែពក	៣
៦	ដែនជម្រកសត្វព្រៃ«សំបូរ»	២
៧	ដែនជម្រកសត្វព្រៃ«ព្រៃឡង់»	៦
៨	ដែនជម្រកសត្វព្រៃ«ភ្នំត្នោត-ភ្នំពក»	១០
៩	ដែនជម្រកសត្វព្រៃព្រះរការ	៩
១០	ដែនជម្រកសត្វព្រៃឆែប	២៧
១១	ដែនជម្រកសត្វព្រៃបឹងពែរ	២៩
១២	ដែនជម្រកសត្វព្រៃលំផាត់	១
១៣	ដែនជម្រកសត្វព្រៃភ្នំណាមលៀវ	១



១៥	តំបន់ការពារទេសភាព«ប្រាសាទបាកាន(ព្រះខ័នកំពង់ស្វាយ)»	១៥
១៦	តំបន់ការពារទេសភាពបន្ទាយឆ្មារ	២៣៧
១៧	តំបន់ប្រើប្រាស់ច្រើនយ៉ាង«ភ្នំនាងកង្រី-ភ្នំទូកមាស»	២
១៨	តំបន់ប្រើប្រាស់ច្រើនយ៉ាងទន្លេសាប	៤
១៩	តំបន់បេតិកភណ្ឌធម្មជាតិភ្នំត្បែង	២០
២០	តំបន់បេតិកភណ្ឌធម្មជាតិភ្នំព្រះនេត្រព្រះ	១
២១	តំបន់បេតិកភណ្ឌធម្មជាតិភ្នំទទុង-ភ្នំតូច	១
២២	តំបន់បេតិកភណ្ឌធម្មជាតិភ្នំព្រះ-ភ្នំវែង	១
២៣	តំបន់បេតិកភណ្ឌធម្មជាតិភ្នំជញ្ជាំង	១
២៤	តំបន់បេតិកភណ្ឌធម្មជាតិភ្នំប្រាំពីរ	១
២៥	តំបន់បេតិកភណ្ឌធម្មជាតិភ្នំរឹយង់	១
២៦	តំបន់បេតិកភណ្ឌធម្មជាតិភ្នំទាក់ទាំង	១
២៧	តំបន់បេតិកភណ្ឌធម្មជាតិភ្នំយ៉ាត	១

**មាត្រា ៣ .-**

ក្រសួងវប្បធម៌និងវិចិត្រសិល្បៈ ក្រសួងបរិស្ថាន និងរដ្ឋបាលថ្នាក់ក្រោមជាតិ ត្រូវសហការ៖

- រៀបចំកំណត់ទំហំផ្ទៃដីនិងបោះបង្គោលព្រំការពារនៃទីតាំងបេតិកភណ្ឌវប្បធម៌
- ថែរក្សា ការពារ និងអភិរក្សបេតិកភណ្ឌវប្បធម៌ទាំងអស់ ដែលស្ថិតក្នុងតំបន់ការពារធម្មជាតិឱ្យបានគង់វង្ស និងប្រើប្រកបដោយនិរន្តរភាព
- លើកទឹកចិត្តឱ្យមានការចូលរួមពីសហគមន៍មូលដ្ឋាន ក៏ដូចជាអ្នកពាក់ព័ន្ធក្នុងការថែរក្សា ការពារអភិរក្ស និងការប្រើធនធានធម្មជាតិប្រកបដោយនិរន្តរភាព
- អភិវឌ្ឍដើម្បីអភិរក្សប្រកបដោយនិរន្តរភាពទីតាំងបេតិកភណ្ឌវប្បធម៌ជាតំបន់បម្រើសេវាកម្មទេសចរណ៍ផ្សារភ្ជាប់ទឹកដី
- សិក្សាស្រាវជ្រាវ និងធ្វើបញ្ជីសារពើភណ្ឌទីតាំងបេតិកភណ្ឌវប្បធម៌
- រៀបចំផែនការគ្រប់គ្រង និងអភិវឌ្ឍសេដ្ឋកិច្ចសហគមន៍មូលដ្ឋាន។

គ្រប់សកម្មភាពខាងលើ ពុំត្រូវបង្កការគំរាមកំហែងដល់បរិស្ថាន ធនធានធម្មជាតិ និងធនធានវប្បធម៌នៅក្នុងតំបន់ការពារធម្មជាតិឡើយ។

ក្រសួងវប្បធម៌និងវិចិត្រសិល្បៈ ក្រសួងបរិស្ថាន និងរដ្ឋបាលថ្នាក់ក្រោមជាតិ ត្រូវសហការជាមួយក្រសួងស្ថាប័នពាក់ព័ន្ធ ក្នុងករណីចាំបាច់ ក្នុងការថែរក្សាការពារនិងកំណត់ទីតាំងបេតិកភណ្ឌវប្បធម៌នៅក្នុងតំបន់ការពារធម្មជាតិ ដោយអនុលោមតាមអនុក្រឹត្យនេះ ច្បាប់ និងលិខិតបទដ្ឋានគតិយុត្តជាធរមាន។

**មាត្រា ៤ .-**

បទប្បញ្ញត្តិទាំងឡាយណាដែលផ្ទុយនឹងអនុក្រឹត្យនេះ ត្រូវទុកជានិរាករណ៍។

**មាត្រា ៥ .-**

រដ្ឋមន្ត្រីទទួលបន្ទុកទីស្តីការគណៈរដ្ឋមន្ត្រី រដ្ឋមន្ត្រីក្រសួងសេដ្ឋកិច្ចនិងហិរញ្ញវត្ថុ រដ្ឋមន្ត្រីក្រសួងវប្បធម៌ និងវិចិត្រសិល្បៈ រដ្ឋមន្ត្រីក្រសួងបរិស្ថាន រដ្ឋមន្ត្រីគ្រប់ក្រសួងនិងប្រធានគ្រប់ស្ថាប័នដែលពាក់ព័ន្ធ ត្រូវទទួល បន្ទុកអនុវត្តអនុក្រឹត្យនេះ តាមការកិច្ចរៀងៗខ្លួនចាប់ពីថ្ងៃចុះហត្ថលេខាតទៅ។

ថ្ងៃ សុក្រ ៧កើតខែ ឧស្ឋ ឆ្នាំថោះ បញ្ចស័ក ព.ស.២៥៦៧  
ធ្វើនៅរាជធានីភ្នំពេញ ថ្ងៃទី ១២ ខែ ១២៣ ឆ្នាំ២០២៣



**សម្តេចអគ្គមហាសេនាបតីតេជោ ហ៊ុន សែន**

បានយកសេចក្តីគោរពជម្រាបជូន

សម្តេចអគ្គមហាសេនាបតីតេជោនាយករដ្ឋមន្ត្រីសូមហត្ថលេខា

រដ្ឋមន្ត្រីក្រសួងវប្បធម៌និងវិចិត្រសិល្បៈ

រដ្ឋមន្ត្រីក្រសួងបរិស្ថាន

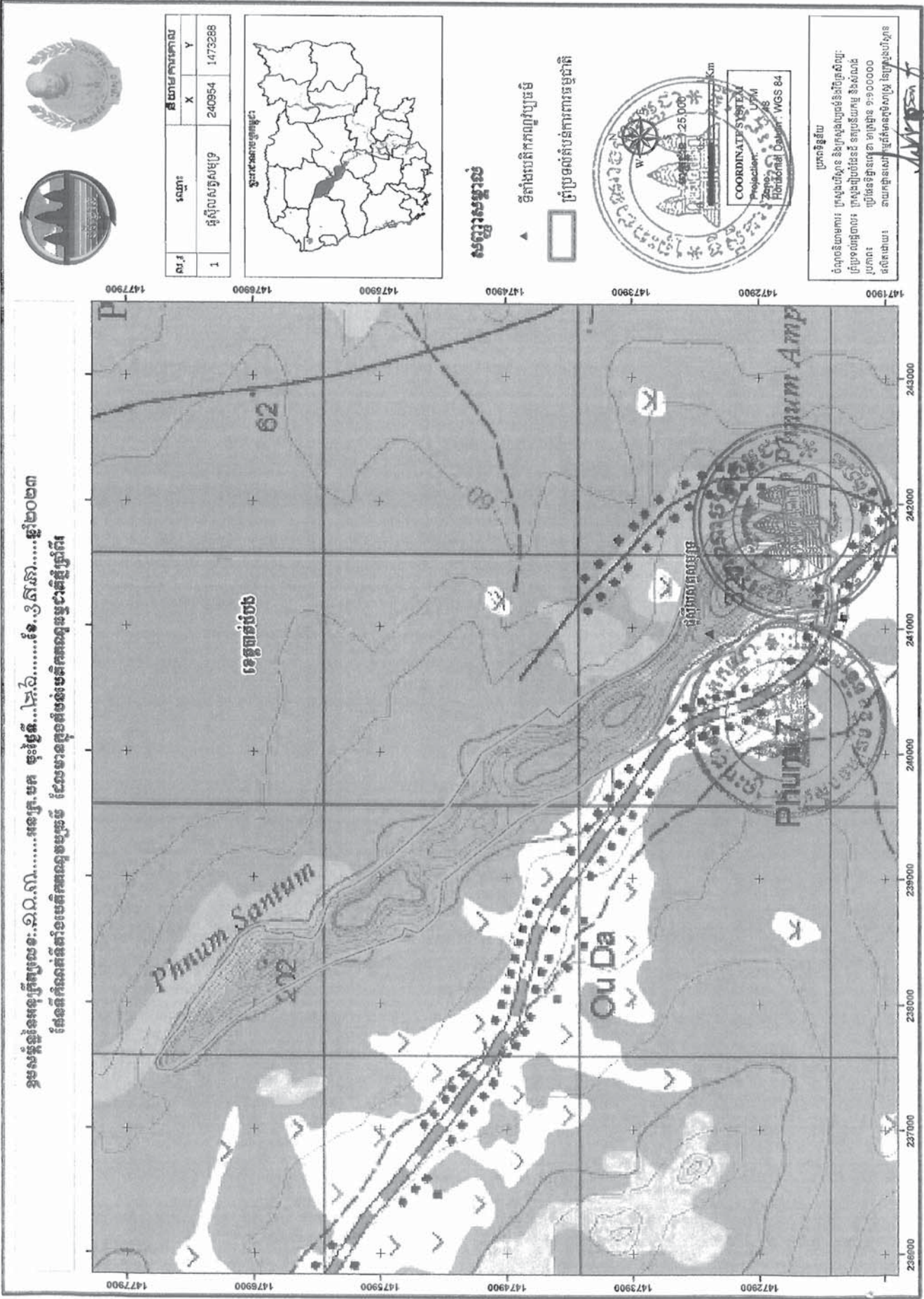
**បណ្ឌិតសភាចារ្យ អឿង សកុណា**

**សាយ សំរោល់**

**កន្លែងទទួល :**

- ក្រសួងព្រះបរមរាជវាំង
- អគ្គលេខាធិការដ្ឋានក្រុមប្រឹក្សាធម្មនុញ្ញ
- អគ្គលេខាធិការដ្ឋានព្រឹទ្ធសភា
- អគ្គលេខាធិការដ្ឋានរដ្ឋសភា
- ឧទ្ធរណ៍យសម្តេចអគ្គមហាសេនាបតីតេជោនាយករដ្ឋមន្ត្រី
- ឧទ្ធរណ៍យសម្តេច ឯកឧត្តមឧបនាយករដ្ឋមន្ត្រី
- ដូចមាត្រា៥
- រាជកិច្ច
- ឯកសារ កាលប្បវត្តិ



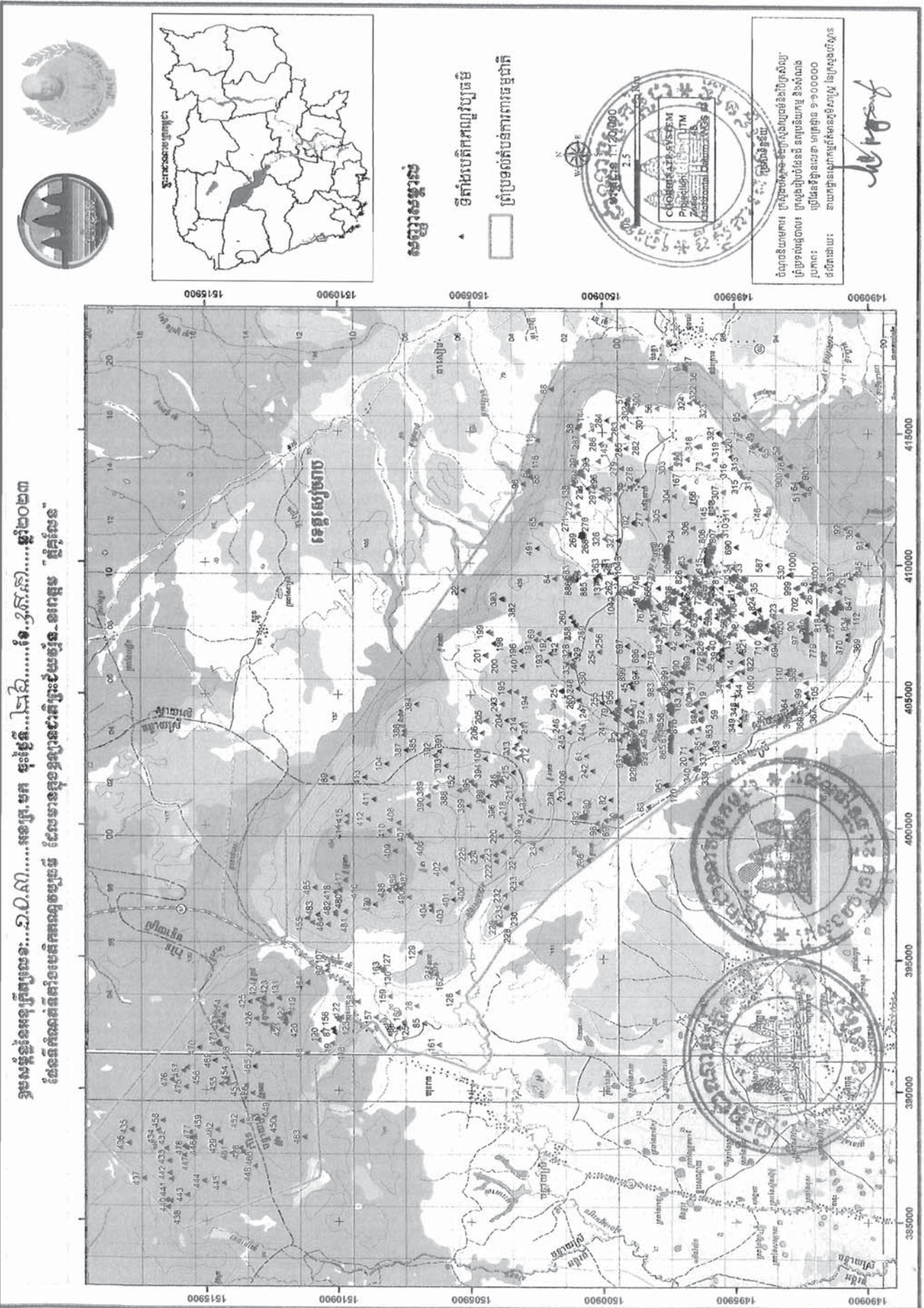


ឧបសគ្គនៃការអនុវត្តក្រឹត្យលេខ: ១០០.៧៧.....អនក្រ.បក ចុះថ្ងៃទី ២៤ ខែ វិច្ឆិកា ឆ្នាំ ២០២៣  
 តែងតាំងនិងតំណាងដោយមេត្តិការស្នេហាប្រចាំ ដែលមានលេខសម្គាល់ប្រទេសស្រែសរុបសរុប និងស្រែសរុប









សញ្ញាសម្គាល់

- ▲ ទីតាំងប្រតិបត្តិការស្រាវជ្រាវ
- ▭ ព្រំប្រទល់សំបុត្រការប្រតិបត្តិការ



ចំណាត់ថ្នាក់ការប្រតិបត្តិការស្រាវជ្រាវស្រាវជ្រាវ  
 ព្រំប្រទល់សំបុត្រការប្រតិបត្តិការ  
 ក្រសួងសុខាភិបាល កម្ពុជា  
 មជ្ឈមណ្ឌលជាតិស្រាវជ្រាវប្រយុទ្ធនឹងជំងឺគ្រុនចាញ់ និងមេរោគគ្រុនចាញ់  
 ទីស្រាវជ្រាវ: លេខ ១១០០០០  
 ទីស្រាវជ្រាវ: សាលាប្រឹក្សាសុខាភិបាល ភ្នំពេញ កម្ពុជា

ស្រាវជ្រាវ

ឧបសម្ព័ន្ធនៃអង្គការប្រឹក្សាសុខាភិបាល... វិ.ជ.ស.វ. អង្គការប្រឹក្សាសុខាភិបាល កម្ពុជា ក្នុងនាមអង្គការប្រឹក្សាសុខាភិបាល កម្ពុជា ក្នុងនាមអង្គការប្រឹក្សាសុខាភិបាល កម្ពុជា

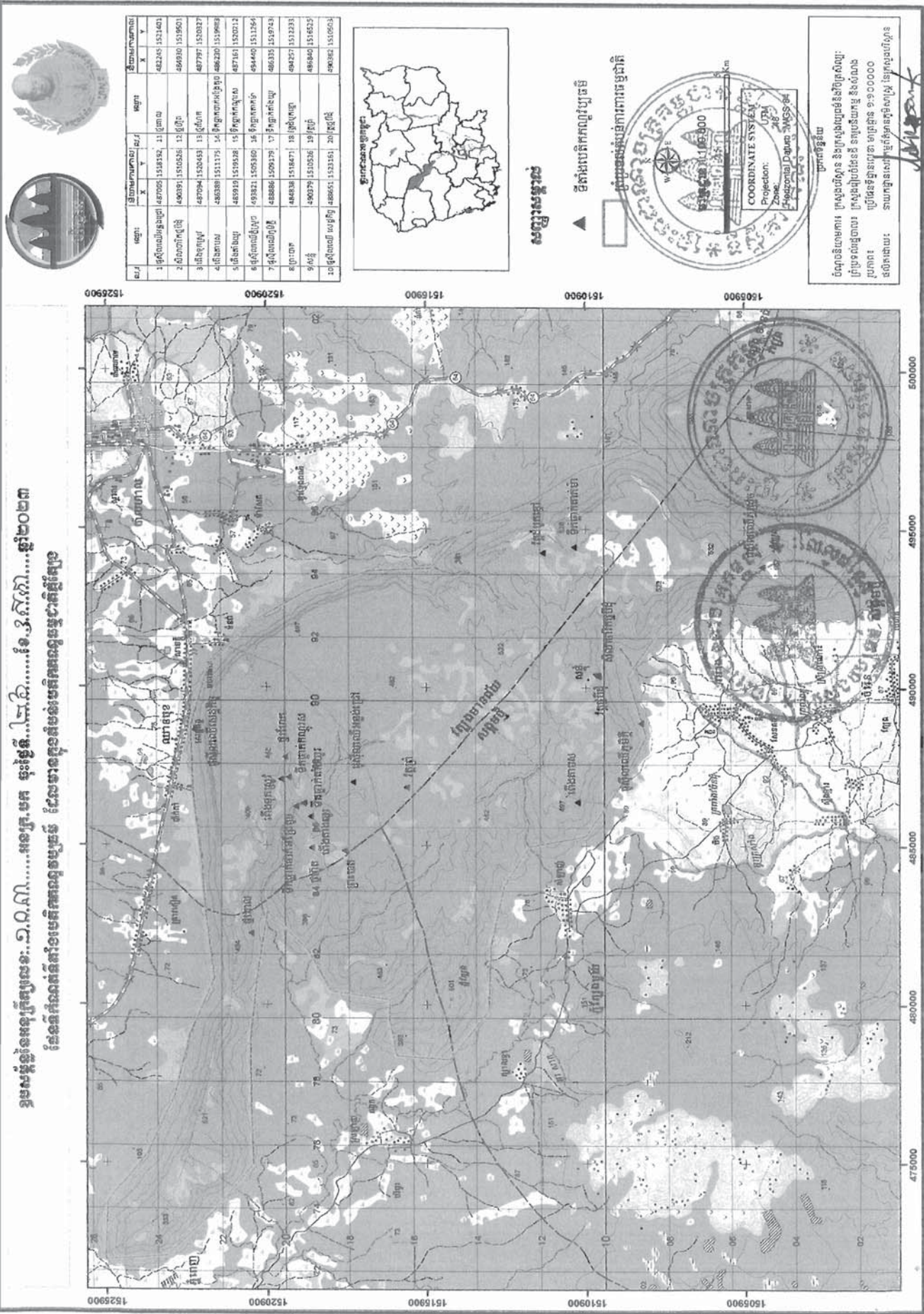












ឧបសគ្គផ្តល់អនុវត្តិស្របច្បាប់... ១.០.៧.១... អនុវត្ត... មក មុនផ្តល់... ១.០.៧.១... ផ្តល់... ឆ្នាំ២០២៣  
 ដើម្បីកំណត់ទីតាំងរបស់អាណត្តិប្រយុទ្ធនៃ ដែលមានលក្ខណៈសមស្របសម្រាប់ការកំណត់ទីតាំងប្រយុទ្ធនៃ



ឈ្មោះ	ឧបសគ្គសម្រាប់ការកំណត់ទីតាំង	កូអរដោនេ	ឈ្មោះ	កូអរដោនេ	
ខ.រ	យ.ជ	ខ	យ	ខ	
១	ផ្តល់សេវាប្រយុទ្ធនៃ	៤៨៧០៥	៤៨៧០៥	៤៨២២៥	៤៨២២៥
២	សិប្បកម្មប្រយុទ្ធនៃ	៤៨៦៥១	៤៨៦៥១	៤៨៦៥១	៤៨៦៥១
៣	ផ្តល់សេវាប្រយុទ្ធនៃ	៤៨៧០៥	៤៨៧០៥	៤៨៧០៥	៤៨៧០៥
៤	ផ្តល់សេវាប្រយុទ្ធនៃ	៤៨៦៥១	៤៨៦៥១	៤៨៦៥១	៤៨៦៥១
៥	ផ្តល់សេវាប្រយុទ្ធនៃ	៤៨៧០៥	៤៨៧០៥	៤៨៧០៥	៤៨៧០៥
៦	ផ្តល់សេវាប្រយុទ្ធនៃ	៤៨៦៥១	៤៨៦៥១	៤៨៦៥១	៤៨៦៥១
៧	ផ្តល់សេវាប្រយុទ្ធនៃ	៤៨៧០៥	៤៨៧០៥	៤៨៧០៥	៤៨៧០៥
៨	ផ្តល់សេវាប្រយុទ្ធនៃ	៤៨៦៥១	៤៨៦៥១	៤៨៦៥១	៤៨៦៥១
៩	ផ្តល់សេវាប្រយុទ្ធនៃ	៤៨៧០៥	៤៨៧០៥	៤៨៧០៥	៤៨៧០៥
១០	ផ្តល់សេវាប្រយុទ្ធនៃ	៤៨៦៥១	៤៨៦៥១	៤៨៦៥១	៤៨៦៥១

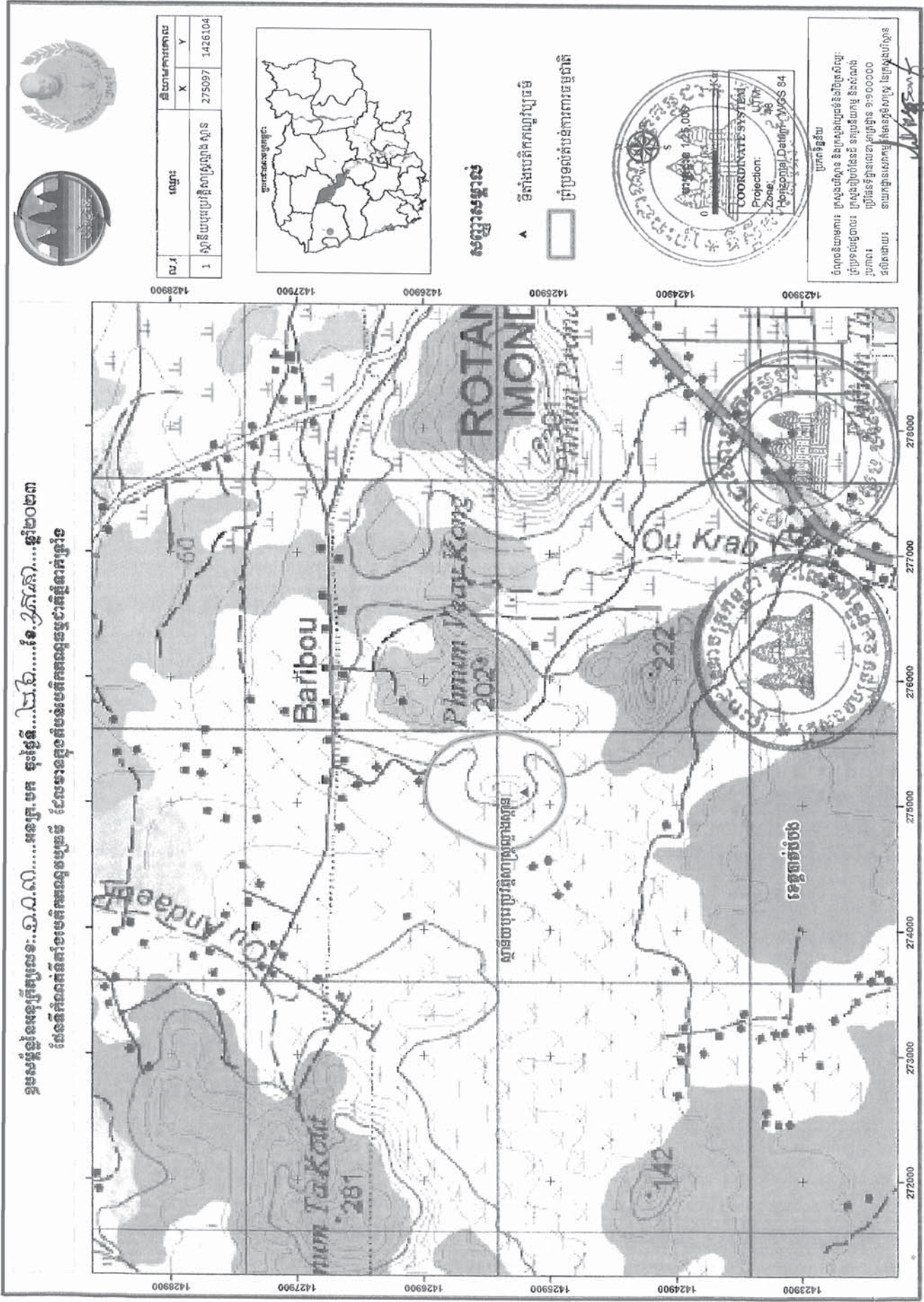


**សង្កេតសម្គាល់**  
 ▲ ទីតាំងប្រតិបត្តិការប្រយុទ្ធនៃ



ប្រកាសនៃការកំណត់ទីតាំងប្រយុទ្ធនៃ  
 ដោយមានការស្រាវជ្រាវ និងការវាយតម្លៃស្របច្បាប់  
 ក្នុងតំបន់ប្រយុទ្ធនៃ និងតំបន់ប្រយុទ្ធនៃ  
 ប្រយុទ្ធនៃ និងតំបន់ប្រយុទ្ធនៃ  
 ដោយមានការស្រាវជ្រាវ និងការវាយតម្លៃស្របច្បាប់





ឧបសម្ព័ន្ធនៃអនុក្រឹត្យលេខៈ ១៧០ ណ.ណ.ណ. អនក្រ.បក ចុះថ្ងៃទី ០៤ ខែ វិច្ឆិកា ឆ្នាំ ២០២៣  
 ស្តីពីការកំណត់តំបន់បរិក្ខេបភូមិសាស្ត្រ និងបរិក្ខេបភូមិសាស្ត្រសម្រាប់ការកំណត់តំបន់បរិក្ខេបភូមិសាស្ត្រ



ល.រ	ឈ្មោះ	កូអរដោនេ X	កូអរដោនេ Y
1	ស្ថានីយប្រវែងស្រូវប្រាំងស្រែ	275097	1426104



**សញ្ញាសម្គាល់**

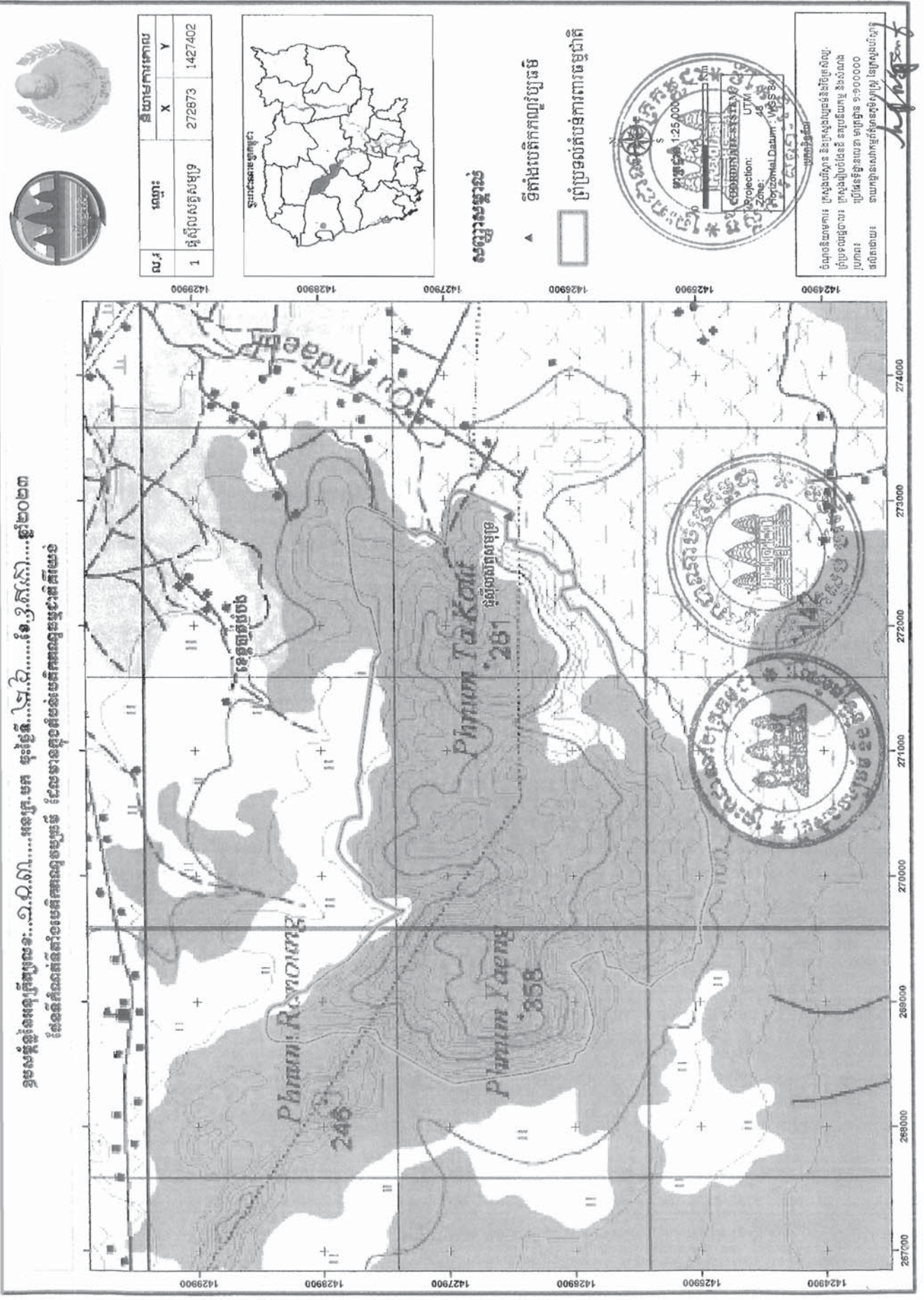
- ▲ ទីតាំងបរិក្ខេបភូមិសាស្ត្រ
- ប្រទេសកម្ពុជា



ប្រភពទិន្នន័យ  
 ចំណុចស្ថានីយៈ ព្រំប្រទល់ប្រទេស និង ព្រំប្រទល់ខេត្ត  
 ប្រភេទទិន្នន័យៈ ព្រំប្រទល់ប្រទេស និង ព្រំប្រទល់ខេត្ត  
 កម្រិតខ្ពស់ៈ ប្រភេទទិន្នន័យខ្ពស់ ១១០០០០០  
 ឧបករណ៍ៈ តាមប្រភេទទិន្នន័យខ្ពស់ ២០២៣

*[Signature]*





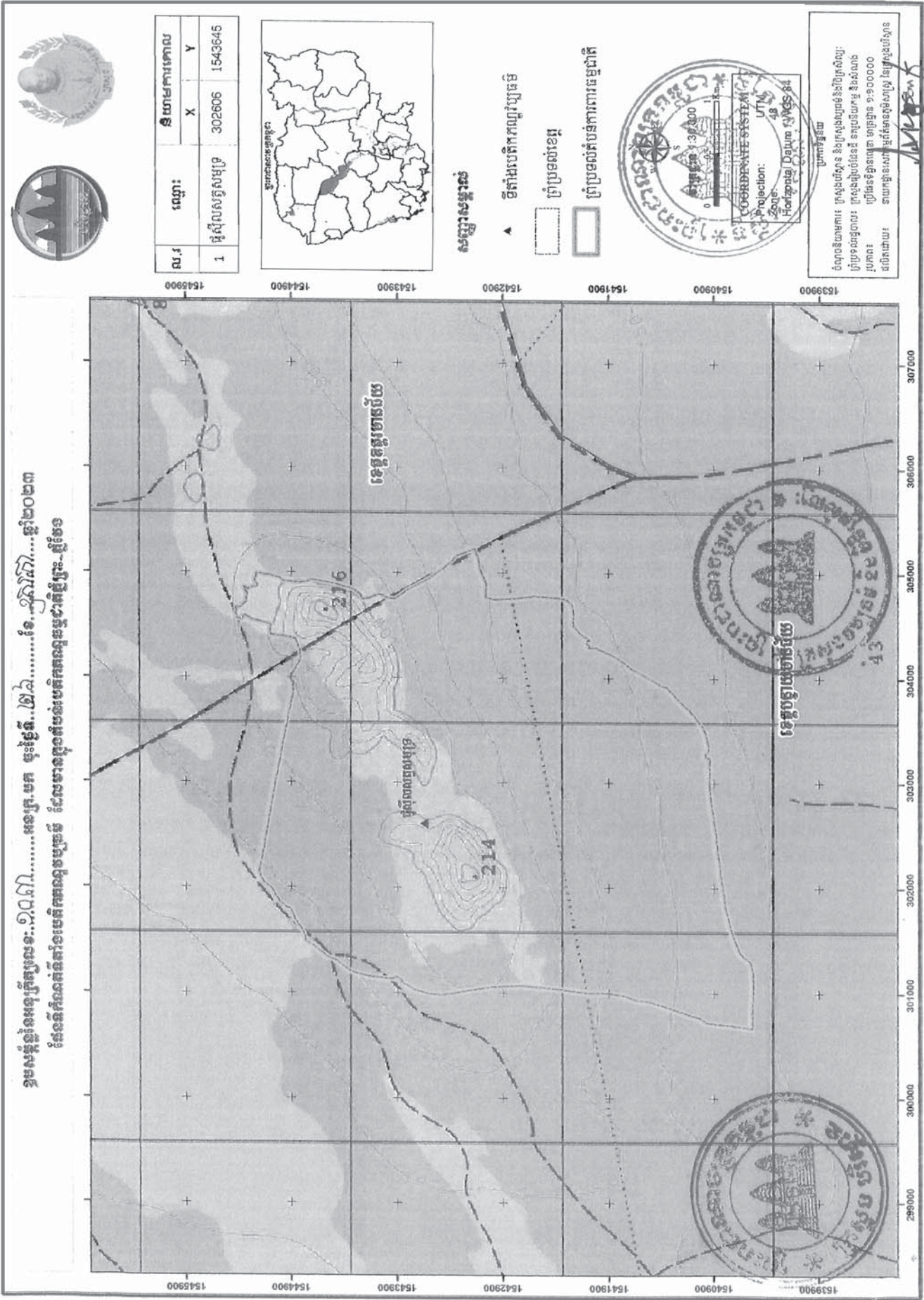
ឧបសគ្គផ្តល់សេចក្តីសម្រេចលេខ: ៧០៧.៧៧១.អនក្រ.មក ចុះថ្ងៃទី ១៥ ខែ វិច្ឆិកា ឆ្នាំ ២០២៣  
 ដែលមានស្តីពីការអនុម័តលើការកាត់បន្ថយប្រទេសកម្ពុជាជាតិ

ស្ថាប័ន: អគ្គនាយកដ្ឋានការពារធម្មជាតិ  
 អាសយដ្ឋាន: ភ្នំពេញ  
 ទូរស័ព្ទ: ៨៥៥ ៩៥៥ ៥៥៥៥  
 ទូរសារ: ៨៥៥ ៩៥៥ ៥៥៥៥  
 គេហទំព័រ: www.mnr.gov.kh









ឧបសគ្គនៃអនុក្រឹត្យលេខ: ១១១/៧៧.....អនក្រ.បក ចុះថ្ងៃទី ២៧ ខែ កញ្ញា ឆ្នាំ ២០២៣  
 ដែលពិពណ៌នាពីរបៀបយកទិន្នន័យប្រយោជន៍ប្រយោជន៍ របស់អាជ្ញាធរដែនដីយកមកប្រើប្រាស់ក្នុងប្រព័ន្ធប្រតិបត្តិការ

ល.រ	ឈ្មោះ	ស្ថាប័នការពារ	
		X	Y
1	អ៊ុំស៊ីលសត្វសមុទ្រ	302606	1543645



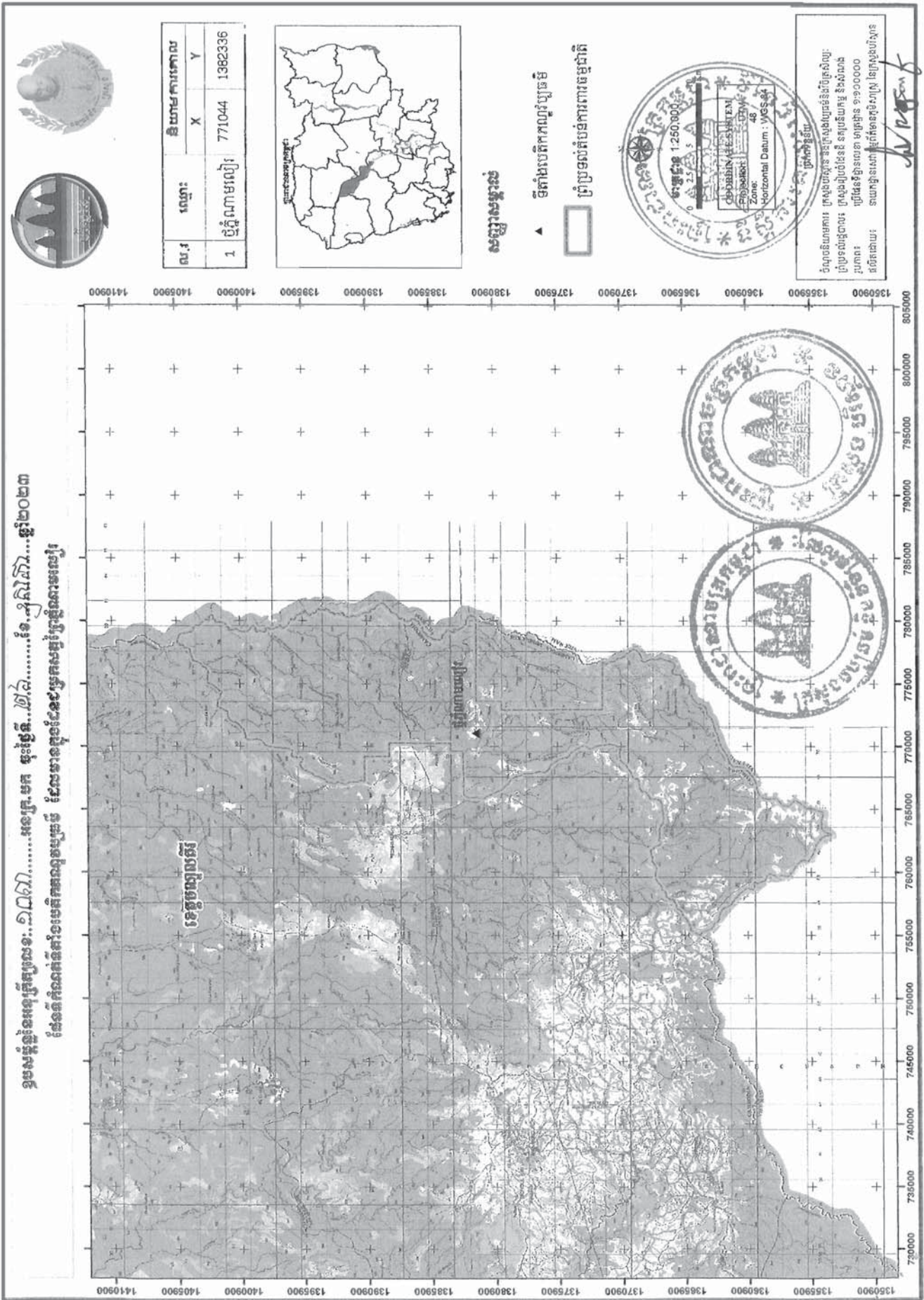
**សញ្ញាសម្គាល់**

- ▲ ទីតាំងប្រតិបត្តិការ
- ▭ ប្រែប្រួលខ្ពស់
- ▭ ប្រែប្រួលទាប

Projection: UTM  
 Zone: 48  
 Datum: 1974

ប្រកាសនៃ  
 ឯកសារគោលការណ៍: ក្រសួងកសិកម្ម រុក្ខាប្រមាញ់ និងនេសាទ  
 ក្រសួងសេដ្ឋកិច្ច និងហិរញ្ញវត្ថុ  
 ក្រសួងសុខាភិបាល  
 ក្រសួងស្ថាប័នព្រំដែន  
 ក្រសួងស្ថាប័នប្រតិបត្តិការ





ល.រ	ឈ្មោះ	X	Y
1	ស្រុកស្រីស្រី	771044	1362336



**សម្ព័ន្ធសង្ខេប**

▲ ទីតាំងបេតិកភណ្ឌវប្បធម៌

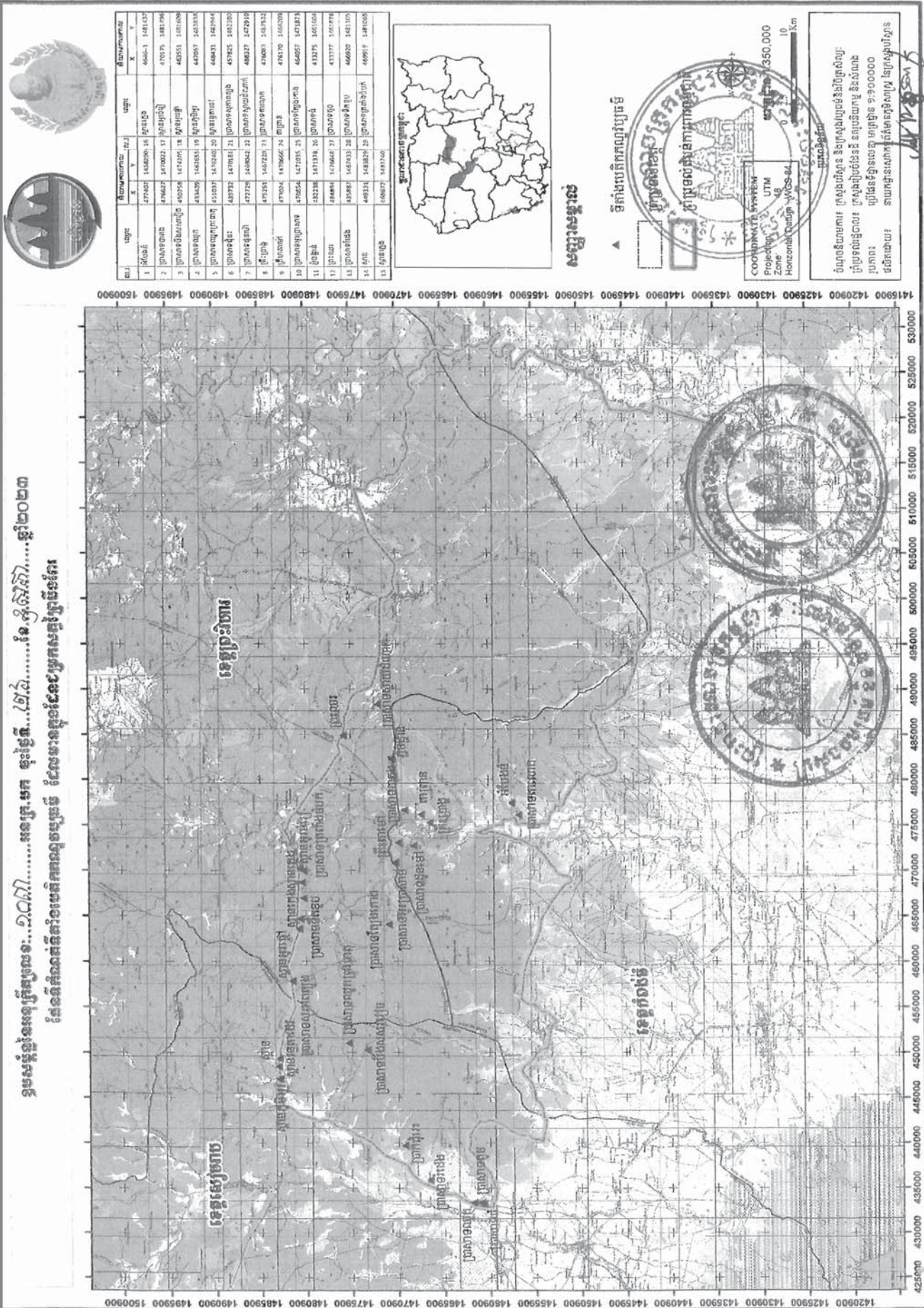
□ ព្រំប្រទល់តំបន់ការពារវប្បធម៌



ចំណុចនិយាមការ: ព្រំប្រទល់ស្រុកស្រីស្រី និង ព្រំប្រទល់ស្រុកស្រីស្រី  
 ព្រំប្រទល់ស្រុកស្រីស្រី: ព្រំប្រទល់ស្រុកស្រីស្រី និង ព្រំប្រទល់ស្រុកស្រីស្រី  
 រូបភាព: រូបភាពទូទៅនៃស្រុកស្រីស្រី និង ព្រំប្រទល់ស្រុកស្រីស្រី  
 ផលិតដោយ: នាយកដ្ឋានបេតិកភណ្ឌវប្បធម៌ និង ភ្នាក់ងារវប្បធម៌

*(Handwritten signature)*





ឧបសគ្គផ្តល់ឧបត្ថម្ភសេវា... ដើម្បី... ផ្តល់សេវាដល់... ឆ្នាំ២០២៣  
 ផែនទីតំបន់នីតិវិធីយោធាស្រុកស្រីសោភ័ណ ខេត្តសៀមរាប

ល.រ	ឈ្មោះ	ស្ថិតិសម្រាប់ប្រទេស (១)	ឈ្មោះ	ស្ថិតិសម្រាប់ប្រទេស (២)
១	ភ្នំស្រីសោភ័ណ	៤៧៦៨២	ភ្នំស្រីសោភ័ណ	៤៧៦៨២
២	ភ្នំស្រីសោភ័ណ	៤៧៦៨២	ភ្នំស្រីសោភ័ណ	៤៧៦៨២
៣	ភ្នំស្រីសោភ័ណ	៤៧៦៨២	ភ្នំស្រីសោភ័ណ	៤៧៦៨២
៤	ភ្នំស្រីសោភ័ណ	៤៧៦៨២	ភ្នំស្រីសោភ័ណ	៤៧៦៨២
៥	ភ្នំស្រីសោភ័ណ	៤៧៦៨២	ភ្នំស្រីសោភ័ណ	៤៧៦៨២
៦	ភ្នំស្រីសោភ័ណ	៤៧៦៨២	ភ្នំស្រីសោភ័ណ	៤៧៦៨២
៧	ភ្នំស្រីសោភ័ណ	៤៧៦៨២	ភ្នំស្រីសោភ័ណ	៤៧៦៨២
៨	ភ្នំស្រីសោភ័ណ	៤៧៦៨២	ភ្នំស្រីសោភ័ណ	៤៧៦៨២
៩	ភ្នំស្រីសោភ័ណ	៤៧៦៨២	ភ្នំស្រីសោភ័ណ	៤៧៦៨២
១០	ភ្នំស្រីសោភ័ណ	៤៧៦៨២	ភ្នំស្រីសោភ័ណ	៤៧៦៨២
១១	ភ្នំស្រីសោភ័ណ	៤៧៦៨២	ភ្នំស្រីសោភ័ណ	៤៧៦៨២
១២	ភ្នំស្រីសោភ័ណ	៤៧៦៨២	ភ្នំស្រីសោភ័ណ	៤៧៦៨២
១៣	ភ្នំស្រីសោភ័ណ	៤៧៦៨២	ភ្នំស្រីសោភ័ណ	៤៧៦៨២
១៤	ភ្នំស្រីសោភ័ណ	៤៧៦៨២	ភ្នំស្រីសោភ័ណ	៤៧៦៨២
១៥	ភ្នំស្រីសោភ័ណ	៤៧៦៨២	ភ្នំស្រីសោភ័ណ	៤៧៦៨២



សម្រាប់សម្រេច

ទីតាំងប្រតិបត្តិការប្រយុទ្ធនិយម

ប្រព័ន្ធនិយាម: UTM  
 Projection: UTM  
 Zone: ៤៨  
 Horizontal Datum: WGS ៨៤  
 Vertical Datum: MSL  
 Scale: 1:350,000  
 Unit: Meter



**ឧបសម្ព័ន្ធនៃសម្បទានៗ...១៨៧៧.....អចរា.មក តុះត្រីសិ...២៤៤.....ទ្រង់សិ...៣៧៧៧.....ឆ្នាំ២០២៣**  
**ដែលមានលក្ខណៈស្របច្បាប់ និងមានសុវត្ថិភាពសម្រាប់ការប្រើប្រាស់**



ល.រ	ឈ្មោះ	ទំហំដីសរុប (គម.ការ៉េ)	ល.រ	ឈ្មោះ	ទំហំដីសរុប (គម.ការ៉េ)
1	ក្រសួងយុត្តិធម៌	499641	15	ក្រសួងសុខាភិបាល	487451
2	ក្រសួងសេដ្ឋកិច្ច និងហិរញ្ញវត្ថុ	523774	16	ក្រសួងកសិកម្ម រុក្ខាប្រមាញ់ និងនេសាទ	512335
3	ក្រសួងសេដ្ឋកិច្ច និងហិរញ្ញវត្ថុ	492326	17	ក្រសួងយុវជន និងកីឡា	497267
4	ក្រសួងសេដ្ឋកិច្ច និងហិរញ្ញវត្ថុ	492500	18	ក្រសួងស្ថាប័ន	488011
5	ក្រសួងសេដ្ឋកិច្ច និងហិរញ្ញវត្ថុ	517287	19	ក្រសួងស្ថាប័ន	490613
6	ក្រសួងសេដ្ឋកិច្ច និងហិរញ្ញវត្ថុ	515628	20	ក្រសួងស្ថាប័ន	508861
7	ក្រសួងសេដ្ឋកិច្ច និងហិរញ្ញវត្ថុ	540048	21	ក្រសួងស្ថាប័ន	499376
8	ក្រសួងសេដ្ឋកិច្ច និងហិរញ្ញវត្ថុ	442751	22	ក្រសួងស្ថាប័ន	483377
9	ក្រសួងសេដ្ឋកិច្ច និងហិរញ្ញវត្ថុ	492627	23	ក្រសួងស្ថាប័ន	505541
10	ក្រសួងសេដ្ឋកិច្ច និងហិរញ្ញវត្ថុ	536415	24	ក្រសួងស្ថាប័ន	523274
11	ក្រសួងសេដ្ឋកិច្ច និងហិរញ្ញវត្ថុ	524521	25	ក្រសួងស្ថាប័ន	523274
12	ក្រសួងសេដ្ឋកិច្ច និងហិរញ្ញវត្ថុ	502028	26	ក្រសួងស្ថាប័ន	523274
13	ក្រសួងសេដ្ឋកិច្ច និងហិរញ្ញវត្ថុ	502715	27	ក្រសួងស្ថាប័ន	523274
14	ក្រសួងសេដ្ឋកិច្ច និងហិរញ្ញវត្ថុ	507558	28	ក្រសួងស្ថាប័ន	523274




សង្វែងស្រុក

ក្រសួងបរទេសកម្ម និងការបរទេសកម្ម  
 ក្រសួងសេដ្ឋកិច្ច និងហិរញ្ញវត្ថុ  
 ក្រសួងស្ថាប័ន  
 ក្រសួងយុវជន និងកីឡា  
 ក្រសួងសុខាភិបាល  
 ក្រសួងកសិកម្ម រុក្ខាប្រមាញ់ និងនេសាទ  
 ក្រសួងយុត្តិធម៌

COGNITION SYSTEM  
 UTM  
 Zone: 48  
 Horizontal Datum: WGS 84  
 Vertical Datum: Mean Sea Level  
 Scale: 1:500,000  
 Projection: UTM  
 Zone: 48  
 Horizontal Datum: WGS 84  
 Vertical Datum: Mean Sea Level

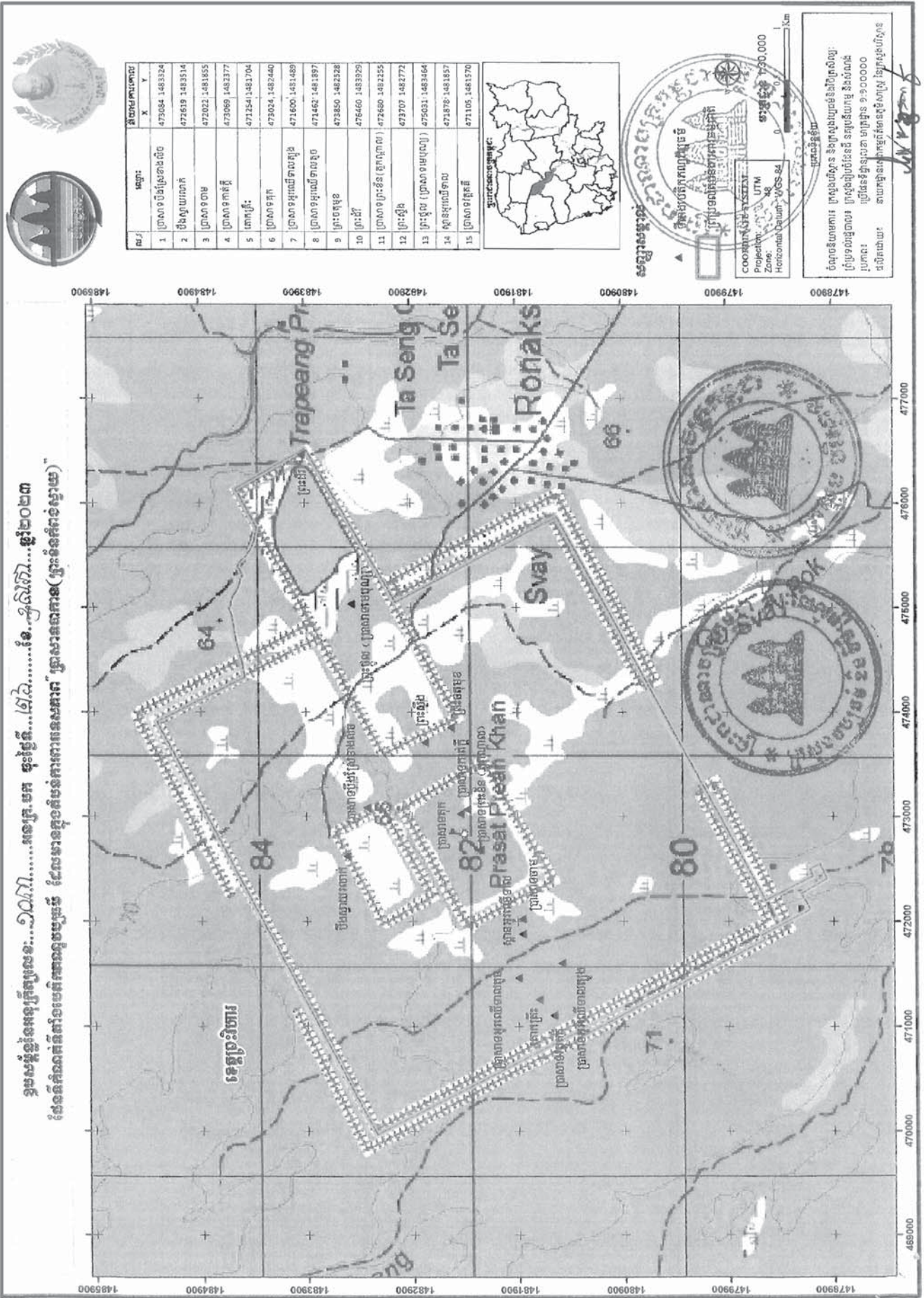
ព័ត៌មានបន្ថែម: ក្រសួងស្ថាប័ន និងក្រសួងយុវជន និងកីឡា  
 ក្រសួងសុខាភិបាល ក្រសួងកសិកម្ម រុក្ខាប្រមាញ់ និងនេសាទ  
 ក្រសួងយុត្តិធម៌ ក្រសួងយុវជន និងកីឡា  
 ក្រសួងសេដ្ឋកិច្ច និងហិរញ្ញវត្ថុ ក្រសួងស្ថាប័ន  
 ក្រសួងសេដ្ឋកិច្ច និងហិរញ្ញវត្ថុ ក្រសួងយុវជន និងកីឡា




















ឧបសម្ព័ន្ធនៃអនុក្រឹត្យលេខ: ៤០៧ អនក្រ.បក ចុះថ្ងៃទី ២៤ ខែ ធ្នូ ឆ្នាំ ២០២៣  
 ដែលកំណត់តំបន់បេតិកភណ្ឌវប្បធម៌ ដែលមានឈ្មោះថា "វិប្បាស" ។



ល.រ	ឈ្មោះ	និយាមការកាល	
		X	Y
1	បន្ទាយសៀម	578199	1436335
2	ប្រាសាទកំណប់នាងពៅ	567578	1441846
3	កំណប់សេសា	567050	1439400
4	ប្រាសាទអូរគោល	545929	1483948
5	ប្រាសាទស្នងអង្គ	563977	1439397
6	ប្រាសាទត្រពាំងប្រីស	569733	1421605

**សញ្ញាសម្គាល់**

- ▲ ទីតាំងបេតិកភណ្ឌវប្បធម៌
- ព្រំប្រទល់ខេត្ត
- ព្រំប្រទល់បេតិកភណ្ឌវប្បធម៌



COORDINATE SYSTEM  
 Projection: UTM  
 Zone: 48  
 Horizontal datum: WGS 84  
 មាត្រដ្ឋាន: 1:500,000

ស្ថាប័នច្នៃផល: ក្រសួងវប្បធម៌ និង វប្បធម៌  
 ព្រះរាជាណាចក្រកម្ពុជា  
 ប្រភេទ: ប្រតិបត្តិការបេតិកភណ្ឌវប្បធម៌  
 លេខ: ១១០០០០  
 ថ្ងៃចេញផ្សាយ: ២០២៣

ហត្ថលេខា និង ឈ្មោះ: លោកជំទាវ វណ្ណ ឌីណា





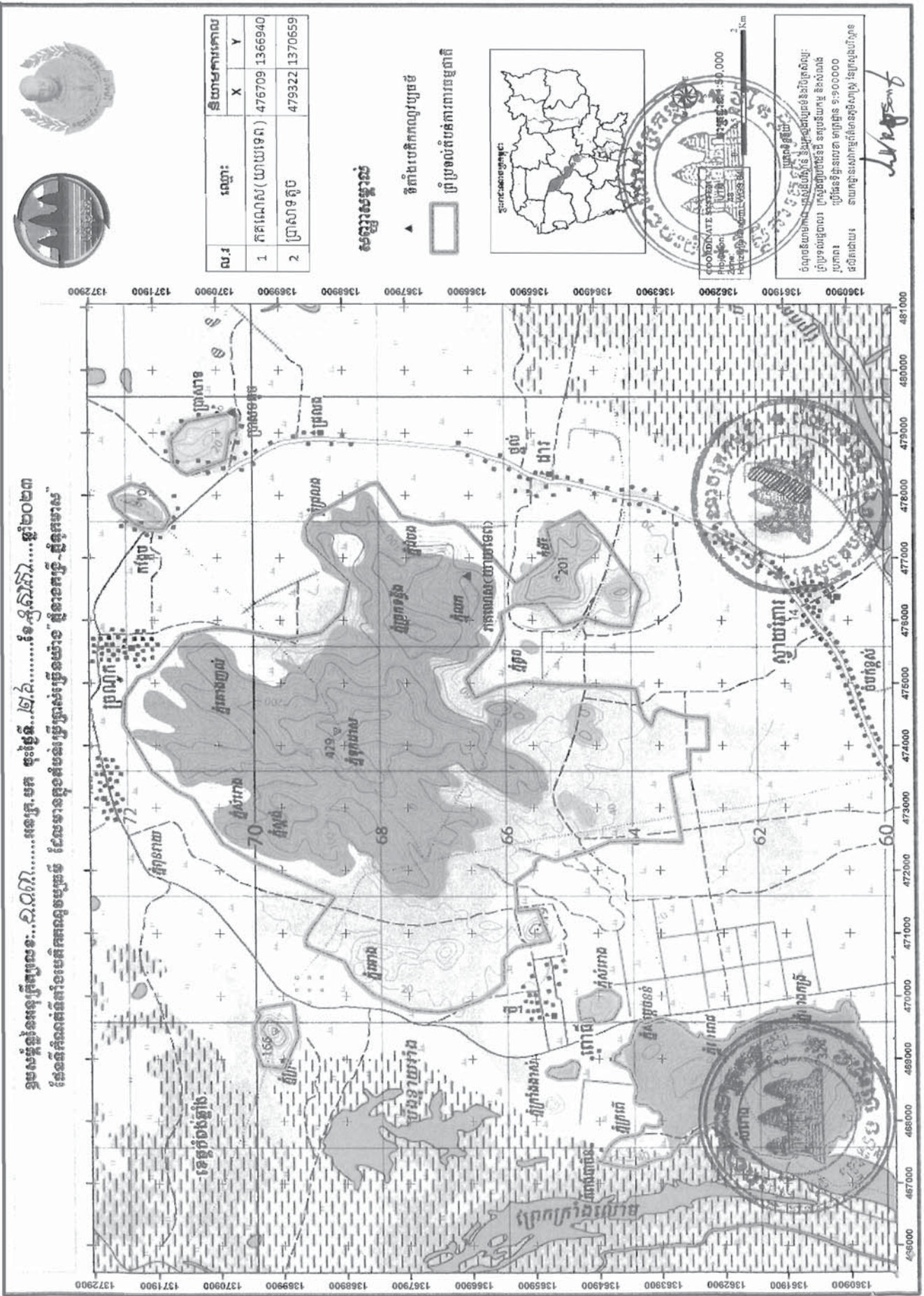




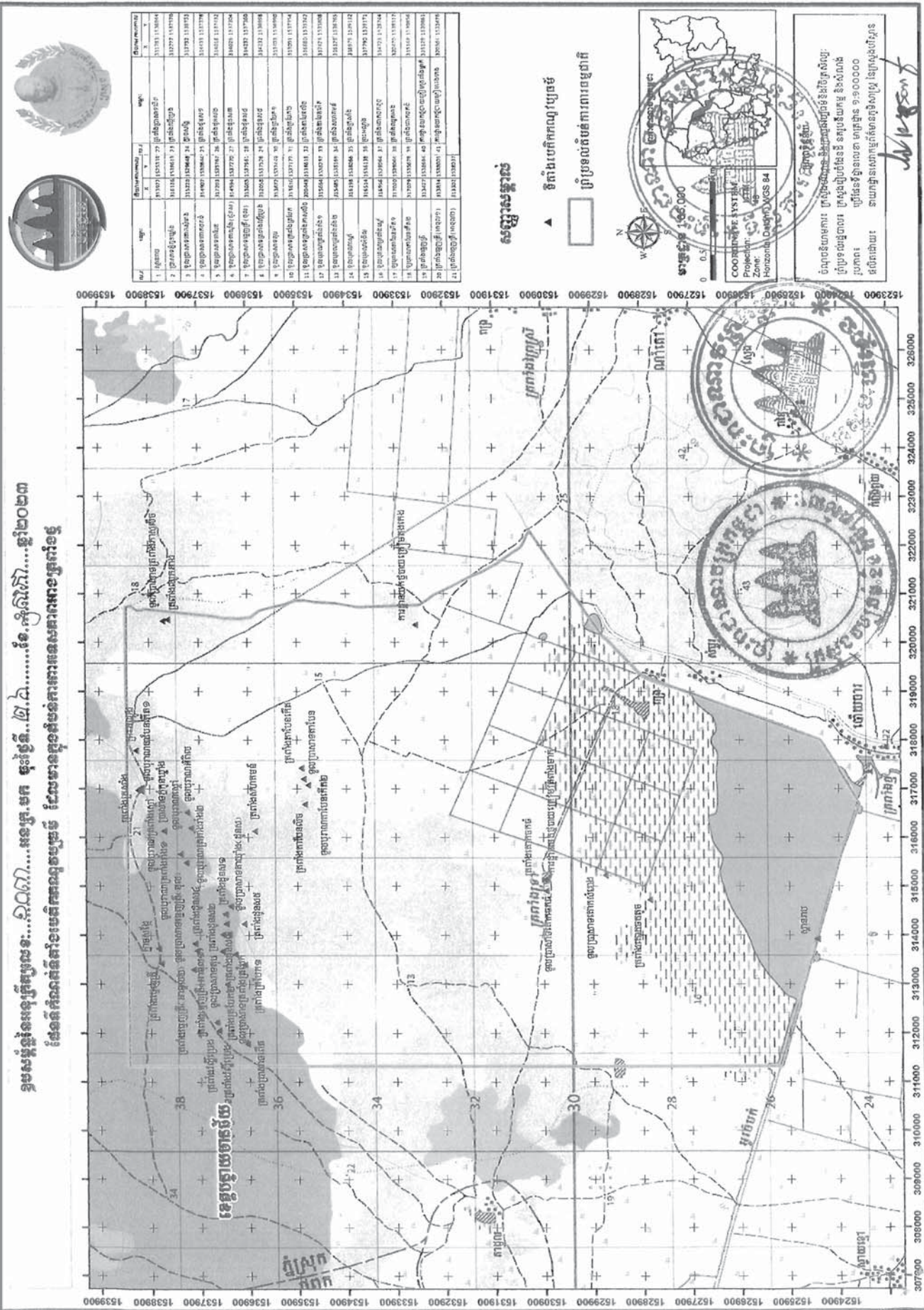












**ឧបសម្ព័ន្ធនៃទម្រង់ប្រយុទ្ធនៃ...១០០៧៧...អនុស្ស.មក ចុះត្រួតពិនិត្យ...នៃ ស៊ុលីវី...ឆ្នាំ២០២៣**  
**ផែនទីកំណត់ទីតាំងបេតិកភណ្ឌវប្បធម៌ ដែលមានតួខ្ពស់បំផុតការពារអនាម័យសាធារណៈក្នុងស្រុក**

ល.រ	ឈ្មោះ	លេខប្រទេស	លេខខេត្ត	លេខស្រុក	លេខភូមិ	លេខផ្ទះ	លេខប្រទេស
1	ស្រែកង្កែប	១២	២៤	០១	០១	០១	១២
2	ស្រែកង្កែប	១២	២៤	០១	០១	០២	១២
3	ស្រែកង្កែប	១២	២៤	០១	០១	០៣	១២
4	ស្រែកង្កែប	១២	២៤	០១	០១	០៤	១២
5	ស្រែកង្កែប	១២	២៤	០១	០១	០៥	១២
6	ស្រែកង្កែប	១២	២៤	០១	០១	០៦	១២
7	ស្រែកង្កែប	១២	២៤	០១	០១	០៧	១២
8	ស្រែកង្កែប	១២	២៤	០១	០១	០៨	១២
9	ស្រែកង្កែប	១២	២៤	០១	០១	០៩	១២
10	ស្រែកង្កែប	១២	២៤	០១	០១	១០	១២
11	ស្រែកង្កែប	១២	២៤	០១	០១	១១	១២
12	ស្រែកង្កែប	១២	២៤	០១	០១	១២	១២
13	ស្រែកង្កែប	១២	២៤	០១	០១	១៣	១២
14	ស្រែកង្កែប	១២	២៤	០១	០១	១៤	១២
15	ស្រែកង្កែប	១២	២៤	០១	០១	១៥	១២
16	ស្រែកង្កែប	១២	២៤	០១	០១	១៦	១២
17	ស្រែកង្កែប	១២	២៤	០១	០១	១៧	១២
18	ស្រែកង្កែប	១២	២៤	០១	០១	១៨	១២
19	ស្រែកង្កែប	១២	២៤	០១	០១	១៩	១២
20	ស្រែកង្កែប	១២	២៤	០១	០១	២០	១២
21	ស្រែកង្កែប	១២	២៤	០១	០១	២១	១២

**សង្កាត់ស្រែចម្ការ**  
**ទីតាំងបេតិកភណ្ឌវប្បធម៌**  
**ព្រំប្រទល់សំបកការពារពេញលេញ**

ស្រុកស្រែចម្ការ ខេត្តស្រះសីហនុ  
 កូអរដោនេប្រព័ន្ធព័ន្ធនៃស្រុកស្រែចម្ការ  
 Projection: UTM  
 Zone: 48N  
 Horizontal Datum: UTM CS 84

ចំណុចប្រតិបត្តិការ: ព្រំប្រទល់សំបកការពារពេញលេញនៃប្រទេសកម្ពុជា  
 ព្រំប្រទល់សំបកការពារពេញលេញនៃប្រទេសកម្ពុជា  
 ប្រភព: ព្រំប្រទល់សំបកការពារពេញលេញនៃប្រទេសកម្ពុជា ១:១០០០០  
 ទំហំផ្ទៃ: ១០០០០០ ម.ការ៉េ  
 ទំហំផ្ទៃ: ១០០០០០ ម.ការ៉េ







ល.រ	ឈ្មោះ	និយាមការគោល	
		X	Y
1	កោះប្រៀង	610657	1432193
2	ទួលកំណប់	607449	1440372

**សញ្ញាសម្គាល់**



- ▲ ទីតាំងបតិករណ៍វប្បធម៌
- ព្រំប្រទល់ខេត្ត
- ព្រំប្រទល់សំនុំការពារភូមិជាតិ




COORDINATE SYSTEM  
 UTM  
 Zone 48  
 Hemisphericity: N  
 Spheroid: Everest  
 Datum: Everest  
 Units: Meter  
 Scale: 1:200,000

ប្រតិបត្តិការ៖ ប្រតិបត្តិការដោយក្រុមហ៊ុន ភ្នំពេញ ភូមិវិទ្យា និង ភូមិវិទ្យា  
 ព្រំប្រទល់ខេត្ត៖ ព្រំប្រទល់ខេត្តសៀមរាប និង ខេត្តកោះកុង  
 ប្រភព៖ ប្រើប្រាស់ទិន្នន័យខ្សែកោងខ្ពស់ ១:១០០០០០  
 ឧបករណ៍វាស់៖ ប្រើប្រាស់ប្រព័ន្ធគោលកូអរដោនេ UTM នៃក្រុមហ៊ុន

ឧបសម្ព័ន្ធនៃអង្គការយុវជនស្រីស្រីលេខ...១០០៧៧...អនុក្រឹត្យ មក ចុះថ្ងៃទី...២៤...ខែ...មិថុនា...ឆ្នាំ...២០២៣  
 ដែលបានក្នុងនាមយុវជនស្រីស្រី ដែលបានក្នុងនាមយុវជនស្រីស្រី







ឧបសម្ព័ន្ធនៃអនុក្រឹត្យលេខ...១០៧៧...អនក្រ.បក ក្នុងឆ្នាំ...២០២៣...ទី...២០២៣  
 ដែលពិពណ៌នាពីរបបការពារស្ថានភាពស្ថិតិសសសប្រទេស



ល.រ	ឈ្មោះ	សិលាសារកាល	
		X	Y
1	ទួល	730334	1450858
2	កោះម្យល	744932	1473675
3	ផ្លូវសីលសត្វសមុទ្រភ្នំព្រី	765847	1437406

**សញ្ញាសញ្ញា**

- ▲ ទីតាំងបរិក្ខេបប្រយោជន៍
- ព្រំប្រទល់ខេត្ត
- ព្រំប្រទល់តំបន់ការពារបេតិកភ័ណ្ឌ




**COORDINATE SYSTEM**  
 Projection: UTM  
 Zone: 48  
 Horizontal datum: WGS 84  
 Unit: Meter  
 Scale: 1:50,000

ប្រកាសឱ្យប្រើ  
 ប្រើប្រាស់ផ្តល់ដោយ: អគ្គនាយកដ្ឋានស្ថិតិសសសប្រទេស  
 ក្រសួងសេដ្ឋកិច្ច និងហិរញ្ញវត្ថុ  
 អាសយដ្ឋាន: ភ្នំពេញ  
 ទូរស័ព្ទ: ០២៣ ៧៦៥១១១១  
 ទូរសារ: ០២៣ ៧៦៥១១១១  
 ទូរសារអ៊ីនធឺណិត: ០២៣ ៧៦៥១១១១

*[Handwritten signature]*





ឧបសម្ព័ន្ធនៃអនុក្រឹត្យលេខ: ១០៨/៧៧...អនក្រ.បក ចុះថ្ងៃទី...២៧...ខែ...កុំណែង...ឆ្នាំ២០២៣  
 ដែលបានកំណត់ពីរបៀបសម្រេចបានយុត្តិធម៌ ដែលមានលក្ខណៈស្របគ្នាជាមួយការសម្រេចបានយុត្តិធម៌



ល.រ	ឈ្មោះ	សិប្បកម្មការងារ
1	មេណាម	X Y 709480 1390219

**សញ្ញាសម្គាល់**

A ទីតាំងបេតិកភណ្ឌវប្បធម៌

ប្រទេសខ្មែរ


ប្រទេសប្រជុំបំណុលការងារ



ឈ្មោះ: អ្នកប្រឹក្សាបច្ចេកទេស  
 តំណែង: ប្រធានគ្រឹះស្ថានបច្ចេកទេស  
 លេខ: ០១០០០០០០០០  
 ថ្ងៃចុះហត្ថលេខា: ០១/០៩/២០២៣  
 ទីកន្លែង: ភ្នំពេញ

*[Handwritten signature]*





ឧបសគ្គនៃអនុក្រឹត្យលេខ: ១០៧/...អនក្រ.បក ចុងឆ្នាំ...ឆ្នាំ...ខែ...ក្រសែង...ឆ្នាំ២០២៣  
 ផែនទីកំណត់តំបន់បេតិកភណ្ឌវប្បធម៌ ដែលមានតួខ្ពស់ជាតិក្នុងតំបន់បេតិកភណ្ឌវប្បធម៌



ល.រ	ឈ្មោះ	ស្ថិតិយោគាវកាស	
		X	Y
1	ទួល	309076	1333519
2	រូងជំនាងក្រោម	359290	1290546
3	ថ្មឆ្នងក្រវ៉ាត់	366316	1293258
4	វត្តទ័ពឃ្លូ	350683	1290681

**សញ្ញាសម្គាល់**

- ▲ ទីតាំងបេតិកភណ្ឌវប្បធម៌
- ព្រំប្រទល់ខេត្ត
- ព្រំប្រទល់តំបន់ការពារវប្បធម៌

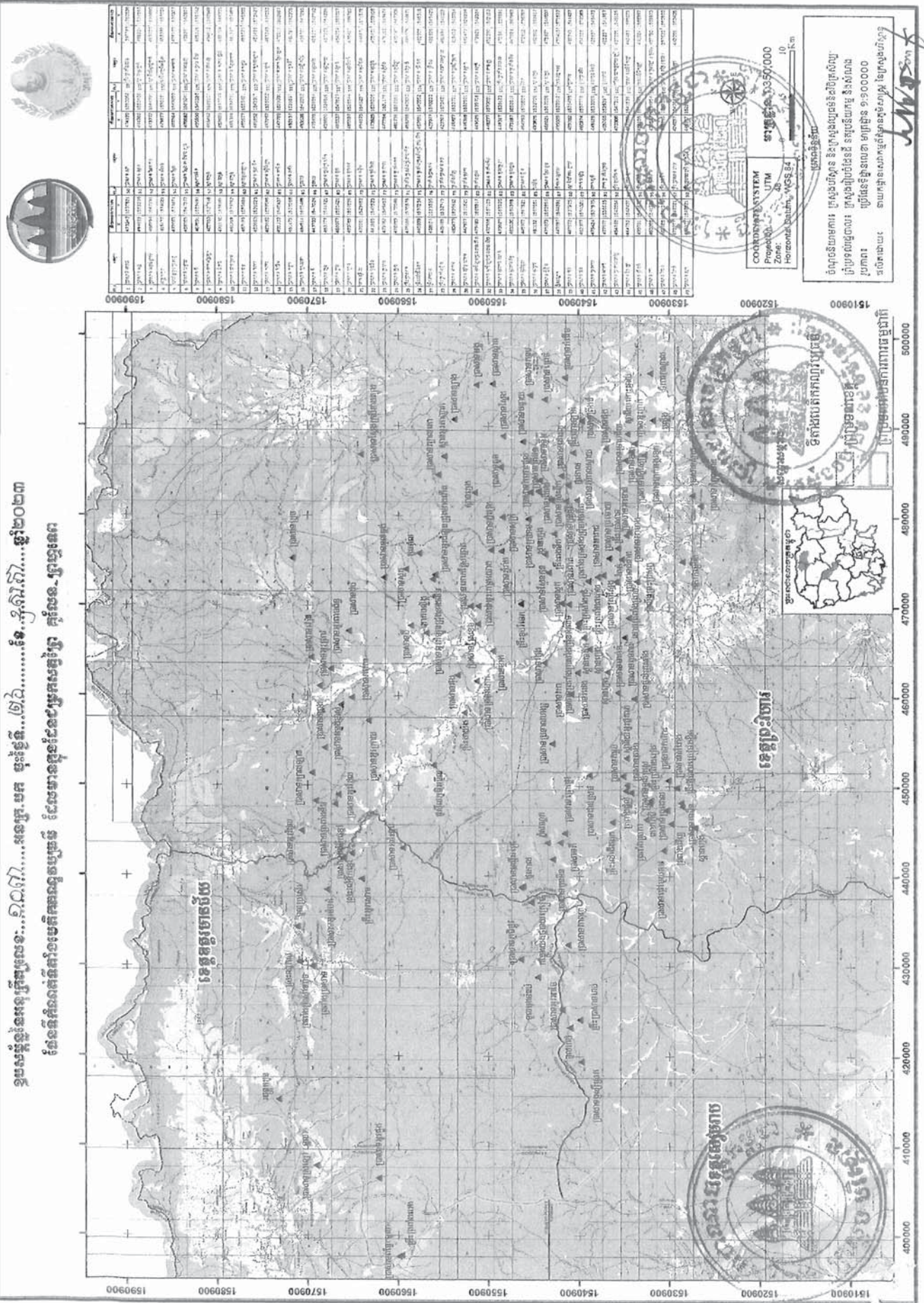
សម្រាប់: 1:100,000

COORDINATE SYSTEM  
 Projection: UTM  
 Zone: 48  
 Horizontal datum: Vietnam

ប្រភពទិន្នន័យ  
 ប្រភពទិន្នន័យ: ព្រំប្រទល់ខេត្ត និង តំបន់បេតិកភណ្ឌវប្បធម៌  
 ព្រំប្រទល់ខេត្ត: ព្រំប្រទល់ខេត្ត និង តំបន់បេតិកភណ្ឌវប្បធម៌  
 ប្រភព: ព្រំប្រទល់ខេត្ត និង តំបន់បេតិកភណ្ឌវប្បធម៌  
 កំណែចម្លង: តាមការប្រកាសរបស់អង្គការយូណេស្កូ ក្រសែង ២០២៣

*[Signature]*





ទ្រព្យសម្បត្តិប្រជាជន... ផែនទីសំណើសុំបែងចែកដីសម្រាប់សាងសង់ប្រាសាទ... ឆ្នាំ២០២៣

កូដ	ឈ្មោះ	ប្រភេទ	ផ្ទៃក្រឡា (ម៉ែត្រការ៉េ)	ស្ថានភាព
01	ប្រាសាទ	ប្រាសាទ	1000	ស្ថិត
02	ប្រាសាទ	ប្រាសាទ	1000	ស្ថិត
03	ប្រាសាទ	ប្រាសាទ	1000	ស្ថិត
04	ប្រាសាទ	ប្រាសាទ	1000	ស្ថិត
05	ប្រាសាទ	ប្រាសាទ	1000	ស្ថិត
06	ប្រាសាទ	ប្រាសាទ	1000	ស្ថិត
07	ប្រាសាទ	ប្រាសាទ	1000	ស្ថិត
08	ប្រាសាទ	ប្រាសាទ	1000	ស្ថិត
09	ប្រាសាទ	ប្រាសាទ	1000	ស្ថិត
10	ប្រាសាទ	ប្រាសាទ	1000	ស្ថិត
11	ប្រាសាទ	ប្រាសាទ	1000	ស្ថិត
12	ប្រាសាទ	ប្រាសាទ	1000	ស្ថិត
13	ប្រាសាទ	ប្រាសាទ	1000	ស្ថិត
14	ប្រាសាទ	ប្រាសាទ	1000	ស្ថិត
15	ប្រាសាទ	ប្រាសាទ	1000	ស្ថិត
16	ប្រាសាទ	ប្រាសាទ	1000	ស្ថិត
17	ប្រាសាទ	ប្រាសាទ	1000	ស្ថិត
18	ប្រាសាទ	ប្រាសាទ	1000	ស្ថិត
19	ប្រាសាទ	ប្រាសាទ	1000	ស្ថិត
20	ប្រាសាទ	ប្រាសាទ	1000	ស្ថិត

**COORDINATE SYSTEM**  
 Projection: UTM  
 Zone: 48N  
 Horizontal datum: WGS 84

ស្ថិតិស្ថិតិ  
 ចំណុចប្រាសាទ: ២០០០  
 ផ្ទៃក្រឡាសរុប: ២០០០០០០ ម៉ែត្រការ៉េ  
 កម្រិតប្រើប្រាស់: ១០០០០០  
 កាលបរិច្ឆេទ: ២០២៣