



ព្រះរាជាណាចក្រកម្ពុជា
ជាតិ សាសនា ព្រះមហាក្សត្រ

រាជរដ្ឋាភិបាលកម្ពុជា
លេខ : ៨៧ អនក្រ.បក



អនុក្រឹត្យ
ស្តីពី

ការផ្ទេរ និងការធ្វើអនុប្បយោគ

រាជរដ្ឋាភិបាល

- បានឃើញរដ្ឋធម្មនុញ្ញនៃព្រះរាជាណាចក្រកម្ពុជា
- បានឃើញព្រះរាជក្រឹត្យលេខ នស/រកត/០៩១៨/៩២៥ ចុះថ្ងៃទី០៦ ខែកញ្ញាឆ្នាំ២០១៨ ស្តីពីការតែងតាំងរាជរដ្ឋាភិបាលនៃព្រះរាជាណាចក្រកម្ពុជា
- បានឃើញព្រះរាជក្រឹត្យលេខ នស/រកត/០៣២០/៤២១ ចុះថ្ងៃទី៣០ ខែមីនា ឆ្នាំ២០២០ ស្តីពីការតែងតាំងនិងកែសម្រួល សមាសភាពរាជរដ្ឋាភិបាលនៃព្រះរាជាណាចក្រកម្ពុជា
- បានឃើញព្រះរាជក្រមលេខ នស/រកម/០៦១៨/០១២ ចុះថ្ងៃទី២៨ ខែមិថុនាឆ្នាំ២០១៨ដែលប្រកាសឱ្យប្រើច្បាប់ស្តីពីការរៀបចំ និងការប្រព្រឹត្តទៅនៃគណៈរដ្ឋមន្ត្រី
- បានឃើញព្រះរាជក្រមលេខ នស/រកម/០១៩៦/១៨ ចុះថ្ងៃទី២៤ ខែមករា ឆ្នាំ១៩៩៦ ដែលប្រកាសឱ្យប្រើច្បាប់ស្តីពីការបង្កើតក្រសួងសេដ្ឋកិច្ច និងហិរញ្ញវត្ថុ
- បានឃើញព្រះរាជក្រមលេខ នស/រកម/០៥០៨/០១៦ ចុះថ្ងៃទី១៣ ខែឧសភា ឆ្នាំ២០០៨ ដែលប្រកាសឱ្យប្រើច្បាប់ស្តីពីប្រព័ន្ធហិរញ្ញវត្ថុសាធារណៈ
- បានឃើញព្រះរាជក្រមលេខ នស/រកម/១១២០/០៣០ ចុះថ្ងៃទី១២ ខែវិច្ឆិកា ឆ្នាំ២០២០ ដែលប្រកាសឱ្យប្រើច្បាប់ស្តីពីការគ្រប់គ្រង ការប្រើប្រាស់ និងការចាត់ចែងទ្រព្យសម្បត្តិរដ្ឋ
- បានឃើញព្រះរាជក្រមលេខ នស/រកម/០៨០១/១៤ ចុះថ្ងៃទី៣០ ខែសីហា ឆ្នាំ២០០១ដែលប្រកាសឱ្យប្រើច្បាប់ភូមិបាលនៃព្រះរាជាណាចក្រកម្ពុជា
- បានឃើញព្រះរាជក្រឹត្យលេខ នស/រកម/០៨០៦/១៤៣៣៩ ចុះថ្ងៃទី ០៣ ខែសីហា ឆ្នាំ២០០៦ ស្តីពីគោលការណ៍និងបញ្ញត្តិអន្តរកាលនៃការធ្វើអនុប្បយោគទ្រព្យសម្បត្តិសាធារណៈរបស់រដ្ឋ និងរបស់នីតិបុគ្គលសាធារណៈ
- បានឃើញអនុក្រឹត្យលេខ ១២៩ អនក្រ.បក ចុះថ្ងៃទី២៧ ខែវិច្ឆិកា ឆ្នាំ២០០៦ ស្តីពីវិធាននិងនីតិវិធីនៃការធ្វើអនុប្បយោគទ្រព្យសម្បត្តិសាធារណៈរបស់រដ្ឋ និងរបស់នីតិបុគ្គលសាធារណៈ
- បានឃើញអនុក្រឹត្យលេខ ៦៦ អនក្រ.បក ចុះថ្ងៃទី២៧ ខែមេសា ឆ្នាំ២០១៧ ស្តីពីវិធាន និងនីតិវិធីនៃការគ្រប់គ្រងបញ្ជីសារពើភណ្ឌទ្រព្យសម្បត្តិរដ្ឋ
- យោងលិខិតលេខ ១១៨០លស ចុះថ្ងៃទី០៨ ខែកញ្ញា ឆ្នាំ២០២១ របស់ក្រសួងមហាផ្ទៃ

សម្រេច

មាត្រា ១.-

ត្រូវបានផ្ទេរដីទំហំ ៨៧៧ (ប្រាំបីរយចិតសិបប្រាំពីរ) ម៉ែត្រការ៉េ របស់រដ្ឋបាលខេត្តរតនគិរី ជូនមន្ទីរទំនាក់ទំនងរដ្ឋសភា- ព្រឹទ្ធសភានិងអធិការកិច្ចខេត្តរតនគិរី និងកាត់សម្រាប់ធ្វើចំណីផ្លូវទំហំ ១២២,៨០ (មួយរយម្ភៃពីរក្បៀសប៉ែតសិប) ម៉ែត្រការ៉េ នៃទំហំផ្ទៃដីសរុប ៣ ១៦៤,៨០ (បីពាន់មួយរយបុកសិបបួនក្បៀសប៉ែតសិប)ម៉ែត្រការ៉េ ស្ថិតនៅតាមបណ្តោយផ្លូវក្រុងលេខ៥០ ភូមិទេសអន្តុង សង្កាត់បឹងកន្សែង ក្រុងបានលុង ខេត្តរតនគិរី (ខាងត្បូងបឹងកន្សែង)។ ចំណែកផ្ទៃដីនៅសល់មានទំហំ ១ ២១៨ (មួយពាន់ពីររយដប់ប្រាំបី) ម៉ែត្រការ៉េត្រូវរក្សាទុកក្រោមការគ្រប់គ្រងរបស់រដ្ឋបាលខេត្តរតនគិរីដដែល (ដូចមានគំនូសប្លង់បង្ហាញទីតាំងភ្ជាប់ជាឧបសម្ព័ន្ធនៃអនុក្រឹត្យនេះ)។

ត្រូវបានកាត់សម្រាប់ធ្វើចំណីផ្លូវទំហំ ៣៤៦ (មួយពាន់បីរយសែសិបប្រាំមួយ) ម៉ែត្រការ៉េ នៃទំហំផ្ទៃដីសរុប ២៨ ២៨០(ម្ភៃប្រាំបីពាន់ពីររយប៉ែតសិប) ម៉ែត្រការ៉េ ស្ថិតនៅតាមបណ្តោយផ្លូវក្រុងលេខ៥០ ភូមិទេសអន្តុង សង្កាត់បឹងកន្សែង ក្រុងបានលុង ខេត្តរតនគិរី (ខាងត្បូងបឹងកន្សែង)។ ចំណែកផ្ទៃដីនៅសល់មានទំហំ ១០ ៦៩៤ (ដប់ពាន់ប្រាំមួយរយកៅសិបប្រាំបី) ម៉ែត្រការ៉េ ត្រូវរក្សាទុកក្រោមការគ្រប់គ្រងរបស់រដ្ឋបាលខេត្តរតនគិរីដដែល (ដូចមានគំនូសប្លង់បង្ហាញទីតាំងភ្ជាប់ជាឧបសម្ព័ន្ធនៃអនុក្រឹត្យនេះ)។

មាត្រា ២.-

ត្រូវបានធ្វើអនុប្បយោគផ្ទៃដីសួនច្បារសាធារណៈស្តុបបឹងកន្សែងទំហំ ១៦ ២៣៦ (ដប់ប្រាំមួយពាន់ពីររយសាមសិបប្រាំមួយ) ម៉ែត្រការ៉េ នៃទំហំផ្ទៃដីសរុប ២៨ ២៨០(ម្ភៃប្រាំបីពាន់ពីររយប៉ែតសិប) ម៉ែត្រការ៉េ ស្ថិតនៅតាមបណ្តោយផ្លូវក្រុងលេខ៥០ ភូមិទេសអន្តុង សង្កាត់បឹងកន្សែង ក្រុងបានលុង ខេត្តរតនគិរី (ខាងត្បូងបឹងកន្សែង) ដែលជាទ្រព្យសម្បត្តិសាធារណៈរបស់រដ្ឋ មកជាទ្រព្យសម្បត្តិឯកជនរបស់រដ្ឋ ដើម្បីប្រគល់ជូនប្រជាពលរដ្ឋចំនួន៦គ្រួសារ (ដូចមានក្នុងគំនូសប្លង់បង្ហាញទីតាំងភ្ជាប់ជាឧបសម្ព័ន្ធនៃអនុក្រឹត្យនេះ)។

ត្រូវបានធ្វើអនុប្បយោគផ្ទៃដីផ្ទះភ្ញៀវទំហំ ៩៤៧ (ប្រាំបួនរយសែសិបប្រាំពីរ)ម៉ែត្រការ៉េ នៃទំហំផ្ទៃដីសរុប ៣ ១៦៤,៨០ (បីពាន់មួយរយបុកសិបបួនក្បៀសប៉ែតសិប) ម៉ែត្រការ៉េ ស្ថិតនៅតាមបណ្តោយផ្លូវក្រុងលេខ៥០ ភូមិទេសអន្តុង សង្កាត់បឹងកន្សែង ក្រុងបានលុង ខេត្តរតនគិរី (នៅខាងត្បូងបឹងកន្សែង) ដែលជាទ្រព្យសម្បត្តិសាធារណៈរបស់រដ្ឋ មកជាទ្រព្យសម្បត្តិឯកជនរបស់រដ្ឋ ដើម្បីប្រគល់ជូនប្រជាពលរដ្ឋ១គ្រួសារ (ដូចមានក្នុងគំនូសប្លង់បង្ហាញទីតាំងភ្ជាប់ជាឧបសម្ព័ន្ធនៃអនុក្រឹត្យនេះ)។

ត្រូវបានធ្វើអនុប្បយោគដីឃ្នាំងអង្ករទំហំ ២៨ ៣៨០ (ម្ភៃប្រាំបីពាន់បីរយប៉ែតសិប) ម៉ែត្រការ៉េ ស្ថិតនៅតាមបណ្តោយផ្លូវក្រុងលេខ២៩ ភូមិទេសអន្តុង សង្កាត់បឹងកន្សែង ក្រុងបានលុង ខេត្តរតនគិរី (ខាងកើតបឹងកន្សែង) ដែលជាទ្រព្យសម្បត្តិសាធារណៈរបស់រដ្ឋ មកជាទ្រព្យសម្បត្តិឯកជនរបស់រដ្ឋ ដើម្បីប្រគល់ជូនប្រជាពលរដ្ឋចំនួន១៤គ្រួសារ (ដូចមានក្នុងគំនូសប្លង់បង្ហាញទីតាំងភ្ជាប់ជាឧបសម្ព័ន្ធនៃអនុក្រឹត្យនេះ)។

មាត្រា ៣.-

ផ្ទៃដីដែលបានផ្ទេរ និងធ្វើអនុប្បយោគដូចបានចែងក្នុងមាត្រា១ និងមាត្រា២ខាងលើនេះ ត្រូវចាត់នីតិវិធីបន្តដោយរដ្ឋបាលខេត្តរតនគិរី ដែលជាអាជ្ញាធរកាន់កាប់ទ្រព្យសម្បត្តិរដ្ឋ និងក្រសួងសេដ្ឋកិច្ចនិងហិរញ្ញវត្ថុ ដែលជាអាជ្ញាធរគ្រប់គ្រងទ្រព្យសម្បត្តិរដ្ឋ ព្រមទាំងសហការជាមួយក្រសួង-ស្ថាប័នពាក់ព័ន្ធ និងអាជ្ញាធរដែនដីក្នុងការជម្រះចេញពីបញ្ជីសាលាដំបូងទ្រព្យសម្បត្តិរដ្ឋ ស្របតាមនីតិវិធីជាធរមាន។

មាត្រា៤.-

បទប្បញ្ញត្តិទាំងឡាយណាដែលមានខ្លឹមសារផ្ទុយនឹងអនុក្រឹត្យនេះ ត្រូវចាត់ទុកជានិរាករណ៍។

មាត្រា៥.-

រដ្ឋមន្ត្រីទទួលបន្ទុកទីស្តីការគណៈរដ្ឋមន្ត្រី រដ្ឋមន្ត្រីក្រសួងមហាផ្ទៃ រដ្ឋមន្ត្រីក្រសួងសេដ្ឋកិច្ច និងហិរញ្ញវត្ថុ រដ្ឋមន្ត្រីក្រសួងរៀបចំដែនដី នគរូបនីយកម្ម និងសំណង់ រដ្ឋមន្ត្រីគ្រប់ក្រសួង-ប្រធានស្ថាប័នពាក់ព័ន្ធ និងអភិបាលនៃគណៈអភិបាលខេត្តរតនគិរី ត្រូវទទួលបន្ទុកអនុវត្តអនុក្រឹត្យនេះ តាមភារកិច្ចរៀងៗខ្លួន ចាប់ពីថ្ងៃចុះហត្ថលេខាតទៅ។

ថ្ងៃអង្គារ ៣ កើត ខែ ពិសាខ ឆ្នាំខាល ចត្វាស័ក ព.ស.២៥៦៥
ធ្វើនៅរាជធានីភ្នំពេញ ថ្ងៃទី ៣ ខែ ឧសភា ឆ្នាំ២០២២ ✓



សម្តេចអគ្គមហាសេនាបតីតេជោ ហ៊ុន សែន

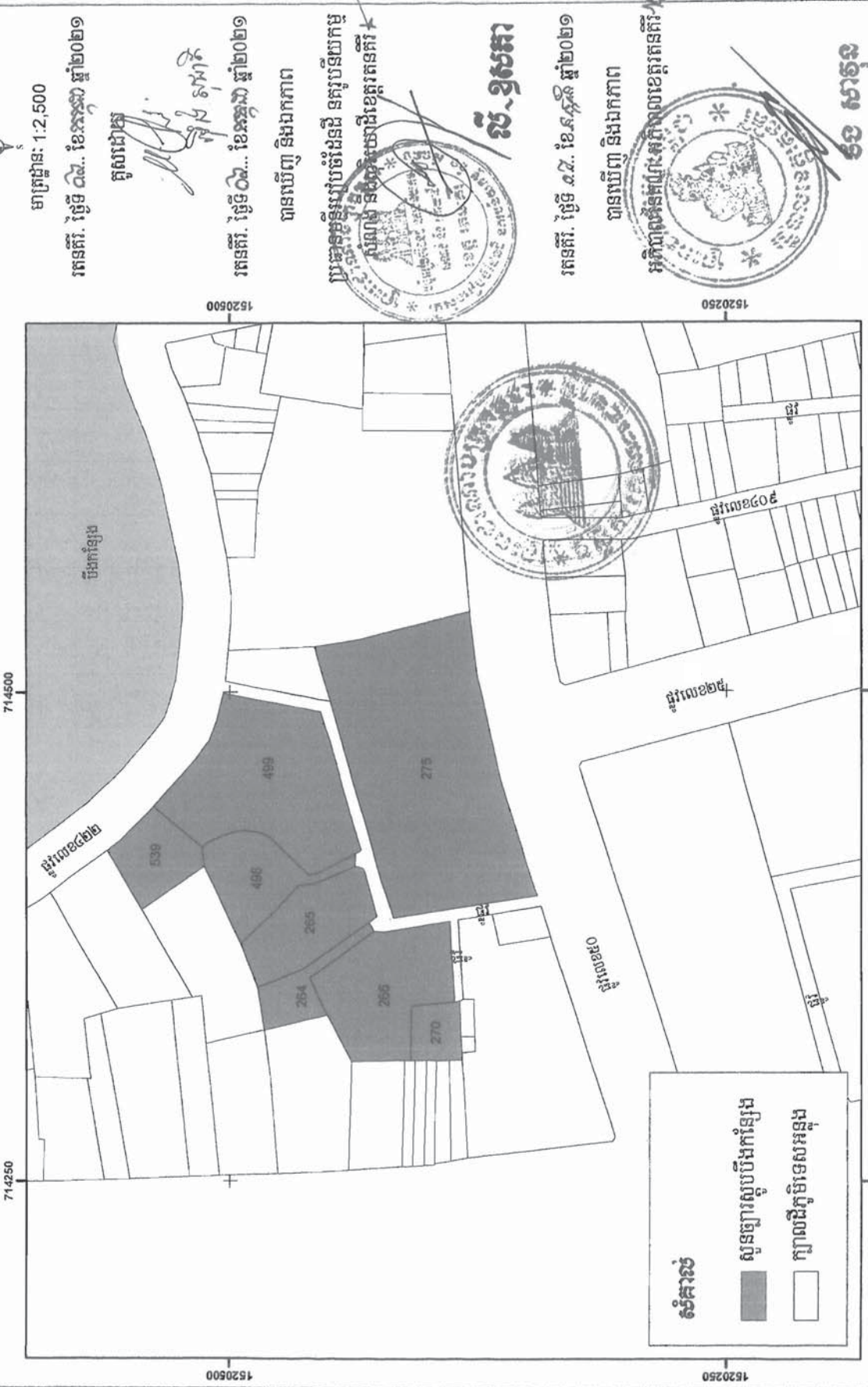
កន្លែងទទួល៖

- ក្រសួងព្រះបរមរាជវាំង
- អគ្គលេខាធិការដ្ឋានក្រុមប្រឹក្សាធម្មនុញ្ញ
- អគ្គលេខាធិការដ្ឋានព្រឹទ្ធសភា
- អគ្គលេខាធិការដ្ឋានរដ្ឋសភា
- ខុទ្ទកាល័យសម្តេចតេជោនាយករដ្ឋមន្ត្រី
- ខុទ្ទកាល័យសម្តេច ឯកឧត្តម លោកជំទាវឧបនាយករដ្ឋមន្ត្រី
- ដូចមាត្រា៥
- រាជកិច្ច
- ឯកសារ-កាលប្បវត្តិ

៩៧

គំនូសបង្ហាញទីតាំងក្បាលដីពាក់ព័ន្ធនឹងប្រជាពលរដ្ឋរស់នៅអាស្រ័យផ្ទះជួនស្រុកស្រែសំរាប់សម្រេចបាននូវសេចក្តីស្រឡាត់ស្រឡាយរបស់រដ្ឋបាលខេត្តកោះកុង (ស្ថិតិស្ថានភាពប្រជាជន)

ភូមិទេសក្នុង សង្កាត់បឹងកន្សៀង ក្រុងបានលុង ខេត្តកោះកុង



មាត្រដ្ឋាន: 1:2,500

រក្សាទុក ថ្ងៃទី ០៧... ខែ ១១ ឆ្នាំ ២០២១

គូសដោយ

[Signature]

រក្សាទុក ថ្ងៃទី ០៧... ខែ ១១ ឆ្នាំ ២០២១

បានឃើញ និងឯកភាព

ប្រធានមន្ទីររៀបចំដែនដី នគរូបនីយកម្ម

សំណង់ និងស្ថិតិស្ថានភាពប្រជាជន

ស្រុកស្រែ ខេត្តកោះកុង



ស៊. ឌុលសា

រក្សាទុក ថ្ងៃទី ១៧... ខែ ១១ ឆ្នាំ ២០២១

បានឃើញ និងឯកភាព

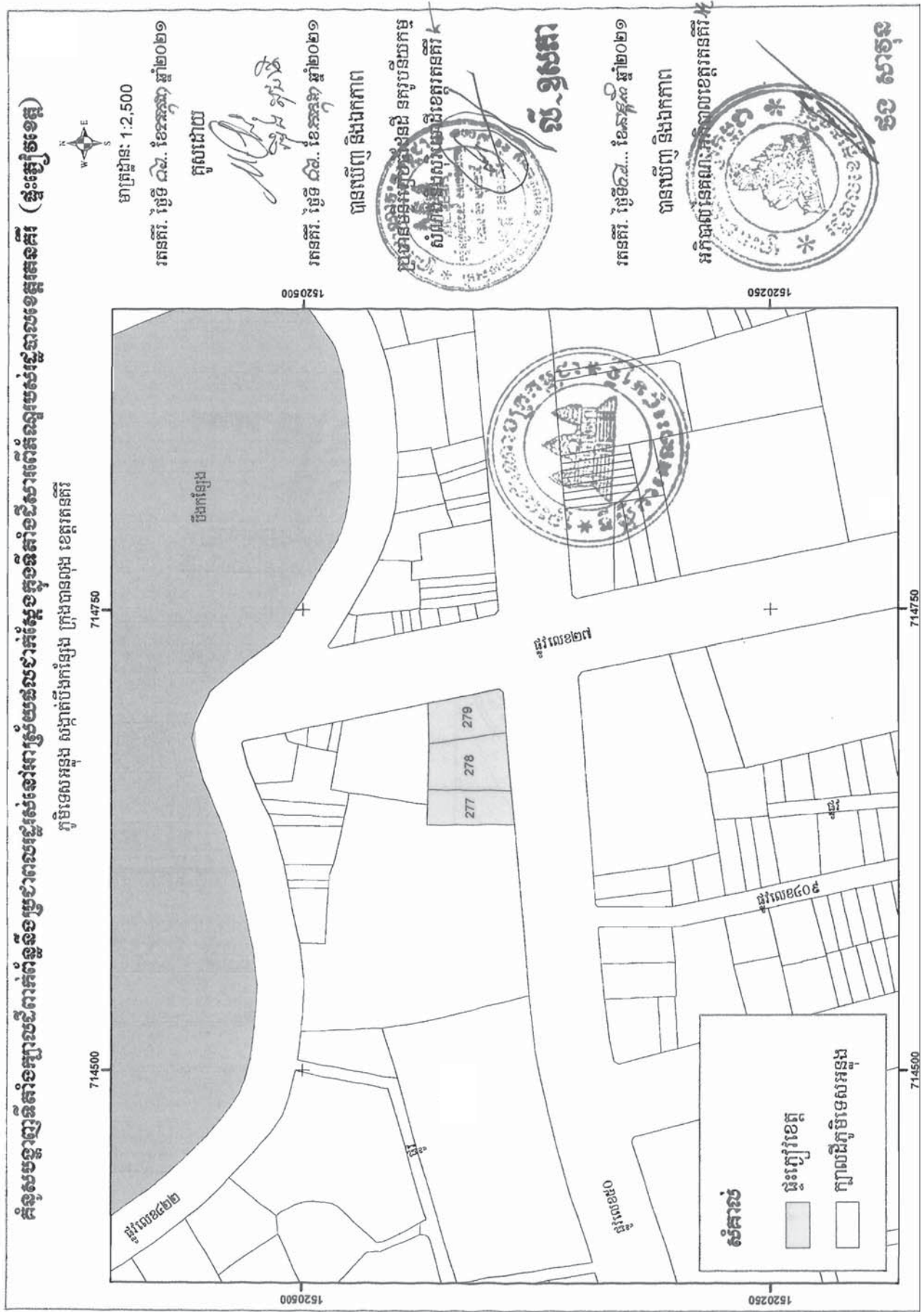
អភិបាលនៃអគ្គនាយកដ្ឋានទេសភូមិសាស្ត្រ



ស៊ី សាតុន

សំគាល់

- ស្ថានភាពស្ថិតិបឹងកន្សៀង
- ក្បាលដីភូមិទេសក្នុង



គំនូសបង្ហាញទីតាំងក្បាលដីពាក់ព័ន្ធនឹងប្រជាពលរដ្ឋស្រុកស្រែយង់សង្កាត់ស្រែចំរើនស្រុកស្រែចំរើនខេត្តស្រះសីហនុ (ផ្ទះប្រាំខែត្ត)

ភូមិទេសអន្តរ សង្កាត់បឹងកំឡុង ក្រុងបាទក្សេន ខេត្តរតនគិរី



មាត្រដ្ឋាន: 1:2,500

រតនគិរី ថ្ងៃទី ០៤ ខែ កញ្ញា ឆ្នាំ ២០២១

កូសដោយ

(Signature)

រតនគិរី ថ្ងៃទី ០៤ ខែ កញ្ញា ឆ្នាំ ២០២១

បានឃើញ និងឯកភាព

ប្រធានមន្ទីរក្រសួងដែនដី នគរូបនីយកម្ម
សំណង់ស្រុកស្រែចំរើនខេត្តរតនគិរី



ស. ឧសភា

រតនគិរី ថ្ងៃទី ០៤ ខែ កញ្ញា ឆ្នាំ ២០២១

បានឃើញ និងឯកភាព

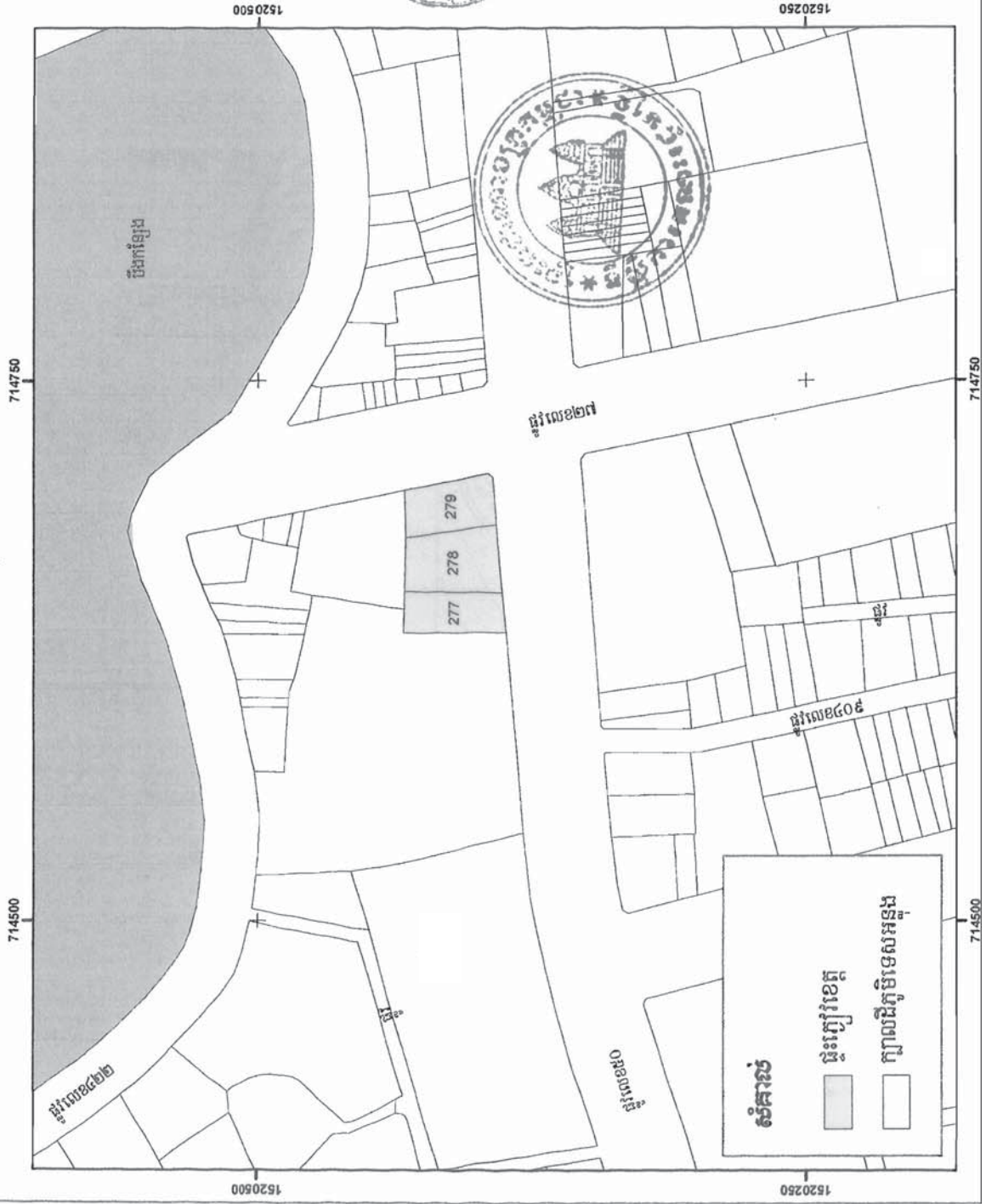
អភិបាលនៃគណៈអភិបាលខេត្តរតនគិរី



ឆន សាវុន

សំគាល់

- ផ្ទះប្រាំខែត្ត
- ក្បាលដីភូមិទេសអន្តរ



**គំរូសម្រាប់ការកំណត់ទីតាំងប្រជាពលរដ្ឋរស់នៅអាស្រ័យធនជាតិស្តុច
ក្នុងទីតាំងសារពើភ័ណ្ឌរបស់រដ្ឋបាលខេត្តរតនគិរី (ឃុំវិទ្យាស្ថាន)**

ភូមិទេសអន្លង សង្កាត់បឹងកន្សែង ក្រុងបានលុង ខេត្តរតនគិរី

714750



មាត្រដ្ឋាន: 1:2,500

សំគាល់

- ទីតាំងឃ្នាំងអង្ករ
- ក្បាលដីភូមិទេសអន្លង

រតនគិរី, ថ្ងៃទី ០៦... ខែ ឧសភា ឆ្នាំ ២០២១
គូសដោយ

(Handwritten signature)
ស៊ី សុភា

រតនគិរី, ថ្ងៃទី ០៧... ខែ ឧសភា ឆ្នាំ ២០២១
បានឃើញ និងឯកភាព

ប្រធានមន្ទីរក្រុងវិទ្យាស្ថានដី ឧត្តមនិយកម្ម
សំណង់ និងសម្របសម្រួលខេត្តរតនគិរី

ស៊ី ឧសភា

រតនគិរី, ថ្ងៃទី ០៧... ខែ ឧសភា ឆ្នាំ ២០២១
បានឃើញ និងឯកភាព

អភិបាលខេត្តរតនគិរី

ថង សាវុធ

