



ព្រះរាជាណាចក្រកម្ពុជា
ជាតិ សាសនា ព្រះមហាក្សត្រ

រាជរដ្ឋាភិបាលកម្ពុជា

លេខ : ០៣២៤.៥៥៧.បក



អនុក្រឹត្យ
ស្តីពី

ការធ្វើចំណាត់ថ្នាក់ជាទ្រព្យសម្បត្តិសាធារណៈរបស់រដ្ឋ ដីដែលមានទីតាំង
ស្ថិតនៅក្នុងភូមិស្រួចក្រុងបាត់ដំបងនិងស្រុកសង្កែ ខេត្តបាត់ដំបង
សម្រាប់អភិវឌ្ឍន៍អាគារស្ថានបាត់ដំបង លំដាប់ថ្នាក់ 4C

រាជរដ្ឋាភិបាល

- បានឃើញរដ្ឋធម្មនុញ្ញនៃព្រះរាជាណាចក្រកម្ពុជា
- បានឃើញព្រះរាជក្រឹត្យលេខ នស/រកត/០៨២៣/១៩៨១ ចុះថ្ងៃទី២២ ខែសីហា ឆ្នាំ២០២៣ ស្តីពី ការតែងតាំងរាជរដ្ឋាភិបាលនៃព្រះរាជាណាចក្រកម្ពុជា
- បានឃើញព្រះរាជក្រមលេខ នស/រកម/០៦១៨/០១២ ចុះថ្ងៃទី២៨ ខែមិថុនា ឆ្នាំ២០១៨ ដែលប្រកាស ឱ្យប្រើច្បាប់ស្តីពីការរៀបចំនិងការប្រព្រឹត្តទៅនៃគណៈរដ្ឋមន្ត្រី
- បានឃើញព្រះរាជក្រមលេខ នស/រកម/១១២៣/០២០ ចុះថ្ងៃទី២ ខែវិច្ឆិកា ឆ្នាំ២០២៣ ដែលប្រកាស ឱ្យប្រើច្បាប់ស្តីពីការបង្កើតរដ្ឋលេខាធិការដ្ឋានអាគារស្ថានចរណ៍ស៊ីវិល
- បានឃើញព្រះរាជក្រមលេខ នស/រកម/០១០៨/០០៣ ចុះថ្ងៃទី១៩ ខែមករា ឆ្នាំ២០០៨ ដែលប្រកាស ឱ្យប្រើច្បាប់ស្តីពីអាគារស្ថានចរណ៍ស៊ីវិលនៃព្រះរាជាណាចក្រកម្ពុជា
- បានឃើញព្រះរាជក្រមលេខ នស/រកម/០៨០១/១៤ ចុះថ្ងៃទី៣០ ខែសីហា ឆ្នាំ២០០១ ដែលប្រកាស ឱ្យប្រើច្បាប់ភូមិបាល
- បានឃើញព្រះរាជក្រមលេខ នស/រកម/១១២០/០៣០ ចុះថ្ងៃទី១៤ ខែវិច្ឆិកា ឆ្នាំ២០២០ ដែលប្រកាស ឱ្យប្រើច្បាប់ស្តីពីការគ្រប់គ្រង ការប្រើប្រាស់ និងការចាត់ចែងលើទ្រព្យសម្បត្តិរដ្ឋ
- បានឃើញព្រះរាជក្រមលេខ នស/រកម/០២១០/០០៣ ចុះថ្ងៃទី២៦ ខែកុម្ភៈ ឆ្នាំ២០១០ ដែលប្រកាស ឱ្យប្រើច្បាប់ស្តីពីអស្សាមិករណ៍
- យោងតាមតម្រូវការចាំបាច់របស់រាជរដ្ឋាភិបាល

សម្រេច

មាត្រា ១ .-

ត្រូវបានធ្វើចំណាត់ថ្នាក់ជាទ្រព្យសម្បត្តិសាធារណៈរបស់រដ្ឋ ដីសម្រាប់ពង្រីកនិងអភិវឌ្ឍន៍អាគារស្ថាន

បាត់ដំបង លំដាប់ថ្នាក់4C ដែលមានផ្ទៃដីសរុបទំហំ ២០២,២២ ហិកតា (ពីររយពីរហិកតា និងម្ភៃពីរអា) ដែលមានទីតាំងស្ថិតនៅក្នុងភូមិសាស្ត្រក្រុងបាត់ដំបងនិងស្រុកសង្កែ ខេត្តបាត់ដំបង ដូចមានផែនទីនិងប្លង់បង្ហាញទីតាំង ភ្ជាប់ជាឧបសម្ព័ន្ធទី១នៃអនុក្រឹត្យនេះ និងមាននិយាមកាដូចខាងក្រោម៖

- (C1) 3 07 031.110 E 14 47 779.310 N (C7) 3 08 619.835 E 14 48 509.512 N
- (C2) 3 06 980.280 E 14 47 784.710 N (C8) 3 08 687.118 E 14 48 330.756 N
- (C3) 3 06 545.502 E 14 47 945.647 N (C9) 3 07 925.296 E 14 48 044.009 N
- (C4) 3 06 446.514 E 14 48 208.635 N (C10) 3 07 293.160 E 14 47 753.010 N
- (C5) 3 09 722.162 E 14 49 441.572 N (C11) 3 07 049.600 E 14 47 831.810 N
- (C6) 3 09 892.659 E 14 48 988.597 N

មាត្រា ២ .-

រដ្ឋលេខាធិការដ្ឋានអាកាសចរណ៍ស៊ីវិល ជាអាជ្ញាធរកាន់កាប់ដីសាធារណៈរបស់រដ្ឋដូចមានកំណត់ក្នុងមាត្រា១នៃអនុក្រឹត្យនេះ ដោយអនុលោមតាមច្បាប់និងលិខិតបទដ្ឋានគតិយុត្តជាធរមាននិងគោលការណ៍កំណត់របស់រាជរដ្ឋាភិបាល។

មាត្រា ៣ .-

ត្រូវបានហាមឃាត់រាល់សកម្មភាពចូលកាន់កាប់ សាងសង់ ដោះដូរ ទិញលក់ ឬផ្ទេរសិទ្ធិបូកមូលដ្ឋានតាមគ្រប់រូបភាពលើដីដែលបានកំណត់ក្នុងមាត្រា១នៃអនុក្រឹត្យនេះ លើកលែងតែសកម្មភាពនោះទទួលបានការអនុញ្ញាតពីគណៈកម្មការអន្តរក្រសួងសិក្សាអំពីលទ្ធភាពស្ដារនិងអភិវឌ្ឍអាកាសយានដ្ឋានបាត់ដំបងលំដាប់ថ្នាក់4C។

មាត្រា ៤ .-

ម្ចាស់កម្មសិទ្ធិនិងអ្នកកាន់កាប់ស្របច្បាប់លើដីដែលបានកំណត់ក្នុងមាត្រា១នៃអនុក្រឹត្យនេះ ត្រូវទទួលបានសំណង ដោយអនុលោមតាមច្បាប់និងលិខិតបទដ្ឋានគតិយុត្តជាធរមាន។

មាត្រា ៥ .-

ប្លង់ស្តីពីការគ្រប់គ្រងកម្ពស់ឧបសគ្គអាកាសយានដ្ឋានបាត់ដំបង សម្រាប់សុវត្ថិភាពហោះហើរនៃអាកាសយានដ្ឋាន នឹងត្រូវបញ្ចូលក្នុងរាល់ឯកសារនគរបនីយកម្មនានា ដោយគោរពតាមបទដ្ឋានបច្ចេកទេសហោះហើរ ដូចមានចែងក្នុងឧបសម្ព័ន្ធទី២នៃអនុក្រឹត្យនេះ។

មាត្រា ៦ .-

បុគ្គលដែលប្រព្រឹត្តល្មើសនឹងមាត្រា៣នៃអនុក្រឹត្យនេះ ត្រូវទទួលទណ្ឌកម្មតាមច្បាប់និងលិខិតបទដ្ឋានគតិយុត្តជាធរមាន។

មាត្រា ៧ .-

បទប្បញ្ញត្តិទាំងឡាយណាដែលផ្ទុយនឹងអនុក្រឹត្យនេះ ត្រូវទុកជានិរាករណ៍។



មាត្រា ៨ .-

រដ្ឋមន្ត្រីទទួលបន្ទុកទីស្តីការគណៈរដ្ឋមន្ត្រី រដ្ឋមន្ត្រីក្រសួងសេដ្ឋកិច្ចនិងហិរញ្ញវត្ថុ រដ្ឋមន្ត្រីទទួលបន្ទុក
រដ្ឋលេខាធិការដ្ឋានអាកាសចរណ៍ស៊ីវិល រដ្ឋមន្ត្រីគ្រប់ក្រសួងនិងប្រធានគ្រប់ស្ថាប័នដែលពាក់ព័ន្ធ និងអភិបាល
នៃគណៈអភិបាលខេត្តបាត់ដំបង ត្រូវទទួលបន្ទុកអនុវត្តអនុក្រឹត្យនេះ តាមភារកិច្ចរៀងៗខ្លួនចាប់ពីថ្ងៃចុះ
ហត្ថលេខាតទៅ។

ថ្ងៃ សុក្រ ១២ រោច ខែ អស្សុជ ឆ្នាំថោះ បញ្ចស័ក ព.ស.២៥៦៧
ធ្វើនៅរាជធានីភ្នំពេញ ថ្ងៃទី ១០ ខែ វិច្ឆិកា ឆ្នាំ២០២៣


នាយករដ្ឋមន្ត្រី



សម្តេចមហាបវរធិបតី ហ៊ុន ម៉ាណែត

កន្លែងទទួល :

- ក្រសួងព្រះបរមរាជវាំង
- អគ្គលេខាធិការដ្ឋានក្រុមប្រឹក្សាធម្មនុញ្ញ
- អគ្គលេខាធិការដ្ឋានព្រឹទ្ធសភា
- អគ្គលេខាធិការដ្ឋានរដ្ឋសភា
- ឧទ្ធរណ៍យសម្តេចមហាបវរធិបតីនាយករដ្ឋមន្ត្រី
- ឧទ្ធរណ៍យឯកឧត្តមឧបនាយករដ្ឋមន្ត្រី
- ដូចមាត្រា ៨
- រាជកិច្ច
- ឯកសារ កាលប្បវត្តិ




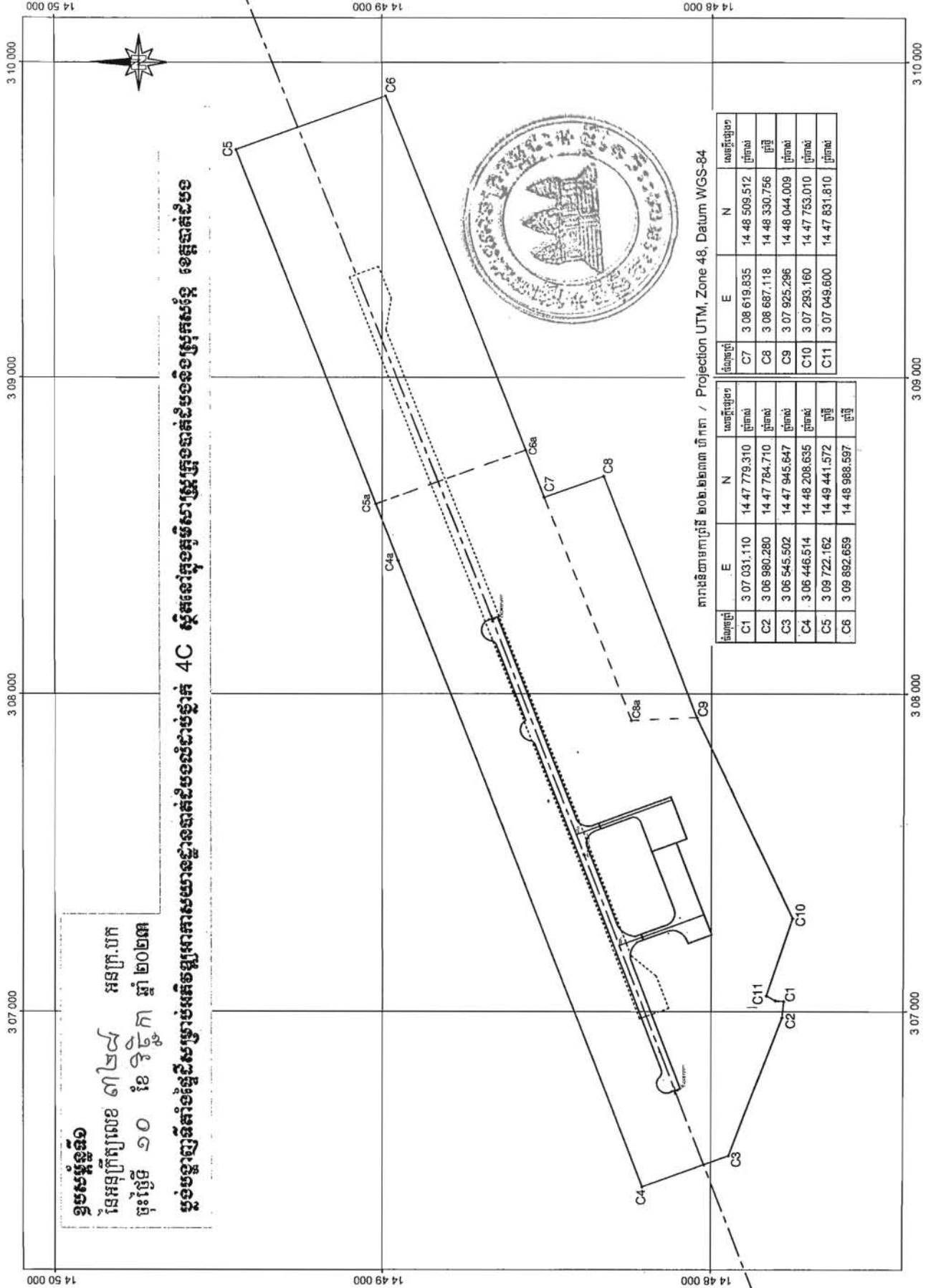
ឧបសម្ព័ន្ធនីម
 នៃអនុក្រឹត្យលេខ ៣២៧ អនក្រ.បក
 ចុះថ្ងៃទី ១០ ខែ វិច្ឆិកា ឆ្នាំ ២០២៣

ផែនទីបង្ហាញទីតាំងផ្ទៃដីសម្រាប់អភិវឌ្ឍន៍អាសយដ្ឋានបាត់ដំបង និងរង្វង់ 4C ស្ថិតនៅក្នុងភូមិសាស្ត្រច្រូងរាងដំបងនិស្សកស៊ី ខេត្តបាត់ដំបង

ការងារដោយកាត្រូង ១០២ ២២៣៣ ហិកតា / Projection UTM, Zone 48, Datum WGS-84

សំបុត្រ	E	N	សំបុត្រ	E	N
C1	3 07 031.110	14 47 779.310	C7	3 08 619.835	14 48 509.512
C2	3 06 980.280	14 47 784.710	C8	3 08 687.118	14 48 330.756
C3	3 06 545.502	14 47 945.647	C9	3 07 925.296	14 48 044.009
C4	3 06 446.514	14 48 208.635	C10	3 07 293.160	14 47 753.010
C5	3 09 722.162	14 49 441.572	C11	3 07 049.600	14 47 831.810
C6	3 09 892.659	14 48 988.597			





ខ្ញុំបាទ/ខ្ញុំស្រី
 នែអនុក្រឹត្យលេខ ៣២៤ អនក្រ.បក
 ចុះថ្ងៃទី ១០ ខែ វិច្ឆិកា ឆ្នាំ ២០២៣

ដូចម្តេចបាននូវការស្នើសុំស្របច្បាប់សម្រាប់ដីសម្រាប់សាងសង់សាលាសិក្សាស្រីស្រុកស្រីសោយ ខេត្តសៀមរាប



តារាងទិន្នន័យកូអរដោនេប្រព័ន្ធហ្វីស្ត្រាម / Projection UTM, Zone 48, Datum WGS-84

សំនុំដី	សំនុំដី		សំនុំដី		
	E	N	E	N	
C1	3 07 031.110	14 47 779.310	C7	3 08 619.835	14 48 509.512
C2	3 06 980.280	14 47 784.710	C8	3 08 687.118	14 48 330.756
C3	3 06 545.502	14 47 945.647	C9	3 07 925.286	14 48 044.009
C4	3 06 446.514	14 48 208.635	C10	3 07 293.160	14 47 753.010
C5	3 09 722.162	14 49 441.572	C11	3 07 049.800	14 47 831.810
C6	3 09 892.659	14 48 988.597			