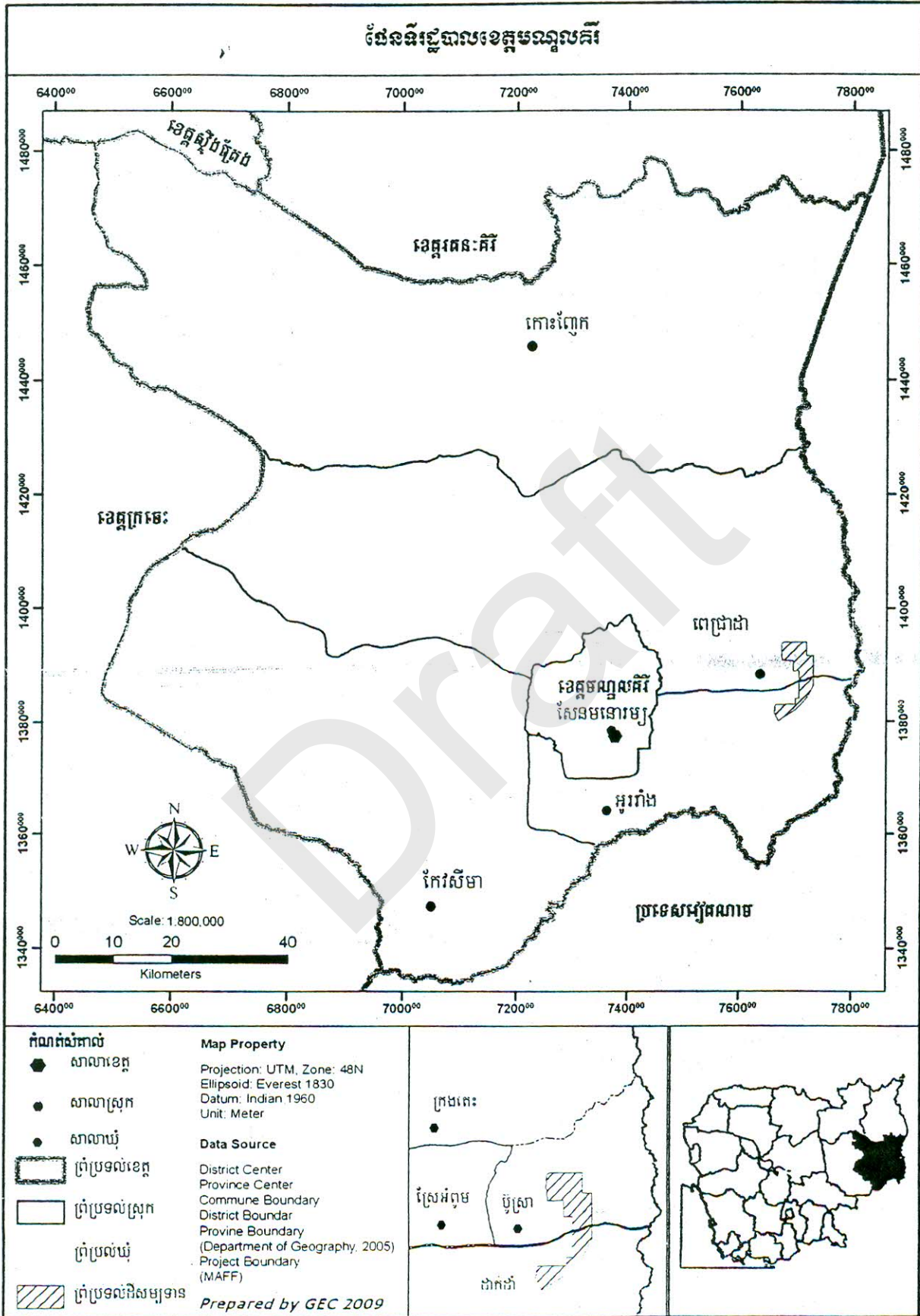


ឧបសម្ព័ន្ធ ១


ដើមទំនើបពាក់ព័ន្ធនឹងការងារ

គម្រោង ១-១ : ផែនទីរដ្ឋបាលខេត្តបន្ទាយមានជ័យ



គម្រោង ១-២ : ផែនទីទីតាំងវិនិយោគ

ផែនទី ទីតាំងវិនិយោគ របស់ក្រុមហ៊ុន សេដ្ឋីកុលា SETHIKULA Co., Ltd
ស្ថិតនៅក្នុងតំបន់ជ័យជំរះភាគសត្វព្រៃក្នុងរាជធានីភ្នំពេញ ខេត្តបន្ទាយមានជ័យ



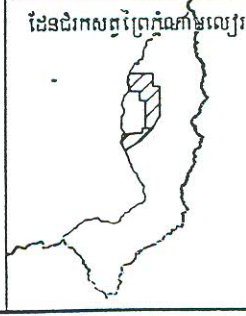
ID	MARK	X	Y
1	A	767660	1390695
2	B	769607	1390708
3	C	769608	1388841
4	D	770673	1388851
5	E	770663	1383997
6	F	770009	1384000
7	G	770013	1383024
8	H	766505	1382993
9	I	766989	1380020
10	J	770139	1382020
11	K	771899	1383905
12	L	773200	1386200
13	M	773200	1387840
14	N	773200	1391591
15	O	771985	1391591
16	P	771985	1393986
17	Q	767872	1393999



- កំណត់សំគាល់**
- ទីក្រុងភ្នំពេញ
 - ▲ សាលារៀន
 - សាលាស្រុក
 - ត្រីប្រទល់រដ្ឋបាល
 - ត្រីប្រទល់ឃុំ
 - ត្រីប្រទល់ស្រុក
 - ត្រីប្រទល់ខេត្ត
 - ដែនជំរកសត្វ
 - ចំនុចគោលជីសម្បទាន
 - ចំនុចគោលជីសម្បទាន
 - ត្រីប្រទល់ជីសម្បទាន
 - ▨ ត្រីប្រទល់ជីសម្បទាន

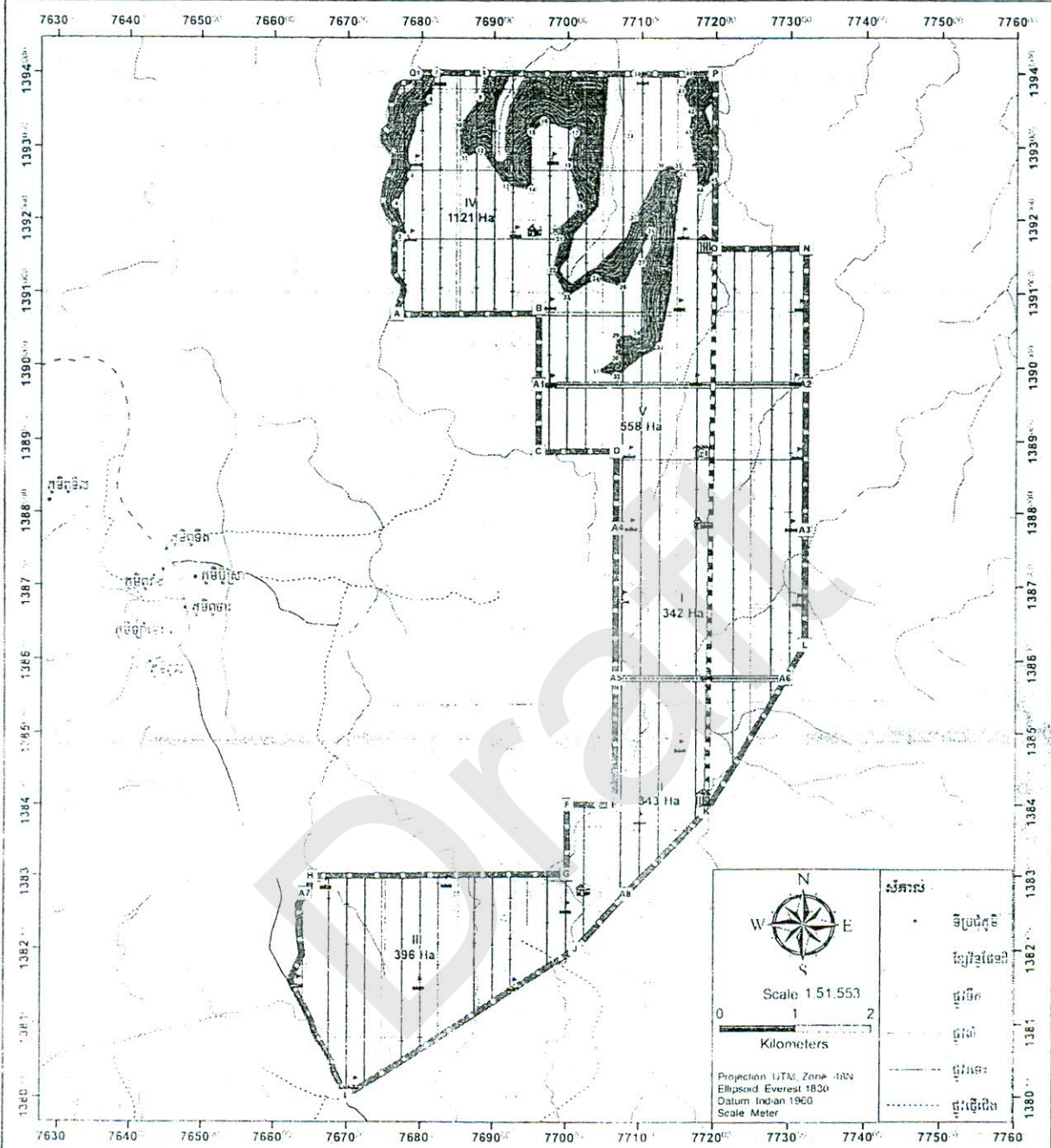
Map Property
 Projection: UTM, Zone: 48N
 Ellipsoid: Everest 1830
 Datum: Indian 1960
 Scale: Meter

Data Source
 Village Center
 Commune Center
 District Center
 Communa Boundary
 District Boundary
 Province Boundary
 Department of Geography, 2005
 Protected Area (MAFF)
 Project Area (MAFF)



តម្លៃ ១-៣ : ផែនទីការអភិវឌ្ឍន៍ដីសម្បទានសេដ្ឋកិច្ចរបស់ក្រុមហ៊ុន

ផែនទីការអភិវឌ្ឍន៍ដីសម្បទានសេដ្ឋកិច្ចរបស់ក្រុមហ៊ុន សេដ្ឋកិច្ច SETHIKULA Co., Ltd ស្ថិតនៅក្នុងតំបន់ដីជម្រកស្រូវស្រែក្របខ្សែរោងចក្រ ខេត្តបន្ទាយមានជ័យ



សំគាល់

- ផ្លូវថ្នល់ជាតិ
- ទន្លេ/ទន្លេដងទន្លេ
- ភូមិ/ភូមិ
- ព្រំដែន
- ជួរថ្មី/ជួរថ្មី

ជំហាន

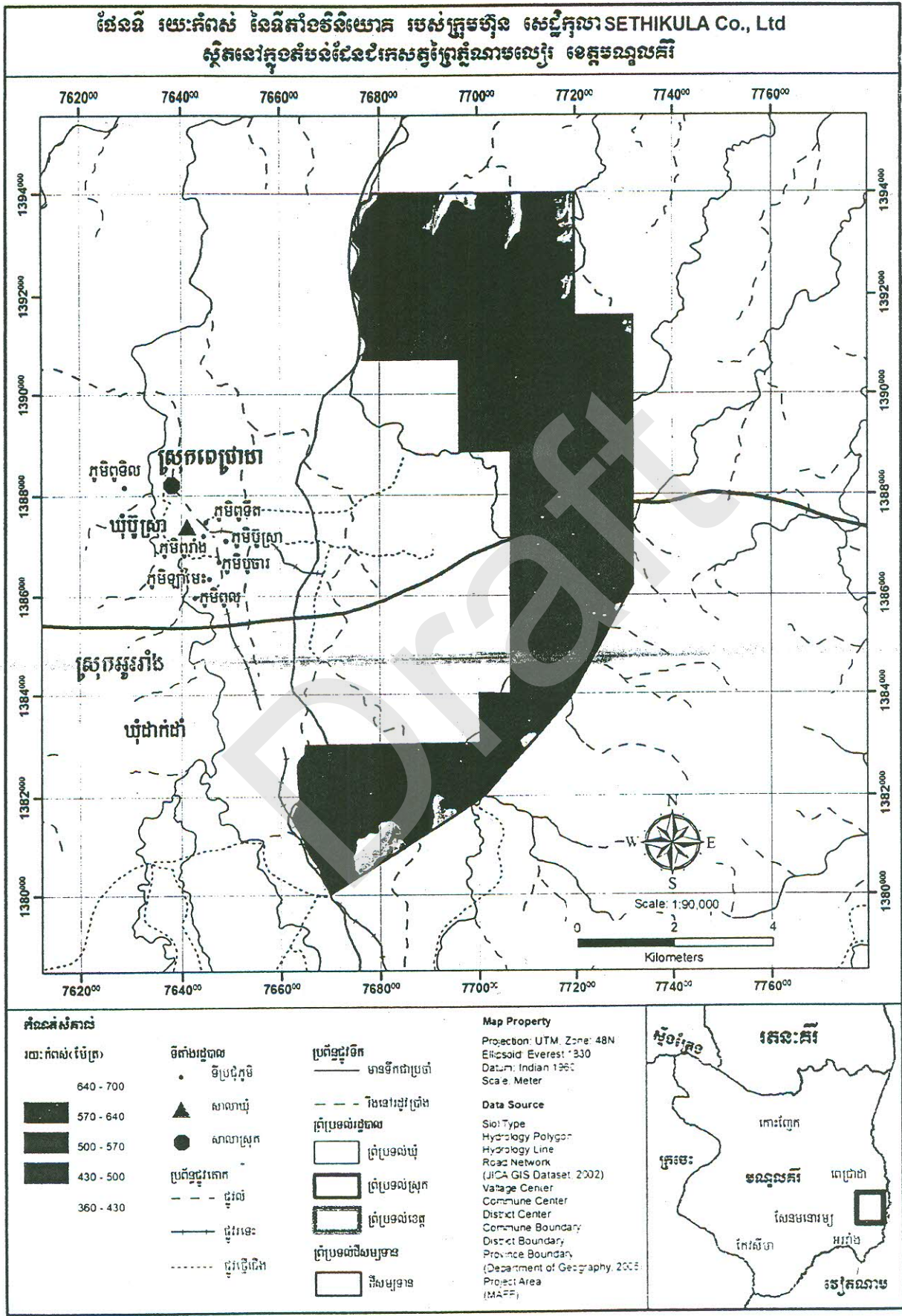
Scale 1:51,553

0 1 2 Kilometers

Projection: UTM, Zone 48N
Ellipsoid: Everest 1830
Datum: Indian 1960
Scale: Meter

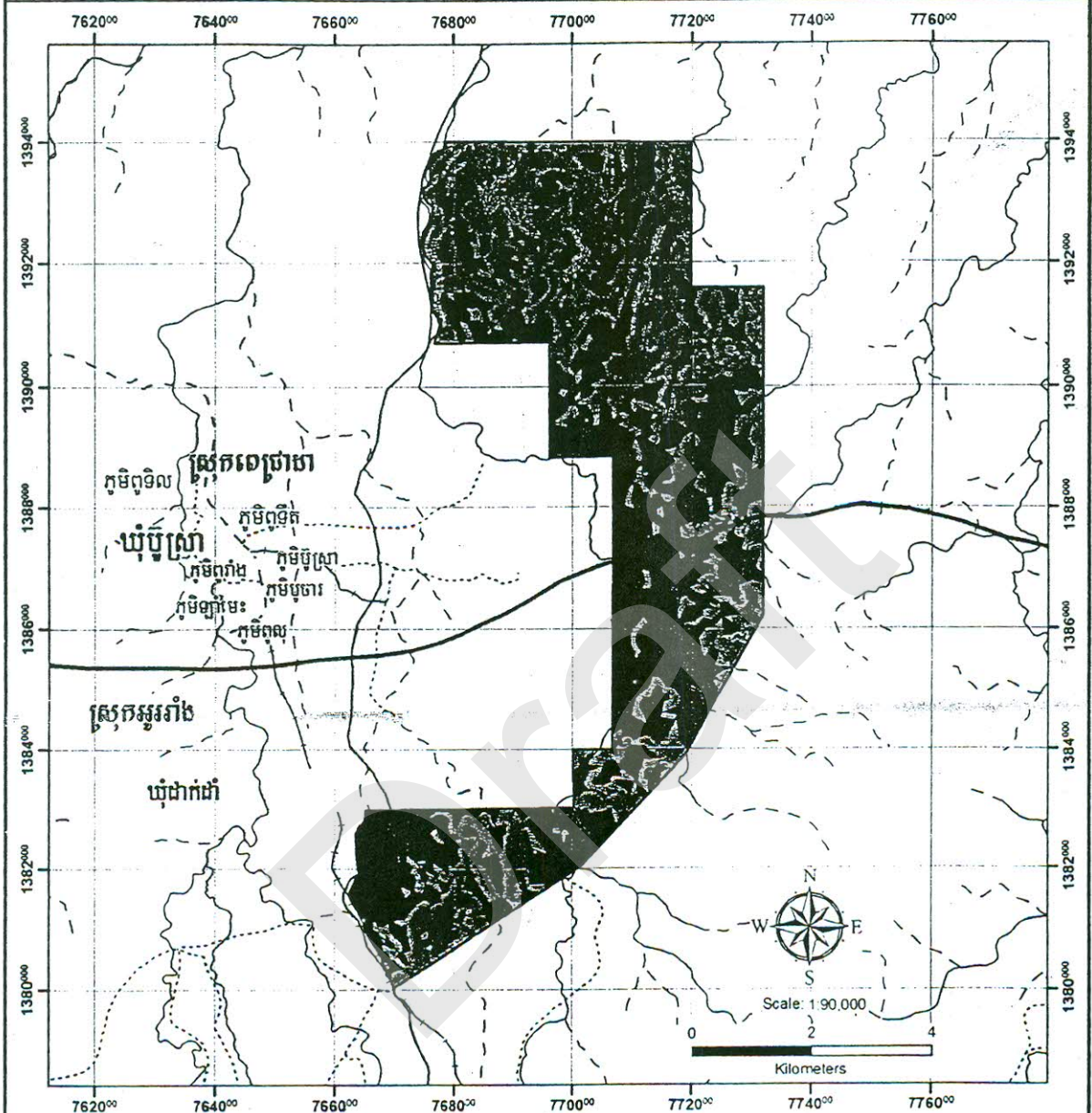
គំនូរសំគាល់		ទីតាំងគុណសម្បទាន	
		ស្រុកស្រែក្របខ្សែរោងចក្រ	ស្រុកស្រែក្របខ្សែរោងចក្រ
	ផ្លូវថ្នល់ជាតិ		ផ្លូវថ្នល់ជាតិ
	ទន្លេ/ទន្លេដងទន្លេ		ផ្លូវថ្នល់ជាតិ
	ភូមិ/ភូមិ		ផ្លូវថ្នល់ជាតិ
	ព្រំដែន		ផ្លូវថ្នល់ជាតិ
	ជួរថ្មី/ជួរថ្មី		ផ្លូវថ្នល់ជាតិ
	សំណុំប្រតិបត្តិការសេដ្ឋកិច្ច		ផ្លូវថ្នល់ជាតិ
	សំណុំប្រតិបត្តិការសេដ្ឋកិច្ច		ផ្លូវថ្នល់ជាតិ

ឧបករណ៍ ១-៤ : ផែនទីយោងកំពស់



គម្រោង ១-៥ : ផែនទីចំណាត់ថ្នាក់ទីជម្រក

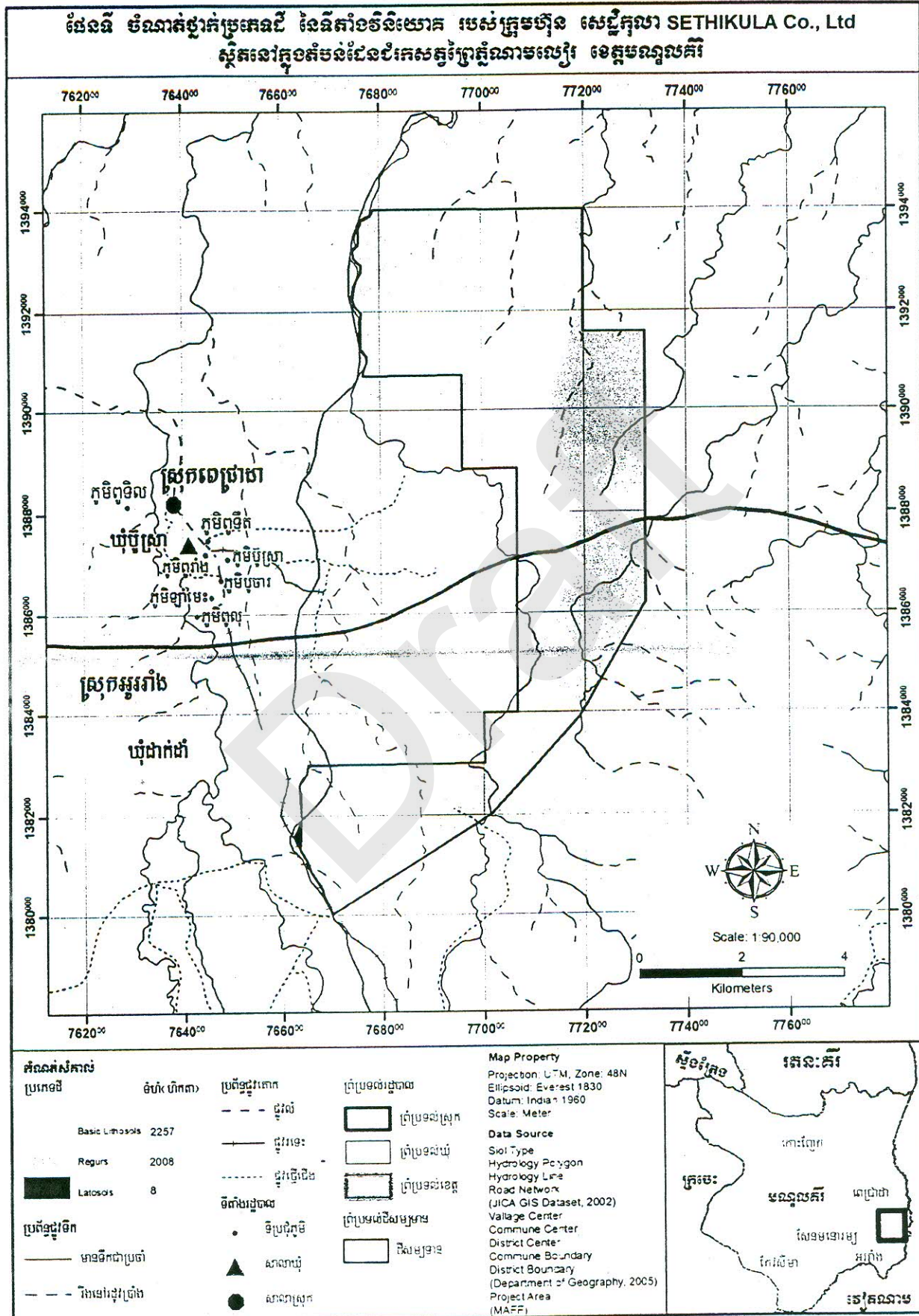
ផែនទី ចំណាត់ថ្នាក់ទីជម្រក នៃទឹកដីស្រែកម្រិត របស់ក្រុមហ៊ុន សេដ្ឋកុលា SETHIKULA Co., Ltd ស្ថិតនៅក្នុងតំបន់ដែលជាកសិកម្មស្រែកម្រិត ខេត្តបន្ទាយមានជ័យ



កំណត់សំគាល់		Map Property	
កំរិតទឹកដី (មីត្រ)	ចំនួន (ហិកតា)	ប្រព័ន្ធជ្រូម៉ាតិក	Projection: UTM, Zone 48N
0 - 5	2459	មាតិកាជាប្រចាំ	Ellipsoid: Everest 1830
5 - 20	1713	រមែងរដូវប្រាំង	Datum: Indian 1960
20 - 30	94	ទីតាំងរដ្ឋបាល	Scale: Meter
>30	7	ទីប្រជុំភូមិ	Data Source
សរុប	4273	សាលាឃុំ	Soil Type
ប្រព័ន្ធជ្រូម៉ាតិក		សាលាស្រុក	Hydrology Polygon
--- ជួរស្រែ			Hydrology Line
— ជួរទន្លេ			Road Network
----- ជួរទន្លេបង្ហាញ			Village Center
			Commune Center
			District Center
			Commune Boundary
			District Boundary
			Province Boundary
			District Boundary (Department of Geography 2005)
			Project Area (MAFF)

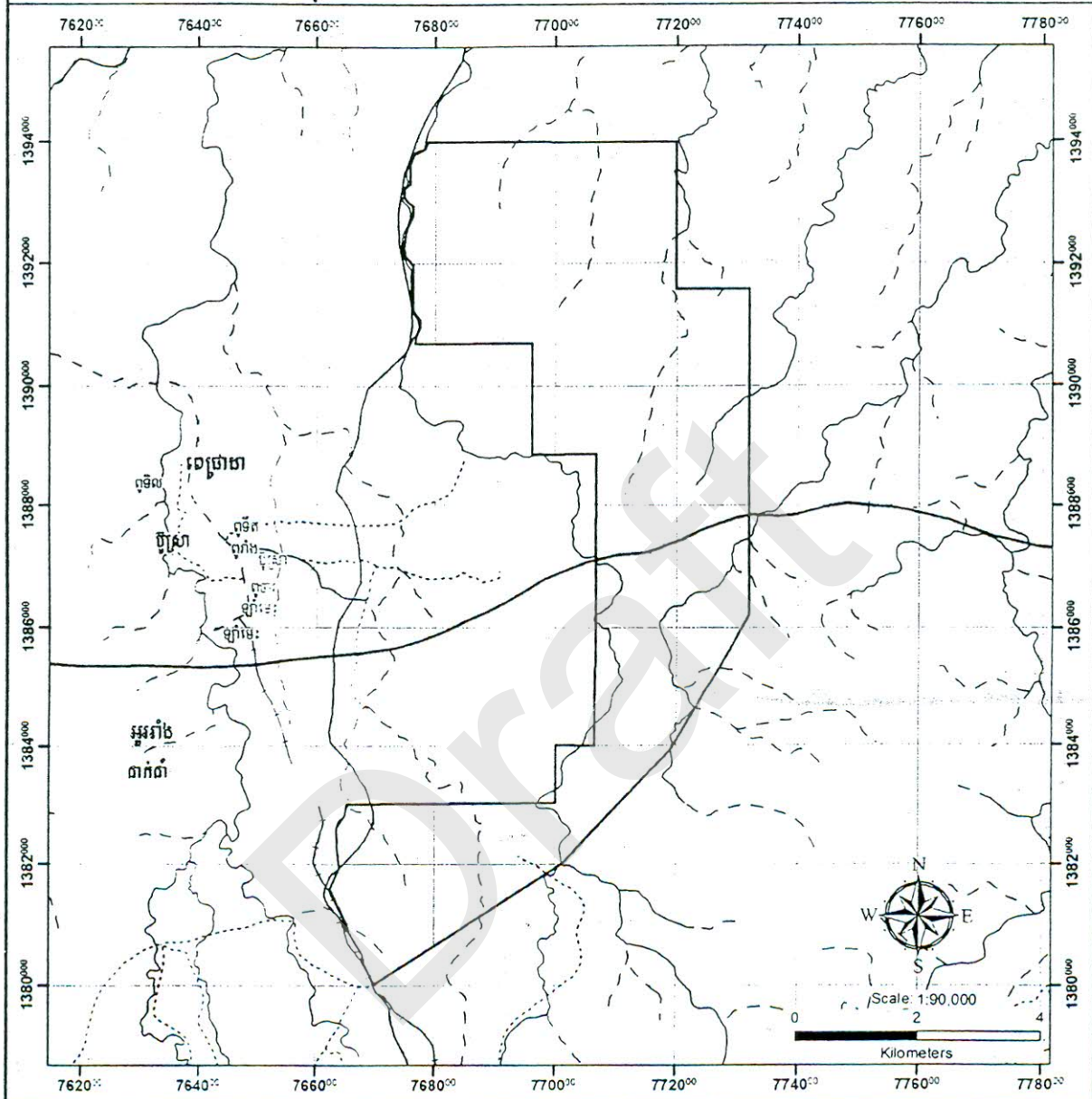


គម្រោង ១-៦ : ផែនទីចំណាត់ថ្នាក់ប្រភេទដី



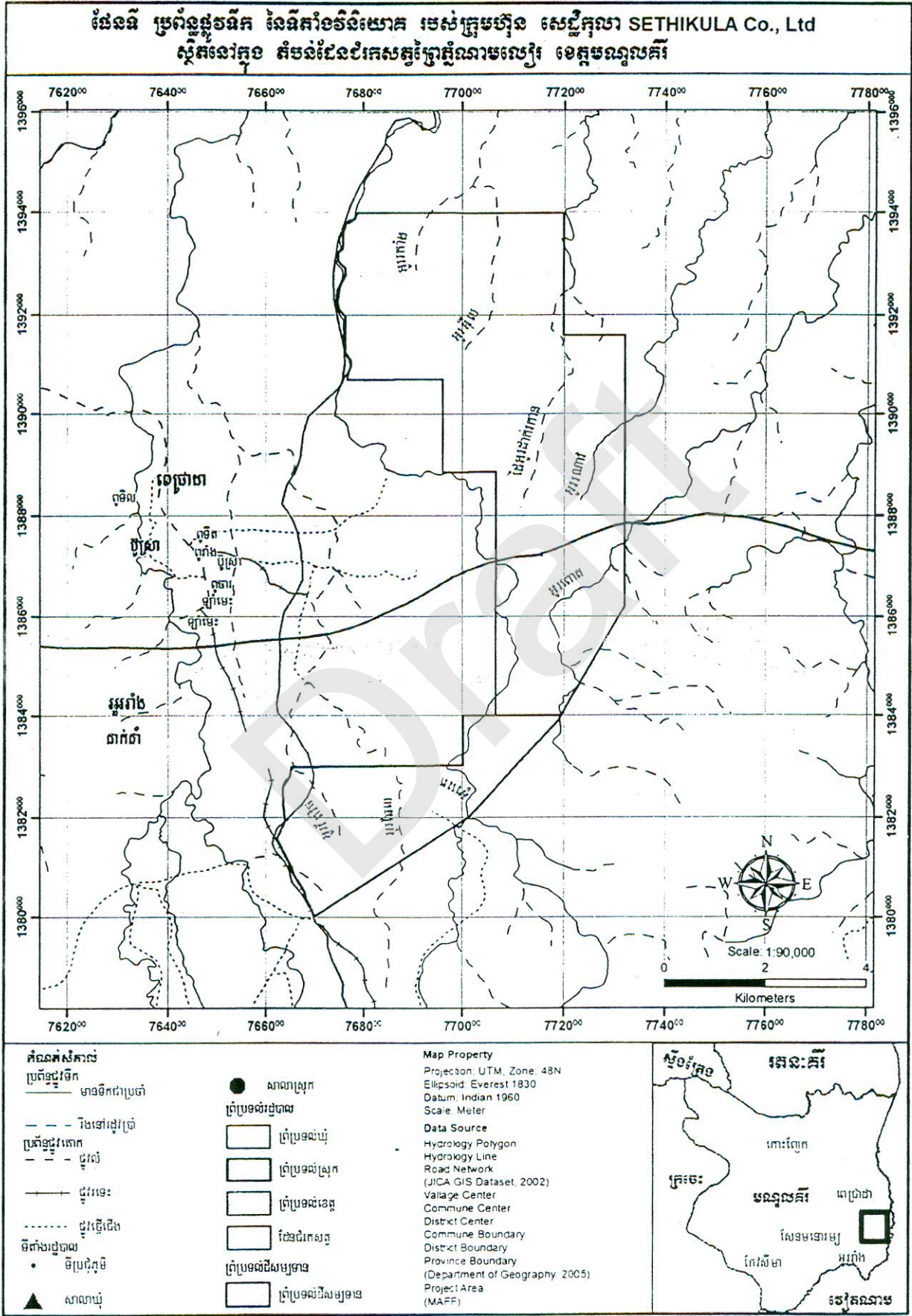
ផែនទី ១-៧ : ផែនទីភូគព្ភសាស្ត្រ

ផែនទី ភូគព្ភសាស្ត្រ នៃទឹកដីវិនិយោគ របស់ក្រុមហ៊ុន សេដ្ឋកុលា SETHIKULA Co., Ltd
ស្ថិតនៅក្នុង តំបន់ដែលដីរស់នៅក្នុងឈ្មោះលេខ ១ ខេត្តបន្ទាយមានជ័យ



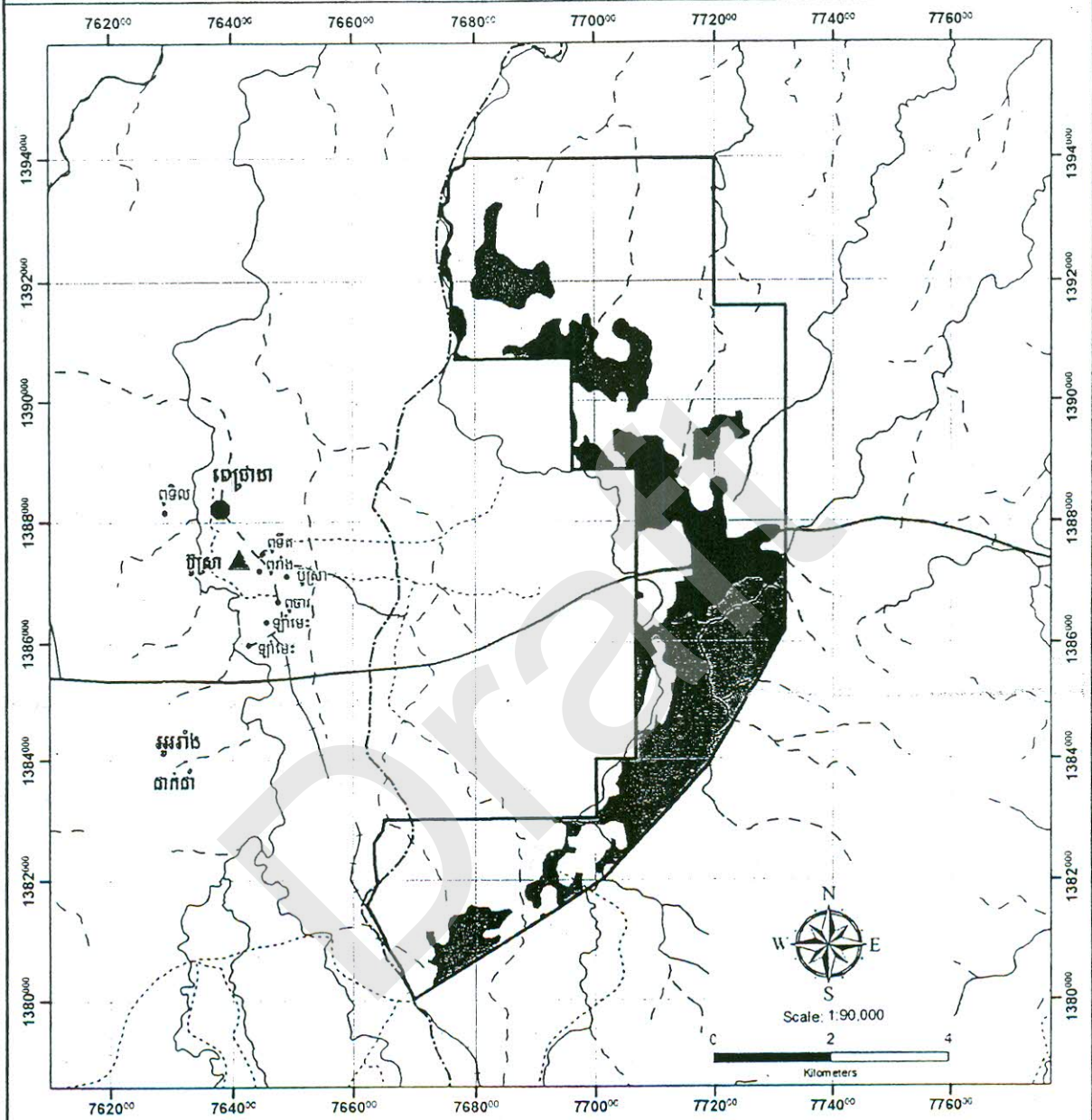
<p>គំនិតសំគាល់</p> <p>ប្រភេទដី ផែនការទី ៤ Basic plateau deposits</p> <p>ប្រព័ន្ធផ្លូវទឹក មុខទឹកជ្រាលប្រតិ រលកទឹកជ្រាលប្រតិ</p> <p>ប្រព័ន្ធផ្លូវគោក ផ្លូវថ្នល់ ផ្លូវថ្នល់ ផ្លូវថ្នល់</p>		<p>ទីតាំងរដ្ឋបាល ទីក្រុង/ស្ថិតិ អាណាប្រឹក្សា អាណាស្រុក</p> <p>ព្រំប្រទល់រដ្ឋបាល ខេត្ត/ក្រុង ក្រុមប្រទល់ស្រុក ក្រុមប្រទល់ឃុំ ក្រុមប្រទល់ភូមិ</p>		<p>Map Property Projection: UTM, Zone: 48N Ellipsoid: Everest 1830 Datum: Indian 1960 Unit: Meter</p> <p>Data Source Hydrology Polygon Hydrology Line Road Network Geology (JICA GIS Dataset: 2002) Village Center Commune Center District Center Commune Boundary District Boundary Province Boundary Department of Geography, 2005 Project Area (2005)</p>			
---	--	--	--	--	--	--	--

គម្រោង ១-៤ : ផែនទីប្រព័ន្ធផ្លូវទឹក



ឧបទ្វីប ១-៩ : ផែនទីគំរូបព្រៃឈើ ២០០៦

ផែនទីគំរូបព្រៃឈើ ២០០៦ នៃទឹកដីវិនិយោគ របស់ក្រុមហ៊ុន សេដ្ឋីកុលា SETHIKULA Co., Ltd ស្ថិតនៅក្នុង តំបន់ជំនឿកសត្វព្រៃភ្នំណាមលេវ៉ូ ខេត្តបន្ទាយក្រី

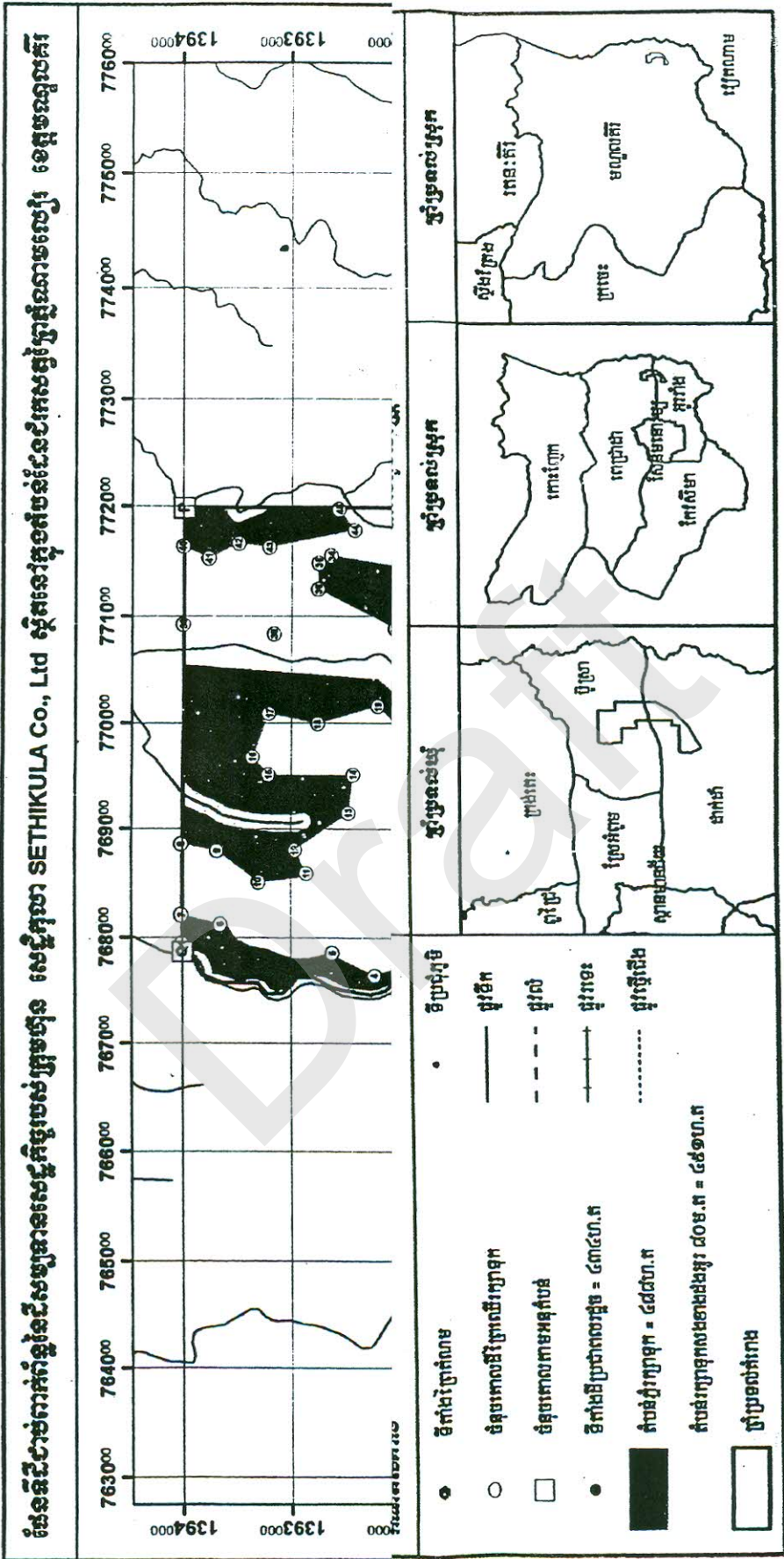


គំនរគំរូប		Map Property																																															
<table border="0"> <tr> <td>សរុបព្រៃ</td> <td>ផ្ទៃដី (ហិកតា)</td> <td>ប្រព័ន្ធជ្រូម៉ាទិក</td> <td>មានទឹកជ្រាប</td> <td>●</td> <td>សាលាស្រុក</td> </tr> <tr> <td>ព្រៃស្រោង</td> <td>488.5</td> <td>— — —</td> <td>រឹងទន់រដូវប្រាំង</td> <td>□</td> <td>ព្រំប្រទល់រដ្ឋបាល</td> </tr> <tr> <td>ព្រៃពាក់កណ្តាលស្រោង</td> <td>439.2</td> <td>— — —</td> <td>ប្រព័ន្ធជ្រូម៉ាទិក</td> <td>□</td> <td>ព្រំប្រទល់ស្រុក</td> </tr> <tr> <td>ព្រៃផ្សេង</td> <td>619</td> <td>— — —</td> <td>ផ្លូវទឹក</td> <td>□</td> <td>ព្រំប្រទល់ខេត្ត</td> </tr> <tr> <td>ព្រៃឈ្មោះ</td> <td>2506.2</td> <td>— — —</td> <td>ផ្លូវទន្លេ</td> <td>□</td> <td>ផែនទីរាងសត្វ</td> </tr> <tr> <td>សិប្បកម្មព្រៃ</td> <td>220.1</td> <td>— — —</td> <td>ផ្លូវភ្លើង</td> <td>□</td> <td>ព្រំប្រទល់ដីសម្បទាន</td> </tr> <tr> <td>សរុប</td> <td>4273</td> <td>●</td> <td>ទីក្រុង</td> <td>□</td> <td>ទីសង្កាត់</td> </tr> <tr> <td></td> <td></td> <td>▲</td> <td>សាលារៀន</td> <td>□</td> <td>ទីសង្កាត់</td> </tr> </table>	សរុបព្រៃ	ផ្ទៃដី (ហិកតា)	ប្រព័ន្ធជ្រូម៉ាទិក	មានទឹកជ្រាប	●	សាលាស្រុក	ព្រៃស្រោង	488.5	— — —	រឹងទន់រដូវប្រាំង	□	ព្រំប្រទល់រដ្ឋបាល	ព្រៃពាក់កណ្តាលស្រោង	439.2	— — —	ប្រព័ន្ធជ្រូម៉ាទិក	□	ព្រំប្រទល់ស្រុក	ព្រៃផ្សេង	619	— — —	ផ្លូវទឹក	□	ព្រំប្រទល់ខេត្ត	ព្រៃឈ្មោះ	2506.2	— — —	ផ្លូវទន្លេ	□	ផែនទីរាងសត្វ	សិប្បកម្មព្រៃ	220.1	— — —	ផ្លូវភ្លើង	□	ព្រំប្រទល់ដីសម្បទាន	សរុប	4273	●	ទីក្រុង	□	ទីសង្កាត់			▲	សាលារៀន	□	ទីសង្កាត់	<p>Projection UTM, Zone 48N Ellipsoid Everest 1830 Datum, India 1960 Unit: Meter</p> <p>Data Source Forest Cover 2006 (Forestry Administration) Hydrology Polygon Hydrology Line Road Network (JICA GIS Dataset, 2002) Village Center Commune Center District Center Commune Boundary District Boundary Province Boundary (Department of Geography 2005) Project Area (MAFF)</p>
សរុបព្រៃ	ផ្ទៃដី (ហិកតា)	ប្រព័ន្ធជ្រូម៉ាទិក	មានទឹកជ្រាប	●	សាលាស្រុក																																												
ព្រៃស្រោង	488.5	— — —	រឹងទន់រដូវប្រាំង	□	ព្រំប្រទល់រដ្ឋបាល																																												
ព្រៃពាក់កណ្តាលស្រោង	439.2	— — —	ប្រព័ន្ធជ្រូម៉ាទិក	□	ព្រំប្រទល់ស្រុក																																												
ព្រៃផ្សេង	619	— — —	ផ្លូវទឹក	□	ព្រំប្រទល់ខេត្ត																																												
ព្រៃឈ្មោះ	2506.2	— — —	ផ្លូវទន្លេ	□	ផែនទីរាងសត្វ																																												
សិប្បកម្មព្រៃ	220.1	— — —	ផ្លូវភ្លើង	□	ព្រំប្រទល់ដីសម្បទាន																																												
សរុប	4273	●	ទីក្រុង	□	ទីសង្កាត់																																												
		▲	សាលារៀន	□	ទីសង្កាត់																																												



Draft

ឧបត្ថម្ភ ១-១០ : ផែនទីប្រតិបត្តិ



ឧបសម្ព័ន្ធ ២

លទ្ធផលវិភាគទឹក

និងរូបភាពសីលធម៌អាគារ



ក្រសួងបរិស្ថាន

នាយកដ្ឋានត្រួតពិនិត្យការបំពុលបរិស្ថាន

ការិយាល័យពិសោធន៍ និង វិភាគ

Ministry of Environment

Department of Pollution Control

Laboratory Office

លេខ /N°: ២៦៦

ព្រះរាជាណាចក្រកម្ពុជា
ជាតិ សាសនា ព្រះមហាក្សត្រ

Kingdom of Cambodia

Nation Religion King

ត្រីត្រួតពិនិត្យប្រភេទបរិស្ថាន

Analysis Report

ប្រភេទសំណាក / Sample Source : SETHIKULA Co, Ltd					
ថ្ងៃ ខែ ឆ្នាំទទួលសំណាក / Date: 25/03/2009					
ប្រភេទសំណាក / Sample Type : អូររេត X=770188, Y=1383608					
លរ N	ប៉ារ៉ាម៉ែត្រ Parameter	ខ្នាត Unit	លទ្ធផល Result	ស្តង់ដារ Standard	សំគាល់ Remarks
1	pH	-	6.74		
2	Turbidity	NTU	4		
3	BOD	mg/l	1.25		
4	Total Nitrogen	mg/l	0.16		
5	Total Coliform	Count/100ml	120		

បានឃើញនៅ ថ្ងៃទី០៩ ខែ ០៣ ឆ្នាំ២០០៩

ប្រធាននាយកដ្ឋាន

Was seen on date:

Director Department



ហេង ណារ៉េត

ចេញអោយនៅ ថ្ងៃទី០៩ ខែ ០៣ ឆ្នាំ២០០៩

ប្រធានការិយាល័យ

Date of Issue:

Laboratory Chief

សេក វិជ្ជ



ក្រសួងបរិស្ថាន

នាយកដ្ឋានត្រួតពិនិត្យការបំពុលបរិស្ថាន

ការិយាល័យពិសោធន៍ និង វិភាគ

Ministry of Environment
Department of Pollution Control
Laboratory Office

ព្រះរាជាណាចក្រកម្ពុជា
ជាតិ សាសនា ព្រះមហាក្សត្រ

Kingdom of Cambodia

Nation Religion King

លេខ / N° / ២៣៣៧៧៧

ព្រឹត្តិប័ត្រលទ្ធផលវិភាគ

Analysis Report

ប្រភពសំណាក / Sample Source : SETHIKULA Co, Ltd					
ថ្ងៃ ខែ ឆ្នាំទទួលសំណាក / Date: 31/03/2009					
ប្រភេទសំណាក / Sample Type : អូរពោត X=773294, Y=1387743					
លរ N	ប៉ារ៉ាម៉ែត្រ Parameter	ខ្នាត Unit	លទ្ធផល Result	ស្តង់ដារ Standard	សំគាល់ Remarks
1	pH	-	6.78		
2	Turbidity	NTU	6		
3	BOD	mg/l	1.2		
4	Total Nitrogen	mg/l	0.18		
5	Total Coliform	Count/100ml	150		

ចេញអោយនៅ ថ្ងៃទី០៩ ខែសីហាឆ្នាំ២០០៩

បានឃើញនៅ ថ្ងៃទី០៩ ខែសីហាឆ្នាំ២០០៩

ប្រធានការិយាល័យ

ប្រធាននាយកដ្ឋាន


Date of Issue:

Was seen on date:

Laboratory Chief

Director Department

CM & S



សេចក្តីជូន

ហេង ណារ៉េន



ក្រសួងបរិស្ថាន
 នាយកដ្ឋានគ្រួសារនិគ្រោះបំពុលបរិស្ថាន
 ការិយាល័យពិសោធន៍ និង វិភាគ
 Ministry of Environment
 Department of Pollution Control
 Laboratory Office

លេខ / N° : ២៤០៧០៧

ព្រះរាជាណាចក្រកម្ពុជា
 ជាតិ សាសនា ព្រះមហាក្សត្រ

Kingdom of Cambodia
 Nation Religion King

ព្រឹត្តិប័ត្រលទ្ធផលវិភាគ
 Analysis Report

ប្រភពសំណាក / Sample Source : SETHIKULA Co, Ltd
 ថ្ងៃ ខែ ឆ្នាំទទួលសំណាក / Date: 05/04/2009
 ប្រភេទសំណាក / Sample Type : ទឹកអណ្តូងភូមិពូលុ X=764502, Y=1385910

លរ N	ប៉ារ៉ាម៉ែត្រ Parameter	ខ្នាត Unit	លទ្ធផល Result	ស្តង់ដារ Standard	សំគាល់ Remarks
1	pH		6.24		
2	Total Coliform	Count/100ml	150		
3	Magnesium(Mg)	mg/l	2.00		
4	Calcium (Ca)	mg/l	0.06		
5	Lead (Pb)	mg/l	<0.2		
6	Arsenic (As)	mg/l	<0.1		

ចេញអោយនៅ ថ្ងៃទី០៩ ខែ០៤ឆ្នាំ២០០៩

បានឃើញនៅ ថ្ងៃទី០៩ ខែ០៤ឆ្នាំ២០០៩


ប្រធានការិយាល័យ

ប្រធាននាយកដ្ឋាន

Date of Issue:

Was seen on date:
 Director Department

Laboratory Chief

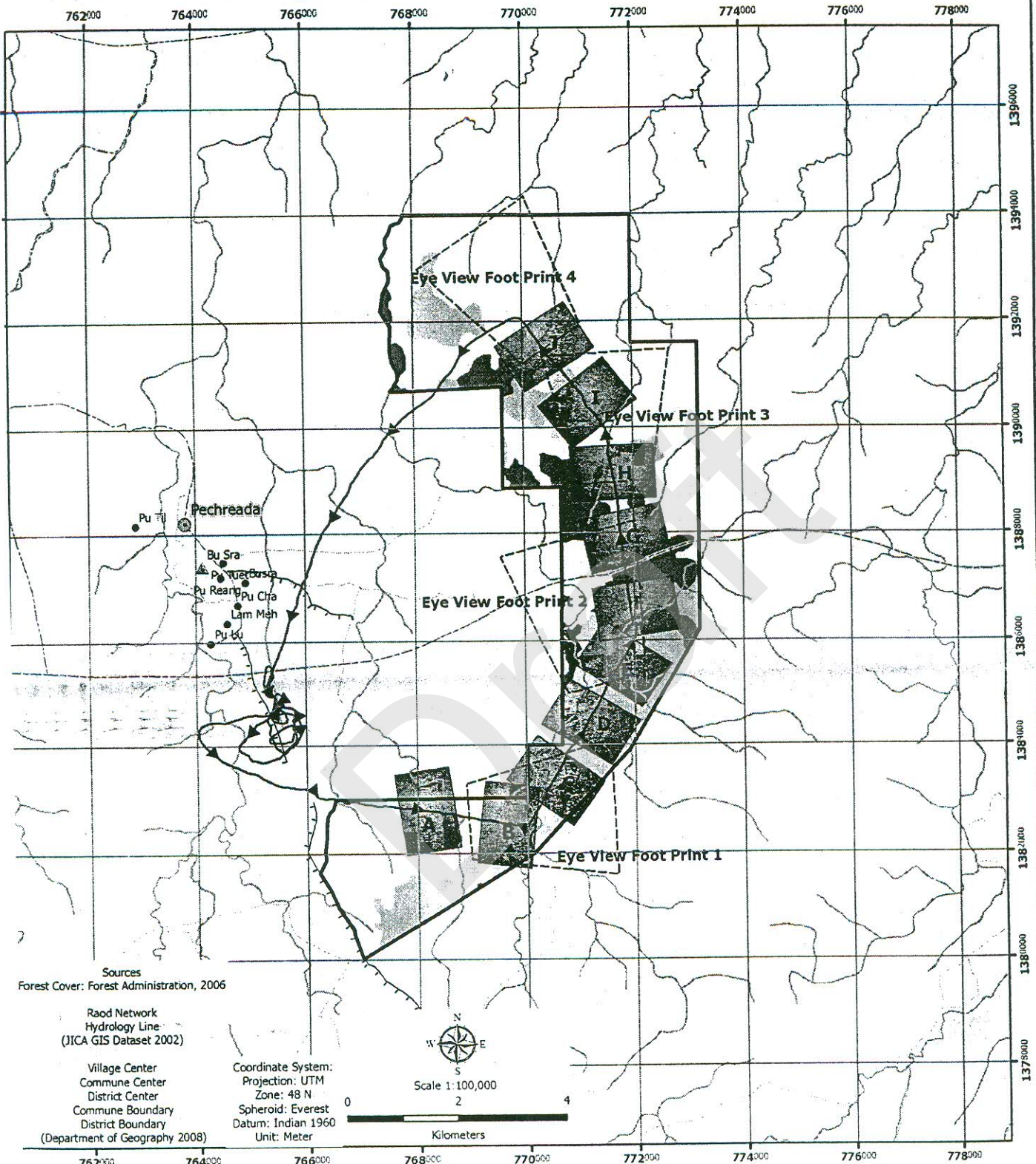


(Handwritten signature)

សេក-ស្នែង

លេខ ០៧០៧

**ផែនទីគន្លងហោះហើរនិងទីតាំងរូបថត ផែនទីតាំងស្នើសុំរបស់ក្រុមហ៊ុន SETHIKULA CO., LTD.
ស្ថិតនៅភ្នំ ត្រួតពេជ្រាជា និង ត្រួតពេជ្រាវាល ខេត្តបន្ទាយមានជ័យ**

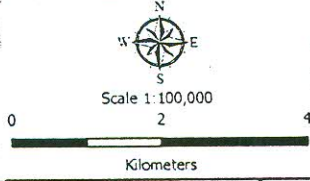


Sources
Forest Cover: Forest Administration, 2006

Road Network
Hydrology Line
(JICA GIS Dataset 2002)

Village Center
Commune Center
District Center
Commune Boundary
District Boundary
(Department of Geography 2008)

Coordinate System:
Projection: UTM
Zone: 48 N
Spheroid: Everest
Datum: Indian 1960
Unit: Meter



Legend	
Forest Cover 2006	Area (Ha)
E-F	488
S-F	439
D-F	2506
O-F	619
N-F	220
Total Area (Ha)	4273

Legend	
● Village Center	□ Border (4277 Ha)
▲ Commune Center	→ Fly Line (Length: 16Km; Height: 1200m)
⊙ District Center	□ Photo Foot Print (1529 Ha)
— Road Network	- - - Eye View Foot Print
— Cart track	- - - District Boundary
— Dry weather, loose surface	- - - Commune Boundary
— Footpath	— Hydrology
	— Hydrology Line

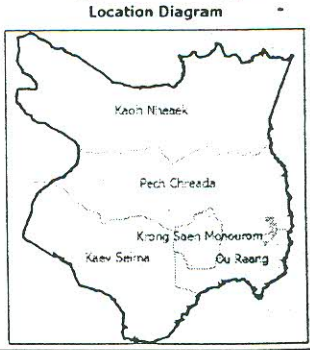
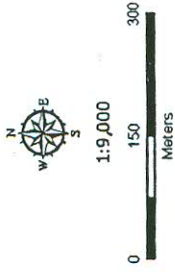


Photo Index Map

Index_A:
Pech Chenda and
Ou Reang District,
Mondul Kiri Province



Coordinate System:
Projection: UTM
Zone: 48 N
Spheroid: Everest
Datum: Indian 1960
Units: Meter

Shooting Date: 13 February 2011
Source Image Resolution: 0.3m




Photo Index Map

Index_B:
Pech Chenda and
Ou Reang District,
Mondul Kiri Province



1:9,000



Coordinate System:
Projection: UTM
Zone: 48 N
Spheroid: Everest
Datum: Indian 1960
Units: Meter

Shooting Date: 13 February 2011
Source Image Resolution: 0.3m


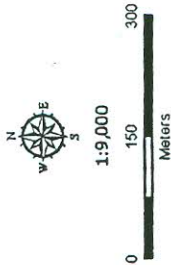


Photo Index Map

Index_E:
Pech Chenda and
Ou Reang District,
Mondul Kiri Province



Coordinate System:
Projection: UTM
Zone: 48 N
Spheroid: Everest
Datum: Indian 1960
Units: Meter

Shooting Date: 13 February 2011
Source Image Resolution: 0.3m




Photo Index Map

Index_D:
Pech Chenda and
Ou Reang District,
Mondul Kiri Province



1:9,000
0 150 300
Meters

Coordinate System:
Projection: UTM
Zone: 48 N
Spheroid: Everest
Datum: Indian 1960
Units: Meter

Shooting Date: 13 February 2011
Source Image Resolution: 0.3m




Photo Index Map

Index_G:
Pech Chenda and
Ou Reang District,
Mondol Kiri Province



1:8,000



Coordinate System:
Projection: UTM
Zone: 48 N
Spheroid: Everest
Datum: Indian 1960
Units: Meter

Shooting Date: 13 February 2011
Source Image Resolution: 0.3m




Photo Index Map

Index_F:
Pech Chenda and
Ou Reang District,
Mondul Kiri Province



1:8,000



Coordinate System:
Projection: UTM
Zone: 48 N
Spheroid: Everest
Datum: Indian 1960
Units: Meter

Shooting Date: 13 February 2011
Source Image Resolution: 0.3m




Photo Index Map

Index_I:
Pech Chenda and
Ou Reang District,
Mondul Kiri Province



Coordinate System:
Projection: UTM
Zone: 48 N
Spheroid: Everest
Datum: Indian 1960
Units: Meter

Shooting Date: 13 February 2011
Source Image Resolution: 0.5m




Photo Index Map

Index_H:
Pech Chenda and
Ou Reang District,
Mondul Kiri Province



Coordinate System:
Projection: UTM
Zone: 48 N
Spheroid: Everest
Datum: Indian 1960
Units: Meter

Shooting Date: 13 February 2011
Source Image Resolution: 0.3m







Photo Index Map


Index_J:
Pech Chenda and
Ou Rea J District,
Mondul Kiri Province



Coordinate System:
Projection: UTM
Zone: 48 N
Spheroid: Everest
Datum: Indian 1960
Units: Meter

Shooting Date: 13 February 2011
Source Image Resolution: 0.3m







ឧបសម្ព័ន្ធ ៣

រូបភាពស្តីពីការសិក្សារូបវាទជ្រាប

Draft

សកម្មភាពជួបពិភាក្សាជាមួយស្ថាប័នពាក់ព័ន្ធ-អាជ្ញាធរ-និងប្រជាជន




ការជួបពិភាក្សាជាមួយឯកឧត្តមរងអភិបាល
ខេត្តមណ្ឌលគីរី




ការជួបពិភាក្សាជាមួយលោកអនុប្រធាន
មន្ទីរបរិស្ថាន




ការជួបពិភាក្សាជាមួយលោកប្រធានមន្ទីរ
កសិកម្ម




ការជួបពិភាក្សាជាមួយលោកស្រីប្រធានមន្ទីរ
រៀបចំដែនដីនគរូបនីយកម្ម និងសំណង់




ការជួបពិភាក្សាជាមួយលោកនាយរងខណ្ឌ
រដ្ឋបាលព្រៃឈើ




ការជួបពិភាក្សាជាមួយលោកនាយផ្នែក
រដ្ឋបាលព្រៃឈើ




ការជួបពិភាក្សាជាមួយលោកអភិបាលស្រុក
ពេជ្រាដា




ការជួបពិភាក្សាជាមួយលោកអភិបាលរង
ស្រុកអូររាំង




ការជួបពិភាក្សាជាមួយលោកមេឃុំ
ប៊ូស្រា




ការជួបពិភាក្សាជាមួយលោកមេឃុំ
ដាក់ដាំ



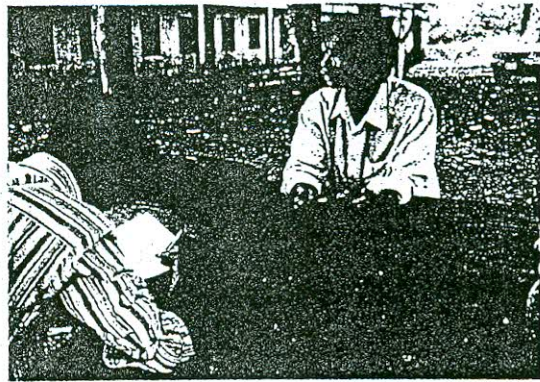
ការជួបពិភាក្សាជាមួយលោកមេភូមិឡាមេរ



ការជួបពិភាក្សាជាមួយលោកមេភូមិតូទិត



ការជួបពិភាក្សាជាមួយលោកមេភូមិប៊ូស្រា




ការជួបពិភាក្សាជាមួយលោកមេភូមិពូចារ




ការជួបពិភាក្សាជាមួយលោកមេភូមិពូរាំង




ការជួបពិភាក្សាជាមួយលោកមេភូមិពូលុ




ការជួបពិភាក្សាជាមួយប្រជាជនភូមិពូរាំង




ការជួបពិភាក្សាជាមួយប្រជាជនភូមិពូទឹត




ការជួបពិភាក្សាជាមួយប្រជាជនភូមិតូចារ



ការជួបពិភាក្សាជាមួយប្រជាជនភូមិឡាំមេ




ការជួបពិភាក្សាជាមួយប្រជាជនភូមិប៊ូស្រា




ការជួបពិភាក្សាជាមួយប្រជាជនភូមិពូលុ


បេតិកភណ្ឌវប្បធម៌ក្នុងភូមិ-ឃុំ



ទិដ្ឋភាពវត្តអារាម នៅភូមិពូលុ




ព្រះវិហារយីស៊ូ



សាលារៀននៅឃុំប៊ូស្រា



មណ្ឌលសុខភាពនៅឃុំប៊ូស្រា



ទិដ្ឋភាពផ្ទះក្នុងភូមិពូលុ



ទិដ្ឋភាពផ្ទះក្នុងភូមិពូរាំង

សកម្មភាពចុះទីតាំងគម្រោង



ការចុះសិក្សាពីដីពាក់ព័ន្ធគម្រោង



ការចុះសិក្សាពីដីពាក់ព័ន្ធគម្រោង



ការចុះសិក្សាអង្កេតព្រៃឈើ



ការចុះសិក្សាអង្កេតព្រៃឈើ



ការយកសំណាកទឹក



ការយកសំណាកទឹក

ឧបសម្ព័ន្ធ ៤

លទ្ធផលការចុះសិក្សាអង្កេត

ព្រៃឈើក្នុងទីតាំងគម្រោង

Draft

សកម្មភាពចុះទីតាំងគម្រោង



ការចុះសិក្សាពិដីពាក់ព័ន្ធគម្រោង



ការចុះសិក្សាពិដីពាក់ព័ន្ធគម្រោង




ការចុះសិក្សាអង្កេតព្រៃឈើ



ការចុះសិក្សាអង្កេតព្រៃឈើ



ការយកសំណាកទឹក



ការយកសំណាកទឹក

កាលបរិច្ឆេទ : ០១-មេសា-២០០៩

លេខសំណាក់ : SKL ០១

ប្រភេទព្រៃឈើ : ព្រៃឈ្មោះ

ការសិក្សាផ្តោតទៅលើមនុស្សមានជ្រមុជស្នូលក្នុងតំបន់

GPS : X : ០៧៦១២៤២

រូបថត : ៣៤៥៥-៣៤៦០

សេចក្តីណែនាំវិនិយោគរបស់ក្រុមហ៊ុន សេដ្ឋកិច្ចឡា ខូ និង ផ្លី ជី

Y : ១៣៩១៤០៧

ទំហំផ្ទៃដីសិក្សា : ៥០ ម x ៥០ ម = ២៥០០ ម^២

ល.រ	ឈ្មោះឈើ	ផ្ទៃមុខកាត់ឈើ (គិតជា សង់ម៉ែត្រ)			សរុប
		១០-១៩	២០-២៩	៣០-៣៩	
១	រាំង	៤	៣	៣	
២	ស្លែង	១			
៣	ស្រម៉	៦			
៤	សុក្រី	១៦	១		
៥	ត្រចៀកកណ្តុរ	២			
៦					
៧					
៨					
៩					
១០					
១១					
១២					
រុក្ខជាតិស្រទាប់ក្រោម : ពន្លៃ, ពោស, ស្លឹកខ្លីង					

កាលបរិច្ឆេទ : ០១-មេសា-២០០៩

លេខសំណាក : SKL ០២

ប្រភេទព្រៃឈើ : ព្រៃឈ្មោះ

ការសិក្សាសង្កេតទៅលើធនធានរុក្ខជាតិ

GPS : X : ០៧៦៧៧៩៧

រូបថត : ៣៤៣៦-៣៤៤៩

លើកំណាប់វិនិយោគរបស់ក្រុមហ៊ុន សេដ្ឋីកូឡា ខូ និង មី ធី ធី

Y : ១៣៩២០៩៣

ទំហំផ្ទៃដីសិក្សា : ៥០ ម x ៥០ ម = ២៥០០ ម^២

ល.រ	ឈ្មោះឈើ	ផ្ទៃមុខកាត់ឈើ (គិតជា សង់ម៉ែត្រ)			សរុប
		១០-១៩	២០-២៩	៣០-៣៩	
១	ស្រឡៅ	៦	២	១	
២	សូក្រាំ	៥	២	១	
៣	ស្លែង	១			
៤	ផ្លែស្រែង		១		
៥					
៦					
៧					
៨					
៩					
១០					
១១					
១២					

រុក្ខជាតិស្រទាប់ក្រោម : កន្ត្រាំងខ្មៅ, ផ្សិតឈើ

កាលបរិច្ឆេទ : ០១-មេសា-២០០៥

លេខសំណាក : SKL ០៣

ប្រភេទព្រៃឈើ : ព្រៃពាក់កណ្តាលស្រោង

GPS : X : ០៧៦៨៣៥១

រូបថត : ៣៤០៨-៣៤៣៥

លើកដាវវិនិយោគរបស់ក្រុមហ៊ុន សេដ្ឋីកូឡា ខូ អិល អិ ឌី

Y : ១៣៥២៨២២

ទំហំផ្ទៃដីសិក្សា : ៥០ ម x ៥០ ម = ២៥០០ ម^២

ល.រ	ឈ្មោះឈើ	ផ្ទៃមុខកាត់ឈើ (គិតជា សង់ទីម៉ែត្រ)			សរុប
		១០-១៥	២០-២៥	៣០-៣៥	
១	រាំង	៤	១២	២	
២	កណ្តាល	១			
៣	សុក្រី	២			
៤	ស្នែង	៤			
៥	ត្រចៀកកណ្តុរ	១			
៦					
៧					
៨					
៩					
១០					
១១					
១២					

រុក្ខជាតិស្រទាប់ក្រោម : ពន្លាស្បូវ, អង្ការដី, កន្រ្តាំងខែត្រ

កាលបរិច្ឆេទ : ០១-មេសា-២០០៩

លេខសំណាក : SKL ០៤

ប្រភេទព្រៃឈើ : ព្រៃពាក់កណ្តាលស្រោង

ការសិក្សាសង្កេតទៅលើមនធានស្រែឈើក្នុងតំបន់

GPS : X : ០៧៦៩៧៧៩

រូបថត : ៣៤៧៥-៣៤៩៣

លើកំណរវិនិយោគរបស់ក្រុមផ្សេង សេដ្ឋកិច្ចឡា ខូ ឆិល ផី ធី

Y : ១៣៩០៤៤៥

ទំហំផ្ទៃដីសិក្សា : ៥០ ម x ៥០ ម = ២៥០០ ម^២

ល.រ	ឈ្មោះឈើ	ផ្ទៃមុខកាត់ឈើ (គិតជា សង់ទីម៉ែត្រ)			សរុប
		១០-១៩	២០-២៩	៣០-៣៩	
១	ពក្តា	១៥	១		
២	ស្រឡៅ	១១	១		
៣	ដង្កូវប្រក្តាម	២	១		
៤	អណ្តាតតោ			១	
៥	ល្បែង	២	១	១	
៦	ចំបក់			១	
៧	ពពេល	១			
៨					
៩					
១០					
១១					
១២					

រុក្ខជាតិស្រទាប់ក្រោម : ពន្លាស្បូវ, អង្ការដី, កង្កែងខ្មៅ

កាលបរិច្ឆេទ : ៣១-មីនា-២០០៥

លេខសំណាក : SKL ០៥

ប្រភេទព្រៃឈើ : ព្រៃស្រោង

ការសិក្សាសង្កេតនៅលើមនុស្សឆ្មារឈើក្នុងតំបន់

GPS : X : ០៧៧០៨៤៣

រូបថត : ១២១៨-១២២៥

លើគំណោងវិនិយោគរបស់ក្រុមហ៊ុន សេដ្ឋកិច្ច ខូ និល មី ឌី

Y : ១៣៨៨១៥៤

ទំហំផ្ទៃដីសិក្សា : ៥០ ម x ៥០ ម = ២៥០០ ម^២

ល.រ	ឈ្មោះឈើ	ផ្ទៃមុខកាត់ឈើ (គិតជា សង់ម៉ែត្រ)			សរុប
		១០-១៥	២០-២៥	៣០-៣៥	
១	រាំង	៣		២	
២	ចំបក់	៤			
៣	ត្បែង	១	៣		
៤	គគីរ	២	១		
៥	ស្បែង	៣	១	១	
៦	ស្រទាប់	២	១		
៧	រកា	២			
៨	ពក្ខា	២			
៩					
១០					
១១					
១២					
រុក្ខជាតិស្រទាប់ក្រោម : អង្ការដី, វល្លិ៍ខ្យងី					

កាលបរិច្ឆេទ : ៣១-មីនា-២០០៥

លេខសំណាក : SKL ០៦

ប្រភេទព្រៃឈើ : ព្រៃពាក់កណ្តាលស្រោង

ការសិក្សាសង្កេតទៅលើធនធានពុលឈើក្នុងតំបន់

GPS : X : ០៧៧១៦៥៦

រូបថត : ១២៣៣-១២៤០

លើកំណាត់វិនិយោគរបស់ក្រុមហ៊ុន សេដ្ឋីកូឡា ខូ ធីល ធី ធី

Y : ១៣៨៨៧៥៥

ទំហំផ្ទៃដីសិក្សា : ៥០ ម x ៥០ ម = ២៥០០ ម^២

ល.រ	ឈ្មោះឈើ	ផ្ទៃមុខកាត់ឈើ (គិតជា សង់ម៉ែត្រ)			សរុប
		១០-១៥	២០-២៥	៣០-៣៥	
១	រាំង	៧	១	៣	៤០-៤៥
២	ត្បែង	៣			២
៣	ស្រទាប់	៥	១		
៤	សុក្រំ		១	១	
៥	ឃ្លៀង	៣			
៦	ត្រាច	១			
៧	ស្រម	១			
៨	ផ្លៀក			១	
៩					
១០					
១១					
១២					

រុក្ខជាតិស្រទាប់ក្រោម : អង្ការដី, វល្លិខ្សែដី, ផ្សិត, វល្លិចោង

កាលបរិច្ឆេទ : ៣១-មីនា-២០០៥

លេខសំណាក : SKL ០៧

ប្រភេទព្រៃឈើ : ព្រៃពាក់កណ្តាលប្រេង

GPS : X : ០៧៧១៨៤៥

រូបថត : ១២៤១-១២៤៨

Y : ១៣៨៧៦២៤

ទំហំផ្ទៃដីសិក្សា : ៥០ ម x ៥០ ម = ២៥០០ ម^២

ការសិក្សាសង្កេតទៅលើមនោសម្បជញ្ជីមស្រូវ
លើកំណាវិនិយោគរបស់ក្រុមហ៊ុន សេដ្ឋកិច្ចឡា ខូ ឌីល មី ធី

ល.រ	ឈ្មោះឈើ	ផ្ទៃមុខកាត់ឈើ (គិតជា សង់ម៉ែត្រ)			សរុប
		១០-១៥	២០-២៥	៣០-៣៥	
១	គគីរ		២	១	
២	សូក្រំ	១	៤		
៣	ល្បែង		១		
៤	ផ្លៀក		១	១	១
៥	ឈ្លឹក			១	
៦	រាំង			១	២
៧	ចំបក់	១			
៨	ត្បែង		១		១
៩					
១០					
១១					
១២					
រុក្ខជាតិស្រទាប់ក្រោម : ទ្រមុង, ឫស្សីព្រា, ឫស្សីក្តី					



កាលបរិច្ឆេទ : ៣១-មីនា-២០០៩

លេខសំណាក : SKL ០

ប្រភេទព្រៃឈើ : ព្រៃល្បោះ

ការសិក្សាសង្កេតនៅលើធនធានរុក្ខជាតិ

GPS : X : ០៧៧២៥៨

រូបថត : ១២២៦-១២៣២

លើគំណោងនិយោគរបស់ក្រុមហ៊ុន សេដ្ឋកិច្ច ខូ និង ឌី ឌី

Y : ១៣៨៨១៤

ទំហំផ្ទៃដីសិក្សា : ៥០ ម x ៥០ ម = ២៥០០ ម^២

ល.រ	ឈ្មោះឈើ	ផ្ទៃមុខកាត់ឈើ (គិតជា សង់ទីម៉ែត្រ)			សរុប
		១០-១៥	២០-២៥	៣០-៣៥	
១	ក្បែង	៣	២		៥
២	រាំង	១	២	២	៥
៣	ស្រទាប់	១			១
៤	លុង	១			១
៥	ភ្នាស្បូវ	១			១
៦	ចំបក់	១			១
៧	ល្បែង	៣			៣
៨	សុក្រ		១		១
៩					
១០					
១១					
១២					

រុក្ខជាតិស្រទាប់ក្រោម : ផ្លៅ, ក្រូចព្រៃ, បាយក្ត្រី

កាលបរិច្ឆេទ : ២២-មីនា-២០០៩

លេខសំណាក : SKL-០៩

ប្រភេទព្រៃឈើ : ព្រៃឈ្មោះ

ការសិក្សាសង្កេតលើលើធនធានព្រៃឈើក្នុងតំបន់

GPS : X : ០៧៧១២០៩

រូបថត : ២៤៧-២៨៨៦

លើកំណាវិនិយោគរបស់ក្រុមជ្រុន សេដ្ឋកិច្ចល្អា ខូ និង ធី ឌី

Y : ១៣៨៦៩៩៤

ទំហំផ្ទៃដីសិក្សា : ៥០ ម x ៥០ ម = ២៥០០ ម^២

ល.រ	ឈ្មោះឈើ	ផ្ទៃមុខកាត់ឈើ (គិតជា សង់ម៉ែត្រ)			សរុប
		១០-១៩	២០-២៩	៣០-៣៩	
១	ស្រឡៅ	១			
២	ស្បែង	៥			
៣	សុក្រំ	៤	១	៣	
៤	ពពេល			១	
៥	ស្វាយព្រៃ	១			
៦	ក្របីបី	២			
៧	ក្រូចព្រៃ	៣			
៨	កកោះ		១		
៩	ចំបក់	២			
១០	ត្រាច	៤			
១១	ថ្លាន់	១			
១២	បេង	១			

រុក្ខជាតិស្រទាប់ក្រោម : ផ្តៅ, ក្រូចព្រៃ, បាយក្តាំង

កាលបរិច្ឆេទ : ២១-មីនា-២០០៩

លេខសំណាក : SKL ១០

ប្រភេទព្រៃឈើ : ព្រៃឈ្មោះ

ការសិក្សាអង្កេតលើលើធនធានព្រៃឈើក្នុងតំបន់

GPS : X : ០៧៦៨៩០២

រូបថត : ២៦០១-២៦១៧

លើកអាវរិនិយោគរបស់ក្រុមហ៊ុន សេដ្ឋកិច្ច ខូ និង ធី ឌី

Y : ១៣៨២៤៩១

ទំហំផ្ទៃដីសិក្សា : ៥០ ម x ៥០ ម = ២៥០០ ម^២

ល.រ	ឈ្មោះឈើ	ផ្ទៃមុខកាត់ឈើ (គិតជា សង់ម៉ែត្រ)				សរុប
		១០-១៩	២០-២៩	៣០-៣៩	៤០-៤៩	
១	រាំង	៤	៥	២		
២	ស្រក់	២	១			
៣	រកា	១				
៤	ផ្លឹក		៣			
៥	ត្បែង	២	១			
៦	ត្រឹង		១			
៧						
៨						
៩						
១០						
១១						
១២						

រុក្ខជាតិស្រទាប់ក្រោម : ស្បូវ, ឫស្សី, វិល្លិកូរ, រឹក

កាលបរិច្ឆេទ : ២១-មីនា-២០០៥

លេខសំណាក : SKL ១១

ប្រភេទព្រៃឈើ : ព្រៃឈ្មោះ

ការសិក្សាអង្កេតលើស្ថានភាពសត្វល្អិតល្អន់

GPS : X : ០៧៦៧៤៣៤

រូបថត : ២៧៣៧-២៧៥៤

លើកដំបូងវិនិយោគរបស់ក្រុមហ៊ុន សេដ្ឋីកូឡា ខូ អិល អិ ជី

Y : ១៣៨១៨៥៥

ទំហំផ្ទៃដីសិក្សា : ៥០ ម x ៥០ ម = ២៥០០ ម^២

ល.រ	ឈ្មោះឈើ	ផ្ទៃមុខកាត់ឈើ (គិតជា សង់ម៉ែត្រ)			សរុប
		១០-១៥	២០-២៥	៣០-៣៥	
១	រាំង	៨	៣	៣	
២	ស្រក់	១	១	២	
៣	ពពេល			១	
៤					
៥					
៦					
៧					
៨					
៩					
១០					
១១					
១២					

រុក្ខជាតិស្រទាប់ក្រោម : ប័ប្រក. ឫស្សី. ស្សូវ. វិលី

កាលបរិច្ឆេទ : ២១-មីនា-២០០៩

លេខសំណាក : SKL ១២

ប្រភេទព្រៃឈើ : ព្រៃឈ្មោះ

ការសិក្សាអង្កេតនៅសើមនមានព្រៃឈើក្នុងតំបន់

GPS : X : ០៧៦៨០៤៦

រូបថត : ២៨៩៣-២៨៩៨

ស្ថិតិសារវិនិយោគរបស់ក្រុមហ៊ុន សេដ្ឋកិច្ចឡា ខូ និង មី ធី ធី

Y : ១៣៨១៣០៨

ទំហំផ្ទៃដីសិក្សា : ៥០ ម x ៥០ ម = ២៥០០ ម^២

ល.រ	ឈ្មោះឈើ	ផ្ទៃមុខកាត់ឈើ (គិតជា សង់ម៉ែត្រ)			សរុប
		១០-១៩	២០-២៩	៣០-៣៩	
១	ស្កក់	៥	៣		
២	ល្បែង	៣			
៣	ជ្រៃ			១	
៤	គគីរ	២	៥	២	
៥	ស្វាយព្រៃ	១			
៦	ស្រឡៅ	៣			
៧					
៨					
៩					
១០					
១១					
១២					

អ្នកជាតិស្រទាប់ក្រោម : ផ្លៅ ពាមុង

Draft

ଅଧ୍ୟକ୍ଷଙ୍କୁ ଓ

ପଞ୍ଚମାଳ୍ୟାଳୟକୁ ଉଦ୍ଦେଶ୍ୟରେ

Draft

វត្តមានបក្សីព្រៃនៅក្នុង និងក្បែរតំបន់គម្រោង



កញ្ជ្រៀចកន្ទុយត្នោត



កេងកងតូច



ចក្រីកកំប៉ោយស



ចាបកន្លង់ខ្សែវ



ចាបកន្លង់ចំពុះធំ



ចាបកន្លង់តូចពីងពាង



ចាបកន្លង់ទ្រូងភ្លើង



ចាបចៀបពោះលឿង



ចាបដង្កូវស្លាបពណ៌ច្រេះ



ចាបដូនតាខ្នងត្នោតពោះស



ចាបដូនតាទូរស័ព្ទ



ចាបដូនតាបំពង់កប៉ោង



ចាបស៊ីរុយក្បាលប្រផេះ



ចាបស៊ីរុយវាលទំនាប



ចេកចៅស្លាបខ្មៅស



ចេកទុំ



ឆ្មងឆ្មតខៀវ



ឆ្មងឆ្មតលឿង



តុកកាតូ



ត្រចៀកកាំធំខ្នងត្នោត



ត្រចៀកកាំព្រៃ



ត្រសេះតូចខ្មៅ-ស



ត្រសេះត្នោតចំពុះខ្មៅ



ត្រសេះធំពោះស



ត្រសេះបៃតងទ្រូងពពួក



ទទា



ទទាជើងបៃតង ឬ មាត់ក្រច



ទៀវព្រៃ



ទីទុយត្រីថ្ងាសត្នោត



ទីទុយធំព្រៃ



បាតូ ឬ កាពុតពើង



បាក់ខ្សែវពោះបង្កង់



បោលតោកក្បាលព្រលែត



បោលតោកត្រចៀកបៃតង



ពពូលក្បាលព្រលែត



ពពូលចំពុះធំលឿង ឬកំប្លក



ពញាក់ចង់



ព្រាបព្រៃ



មាសព្រៃ



មៀមតូចព្រៃ



រអាតយ៉ូ



សេកក្រិច



សេកសក



សេកអាត់



ស្នាំងខ្មៅសស្លាបឆែក



ចេកទុំ



ឆ្មងឆ្មតខៀវ



ឆ្មងឆ្មតលឿង



តុកកាតូ



ត្រចៀកកាំធំខ្លងត្នោត



ត្រចៀកកាំព្រៃ



ត្រសេះតូចខ្មៅ-ស



ត្រសេះត្នោតចំពុះខ្មៅ




ត្រសេះធំពោះស



ត្រសេះបៃតងទ្រូងពញាក់



ទទា



ទទាជើងបៃតង ឬ មាន់ក្រច



ទៀវព្រៃ



ទីទុយត្រីថ្លាសត្នោត




ទីទុយធំព្រៃ

វត្តមានពពួកបង្កាជាតិទេវក្នុង និងក្បែរតំបន់សមុទ្រ



ត្រីកញ្ចុះថ្ម



ត្រីកន្ទប់



ត្រីក្រមីម



ត្រីត្រឡិន



ត្រីកំភ្លាញស្រែ



ត្រីកំភ្លៀវស្ទឹង




ត្រីខ្លាំង



ត្រីចង្វារមូល




ត្រីចង្វារនោង



ត្រីឆ្កិន



ត្រីស្នូញ



ត្រីឆ្នាំង




ត្រីជ្រក់, ត្រីរស់




ត្រីផ្ទោង



ត្រីលលកស



ត្រីក្រសង្កំ



ត្រីស្រកាត្តាម/ត្រីក្រស



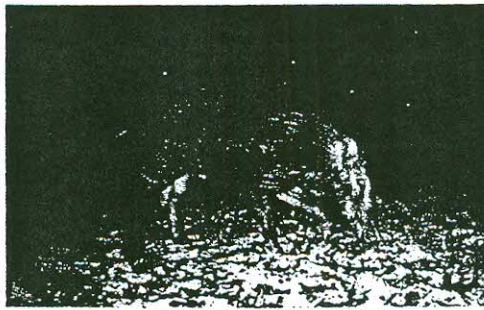
ត្រីអណ្តាតវែង

Draft

វត្តមានពពួកជំនិកសត្វនៅក្នុង និងក្បែរតំបន់គម្រោង



ឈ្លូស



ជ្រូកព្រៃ



ស្វាត្តាម



ស្វាត្រោស



ស្វាព្រាម



រញីប្រផេះ



កង្កឹច



កង្កែន



កណ្តុរភ្នំ




កិន្តិក




កំប្រុកធំ



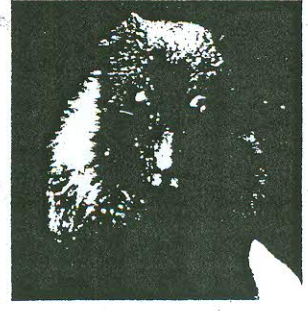
ទន្សាយគល់



ប្រម៉ា



ប្រម៉ាញ



ជ្រីងមធុរម, ជ្រីងធំ



ជ្រីងអង្កាម




ប្រចៀវ



ខ្លាត្រី



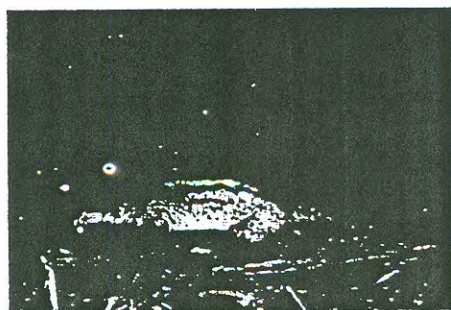
ឆ្កាដាវ




ផ្លែព្រៃ



ស្មាតូច



សំពោចក្រអូប, សំពោចត្នោត



សំពោចពណ៌លាត



សំពោចវង្សី, ឈ្មុសវង្សី

វត្តមានពពួកខ្នុរសត្វនៅក្នុង និង ក្បែរតំបន់គម្រោង



ពស់ព្រៃ



ពស់វែក (ស្រងែ)



អណ្តើកបិទមុខស្លូកខ្មៅ



អណ្តើកភ្នំ/ព្រិច/ដំបូក



ត្រកូត



បង្ហូរ

Draft

ឧបសម្ព័ន្ធ ៦

បញ្ជីសំណួរ និងកំណត់យោគ

នៃការសិក្សាស្រាវជ្រាវ


Draft

បញ្ជីរាយនាមប្រជាជនដែលមានដីស្ថិតនៅក្នុងទំនាក់ទំនងកម្រៃអាចវិទិយោគ

កាលបរិច្ឆេទនៃគំនិតត្រូវថ្លៃទី ០៧ ខែ ០៤ ឆ្នាំ២០០៩

កម្រុមា..... Sethikula Co., Ltd

លេខរៀង	ឈ្មោះ	ភេទ	មធ្យោបាយកាន់កាប់	កំរិតទទួលស្គាល់	ស្នាមមេដៃ ឬផ្សេងៗ
12	លីង - ត្រីត	ប្រុស	ដី ០១៧៧ ១៣	២០០៧៧៧ ០១៧៧	3 ha
13	ឡុន - ត្រីត	ប្រុស	ដី ០១៧៧ ១៣	—	2 ha
14	ត្រីត - ត្រីត	ប្រុស	ដី ០១៧៧ ១៣ ដី ០១៧៧ ១៣	—	2 ha 3 ha
15	ត្រីត - ត្រីត	ប្រុស	ដី ០១៧៧ ១៣	—	4 ha
16	ត្រីត - ត្រីត	ប្រុស	ដី ០១៧៧ ១៣ ដី ០១៧៧ ១៣	—	4 ha 2 ha
17	ត្រីត - ត្រីត	ប្រុស	ដី ០១៧៧ ១៣ ដី ០១៧៧ ១៣ ដី ០១៧៧ ១៣	—	5 ha 2 ha 10 ha
18	ត្រីត - ត្រីត	ប្រុស	ដី ០១៧៧ ១៣	—	12 ha
19	ត្រីត - ត្រីត	ប្រុស	ដី ០១៧៧ ១៣	—	2 ha
			កម្រុមាភូមិស្រីស្រី ថ្ងៃទី ០៧ ខែ ០៤ ឆ្នាំ ២០០៩		


 ម៉ឺន - យ៉ុន

បញ្ជីរាយនាមប្រជាជនដែលមានសិទ្ធិកាន់កាប់ដីក្នុងតំបន់ស្រូវសីមា


កាលបរិច្ឆេទនៃគំនរក្រាបខ្ញុំ ០៦ ខែ ០៤ ឆ្នាំ២០០១.

កម្រោង... ភី.អ៊ី.ស៊ី.អិល.សេតិ.អិល.អិល.អិល.អិល.....

លេខរៀង	ឈ្មោះ	ភេទ	មធ្យោបាយកាន់កាប់	កំរិតទទួលស្គាល់	ស្នាមមេដៃ ឬផ្សេងៗ
1.	ស្រីម - ៣៧	ស្រី	គាត់មាន៖ ដី ៥៥៧៧៧៧	ប្រាប់ដី ៥៥៧៧៧៧ ១៥៥៥៥	៣ ha
2	ស្រីម - ៥៧	ស្រី	គាត់មាន៖ ដី ៥៥៧៧៧៧	ប្រាប់ដី ៥៥៧៧៧៧ ១៥៥៥៥	2 ha
3	ស្រីម - ៧៧	ស្រី	ដី ៥៥៧៧៧៧	ប្រាប់ដី ៥៥៧៧៧៧ ១៥៥៥៥	៣ ha
4	ស្រីម ១៧	ស្រី	ដី ៥៥៧៧៧៧ 200១	ប្រាប់ដី ៥៥៧៧៧៧ ១៥៥៥៥	៣ ha
5	ស្រីម - ៣៧	ស្រី	ដី ៥៥៧៧៧៧	ប្រាប់ដី ៥៥៧៧៧៧ ១៥៥៥៥	2,5 ha
6	ស្រីម ៧៧	ស្រី	ដី ៥៥៧៧៧៧	ប្រាប់ដី ៥៥៧៧៧៧ ១៥៥៥៥	1,5 ha
7	ស្រីម ១៧	ស្រី	ដី ៥៥៧៧៧៧	ប្រាប់ដី ៥៥៧៧៧៧ ១៥៥៥៥	1 ha
8	ស្រីម ៣៧	ស្រី	ដី ៥៥៧៧៧៧	ប្រាប់ដី ៥៥៧៧៧៧ ១៥៥៥៥	1 ha
9	ស្រីម ៥៧	ស្រី	ដី ៥៥៧៧៧៧	ប្រាប់ដី ៥៥៧៧៧៧ ១៥៥៥៥	1,5 ha
10	ស្រីម ៧៧	ស្រី	ដី ៥៥៧៧៧៧	ប្រាប់ដី ៥៥៧៧៧៧ ១៥៥៥៥	1 ha
11	ស្រីម ៩៧	ស្រី	ដី ៥៥៧៧៧៧	ប្រាប់ដី ៥៥៧៧៧៧ ១៥៥៥៥	2 ha

បញ្ជីរាយនាមប្រជាជនដែលមានដីស្ថិតនៅក្នុងទឹកដីកំរិតស្រោចមិនយោគ
 តាមប្រទេសកំណត់ក្រៅថ្ងៃទី ០៦ ខែ ៧ ឆ្នាំ ២០០១
 កម្រោង.....S. Phumula Co., Ltd......

លេខរៀង	ឈ្មោះ	ភេទ	មធ្យោបាយកាន់កាប់	កម្រិតទទួលស្គាល់	ស្នាមមេដៃ ឬផ្សេងៗ
12	ហ៊ុន វណ្ណ (២)	ប្រុស	ស្រី ០១២១ លេខ ២០២ ស្រី ០១២១ លេខ ២០២	០១ ៥ ៥ ៥ ៥ ០១ ៥ ៥ ៥ ៥	1,5 ha 1,5 ha
			កម្រិតស្រោច ក្រៅថ្ងៃទី ០៦ ខែ ៧ ឆ្នាំ ២០០១		


ប្រឹក្សាភិបាល

បញ្ជីរាយនាមប្រជាជនដែលមានដីស្ថិតនៅក្នុងតំបន់កម្រោងវិនិយោគ

កាលបរិច្ឆេទនៃកំណត់ត្រាថ្ងៃទី ០៦ ខែ ០៤ ឆ្នាំ២០០១.

កម្រោង...ស.ជ.ក.ល...S.E.T.H.K.W.L.A...Co.,Ltd

លេខរៀង	ឈ្មោះ	ភេទ	មធ្យោបាយកាន់កាប់	កំរិតទទួលស្គាល់	ស្នាមមេដៃ ឬផ្សេងៗ
1	ស្រីលាង - ណាតេស៊ីត	ស្រី	កាន់កាប់: ដីស្ថិតនៅក្នុង ២ គីឡូម៉ែត្រ	ប្រកបរបរ រុក្ខាប្រមាញ់ ចេញដី	៥ ha
2	ស ធីតា សុភា	ស្រី	កាន់កាប់: ដីស្ថិតនៅក្នុង	ប្រកបរបរ រុក្ខាប្រមាញ់ ចេញដី	៣ ha
3	ស្រី ធីតា សុភា	ស្រី	កាន់កាប់: ដីស្ថិតនៅក្នុង	ប្រកបរបរ រុក្ខាប្រមាញ់ ចេញដី	៣ ha
4	ស្រី ធីតា សុភា	ស្រី	កាន់កាប់: ដីស្ថិតនៅក្នុង	ប្រកបរបរ រុក្ខាប្រមាញ់ ចេញដី	២ ha
5	ស្រី ធីតា សុភា	ស្រី	កាន់កាប់: ដីស្ថិតនៅក្នុង	ប្រកបរបរ រុក្ខាប្រមាញ់ ចេញដី	1 ha
6	ស ធីតា សុភា	ស្រី	កាន់កាប់: ដីស្ថិតនៅក្នុង ដីស្ថិតនៅក្នុង	ប្រកបរបរ រុក្ខាប្រមាញ់ ចេញដី	1 ha 1 ha
7	ស្រី ធីតា សុភា	ស្រី	កាន់កាប់: ដីស្ថិតនៅក្នុង ដីស្ថិតនៅក្នុង	ប្រកបរបរ រុក្ខាប្រមាញ់ ចេញដី	1,5 ha 3 ha
8	ស្រី ធីតា សុភា	ស្រី	កាន់កាប់: ដីស្ថិតនៅក្នុង	ប្រកបរបរ រុក្ខាប្រមាញ់ ចេញដី	1,5 ha
9	ស ធីតា សុភា	ស្រី	កាន់កាប់: ដីស្ថិតនៅក្នុង	ប្រកបរបរ រុក្ខាប្រមាញ់ ចេញដី	2 ha
10	ស ធីតា សុភា	ស្រី	កាន់កាប់: ដីស្ថិតនៅក្នុង	ប្រកបរបរ រុក្ខាប្រមាញ់ ចេញដី	1,5 ha
11	ស្រី ធីតា សុភា	ស្រី	កាន់កាប់: ដីស្ថិតនៅក្នុង	ប្រកបរបរ រុក្ខាប្រមាញ់ ចេញដី	2 ha

បរិក្ខណៈពិសោធន៍ដំណើរការស្រាវជ្រាវកសិកម្ម

ការសិក្សាអំពីផលិតផលកសិកម្ម ថ្ងៃ ថ្ងៃ ឆ្នាំ២០០០...

កម្រិត.....

លេខរៀង	ឈ្មោះ	ភេទ	មធ្យោបាយកាត់កាប់	កម្រិតទទួលបាន	ស្នាមមេដៃ ឬផ្សេងៗ
12	ក. ត្រី	♂	កាត់កាប់ : កាត់កាប់ ២០	កម្រិត ១០០០	5 ha
13	ក. ត្រី	♂	កាត់កាប់ : កាត់កាប់ ២០	កម្រិត ១០០០	3 ha
14	ក. ត្រី	♂	កាត់កាប់ : កាត់កាប់ ២០	កម្រិត ១០០០	១០០
15	ក. ត្រី	♂	កាត់កាប់ : កាត់កាប់ ២០	កម្រិត ១០០០	2 ha
16	ក. ត្រី	♂	កាត់កាប់ : កាត់កាប់ ២០	កម្រិត ១០០០	3 ha
17	ក. ត្រី	♂	កាត់កាប់ : កាត់កាប់ ២០	កម្រិត ១០០០	2 ha
18	ក. ត្រី	♂	កាត់កាប់ : កាត់កាប់ ២០	កម្រិត ១០០០	2 ha
19	ក. ត្រី	♂	កាត់កាប់ : កាត់កាប់ ២០	កម្រិត ១០០០	1 ha 2 ha
20	ក. ត្រី	♂	កាត់កាប់ : កាត់កាប់ ២០	កម្រិត ១០០០	1 ha
21	ក. ត្រី	♂	កាត់កាប់ : កាត់កាប់ ២០	កម្រិត ១០០០	2,5 ha 1 ha
22	ក. ត្រី	♂	កាត់កាប់ : កាត់កាប់ ២០	កម្រិត ១០០០	1 ha

បញ្ជីរាយនាមប្រជាជនដែលមានដីស្ថិតនៅក្នុងតំបន់គម្រោងចិនិយោគ

គោលបំណងនៃគំនិតគម្រោងថ្ងៃទី ខែ ឆ្នាំ២០០...

គម្រោង.....

លេខរៀង	ឈ្មោះ	ភេទ	មធ្យោបាយកាន់កាប់	កំរិតទទួលស្គាល់	ស្នាមមេដៃ ឬផ្សេងៗ
23	ហ៊ុន ហ៊ុន	♂	គ្រប់គ្រងដី ដីស្រែ ១០០០ ម ^២	គ្រប់គ្រងដី ១០០០ ម ^២	1 ha 1 ha
24	ហ៊ុន ហ៊ុន	♂	គ្រប់គ្រងដី ដីស្រែ ១០០០ ម ^២	គ្រប់គ្រងដី ១០០០ ម ^២	1 ha 1 ha
25	ហ៊ុន ហ៊ុន	♂	គ្រប់គ្រងដី ដីស្រែ ១០០០ ម ^២	គ្រប់គ្រងដី ១០០០ ម ^២	1 ha 1 ha
26	ហ៊ុន ហ៊ុន	♂	គ្រប់គ្រងដី ដីស្រែ ១៥០០ ម ^២	គ្រប់គ្រងដី ១៥០០ ម ^២	1,5 ha
27	ហ៊ុន ហ៊ុន	♂	គ្រប់គ្រងដី ដីស្រែ ១០០០ ម ^២	គ្រប់គ្រងដី ១០០០ ម ^២	1 ha
28	ហ៊ុន ហ៊ុន	♂	គ្រប់គ្រងដី ដីស្រែ ១០០០ ម ^២	គ្រប់គ្រងដី ១០០០ ម ^២	5 ha 3 ha
29	ហ៊ុន ហ៊ុន	♂	គ្រប់គ្រងដី ដីស្រែ ១០០០ ម ^២	គ្រប់គ្រងដី ១០០០ ម ^២	5 ha 1 ha
30	ហ៊ុន ហ៊ុន	♂	គ្រប់គ្រងដី ដីស្រែ ១០០០ ម ^២	គ្រប់គ្រងដី ១០០០ ម ^២	5 ha
31	ហ៊ុន ហ៊ុន	♂	គ្រប់គ្រងដី ដីស្រែ ១០០០ ម ^២	គ្រប់គ្រងដី ១០០០ ម ^២	1 ha
32	ហ៊ុន ហ៊ុន	♂	គ្រប់គ្រងដី ដីស្រែ ១០០០ ម ^២	គ្រប់គ្រងដី ១០០០ ម ^២	2 ha
33	ហ៊ុន ហ៊ុន	♂	គ្រប់គ្រងដី ដីស្រែ ១០០០ ម ^២	គ្រប់គ្រងដី ១០០០ ម ^២	3 ha 2 ha

បញ្ជីរាយនាមប្រជាជនដែលមានសិទ្ធិកសិកម្មក្នុងតំបន់កសិកម្មប្រមូលសិទ្ធិយោគ

កាលបរិច្ឆេទនៃការកំណត់ត្រាថ្ងៃទី ០៩ ខែ ធ្នូ ឆ្នាំ២០០០...

កសិកម្មាចារ្យ.....

លេខរៀង	ឈ្មោះ	ភេទ	មធ្យោបាយកាន់កាប់	កំរិតទទួលស្គាល់	ស្នាមមេដៃ ឬផ្សេងៗ
34	ឡុង ឌីណ	ប្រុស	ដីស្រែ ១០០០ ម ^២	១០០០ ម ^២	4 ha
35	ឡុង ឌីណ	ប្រុស	ដីស្រែ ២៥០០ ម ^២	២៥០០ ម ^២	2,5 ha
36	ឡុង ឌីណ	ប្រុស	ដីស្រែ ២០០០ ម ^២	២០០០ ម ^២	2ha
37	ឡុង ឌីណ	ប្រុស	ដីស្រែ ៣០០០ ម ^២	៣០០០ ម ^២	3ha 3ha
38	ឡុង ឌីណ	ប្រុស	ដីស្រែ ២០០០ ម ^២	២០០០ ម ^២	2 ha
39	ឡុង ឌីណ	ប្រុស	ដីស្រែ ២០០០ ម ^២	២០០០ ម ^២	2ha
40	ឡុង ឌីណ	ប្រុស	ដីស្រែ ៣០០០ ម ^២	៣០០០ ម ^២	3ha
41	ឡុង ឌីណ	ប្រុស	ដីស្រែ ២០០០ ម ^២	២០០០ ម ^២	2 ha
42	ឡុង ឌីណ	ប្រុស	ដីស្រែ ១៥០០ ម ^២	១៥០០ ម ^២	1,5 ha
43	ឡុង ឌីណ	ប្រុស	ដីស្រែ ៤០០០ ម ^២	៤០០០ ម ^២	4 ha
44	ឡុង ឌីណ	ប្រុស	ដីស្រែ ៤០០០ ម ^២	៤០០០ ម ^២	4 ha

បញ្ជីរាយនាមប្រជាជនដែលមានជំនាញស្ថិតនៅក្នុងតំបន់កម្រិតវិទ្យាល័យ

កាលបរិច្ឆេទនៃកំណត់ត្រាថ្ងៃទី ០៤ ខែ ០៤ ឆ្នាំ២០០៩.

កម្រិត...ស្ថិតនៅ.....

លេខរៀង	ឈ្មោះ	ភេទ	មធ្យោបាយកាន់កាប់	កម្រិតទទួលស្គាល់	ស្នាមមេដៃ ឬផ្សេងៗ
1	ស្រី - ១៧	ន	ស្រី	ស្រី	
2	ស្រី - ១៧	ន	—	—	
3	ស្រី - ១៧	ប	—	—	
4	ស្រី - ១៧	ប	—	—	
5	ស្រី - ១៧	ន	—	—	
6	ស្រី - ១៧	ប	—	—	
7	ស្រី - ១៧	ប	—	—	
8	ស្រី - ១៧	ប	—	—	
9	ស្រី - ១៧	ន	—	—	
10	ស្រី - ១៧	ប	—	—	
11	ស្រី - ១៧	ប	—	—	

បញ្ជីរាយនាមប្រជាជនដែលមានជំនួសនៅក្នុងកិច្ចការប្រឆាំងគម្រោងវិនិយោគ

តារាងបង្ហាញនៃតំណភ្ជាប់ថ្ងៃទី _____ ខែ _____ ឆ្នាំ២០០...
 គម្រោង.....

លេខរៀង	ឈ្មោះ	ភេទ	មធ្យោបាយកាន់កាប់	កំរិតទទួលស្គាល់	ស្នាមមេដៃ ឬផ្សេងៗ
12	ស៊ីង - ង៉ុន	ប	សេដ្ឋកិច្ចស្រូវស្រែ	ប្រធានក្រុម	
13	ស៊ីង - ឌីន	ប	— —	— —	
14	ក្រីង - ឡា	ប	— —	— —	
15	តេង - ឌីន	ប	— —	— —	
16	តេង - ឌីន	ប	— —	— —	
17	តេង - ឌីន	ប	— —	— —	
18	តេង - ឌីន	ប	— —	— —	
19	កាញ៉ូ - តេង	ប	— —	— —	
20	តេង គីន	ប	— —	— —	
21	តេង ឌីន	ប	— —	— —	
22	តេង ឌីន	ប	— —	— —	

បញ្ជីរាយនាមប្រជាជនដែលមានដីស្ថិតនៅក្នុងទីតាំងគម្រោងវិនិយោគ

កាន់បរិច្ឆេទនៃគំណត់ត្រាផ្ទៃដី ថ្ងៃ ឆ្នាំ២០០...

គម្រោង.....

លេខរៀង	ឈ្មោះ	ភេទ	មធ្យោបាយកាន់កាប់	កំរិតទទួលស្គាល់	ស្នាមមេដៃ ឬផ្សេងៗ
23	ហ៊ុន - សុខ	ប	សេដ្ឋីក្រៅស្រុក	ជំនួយដី សម្រាប់	
24	ស្រី - សុខ	ប	—	—	
25	ស្រី - សុខ	ប	—	—	
26	ស្រី - សុខ	ប	—	—	
27	ស្រី - សុខ	ប	—	—	
28	ស្រី - សុខ	ប	—	—	
29	ស្រី - សុខ	ប	—	—	
30	ស្រី - សុខ	ប	—	—	
31	ស្រី - សុខ	ប	សេដ្ឋីក្រៅស្រុក	—	
32	ស្រី - សុខ	ប	—	—	
33	ស្រី - សុខ	ប	—	—	

បញ្ជីរាយនាមប្រជាជនដែលមានជំនួសនៅក្នុងតំណែងកម្រោងវិនិយោគ

គោលបំណងនៃតំណែងកម្រោងវិនិយោគ ទំព័រ ២០០...

កម្រោង.....

លេខរៀង	ឈ្មោះ	ភេទ	មធ្យោបាយកាន់កាប់	កំរិតទទួលស្គាល់	ស្នាមមេដៃ ឬផ្សេងៗ
34	ហ៊ុន វិស័យ	ប	គណនេយ្យ	ឆ្នាំ ២០០៩ ១៥/១០	
35	ថង់ - ឡូ	ប	—	—	
36	សុខ សុភ័ក្ត្រ	ប	—	—	
37	ស្រី គ្រី	ប	—	—	
38	ស៊ីម វិស័យ	ប	—	—	
39	ស៊ីម - សាវណ្ណ	ប	—	—	
* ឯកសារ: លេខ ១២៣៤៥៦៧៨៩០ ក្រសួង កសិកម្ម រុក្ខាប្រមាញ់ និងនេសាទ					
ក្រសួង កសិកម្ម រុក្ខាប្រមាញ់ និងនេសាទ					
លេខ ០៨/០៤/២០០៩ រដ្ឋមន្ត្រី ហ៊ុន សែន ប្រធានក្រុមប្រឹក្សាភិបាល					

បញ្ជីរាយនាមរូបថាវីដេសមានដីស្ថិតនៅក្នុងទឹកដីតំបន់ក្របខ័ណ្ឌវិនិយោគ

គោលបំណងប្រើប្រាស់ដីស្ថិតនៅក្នុងតំបន់ ០៥ ខែ ២០១៧ ឆ្នាំ២០០១.

ក្រុមហ៊ុន... ភីអិលធី... S.E.T.H.I.KULA Co., Ltd.

(ស្រី ២១១)

លេខរៀង	ឈ្មោះ	ភេទ	មធ្យោបាយកាន់កាប់	កំរិតទទួលស្គាល់	ស្នាមមេដៃ ឬផ្សេងៗ
1	ហាត . ហ្វឺង	ប្រុស	គ្រប់គ្រងដី ១២០០០ ម ^២	២៥០០០ ម ^២	០៣២ ២៣២
2	ហ្វឺង . ហ្វឺង	ស្រី	គ្រប់គ្រងដី ១២០០០ ម ^២	២៥០០០ ម ^២	០៣២
3	ហ្វឺង . ហ្វឺង	ស្រី	គ្រប់គ្រងដី ១២០០០ ម ^២	២៥០០០ ម ^២	២៣២ ១៣២
4	ហ្វឺង . ហ្វឺង	ស្រី	គ្រប់គ្រងដី ១២០០០ ម ^២	២៥០០០ ម ^២	០៣២ ០៣២
5	ហ្វឺង . ហ្វឺង	ស្រី	គ្រប់គ្រងដី ១២០០០ ម ^២	២៥០០០ ម ^២	១៥៣២ ២៣២
6	ហ្វឺង . ហ្វឺង	ស្រី	គ្រប់គ្រងដី ១២០០០ ម ^២	២៥០០០ ម ^២	២៣២
7	ហ្វឺង . ហ្វឺង	ស្រី	គ្រប់គ្រងដី ១២០០០ ម ^២	២៥០០០ ម ^២	០៣២ ០៣២
8	ហ្វឺង . ហ្វឺង	ស្រី	គ្រប់គ្រងដី ១២០០០ ម ^២	២៥០០០ ម ^២	០៣២ ០៣២
9	ហ្វឺង . ហ្វឺង	ស្រី	គ្រប់គ្រងដី ១២០០០ ម ^២	២៥០០០ ម ^២	០៣២ ០៣២
10	ហ្វឺង . ហ្វឺង	ស្រី	គ្រប់គ្រងដី ១២០០០ ម ^២	២៥០០០ ម ^២	០៣២ ០៣២
11	ហ្វឺង . ហ្វឺង	ស្រី	គ្រប់គ្រងដី ១២០០០ ម ^២	២៥០០០ ម ^២	២៣២ ២៣២

បញ្ជីរាយនាមប្រជាជនដែលមានដីស្ថិតនៅក្នុងតំបន់កម្រិតទឹកស្រាវ

កាលបរិច្ឆេទនៃតំណក់ត្រូវថ្ងៃទី ០៥ ខែ ០៩ ឆ្នាំ ២០០៩

កម្រោង... Sethakula Co., Ltd

លេខរៀង	ឈ្មោះ	ភេទ	មធ្យោបាយកាន់កាប់	កំរិតទទួលស្គាល់	ស្មារមេដៃ ឬផ្សេងៗ
12	ស្រី ភាស	ប្រុស	ដីចំការចាស់	ប្រការដី	3ha
13	និម ភ័ក	ស្រី	ដីចំការចាស់	ប្រការដី	6ha
14	និម ដំ	ស្រី	ដីស្រែកំបុងផ្លូវ	ប្រការដី	4ha
15	ស្រី ព្រៃ	ប្រុស	ដីចំការចាស់ ដីចំការកំបុងផ្លូវ	4ha 3ha	4ha
16	យេន វិសាល	ប្រុស	ដីចំការចាស់ ដីកំបុងផ្លូវ	ប្រការដី	3ha
17	ឡូ ឃឹម	ប្រុស	ដីចំការចាស់ ដីកំបុងផ្លូវ	ប្រការដី	4ha
18	យ៉ែន យេន	ប្រុស	ដីចំការចាស់ ដីកំបុងផ្លូវ	ប្រការដី	4ha
19	ហ៊ុន ប្រឹក	ប្រុស	ដីចំការកំបុងផ្លូវ ដីចំការ	ប្រការដី	3,5ha
20	យ៉ែន ស្រី	ប្រុស	ដីចំការកំបុងផ្លូវ ដីបំបែក	ប្រការដី	2ha 2ha 2ha
21	យ៉ែន ណាម	ស្រី	ដីចំការចាស់ ដីកំបុងផ្លូវ	ប្រការដី	2ha 2ha
22	យ៉ែន លាត	ប្រុស	ដីបំបែក ដីស្រែ ដីចំការ	ប្រការដី	2ha 2ha 3ha

បញ្ជីរាយនាមប្រជាជនដែលមានដីស្ថិតនៅក្នុងតំបន់កសិកម្មវិសេស

គោលបំណងនៃគំណត់ត្រាថ្មី ០៥ ខែ ០៧ ឆ្នាំ ២០០០.១

កសិករ.....Sethikula Co., Ltd.....

លេខរៀង	ឈ្មោះ	ភេទ	មធ្យោបាយកាន់កាប់	កំរិតទទួលស្គាល់	ស្មារមេដៃ ឬផ្សេងៗ
23	ក្រុង ចិន	ប្រុស	ទំពារចាស់ ៥៥ ទំពារក្របីចាស់ ៧៧ 7 ha	ប្រកាស	7 ha
24	ចាត កាត	ប្រុស	ទំពារចាស់ ៥៥ ទំពារថ្មី (2007)	ប្រកាស	4 ha
25	ស្រែកម ក្បួន	ប្រុស	ទំពារចាស់ (2002)	ប្រកាស	8 ha
26	ក្រាក ម៉ែត	ប្រុស	ទំពារចាស់ (1992)	ប្រកាស	3,5 ha
27	ស្រែក គុល	ប្រុស	ទំពារចាស់ 3 ha ៥៥ ០៥ កាប់ 2 ha	ប្រកាស	5 ha
28	ក្បួន ក្រប	ប្រុស	ទំពារថ្មី 2 ha (2008)	ប្រកាស	2 ha
29	ក្រុង ឌុប	ប្រុស	ទំពារចាស់ 7 ha (1998)	ប្រកាស	7 ha
30	ក្រុង ក្រ	ប្រុស	ទំពារចាស់ 3 ha (1981)	ប្រកាស	3 ha
31	ក្រុង ក្រ	ប្រុស	ទំពារចាស់ 6 ha ទំពារថ្មី 3 ha (2007)	ប្រកាស	12 ha
32			ស្រែក ក្រកាប់ 3 ha		
33	ប៉ាត ក្រ	ប្រុស	ទំពារចាស់ 1 ha (2001)	ប្រកាស	1 ha

បញ្ជីរាយនាមប្រជាជនដែលមានសិទ្ធិកសិករនៅក្រុងតាខ្មៅកម្ពុជា

កាលបរិច្ឆេទនៃកំណត់ត្រាថ្ងៃទី ០៥ ខែ មេសា ឆ្នាំ២០០១

កម្ពុជា.....Sethikula Co., Ltd.....


លេខរៀង	ឈ្មោះ	ភេទ	មធ្យោបាយកាន់កាប់	កម្រិតទទួលស្គាល់	ស្នាមមេដៃ ឬផ្សេងៗ
34	ឆាន់ ស្រីគ	ច្រីស	កាប់ហាន កសិករ វិសេស	ទេស្តា វិសេស ច្រីស	1ha
35	ប្រាង្គ វិសេស	ច្រីស	កាប់ហាន កសិករ វិសេស វិសេស	ទេស្តា វិសេស ច្រីស	6ha
36	ក្រសា ឆ្រីស	ច្រីស	កាប់ហាន កសិករ វិសេស	ទេស្តា វិសេស ច្រីស	5ha
37	វេណ្ណៈ ឆ្រី	ច្រីស	កាប់ហាន កសិករ វិសេស	ទេស្តា វិសេស ច្រីស	6ha
38	ស្រី វេណ្ណ	ច្រីស	កសិករ វិសេស	ទេស្តា វិសេស ច្រីស	9,5ha
39	ស្រី វេណ្ណ	ស្រី	កសិករ វិសេស វិសេស	ទេស្តា វិសេស ច្រីស	5ha
40	ស្រី វេណ្ណ	ច្រីស	កសិករ វិសេស វិសេស	ទេស្តា វិសេស ច្រីស	5ha
41	ស្រី វេណ្ណ	ច្រីស	កសិករ វិសេស វិសេស	ទេស្តា វិសេស ច្រីស	3ha
42	ស្រី វេណ្ណ	ច្រីស	កសិករ វិសេស	ទេស្តា វិសេស ច្រីស	1,5ha
43	ស្រី វេណ្ណ	ស្រី	កាប់ហាន កសិករ វិសេស	ទេស្តា វិសេស ច្រីស	4ha
44	ស្រី វេណ្ណ	ស្រី	កសិករ វិសេស វិសេស	ទេស្តា វិសេស ច្រីស	4ha

បញ្ជីរាយនាមប្រជាជនដែលមានដីស្ថិតនៅក្នុងទំនាក់ទំនងកម្រោងចិនិយោគ

គោលបំណងនៃគំណត់ត្រាថ្ងៃទី ០៥ ខែ ០២ ឆ្នាំ ២០០៩

កម្រោង.....Sethikula Co., Ltd.....

លេខរៀង	ឈ្មោះ	ភេទ	មធ្យោបាយកាន់កាប់	កម្រិតទទួលស្គាល់	ស្ថាប័នមេដៃ ឬផ្សេងៗ
45	ស៊ីត ឃ្យុន	ប្រុស	សិទ្ធិការពារ 5 ហិកតា (កាន់កាប់ ឆ្នាំ ២០០០)	មេត្រូប៉ូលីស ប្រទេសស្រុក	5 ហិកតា
46	ស៊ីន ណាំ	ប្រុស	សិទ្ធិការពារ 5 ហិកតា (កាន់កាប់ ឆ្នាំ ២០០០)	មេត្រូប៉ូលីស ប្រទេសស្រុក	5 ហិកតា
47	យួន យ៉ុន	ប្រុស	- ក្រសែស្រែវាល 3 ហិកតា - សិទ្ធិការពារ 7 ហិកតា	មេត្រូប៉ូលីស; ឃុំ ប្រទេសស្រុក	10 ហិកតា (ចូលកាន់កាប់ 1996)
48	ចាស់ ស៊ីន	ប្រុស	ក្រសែស្រែវាល 3 ហិកតា - សិទ្ធិការពារ 3 ហិកតា 2 A	មេត្រូប៉ូលីស ប្រទេសស្រុក	6 ហិកតា 2a (ចូលកាន់កាប់ 1998)
49	លូ ក្រាក់	ប្រុស	- ក្រសែស្រែវាល 3 ហិកតា (ចូលកាន់កាប់ ឆ្នាំ ២០០០)	មេត្រូប៉ូលីស ប្រទេសស្រុក	3 ហិកតា
50	ខាណ ហ៊ុយ	ប្រុស	- សិទ្ធិការពារ 4 ហិកតា - មេដឹកនាំ 5 ហិកតា	មេត្រូប៉ូលីស ប្រទេសស្រុក	9 ហិកតា (ចូលកាន់កាប់ 1999)
51	ស៊ីន ក្រាស់	ប្រុស	- ក្រសែ 2 ហិកតា - ក្រសែស្រែវាល 4 ហិកតា - មេដឹកនាំ 5 ហិកតា	មេត្រូប៉ូលីស ប្រទេសស្រុក	11 ហិកតា (ចូលកាន់កាប់ 1999)
52	ស៊ីន ស៊ីន	ប្រុស	- សិទ្ធិការពារ 3 ហិកតា - សិទ្ធិការពារ 1 ហិកតា	មេត្រូប៉ូលីស ប្រទេសស្រុក	4 ហិកតា (ចូលកាន់កាប់ ឆ្នាំ ២០០០)
53	ស៊ីន ឃ្យុន	ប្រុស	- សិទ្ធិការពារ 3 ហិកតា	មេត្រូប៉ូលីស ប្រទេសស្រុក	3 ហិកតា (ចូលកាន់កាប់ ឆ្នាំ ២០០៤)
* លំដាប់ : លេខ (ឈ្មោះ) ក្នុងបញ្ជីប្រជាជន រៀបចំឡើង (ចំនួន) 10 (ក្រសែស្រែ) ។					
<p align="center">ឆ្នាំ ០៥ ខែ ០២ ឆ្នាំ ២០០៩</p> <p align="center">ប្រធានក្រុមប្រឹក្សាភិបាល</p>					

ឆ្នាំ ០៥ ខែ ០២ ឆ្នាំ ២០០៩
 មេត្រូប៉ូលីស

យ៉ុង ឃីន

បញ្ជីរាយនាមប្រជាជនដែលមានដីស្ថិតនៅក្នុងតំបន់កសិកម្មស្រូវវិសេស

កាលបរិច្ឆេទនៃតំណក់ត្រូវថ្ងៃទី ០៧ ខែ ០៤ ឆ្នាំ២០០៩

កសិករ... ឈ្មោះ... ភ.ស.ល. លេខ.....

លេខរៀង	ឈ្មោះ	ភេទ	មធ្យោបាយកាន់កាប់	កំរិតទទួលស្គាល់	ស្នាមមេដៃ ឬផ្សេងៗ
1	គ្រីក - គ្រីក	ប្រុស	ដីស្រែ ២០០០ ម ^២ ដីស្រែ ២០០០ ម ^២ ដីស្រែ ២០០០ ម ^២	ប្រកបដោយ ស្រែ	3ha 4ha 2ha
2	គ្រីក - គ្រីក	ស្រី	ដីស្រែ ២០០០ ម ^២ ដីស្រែ ២០០០ ម ^២ ដីស្រែ ២០០០ ម ^២	ប្រកបដោយ ស្រែ	2ha 1ha 6ha
3	គ្រីក - គ្រីក	ស្រី	ដីស្រែ ២០០០ ម ^២ ដីស្រែ ២០០០ ម ^២	ប្រកបដោយ ស្រែ	7ha
4	គ្រីក - គ្រីក	ស្រី	ដីស្រែ ២០០០ ម ^២ ដីស្រែ ២០០០ ម ^២	ប្រកបដោយ ស្រែ	3ha 10ha
5	គ្រីក - គ្រីក	ស្រី	ដីស្រែ ២០០០ ម ^២ ដីស្រែ ២០០០ ម ^២	ប្រកបដោយ ស្រែ	1ha 6ha
6	គ្រីក - គ្រីក	ស្រី	ដីស្រែ ២០០០ ម ^២ ដីស្រែ ២០០០ ម ^២ ដីស្រែ ២០០០ ម ^២	-	2ha 6ha 7ha
7	គ្រីក - គ្រីក	ប្រុស	ដីស្រែ ២០០០ ម ^២ ដីស្រែ ២០០០ ម ^២	-	1ha 4ha
8	គ្រីក - គ្រីក	ស្រី	ដីស្រែ ២០០០ ម ^២ ដីស្រែ ២០០០ ម ^២ ដីស្រែ ២០០០ ម ^២	-	2ha 2ha 4ha
9	គ្រីក - គ្រីក	ស្រី	ដីស្រែ ២០០០ ម ^២ ដីស្រែ ២០០០ ម ^២ ដីស្រែ ២០០០ ម ^២	-	4ha 2ha 4ha
10	គ្រីក - គ្រីក	ប្រុស	ដីស្រែ ២០០០ ម ^២	-	4ha
11	គ្រីក - គ្រីក	ប្រុស	ដីស្រែ ២០០០ ម ^២	-	4ha

ឧបសម្ព័ន្ធ ៧

បញ្ជីរាយនាមស្ថាប័នពាក់ព័ន្ធ

និង ក្រុមជំនុំជម្រះសាលាដំបូង

Draft

បញ្ជីរាយនាមស្តារបំណងពាក់ព័ន្ធ និងអាជ្ញាធរមូលដ្ឋាននានា ដែលពាក់ព័ន្ធនឹងគម្រោង

ល.រ	ឈ្មោះ	តួនាទី	លេខទូរស័ព្ទ
១	ឯ. ញ៉ាវ៉ាង ចាន	អភិបាលរងខេត្តមណ្ឌលគិរី	០១២ ៩១៧១០៣ ០១១ ៧៦០២៥២
	ល. ញឹម សុផល	អនុប្រធានមន្ទីរបរិស្ថានខេត្តមណ្ឌលគិរី	-
៣	ល. កែប កត់	នាយរងខណ្ឌរដ្ឋបាលព្រៃឈើខេត្តមណ្ឌលគិរី	០១២ ៨៧១៣១២
៤	ល.ស. បេង វ៉ែន	ប្រធានមន្ទីររៀបចំដែនដី នគរូបនីយកម្ម សំណង់ និងសុរិយោដី ខេត្តមណ្ឌលគិរី	០១២ ៩៦០០៣៨
៥	ល. អុំ វណ្ណសុភ័ក្ត្រ	នាយផ្នែករដ្ឋបាលព្រៃឈើសែនមនោរម្យ	០១១ ៥៩០៧៤៨
៦	ល. អេង ប៊ុនហាង	ប្រធានមន្ទីរកសិកម្ម ខេត្តមណ្ឌលគិរី	០១២ ៩៥៤០៣១
៧	ល. មើល សឿន	អភិបាលស្រុកពេជ្រាដា	០១១ ៥៦១០៦១
៨	ល. កេង ញ៉ាក់	មេឃុំប៊ូស្រា	០១១ ៣៧៤៥៧៨
៩	ល. យ៉ង ផល	មេភូមិតុលុ	០១១ ៩២៦៩២១
១០	ល. កុយ សាម៉ាស់	មេភូមិឡាំមេះ	០១១ ៣៧៤៩០១
១១	ល. ម្រូប កុំផា	មេភូមិប៊ូស្រា	០១១ ៣៧៤៥៧៨
១២	ល. ស្រេង អៀច	មេភូមិតូទិត	០៩៩ ៤៥៧២៥៣
១៣	ល. មឿង ឃ្នីវ	មេភូមិតូរាំង	០១៧ ៥៦៥១២០
១៤	ល. ស្រត ឡាយ	មេភូមិតូចារ	០១១ ៩២៦២៧៦
១៥	ល. ខាំ ដារ៉ា និង ស្រែម កែម	អភិបាលរងស្រុកអូររាំង	០១១ ៥៨០០៣៩ ០១១ ៤៣៥៧៩១
១៦	ល. សម វ៉ានី	មេឃុំដាក់ដាំ	-

ព្រះរាជាណាចក្រកម្ពុជា
ជាតិ សាសនា ព្រះមហាក្សត្រ

បញ្ជីរាយនាមប្រដាប់ចូលរូបការពិភាក្សា

លើគម្រោងវិនិយោគរបស់ក្រុមហ៊ុន Sethikula Co., Ltd

កាលបរិច្ឆេទ : ថ្ងៃទី ០៦ ខែ មេសា ឆ្នាំ ២០០៩ ម៉ោង ៣: ០០នាទី

ទីកន្លែង : ភូមិប៊ូស្រា

ល.រ	ឈ្មោះ	ភេទ	អាយុ	មុខរបរ	ផ្សេងៗ
១	លី ស្រីចាន់	ស	២៩	កសិករ	
២	ង៉ែ សារិន	ស	៣១	កសិករ	
៣	ទី ងុ	ស	៣១	កសិករ	
៤	ស្រីម គាល	ប	៦០	កសិករ	
៥	ក្នុង ក្រី	ប	៤៦	កសិករ	
៦	ហ៊ាន សំណាង	ប	៣៣	កសិករ	
៧	ស្រីយ ស្រាត់	ស	២៨	កសិករ	
៨	ពិច សួន	ស	៤៥	កសិករ	
៩	ខាំ លឿង	ស	៣០	កសិករ	
១០	ខុញ លា	ស	៤០	កសិករ	
១១	តយ ប៉ាក់	ប	៦០	កសិករ	
១២	វ៉ែន ស្រួន	ស	២០	កសិករ	
១៣	ចេត សាលី	ស	៦០	កសិករ	
១៤	ប្រាត អ៊ុន	ស	២៥	កសិករ	
១៥	ទី ថុ	ស	២៧	កសិករ	
១៦	កាញ់ ប្លុក	ស	៣៥	កសិករ	
១៧	ងាប ប្លើត	ស	៤២	កសិករ	
១៨	អើយ ច្រុន	ស	៥០	កសិករ	
១៩	ង៉ា ស្រីម	ស	៦១	កសិករ	
២០	មឿន ជន្លា	ស	៤៨	កសិករ	
២១	កី ណៅ	ស	៣០	កសិករ	
២២	ប៊ុញ យ៉េប	ស	១៩	កសិករ	
២៣	ប្យា ប្រិន	ស	៥៥	កសិករ	
២៤	ប្យា ប្រុក	ស	៤៦	កសិករ	

២៥	យង កឹប	ប	៤៤	កសិករ	
២៦	ងែស រើច	ប	៤៥	កសិករ	
២៧	ពីច ព្រុត	ប	៥២	កសិករ	
២៨	ប្រេញ ពីច	ប	៨៣	កសិករ	
២៩	ក្រុះ សិន	ប	៤៨	កសិករ	
៣០	ខីន ទុ	ប	៨២	កសិករ	

Draft

ព្រះរាជាណាចក្រកម្ពុជា

ជាតិ សាសនា ព្រះមហាក្សត្រ

មន្ទីររាយនាមប្រជាជនចូលរួមការពិភាក្សា

លើកទ្រង់វិនិយោគរបស់ក្រុមហ៊ុន Sethikula Co., Ltd

កាលបរិច្ឆេទ : ថ្ងៃទី ០៧ ខែ មេសា ឆ្នាំ ២០០៩ ម៉ោង ១០:១៥នាទី

ទីកន្លែង : ភូមិព្នាំង

ល.រ	ឈ្មោះ	ភេទ	អាយុ	មុខរបរ	ផ្សេងៗ
១	ស្រុត នូត	ប	៣០	កសិករ	
២	នូត អន	ប	៣៩	កសិករ	
៣	ផ្ទី ដេល	ស	៣៥	កសិករ	
៤	ភ្លើន ដូក	ប	៤៨	កសិករ	
៥	ប្រាជ្ញ ប៊ូ	ប	៦០	កសិករ	
៦	សុផុន ក្រាក់	ប	៣២	កសិករ	
៧	ម៉ែ ពួក	ស	២៥	កសិករ	
៨	ម៉ែ ក្នុង	ស	២២	កសិករ	
៩	បើក ជា	ស	៤០	កសិករ	
១០	ម្លើល ត្រេជ	ស	៦០	កសិករ	
១១	ប៊ិន ប្រិត	ស	៣០	កសិករ	
១២	ទឹក ប៉ុញ	ស	៥០	កសិករ	
១៣	កើស កី	ប	៤៨	កសិករ	
១៤	ត្រាក់ តោក	ប	៣២	កសិករ	
១៥	ភ្លឹង វើង	ស	៦០	កសិករ	
១៦	គយ ច្រន	ស	៤០	កសិករ	
១៧	មឿង ដេល	ស	៤៥	កសិករ	
១៨	ប៉ាល ផ្សាន់	ប	៣៧	កសិករ	
១៩	ថៃល តាំង	ស	៥៥	កសិករ	
២០	ម្នួត ភាព	ស	២២	កសិករ	
២១	សើស ភៀន	ស	៥៥	កសិករ	
២២	ច្រែត ភ្លើល	ប	៦០	កសិករ	
២៣	ហោង ត្រើក	ស	៦០	កសិករ	

២៤	ត្រី ប្រីរ	ស	៣៣	កសិករ	
២៥	យែ សាទុំ	ស	៣០	កសិករ	
២៦	ហង ជើយ	ស	៥០	កសិករ	
២៧	ស្រុល មៅ	ស	៦០	កសិករ	
២៨	អោក ហួន	ស	២៨	កសិករ	
២៩	បើក យុយ	ស	៤០	កសិករ	
៣០	ជ្នួន ញើល	ប	៣៧	កសិករ	
៣១	ក្រៅ ច្រើប	ប	៤១	កសិករ	
៣២	កែវ ម៉ាក	ប	៤០	កសិករ	
៣៣	អោក ស៊ីថន	ស	៤២	កសិករ	
៣៤	បើស ដី	ស	៥០	កសិករ	
៣៥	ប៊ុច ធំ	ស	២៧	កសិករ	
៣៦	ស្រុញ កឹប	ស	៣៧	កសិករ	
៣៧	រ៉ាក់ យិន	ស	៤១	កសិករ	

Draft

ព្រះរាជាណាចក្រកម្ពុជា
ជាតិ សាសនា ព្រះមហាក្សត្រ

បញ្ជីរាយនាមប្រជាជនចូលរួមការពិភាក្សា

លើគម្រោងវិនិយោគរបស់ក្រុមហ៊ុន Sethikula Co., Ltd

កាលបរិច្ឆេទ : ថ្ងៃទី ០៧ ខែ មេសា ឆ្នាំ ២០០៩ ម៉ោង ១០:១៥នាទី

ទីកន្លែង : ភូមិចារ

ល.រ	ឈ្មោះ	ភេទ	អាយុ	មុខរបរ	ផ្សេងៗ
១	ស្រីវ ខ្លឹក	ប	៥៩	កសិករ	
២	ត្រាំង ពាន	ស	៣០	កសិករ	
៣	ចើស គ្លី	ប	៥៨	កសិករ	
៤	ពិន កីរ	ស	៤៦	កសិករ	
៥	ខ្មែ យ៉ន	ស	២៥	កសិករ	
៦	សាយ ម៉េត	ប	៤៤	កសិករ	
៧	តែព្យ ប៊ូរ	ស	៤០	កសិករ	
៨	សាង អើយ	ស	៤៤	កសិករ	
៩	ស្រីស ដេល	ស	៣៤	កសិករ	
១០	ព្យាយ ជួន	ស	១៨	កសិករ	
១១	ត្រី ចេក	ស	៥០	កសិករ	
១២	ស្រូវ ញីល	ប	៤៩	កសិករ	
១៣	ផ្សំ ហិញ	ស	៦០	កសិករ	
១៤	ជើង ត្រី	ស	៦៣	កសិករ	
១៥	ក្នុក ប៊ុច	ស	២២	កសិករ	
១៦	ប្តីន រ៉េត	ប	៥៦	កសិករ	
១៧	ស្រាញ់ ភី	ប	៤៥	កសិករ	
១៨	ចាក កេល	ប	៤២	កសិករ	
១៩	តេត នន	ប	៤៤	កសិករ	
២០	ក្រាក់ កេង	ប	៨២	កសិករ	
២១	កេវ ប្រាញ់	ស	៤០	កសិករ	
២២	ពីត សាន	ស	៤២	កសិករ	
២៣	ប៊ុយ ចាន	ស	៣៥	កសិករ	
២៤	ក្រេត ភូច	ស	៥៦	កសិករ	

២៥	ស្រូវ ច្រារ	ស	៣៣	កសិករ	
២៦	ក្អែក សុភី	ស	៣៦	កសិករ	
២៧	ញើរ យីរ	ប	២៥	កសិករ	
២៨	ទ្រូត ចើត	ស	៦០	កសិករ	
២៩	ឡិវ ចើស	ស	២០	កសិករ	
៣០	ផាវ យ៉ា	ស	៧០	កសិករ	
៣១	ចើស ពិរ	ស	៥០	កសិករ	
៣២	កេវ ចើស	ស	៣២	កសិករ	
៣៣	ក្អែក ធារី	ស	៦៥	កសិករ	
៣៤	ម៉ិស ត្រិវ	ស	៣៥	កសិករ	
៣៥	ក្អែក ផាន់ណា	ស	៣៥	កសិករ	
៣៦	ម្រិល ម្រេស	ស	៥៥	កសិករ	
៣៧	អេត ថាញ់	ប	២៥	កសិករ	
៣៨	ច្រើយ ប្លើស	ស	៦៨	កសិករ	
៣៩	ក្អិន រ៉ានី	ស	៦០	កសិករ	

ព្រះរាជាណាចក្រកម្ពុជា
ជាតិ សាសនា ព្រះមហាក្សត្រ

បញ្ជីរាយនាមប្រជាជនចូលរួមការពិភាក្សា

លើគម្រោងវិនិយោគរបស់ក្រុមហ៊ុន Sethikula Co., Ltd

កាលបរិច្ឆេទ : ថ្ងៃទី ០៦ ខែ មេសា ឆ្នាំ ២០០៩ ម៉ោង ៩:៥០នាទី

ទីកន្លែង : ភូមិឡាំមេ

ល.រ	ឈ្មោះ	ភេទ	អាយុ	មុខរបរ	ផ្សេងៗ
១	ស្ងួង យ៉ែប	ស	២៨	កសិករ	
២	សង ប្រ៊ី	ស	៤៧	កសិករ	
៣	សង ព្យូ	ស	៦០	កសិករ	
៤	ស្រេន ណារ៉េត	ស	៤២	កសិករ	
៥	ឡាង វ៉ា	ស	៦០	កសិករ	
៦	ថែម ផ្សាយ	ស	៣០	កសិករ	
៧	យីរ លិន	ស	២៧	កសិករ	
៨	ប្រីរ ថើង	ស	៦០	កសិករ	
៩	ភ័ន់ ដារី	ស	២០	កសិករ	
១០	អ៊ុក រដ្ឋា	ស	២៥	កសិករ	
១១	ស្រេង ច្រើង	ស	៥៦	កសិករ	
១២	ក្រីល ចោទ	ស	៥០	កសិករ	
១៣	ស្រាន កិន	ស	៤៥	កសិករ	
១៤	ដំក់ ហ៊ា	ស	២៥	កសិករ	
១៥	ភ្លើយ ហើម	ស	៤៥	កសិករ	
១៦	អ៊ុក ទាន់	ប	៣០	កសិករ	
១៧	តយ សន	ស	៥០	កសិករ	
១៨	ង៉ែ អ៊ឹម	ប	២២	កសិករ	
១៩	ផ្លាង រិន	ស	៥០	កសិករ	
២០	ដួល សិរ	ស	៤៣	កសិករ	
២១	មិរ ជៀវ	ស	៥០	កសិករ	
២២	មិរ ភ្លើត	ស	៤៨	កសិករ	
២៣	ជ្រា ជិន	ស	៣០	កសិករ	
២៤	អ៊ិន ភ្លើន	ស	៥០	កសិករ	

២៥	ប្រាជ្ញ ភាព	ស	៣០	កសិករ	
----	-------------	---	----	-------	--

Draft

ព្រះរាជាណាចក្រកម្ពុជា
ជាតិ សាសនា ព្រះមហាក្សត្រ

បណ្ឌិយនាមប្រជាជនចូលរួមការពិភាក្សា

លើគម្រោងវិនិយោគរបស់ក្រុមហ៊ុន Sethikula Co., Ltd

កាលបរិច្ឆេទ : ថ្ងៃទី ០៥ ខែ មេសា ឆ្នាំ ២០០៩ ម៉ោង ១:៣០នាទី

ទីកន្លែង : ភូមិពូលុ

ល.រ	ឈ្មោះ	ភេទ	អាយុ	មុខរបរ	ផ្សេងៗ
១	ម៉ែ ជុន	ស	៥៧	កសិករ	
២	ម៉ែ យានី	ស	៧០	កសិករ	
៣	ប៉ា កាត	ស	២០	កសិករ	
៤	ឈយ យឿប	ស	៣៥	កសិករ	
៥	គាត់ រ៉ុយ	ស	៥០	កសិករ	
៦	ត្រៃ កាយ	ប	៧០	កសិករ	
៧	កែល ងើប	ប	៣១	កសិករ	
៨	យ៉ាង ស្រែវ	ប	៧៣	កសិករ	
៩	ថាញ់ ហើម	ប	៣៤	កសិករ	
១០	ឆ្លើម ជន	ប	៤១	កសិករ	
១១	ស៊ីង ម៉េត	ស	៣២	កសិករ	
១២	សុត្រ ហ៊ុន	ប	២៣	កសិករ	
១៣	បា កើត	ប	៥៧	កសិករ	
១៤	ស៊ីង កាយ	ប	៤៦	កសិករ	
១៥	កក់ ចើម	ប	៣០	កសិករ	
១៦	ស្រូង គោល	ប	៣៨	កសិករ	
១៧	តូវ អេន	ប	៦៦	កសិករ	
១៨	សំ វិន	ប	២៨	កសិករ	
១៩	យុត គុយ	ស	២៧	កសិករ	
២០	ទើប	ស	៥៥	កសិករ	
២១	រ៉ុយ សុត្រ	ប	៤៨	កសិករ	
២២	ងេះ ណាំ	ប	៣៤	កសិករ	
២៣	ថាញ់ ហ៊ុម	ប	៣៤	កសិករ	
២៤	ម៉ី ជា	ស	៣៥	កសិករ	

២៥	វែក ក្រាស់	ប	៧០	កសិករ
២៦	គ្រោង ថាន់	ប	៥១	កសិករ
២៧	ប៉ារ៉ា ឈឺរឹប	ប	៣៥	កសិករ
២៨	ក្នាំង ពយ	ប	៣៥	កសិករ
២៩	ង៉ាង ត្រេត	ប	៥៥	កសិករ
៣០	ចាក់ ស្រើម	ប	៦៥	កសិករ
៣១	ដាក់ ភើន	ប	៧៤	កសិករ
៣២	ញៀវ ធ្វើត	ប	២៣	កសិករ
៣៣	យាន ថាញ់	ប	៥៦	កសិករ
៣៤	សូ ក្រាក់	ប	២៦	កសិករ
៣៥	មីយ ញើយ	ប	៥៥	កសិករ
៣៦	ក្រេត ច្រូច	ស	៥០	កសិករ
៣៧	ធ្មើច យ៉ាប	ស	៥០	កសិករ
៣៨	ង៉ះ ដូង	ប	៣៥	កសិករ
៣៩	ក្រុង រើត	ស	៦០	កសិករ
៤០	កាយ ង៉ាត	ស	២០	កសិករ
៤១	ស្រើម ពូញ	ប	៤០	កសិករ
៤២	អុន កាច	ប	៥០	កសិករ
៤៣	ងុត ឆ្មាន	ប	៣៥	កសិករ
៤៤	ក្រាក មើច	ប	៥៧	កសិករ
៤៥	ច្រាញ ជឹង	ប	៣៥	កសិករ
៤៦	ក្បើន ពាន	ប	៣៧	កសិករ
៤៧	ស្រែវ ដី	ស	៣៥	កសិករ
៤៨	ឈាន ណាង	ស	៣០	កសិករ
៤៩	ងេះ បេន	ស	៣២	កសិករ
៥០	យិន ត្រា	ស	៣១	កសិករ
៥១	ស្រើម ត្រាន	ស	៣៧	កសិករ
៥២	ថាញ លេម	ស	២៧	កសិករ
៥៣	កើត ទុន	ស	២៨	កសិករ
៥៤	កេះ ឌី	ស	៣៩	កសិករ

Draft

ឧបសម្ព័ន្ធ ៨
ព័ត៌មានលំអិតពីគំរោង

Draft



ព្រះរាជាណាចក្រកម្ពុជា

រាជរដ្ឋាភិបាលកម្ពុជា
លេខ: ២៤០៦ អ.ន(ត) ២៧

ជាតិ សាសនា ព្រះមហាក្សត្រ

**អនុក្រឹត្យ
ស្តីពី**

**ការកាត់ថ្លៃដីចេញពីតំបន់ទំនៀមការពារសម្រាប់អភិរក្សធនធានសេនេទិច
រុក្ខជាតិ និង សត្វព្រៃ " បណ្ណាលី "**

រាជរដ្ឋាភិបាល

- បានឃើញរដ្ឋធម្មនុញ្ញនៃព្រះរាជាណាចក្រកម្ពុជា
- បានឃើញព្រះរាជក្រឹត្យលេខ នស/រកត/០៧០៤/១២៤ ចុះថ្ងៃទី ១៥ ខែ កក្កដា ឆ្នាំ ២០០៤ ស្តីពីការតែងតាំងរាជរដ្ឋាភិបាលនៃព្រះរាជាណាចក្រកម្ពុជា
- បានឃើញព្រះរាជក្រមលេខ ០២/នស/៩៤ ចុះថ្ងៃទី ២០ ខែកក្កដា ឆ្នាំ ១៩៩៤ ដែលប្រកាសឱ្យប្រើច្បាប់ស្តីពីការរៀបចំ និង ការប្រព្រឹត្តទៅនៃគណៈរដ្ឋមន្ត្រី
- បានឃើញព្រះរាជក្រមលេខ នស/រកម/០១៩៦/១៣ ចុះថ្ងៃទី ២៤ ខែមករា ឆ្នាំ ១៩៩៦ ដែលប្រកាសឱ្យប្រើច្បាប់ស្តីពីការបង្កើតក្រសួងកសិកម្ម រុក្ខាប្រមាញ់ និង នេសាទ
- បានឃើញព្រះរាជក្រមលេខ នស/រកម/០៨០២/០១៦ ចុះថ្ងៃទី ៣១ ខែ សីហា ឆ្នាំ ២០០២ ដែលប្រកាសឱ្យប្រើច្បាប់ស្តីពីព្រៃឈើ
- បានឃើញអនុក្រឹត្យលេខ ១៧ អនក្រ.បក ចុះថ្ងៃទី ០៧ ខែ មេសា ឆ្នាំ ២០០០ ស្តីពីការរៀបចំ និង ការប្រព្រឹត្តទៅរបស់ក្រសួងកសិកម្ម រុក្ខាប្រមាញ់ និង នេសាទ
- បានឃើញអនុក្រឹត្យលេខ៧៥ អនក្រ.បក ចុះថ្ងៃទី ៣០ ខែកក្កដា ឆ្នាំ ២០០២ ស្តីពីការបង្កើតតំបន់ព្រៃការពារសំរាប់អភិរក្សធនធានសេនេទិច រុក្ខជាតិ និង សត្វព្រៃ "បណ្ណាលី"

- បានឃើញអនុក្រឹត្យលេខ ៦៤ អនក្រ.បក ចុះថ្ងៃទី ១១ ខែ កញ្ញា ឆ្នាំ ២០០៣ ស្តីពីការប្តូរឈ្មោះ នាយកដ្ឋានរុក្ខា-ប្រមាញ់ ទៅជារដ្ឋបាលព្រៃឈើ
- យោងតាមសំណើរបស់រដ្ឋមន្ត្រីក្រសួងកសិកម្ម រុក្ខាប្រមាញ់ និងនេសាទ

ស ៩ ប ៦

មាត្រា ១.-

ត្រូវបានកាត់ចេញនូវផ្ទៃដីទំហំ ៥៦.៤៦៧ ហិកតា ពីក្នុងតំបន់ ព្រៃការពារសម្រាប់អភិរក្សធនធាន សេនេទិចរុក្ខជាតិ និងសត្វព្រៃ "មណ្ឌលតិរ" ដូចមានចែងនៅក្នុងមាត្រា៣នៃអនុក្រឹត្យលេខ៧៥ អនក្រ.បក ចុះថ្ងៃទី ៣០ ខែ កក្កដា ឆ្នាំ ២០០២ និងមានផែនទីខ្នាត ១:៤០០.០០០ ភ្ជាប់ជាឧបសម្ព័ន្ធជា ប្រព័ន្ធខ្សែប្រាំបីទំហំដោយ បណ្តាចំណុចគោលដែលមាននិយាមកា : A (៧៣២៦៦២, ១៤០០៧០៧), B (៧៧២១៤៧, ១៤០០៧០៧), C (៧៦៦៣០៧, ១៣៨៥៥៣៧), D (៧៧០១៣៨, ១៣៧០៥៧២), E (៧៥៩២១២, ១៣៦៧៣៦២), F (៧៥៨៤៨២, ១៣៨៥៤០៥), G (៧៥៧៧០៣, ១៣៨៨៤២៥), H (៧៤៦៦៨៣, ១៣៨៨៤០២), I (៧៣៧១២៩, ១៣៩៣៥៥០), J (៧៣៦៣៦៣, ១៣៩៨០៥៥), K (៧៣១៨៥៩, ១៣៩៣៤៣៦) ។

មាត្រា ២.-


ក្រសួងកសិកម្ម រុក្ខាប្រមាញ់ និងនេសាទ ក្រសួងរៀបចំដែនដី នគរូបនីយកម្ម និងសំណង់ សាលាខេត្ត មណ្ឌលតិរ ចុះកំណត់រៀបចំផ្ទៃដីដែលកាត់ចេញពីតំបន់ព្រៃការពារ សម្រាប់អភិរក្សធនធានសេនេទិច រុក្ខជាតិ និងសត្វព្រៃ "មណ្ឌលតិរ" នេះ ដើម្បីប្រើប្រាស់ក្នុងកម្មវត្ថុនៃសម្បទានដីសង្គមកិច្ច និង សម្បទានដីសេដ្ឋកិច្ច ទៅតាមនីតិវិធី រួចដាក់ជូនរាជរដ្ឋាភិបាលពិនិត្យ និងសម្រេច លើកលែងតែព្រៃស្រោង និងពាក់កណ្តាលស្រោង ដែលត្រូវថែរក្សា ការពារជាចាំបាច់ ។

មាត្រា ៣.-

បទប្បញ្ញត្តិទាំងឡាយណា ដែលផ្ទុយនឹងអនុក្រឹត្យនេះ ត្រូវទុកជានិរាករណ៍ ។

មាត្រា ៤.-

រដ្ឋមន្ត្រីទទួលបន្ទុកទីស្តីការគណៈរដ្ឋមន្ត្រី រដ្ឋមន្ត្រីក្រសួងកសិកម្ម រុក្ខាប្រមាញ់ និង នេសាទ រដ្ឋមន្ត្រី
ក្រសួងសេដ្ឋកិច្ច និង ហិរញ្ញវត្ថុ រដ្ឋមន្ត្រីក្រសួងរៀបចំដែនដី នគរូបនីយកម្ម និងសំណង់ រដ្ឋមន្ត្រី រដ្ឋលេខាធិការ
គ្រប់ក្រសួងស្ថាប័នពាក់ព័ន្ធ អភិបាលខេត្តមណ្ឌលគិរី ត្រូវអនុវត្តអនុក្រឹត្យនេះតាមភារកិច្ចរៀងៗខ្លួនចាប់
ពីថ្ងៃចុះហត្ថលេខាតទៅ ។



សម្តេចអគ្គមហាសេនាបតីតេជោ ហ៊ុន សែន

បានយកសេចក្តីជម្រាបជូន

សម្តេចអគ្គមហាសេនាបតីតេជោ ហ៊ុន សែន
នាយករដ្ឋមន្ត្រីនៃព្រះរាជាណាចក្រកម្ពុជា សូមហត្ថលេខា
រដ្ឋមន្ត្រីទ្រឹស្តីស្ថាប័នគណៈរដ្ឋមន្ត្រី រុក្ខាប្រមាញ់ និង នេសាទ

(Handwritten signature)

ហ៊ុន សែន

- កន្លែងទទួល
- ក្រសួងព្រះបរមរាជវាំង
 - អគ្គលេខាធិការដ្ឋានក្រុមប្រឹក្សាធម្មនុញ្ញ
 - អគ្គលេខាធិការដ្ឋានព្រឹទ្ធសភា
 - អគ្គលេខាធិការដ្ឋានរដ្ឋសភា
 - អគ្គលេខាធិការរាជរដ្ឋាភិបាល
 - ក្រុមប្រឹក្សាសម្តេចនាយករដ្ឋមន្ត្រី
 - ក្រុមប្រឹក្សាសម្តេចអគ្គមហាសេនាបតីតេជោ
 - ឯកសារ ៤
 - រាជកិច្ច
 - មគ្គុទ្ទេសក៍ - កាលប្បវត្តិ



ព្រះរាជាណាចក្រកម្ពុជា
ជាតិ សាសនា ព្រះមហាក្សត្រ

រាជរដ្ឋាភិបាលកម្ពុជា

លេខ: ៣៧- ៧៩៤- ២៧

អន្តរក្រឹត្យ

ស្តីពី

ការកំណត់តំបន់ប្រើប្រាស់ដោយចីរភាព លើផ្ទៃដីទំហំ ៤.២៧៣ហិកតា
ក្នុងដីនេសាទស្រូវព្រៃភ្នំណាមល្បែ និងការធ្វើអនុបយោគដីសម្បត្តិសាធារណៈ

របស់រដ្ឋ មកជាសម្បត្តិឯកជនរបស់រដ្ឋ

រាជរដ្ឋាភិបាល

- បានឃើញរដ្ឋធម្មនុញ្ញនៃព្រះរាជាណាចក្រកម្ពុជា
- បានឃើញព្រះរាជក្រឹត្យលេខ នស/រកត/០៩០៨/១០៥៥ ចុះថ្ងៃទី ២៥ ខែ កញ្ញា ឆ្នាំ២០០៨ ស្តីពីការតែងតាំងរាជរដ្ឋាភិបាល នៃព្រះរាជាណាចក្រកម្ពុជា
- បានឃើញព្រះរាជក្រមលេខ ០២/នស/៩៤ ចុះថ្ងៃទី ២០ ខែកក្កដា ឆ្នាំ១៩៩៤ ដែលប្រកាសឱ្យប្រើច្បាប់ ស្តីពីការរៀបចំ និងការប្រព្រឹត្តទៅនៃគណៈរដ្ឋមន្ត្រី
- បានឃើញព្រះរាជក្រមលេខ នស/រកម/០១៩៦/១៨ ចុះថ្ងៃទី ២៤ ខែ មករា ឆ្នាំ១៩៩៦ ដែលប្រកាសឱ្យប្រើច្បាប់ ស្តីពីការបង្កើតក្រសួងសេដ្ឋកិច្ច និងហិរញ្ញវត្ថុ
- បានឃើញព្រះរាជក្រមលេខ នស/រកម/០៨០១/១៤ ចុះថ្ងៃទី ៣០ ខែ សីហា ឆ្នាំ២០០១ ដែលប្រកាសឱ្យប្រើច្បាប់ក្រុមប្រឹក្សា
- បានឃើញព្រះរាជក្រមលេខ នស/រកម/០២០៨/០០៧ ចុះថ្ងៃទី ១៥ ខែ កុម្ភៈ ឆ្នាំ២០០៨ ដែលប្រកាសឱ្យប្រើច្បាប់ ស្តីពីតំបន់ការពារធម្មជាតិ
- បានឃើញព្រះរាជក្រមលេខ នស/រកប/០១៩៦/២១ ចុះថ្ងៃទី២៤ ខែមករា ឆ្នាំ១៩៩៦ ដែលប្រកាសឱ្យប្រើច្បាប់ស្តីពីការបង្កើតក្រសួងបរិស្ថាន
- បានឃើញព្រះរាជក្រឹត្យ ចុះថ្ងៃទី ០១ ខែវិច្ឆិកា ឆ្នាំ១៩៩៣ ស្តីពីការបង្កើត និងការកំណត់តំបន់ការពារធម្មជាតិ
- បានឃើញព្រះរាជក្រឹត្យលេខ នស/រកត/០៨០៦/៣៣៩ ចុះថ្ងៃទី ០៣ ខែសីហា ឆ្នាំ២០០៦ ស្តីពីគោលការណ៍ និងប្បញ្ញត្តិអន្តរកាល នៃការធ្វើអនុបយោគទ្រព្យសម្បត្តិសាធារណៈរបស់រដ្ឋ និងរបស់ទឹកបុគ្គលសាធារណៈ
- បានឃើញអនុក្រឹត្យលេខ ១២៩ អនក្រ.បក ចុះថ្ងៃទី ២៧ ខែ វិច្ឆិកា ឆ្នាំ២០០៦ ស្តីពីវិធាន និងនីតិវិធីនៃការធ្វើអនុបយោគទ្រព្យសម្បត្តិសាធារណៈរបស់រដ្ឋ និងរបស់ទឹកបុគ្គលសាធារណៈ
- យោងតាមការចាំបាច់របស់រាជរដ្ឋាភិបាល

មាត្រា ១: -

ត្រូវបានកំណត់តំបន់គ្រប់គ្រងក្នុងដែនជម្រកសត្វព្រៃក្នុងឈ្មោះ លើផ្ទៃដីទំហំ បួនពាន់ពីររយចិតសិបបី (៤.២៧៣) ហិកតា ទៅជាតំបន់ប្រើប្រាស់ដោយចីរភាព ស្ថិតនៅក្នុងភូមិសាស្ត្រស្រុកពេជ្រដា ខេត្តមណ្ឌលគិរី ដូចមានក្នុងផែនទី និង និយាមកាដូនភ្ជាប់មកជាមួយ សម្រាប់ជូលឱ្យក្រុមហ៊ុន សេដ្ឋិកុលា (SETHIKULA Co.,Ltd) រយៈពេល ៩៩ឆ្នាំ ដើម្បី ធ្វើការវិនិយោគអភិវឌ្ឍន៍លើវិស័យដាំដំណាំកសិ-ឧស្សាហកម្ម ដំណាំកៅស៊ូ ។

មាត្រា ២: -

ត្រូវបានធ្វើអនុបយោគផ្ទៃដីទំហំ បួនពាន់ពីររយចិតសិបបី (៤.២៧៣)ហិកតា ដូចមានក្នុងមាត្រា១ នៃអនុក្រឹត្យនេះ ដែលជាទ្រព្យសម្បត្តិសាធារណៈរបស់រដ្ឋ ទៅជាទ្រព្យសម្បត្តិឯកជនរបស់រដ្ឋ ដែលស្ថិតក្រោមការចាត់ចែងនីតិវិធីបន្ត ដោយ ក្រសួងបរិស្ថាន ជាអាជ្ញាធរកាន់កាប់ទ្រព្យសម្បត្តិរបស់រដ្ឋ និងមានកិច្ចសហការជាមួយក្រសួងសេដ្ឋកិច្ចនិងហិរញ្ញវត្ថុ ជាអាជ្ញាធរ គ្រប់គ្រងទ្រព្យសម្បត្តិរបស់រដ្ឋ ក្រសួងស្ថាប័នពាក់ព័ន្ធ ព្រមទាំងអាជ្ញាធរដែនដី ស្របតាមគោលការណ៍របស់រាជរដ្ឋាភិបាល ។

មាត្រា ៣: -

បទប្បញ្ញត្តិទាំងឡាយណាដែលមានខ្លឹមសារផ្ទុយពីអនុក្រឹត្យនេះ ត្រូវទុកជានិរាករណ៍ ។


មាត្រា ៤: -

រដ្ឋមន្ត្រីទទួលបន្ទុកទីស្តីការគណៈរដ្ឋមន្ត្រី រដ្ឋមន្ត្រីក្រសួងសេដ្ឋកិច្ចនិងហិរញ្ញវត្ថុ រដ្ឋមន្ត្រីក្រសួងបរិស្ថាន គ្រប់គ្រង ស្ថាប័ន និងអភិបាលខេត្តមណ្ឌលគិរី ត្រូវអនុវត្តអនុក្រឹត្យនេះឱ្យមានប្រសិទ្ធភាពខ្ពស់ ចាប់ពីថ្ងៃចុះហត្ថលេខាតទៅ ។

កន្លែងទទួល:

- ក្រសួងព្រះបរមរាជវាំង
- អគ្គលេខាធិការដ្ឋានព្រះប្រឹក្សាធម្មនុញ្ញ
- អគ្គលេខាធិការដ្ឋានក្រសួង
- អគ្គលេខាធិការដ្ឋានរដ្ឋសភា
- អគ្គលេខាធិការដ្ឋានរាជរដ្ឋាភិបាល
- ទទួលយកយស្តីការរដ្ឋមន្ត្រី
- ដូចមាត្រា ៤
- រាជកិច្ច
- ឯកសារ, កាលប្បវត្តិ

ធ្វើនៅរាជធានីភ្នំពេញ ថ្ងៃទី ១៧ ខែ កុម្ភៈ ឆ្នាំ ២០០៩



សម្តេចអគ្គមហាសេនាបតីតេជោ ហ៊ុន សែន



ក្រសួងបរិស្ថាន

Ministry of Environment

បាណន

លេខ: ៤១១ ខ.ណ ប.ស អកច

ព្រះរាជាណាចក្រកម្ពុជា

ជាតិ សាសនា ព្រះមហាក្សត្រ

បាណនបាណន

រាជធានីភ្នំពេញ, ថ្ងៃទី ១២ ខែ ៧ ឆ្នាំ ២០០៤

សូមគោរពជូន

ឯកឧត្តម ចម ប្រសិទ្ធិ ទេសរដ្ឋមន្ត្រី រដ្ឋមន្ត្រីក្រសួងពាណិជ្ជកម្ម និង ជាអនុប្រធានក្រុមប្រឹក្សាអភិវឌ្ឍន៍កម្ពុជា

កម្មវត្ថុ : ករណីសំណើសុំការអនុញ្ញាតជាគោលការណ៍ ដើម្បីធ្វើការវិនិយោគអភិវឌ្ឍន៍ដាំដំណាំកសិ-ឧស្សាហកម្ម ដំណាំកៅស៊ូលើផ្ទៃដីសរុបចំនួន ៤.២៧៣ ហិកតា (បួនពាន់ពីររយចិតសិបបីហិកតា) រយៈពេល ៩៩ឆ្នាំ ដែល មានទីតាំង នៅក្នុងតំបន់ប្រើប្រាស់ដោយចីរភាព នៃដែនជម្រកសត្វព្រៃភ្នំណាមល្បែរ ស្ថិតនៅក្នុងភូមិសាស្ត្រ ស្រុកពេជ្រាដា ខេត្តមណ្ឌលគិរី ។

យោង : លិខិតលេខ ៧៩៩ សជណ ចុះថ្ងៃទី ១០ ខែ មិថុនា ឆ្នាំ ២០០៤ របស់ទីស្តីការគណៈរដ្ឋមន្ត្រី


សេចក្តីដូចមានចែងក្នុងកម្មវត្ថុ និង យោងខាងលើ ខ្ញុំសូមជម្រាបជូនឯកឧត្តមទេសរដ្ឋមន្ត្រីមេត្តាជ្រាបថា: ចំពោះ សំណើរបស់ក្រុមហ៊ុន សេដ្ឋីកុណាសុំអនុញ្ញាតធ្វើការវិនិយោគអភិវឌ្ឍន៍លើវិស័យកសិ-ឧស្សាហកម្មដាំដំណាំកៅស៊ូ លើផ្ទៃដី សរុបចំនួន ៤.២៧៣ហិកតា (បួនពាន់ពីររយចិតសិបបីហិកតា) រយៈពេល ៩៩ឆ្នាំ ដែលមានទីតាំង នៅក្នុងតំបន់ប្រើប្រាស់ ដោយចីរភាព នៃដែនជម្រកសត្វព្រៃភ្នំណាមល្បែរ ស្ថិតនៅក្នុងភូមិសាស្ត្រ ស្រុកពេជ្រាដា ខេត្តមណ្ឌលគិរីនោះ ក្រសួង បរិស្ថាន សំណូមពរសូមឯកឧត្តមទេសរដ្ឋមន្ត្រី រដ្ឋមន្ត្រីក្រសួងពាណិជ្ជកម្ម និងជាអនុប្រធានក្រុមប្រឹក្សាអភិវឌ្ឍន៍កម្ពុជា មេត្តាដាក់ប្រជុំច្រកចេញ-ចូលតែមួយ ។

សេចក្តីដូចបានជម្រាបជូនខាងលើ សូមឯកឧត្តម មេត្តាជ្រាប និង ចាត់ចែងអនុវត្តតាមការគួរ ។

សូមឯកឧត្តមមេត្តាទទួលនូវការគោរពរាប់អានដ៏ស្មោះអំពីខ្ញុំ ។

- ចម្លងជូន:
- ទីស្តីការគណៈរដ្ឋមន្ត្រី
 - ក្រសួងមហាផ្ទៃ
 - ក្រសួងសេដ្ឋកិច្ច និងហិរញ្ញវត្ថុ
 - ក្រសួងរៀបចំដែនដី នគរូបនីយកម្ម និងសំណង់
 - ក្រសួងកសិកម្ម រុក្ខាប្រមាញ់ និង នេសាទ
 - ខុទ្ទកាល័យរដ្ឋមន្ត្រី
 - សាចារ្យខេត្តមណ្ឌលគិរី
 - ក្រុមហ៊ុន សេដ្ឋីកុណា
 - ឯកសារ - កាលប្បវត្តិ

ទេសរដ្ឋមន្ត្រី រដ្ឋមន្ត្រីក្រសួងបរិស្ថាន



ប៊ុន ហ៊ុន ធីត

បណ្ឌិត ជិនីវិទ្យា



ក្រសួងបរិស្ថាន

Ministry of Environment

បន្ទាយ

លេខ: ៧៧ ប.ស.អក ប.ស.អក

ព្រះរាជាណាចក្រកម្ពុជា

ជាតិ សាសនា ព្រះមហាក្សត្រ

ប្រទេសកម្ពុជា

រាជធានីភ្នំពេញ, ថ្ងៃទី ១៦ ខែ មិថុនា ឆ្នាំ ២០០៨

សូមគោរពជូន

ឯកឧត្តម ចម ប្រសិទ្ធ នេសរដ្ឋមន្ត្រី រដ្ឋមន្ត្រីក្រសួងពាណិជ្ជកម្ម និង ជាអនុប្រធានក្រុមប្រឹក្សាអភិវឌ្ឍន៍កម្ពុជា

កម្មវត្ថុ: ករណីសំណើសុំការអនុញ្ញាតផ្តល់ដីជូនក្រុមហ៊ុន សិដ្ឋិកុណា ដើម្បីធ្វើការវិនិយោគអភិវឌ្ឍន៍ដាំដំណាំ កសិ-ឧស្សាហកម្ម ដំណាំកៅស៊ូ លើផ្ទៃដីសរុបចំនួន៤២៧៧ហិកតា (បួនពាន់ពីររយចិត្តសិបបីហិកតា) រយៈពេល៩៩ឆ្នាំដែលមានទីតាំង នៅក្នុងតំបន់ប្រើប្រាស់ដោយចីរភាព នៃដែនជម្រកសត្វព្រៃភ្នំណាមល្បែរ ស្ថិតនៅក្នុងភូមិសាស្ត្រ ស្រុកពេជ្រាដា ខេត្តមណ្ឌលគីរី ។

យោង: -លិខិតលេខ៧៩៩សជណ ចុះថ្ងៃទី ១០ ខែ មិថុនា ឆ្នាំ២០០៨ របស់ទីស្តីការគណៈរដ្ឋមន្ត្រី
-លិខិតលេខ ៨១១ សណ.បស.អក ចុះថ្ងៃទី ១៦ ខែ មិថុនា ឆ្នាំ២០០៨ របស់ក្រសួងបរិស្ថាន

តបតាមកម្មវត្ថុ និងយោងខាងលើក្រសួងបរិស្ថាន មានកិច្ចយល់ព្រមជម្រាបជូនឯកឧត្តម នេសរដ្ឋមន្ត្រី រដ្ឋមន្ត្រីក្រសួង ពាណិជ្ជកម្មមេត្តាជ្រាបថា: ក្រុមហ៊ុនសេដ្ឋិកុណា បានស្នើសុំធ្វើការវិនិយោគអភិវឌ្ឍន៍លើវិស័យកសិ-ឧស្សាហកម្មដាំ ដំណាំកៅស៊ូ លើផ្ទៃដី សរុប៤២៧៧ ហិកតា (បួនពាន់ពីររយចិត្តសិបបីហិកតា) រយៈពេល៩៩ឆ្នាំដែលមានទីតាំងនៅក្នុង តំបន់ប្រើប្រាស់ ដោយចីរភាព នៃដែនជម្រកសត្វព្រៃភ្នំណាមល្បែរ ស្ថិតនៅក្នុងភូមិសាស្ត្រ ស្រុក ពេជ្រាដា ខេត្តមណ្ឌលគីរី ដូចមានជូនភ្ជាប់ នូវផែនទី និង និយាមកាមកជាមួយនេះ ។ ក្រសួងបរិស្ថានសូមធ្វើការកត់សំគាល់ និងផ្តល់មតិយោបល់ដូចខាងក្រោម:

- ក្រសួងបរិស្ថានឯកភាព លើគម្រោងវិនិយោគ អភិវឌ្ឍន៍លើវិស័យ កសិ-ឧស្សាហកម្ម ដាំដំណាំកៅស៊ូ របស់ក្រុមហ៊ុននេះ នៅក្នុង ដែនជម្រកសត្វព្រៃភ្នំណាមល្បែរ លើផ្ទៃដីទំហំ ៤២៧៧ហិកតា ។
- ក្រសួងបរិស្ថានជាអាជ្ញាធរកាន់កាប់ទ្រព្យសម្បត្តិរបស់រដ្ឋ និងសហការជាមួយក្រសួងសេដ្ឋកិច្ច និងហិរញ្ញវត្ថុ ជាអាជ្ញាធរ គ្រប់គ្រងទ្រព្យសម្បត្តិរបស់រដ្ឋ រៀបចំអនុក្រឹត្យធ្វើអនុបយោគដីសម្បត្តិសាធារណៈរបស់រដ្ឋ មកជាសម្បត្តិឯកជនរបស់រដ្ឋ លើផ្ទៃដី ទំហំ ៤២៧៧ ហិកតា ក្នុងដែនជម្រកសត្វព្រៃភ្នំណាមល្បែរ ។
- ក្រុមហ៊ុនត្រូវរៀបចំធ្វើរបាយការណ៍វាយតម្លៃ ហេតុប៉ះពាល់បរិស្ថាន និងសង្គម ដើម្បីឱ្យក្រសួងបរិស្ថានធ្វើការពិគ្រោះ យោបល់ជាមួយក្រសួងស្ថាប័នពាក់ព័ន្ធ ។

សេចក្តីជូនចំណាត់ថ្នាក់ដល់សមាជិកស្ថាប័នស្រាវជ្រាវ និងស្ថាប័នស្រាវជ្រាវ និងចាត់ចែងអនុវត្តតាមការគួរ។

សូមឯកឧត្តមមេត្តាទទួលនូវការគោរពរាប់អានដ៏ស្មោះអំពីខ្ញុំ។


លោកជំទាវ ហ៊ុន សែន



ហ៊ុន សែន
បណ្ឌិត. ជីវិតឡា

- ចម្លងជូន
- ទីស្តីការគណៈរដ្ឋមន្ត្រី
 - ក្រសួងមហាផ្ទៃ
 - ក្រសួង យេនឌ័រ និងហិរញ្ញវត្ថុ
 - ក្រសួងស្រាវជ្រាវ និងស្ថាប័នស្រាវជ្រាវ និងស្ថាប័នស្រាវជ្រាវ និងស្ថាប័នស្រាវជ្រាវ
 - ក្រសួងកសិកម្ម រុក្ខាប្រមាញ់ និងនេសាទ
 - ទទួលបានសេចក្តីណែនាំ
 - អគ្គនាយកដ្ឋាន មហាផ្ទៃ
 - ក្រសួងសុខាភិបាល
 - បកសារ កាលប្បវត្តិ

Draft



ព្រះរាជាណាចក្រកម្ពុជា

ក្រសួងយុត្តិធម៌

សវនករ

លេខ២២៤ ៤៤ ប.ស្ន.អកច កនសា

ព្រះរាជាណាចក្រកម្ពុជា

ជាតិ សាសនា ព្រះមហាក្សត្រ

យុត្តិធម៌ អន្តរជាតិ

រាជធានីភ្នំពេញ, ថ្ងៃទី ១១ ខែ កញ្ញា ឆ្នាំ ២០០៧

សូមគោរពជូន

សម្តេចអគ្គមហាសេនាបតីតេជោ ហ៊ុន សែន នាយករដ្ឋមន្ត្រី

នៃព្រះរាជាណាចក្រកម្ពុជា

ជាអីគោរពជំនុំជំនួស

គម្រិត្យ: សំណើសុំអនុញ្ញាតចុះហត្ថលេខាលើអនុក្រឹត្យ ស្តីពីការកំណត់តំបន់ប្រើប្រាស់ដោយចីរភាព លើផ្ទៃដីទំហំ ៤.២៧៣ហិកតា ស្ថិតនៅក្នុងដែនជម្រកសត្វព្រៃភ្នំណាមលៀវ និងការធ្វើអនុបយោគដីសម្បត្តិសាធារណៈរបស់រដ្ឋ មកជាសម្បត្តិឯកជនរបស់រដ្ឋ។

- យោង:** - ច្បាប់ស្តីពីតំបន់ការពារធម្មជាតិ ដែលប្រកាសឱ្យប្រើដោយព្រះរាជក្រមលេខ១១៧/រកម/០២០០៤/០០៧ ចុះថ្ងៃទី១៥ ខែកុម្ភៈ ឆ្នាំ២០០៤
- លិខិតលេខ ៧៩៩ សជណ ចុះថ្ងៃទី ១០ ខែ មិថុនា ឆ្នាំ២០០៤ របស់ទីស្តីការគណៈរដ្ឋមន្ត្រី
 - លិខិតលេខ ២៨៣៤/០៨ ចុះថ្ងៃទី ៣០ ខែ ធ្នូ ឆ្នាំ២០០៨ របស់ក្រុមប្រឹក្សាអភិវឌ្ឍន៍កម្ពុជា
 - ចំណាត់ថ្នាក់របស់សម្តេចនាយករដ្ឋមន្ត្រី ចុះថ្ងៃទី ០៨ ខែ មករា ឆ្នាំ២០០៩ ។

មួយដូចមានចែងក្នុងកម្មវត្ថុ និងយោងខាងលើ ខ្ញុំបាទមានកិត្តិយសសូមអនុញ្ញាតគោរពជម្រាបជូន **សម្តេចនាយករដ្ឋមន្ត្រី** មេត្តាជ្រាបជំនុំជំនួសថាៈ ក្រសួងបរិស្ថានបានរៀបចំឯកសារអនុក្រឹត្យស្តីពីការកំណត់តំបន់ប្រើប្រាស់ដោយចីរភាព លើផ្ទៃដីទំហំ ៤.២៧៣ហិកតា (បួនពាន់ពីររយចិតសិបបីហិកតា) ដែលមានទីតាំងស្ថិតនៅក្នុងតំបន់ដែនជម្រកសត្វព្រៃភ្នំណាមលៀវ ខេត្តមណ្ឌលគិរី និងការធ្វើអនុបយោគដីសម្បត្តិសាធារណៈរបស់រដ្ឋ មកជាសម្បត្តិឯកជនរបស់រដ្ឋ សម្រាប់ផ្តល់ជូនក្រុមហ៊ុន សេដ្ឋីកុលា ធ្វើការវិនិយោគអភិវឌ្ឍន៍លើវិស័យដំណាំកសិ-ឧស្សាហកម្មដំណាំកៅស៊ូ ដើម្បីឱ្យការរៀបចំផ្តល់ដីសម្រាប់វិនិយោគអនុវត្ត ស្របតាមនីតិវិធីនៃច្បាប់ ខ្ញុំបាទស្នើសូមអនុញ្ញាតគោរពជូន **សម្តេចនាយករដ្ឋមន្ត្រី** មេត្តាចុះហត្ថលេខាជំនុំជំនួស ។


សេចក្តីដូចបានគោរពជម្រាបជូនខាងលើ សូម**សម្តេចអគ្គមហាសេនាបតីតេជោ ហ៊ុន សែន** នាយករដ្ឋមន្ត្រី នៃព្រះរាជាណាចក្រកម្ពុជា មេត្តាពិនិត្យ និងសម្រេចជំនុំជំនួសបំផុត ។

សូម**សម្តេចនាយករដ្ឋមន្ត្រី** មេត្តាទទួលទូរការគោរពជំនុំជំនួសបំផុត ។

Handwritten signature and initials

លោក ហ៊ុន ម៉ាណែត
រដ្ឋមន្ត្រី
រាជធានីភ្នំពេញ





ព្រះរាជាណាចក្រកម្ពុជា
ជាតិ សាសនា ព្រះមហាក្សត្រ

រដ្ឋបាលទីក្រុងភ្នំពេញ
មកដល់លេខ...១២៩៥...១០
ចុះថ្ងៃទី...១...៥...១៧...
រៀបរយ.....

ទិស្តីការគណៈរដ្ឋមន្ត្រី

លេខ: ៤៧៧ គណ.កស

រាជធានីភ្នំពេញ ថ្ងៃទី៣០ ខែសីហា ឆ្នាំ២០០៧

ឧបនាយករដ្ឋមន្ត្រី រដ្ឋមន្ត្រីទទួលបន្ទុកទិស្តីការគណៈរដ្ឋមន្ត្រី
សូមជំរាបជូន

ឯកឧត្តម រដ្ឋមន្ត្រីក្រសួងកសិកម្ម រុក្ខាប្រមាញ់ និង នេសាទ ✓

ធម្មនុញ្ញ : -ករណីសំណើ សុំកាត់ផ្ទៃដីព្រៃឈើ ផ្នែកខ្លះនៃតំបន់ព្រៃការពារ និង តំបន់ការពារចម្រុះ រាប់បញ្ចូលគ្នា សំរាប់បំរើការ
អភិវឌ្ឍន៍របស់ខេត្តមណ្ឌលគិរី ។

យោង : -លិខិតលេខ : ១៤១៧ កសក.ចុះថ្ងៃទី ១៩-០៣-២០០៧ របស់ក្រសួង កសិកម្ម រុក្ខាប្រមាញ់ និង
នេសាទ
-ចំណាត់ការសម្តេចនាយករដ្ឋមន្ត្រី ចុះថ្ងៃទី ១០-០៤-២០០៧

សេចក្តីដូចមានចែងក្នុង កម្មវត្ថុ និង យោងខាងលើ ទិស្តីការគណៈរដ្ឋមន្ត្រី សូមជំរាបឯកឧត្តមមេត្តាជ្រាប
ថា : រាជរដ្ឋាភិបាលបានឯកភាពតាមសំណើ របស់ក្រសួង កសិកម្ម រុក្ខាប្រមាញ់ និង នេសាទ ក្នុងការកាត់ផ្ទៃដី ចំនួន
៥៦.៤៦៧ ហិកតា នៃតំបន់ព្រៃការពារ សម្រាប់អភិវឌ្ឍន៍បាន សេនេទិច រុក្ខជាតិ និង សត្វព្រៃក្នុងខេត្តមណ្ឌលគិរី ។
ផ្ទៃដីព្រៃឈើដែលកាត់ចេញពីនេះ អាចចែកចេញ ត្រូវប្រើប្រាស់ ក្នុងកម្មវត្ថុនៃសម្បទានដីសម្បទានដីសង្គម និង សម្បទានដីសេដ្ឋ
កិច្ច ទៅតាមនីតិវិធីច្បាប់ លើកលែងតែព្រៃស្រោង និង ពាក់កណ្តាលស្រោង ដែលត្រូវថែរក្សាការពារជាដាច់ខាត ។

អាស្រ័យហេតុដូចបានជំរាបជូនខាងលើ សូមឯកឧត្តមមេត្តាជ្រាប និងអនុវត្ត តាមការត្រូវ
សូមឯកឧត្តមទទួលនូវសេចក្តីរាប់អានដ៏ស្មោះអំពីខ្ញុំ ។

ជ. ឧបនាយករដ្ឋមន្ត្រី រដ្ឋមន្ត្រីទទួលបន្ទុកទិស្តីការគណៈរដ្ឋមន្ត្រី



- ចម្លងជូន
- ក្រសួង បរិស្ថាន
- ក្រសួងថែទាំ ទតុបទិយកម្ម និង សំណង់
- ខុទ្ទកាល័យសម្តេចនាយករដ្ឋមន្ត្រី លេខ : ១១៣ កសក
- សាលាខេត្ត មណ្ឌលគិរី បានជូនចម្លងត្រឹមត្រូវតាមច្បាប់ដើម និង បញ្ជូនអភិ
- ឯកសារ
 - អត្តាធិការដ្ឋាន
 - ភ្នាក់ងារគណនេយ្យ-បរិរក្សាវត្ថុ
 - ភ្នាក់ងារផែនការ និង ស្ថិតិ
 - រដ្ឋបាលព្រៃឈើ ✓

រាជធានីភ្នំពេញ ថ្ងៃទី ១១ ខែ កញ្ញា ឆ្នាំ ២០០៧





ព្រះរាជាណាចក្រកម្ពុជា
ជាតិ សាសនា ព្រះមហាក្សត្រ

វិស្វកម្មវិទ្យាល័យ

លេខ: ៧៩៧ អស្ត/ល

រាជធានីភ្នំពេញ ថ្ងៃទី ១០ ខែ មិថុនា ឆ្នាំ ២០០៨

ឧបនាយករដ្ឋមន្ត្រី រដ្ឋមន្ត្រីទទួលបន្ទុកវិស្វកម្មវិទ្យាល័យ
ជំរាបជូន

- ឯកឧត្តម អនុប្រធានក្រុមប្រឹក្សាអភិវឌ្ឍន៍កម្ពុជា
- ឯកឧត្តម ទេសរដ្ឋមន្ត្រី រដ្ឋមន្ត្រីក្រសួងបរិស្ថាន


កម្មវត្ថុ : ករណីសំណើសុំការអនុញ្ញាតជាគោលការណ៍ ដើម្បីធ្វើការវិនិយោគអភិវឌ្ឍន៍ដាំដំណាំកសិ-ឧស្សាហកម្ម ដំណាំកៅស៊ូលើផ្ទៃដីសរុបចំនួន ៤.២៧៣ ហិកតា (បួនពាន់ពីររយចិតសិបបីហិកតា) រយៈពេល ៩៩ឆ្នាំ ដែលមានទីតាំងនៅក្នុងតំបន់ប្រើប្រាស់ដោយចីរភាព នៃដែនជម្រកសត្វព្រៃភ្នំណាមល្យោ ស្ថិតនៅក្នុង ភូមិសាស្ត្រ ស្រុកពេជ្រាដា ខេត្តមណ្ឌលគីរី ។

- យោង : -លិខិតលេខ ៧៧៨ ស.ណ.បស្ម.អកច ចុះថ្ងៃទី ០៩ ខែ មិថុនា ឆ្នាំ ២០០៨ របស់ក្រសួងបរិស្ថាន
- ចំណាររបស់សម្តេចអគ្គមហាសេនាបតីតេជោ នាយករដ្ឋមន្ត្រី ចុះថ្ងៃទី ០៩ ខែ មិថុនា ឆ្នាំ ២០០៨ ។

សេចក្តីដូចមានចែងក្នុងកម្មវត្ថុ និងយោងខាងលើ វិស្វកម្មវិទ្យាល័យ សូមជំរាបជូនឯកឧត្តមមេត្តាជ្រាប ថា : ចំពោះសំណើរបស់ក្រុមហ៊ុន សេដ្ឋីកុលាសុំអនុញ្ញាតធ្វើការវិនិយោគអភិវឌ្ឍន៍លើវិស័យកសិ-ឧស្សាហកម្មដាំដំណាំ កៅស៊ូលើផ្ទៃដី សរុបចំនួន ៤.២៧៣ ហិកតា (បួនពាន់ពីររយចិតសិបបីហិកតា) រយៈពេល ៩៩ឆ្នាំ ដែលមានទីតាំងនៅក្នុង តំបន់ប្រើប្រាស់ដោយចីរភាព នៃដែនជម្រកសត្វព្រៃភ្នំណាមល្យោ ស្ថិតនៅក្នុងភូមិសាស្ត្រ ស្រុកពេជ្រាដា ខេត្តមណ្ឌលគីរី នោះ រាជរដ្ឋាភិបាលបានសម្រេចជូនក្រុមប្រឹក្សាអភិវឌ្ឍន៍កម្ពុជាដាក់ប្រជុំច្រកចេញ-ចូលតែមួយ ។

សេចក្តីដូចបានជំរាបជូនខាងលើ សូមឯកឧត្តម មេត្តាជ្រាប និងចាត់ចែងអនុវត្តតាមការគួរ ។ វ

វិស្វកម្មវិទ្យាល័យ
រដ្ឋមន្ត្រីទទួលបន្ទុកវិស្វកម្មវិទ្យាល័យ
វិស្វកម្មវិទ្យាល័យ



- ចម្លងជូន :**
- ក្រសួងមហាផ្ទៃ
 - ក្រសួងសេដ្ឋកិច្ច និងហិរញ្ញវត្ថុ
 - ក្រសួងក្សេមក្សែម ឧស្សាហកម្ម និងសំណង់
 - ក្រសួងកសិកម្ម រុក្ខាប្រមាញ់ និងនេសាទ
 - ទទួលយកសម្តេចអគ្គមហាសេនាបតីតេជោ នាយករដ្ឋមន្ត្រី
 - សាលាខេត្តមណ្ឌលគីរី
 - រដ្ឋបាលក្រុង
 - ក្រុមហ៊ុន សេដ្ឋីកុលា
 - ឯកសារ-កាលប្បវត្តិ

ប្រាក់ សុទ្ធន



ព្រះរាជាណាចក្រកម្ពុជា

គណៈកម្មាធិការវិនិយោគកម្ពុជា

Council for the Development of Cambodia

គណៈកម្មាធិការវិនិយោគកម្ពុជា

Cambodian Investment Board

លេខ៤៨៩/២០០៨.គ.វ.ក

ព្រះរាជាណាចក្រកម្ពុជា
Kingdom of Cambodia
ជាតិ សាសនា ព្រះមហាក្សត្រ
Nation - Religion - King



រាជធានីភ្នំពេញ ថ្ងៃទី ០២ ខែ ធ្នូ ឆ្នាំ ២០០៨

សូមគោរពជូន

- ឯកឧត្តម នេសដ្ឋមន្ត្រី រដ្ឋមន្ត្រីក្រសួងសេដ្ឋកិច្ច
- ឯកឧត្តម រដ្ឋមន្ត្រីក្រសួងកសិកម្ម រុក្ខាប្រមាញ់ និងនេសាទ ✓

3-9-08

កម្មវត្ថុ : ករណីសំណើសុំវិនិយោគដាំដំណាំកសិ-ឧស្សាហកម្ម ដំណាំកៅស៊ូ លើផ្ទៃដីសរុបទំហំ ៤.២៧៧ហិកតា របស់ ក្រុមហ៊ុន សេដ្ឋីកុណា ។

- យោង :**
- លិខិតលេខ៧៩៩ សជណ.ចុះថ្ងៃទី១០ ខែមិថុនា ឆ្នាំ២០០៨ របស់ទីស្តីការគណៈរដ្ឋមន្ត្រី
 - លិខិតលេខ៧១១ សជណ.បស្ថ.អកច ចុះថ្ងៃទី១៦ ខែមិថុនា ឆ្នាំ២០០៨ របស់ក្រសួងបរិស្ថាន
 - ស្មារតីអង្គប្រជុំ "ច្រកចេញ-ចូលតែមួយ" នៃ គ.អ.ក"គ.វ.ក" នាថ្ងៃទី២៥ ខែមិថុនា ឆ្នាំ២០០៨ និង ចំណារសម្តេចអគ្គមហាសេនាបតីតេជោ ហ៊ុន សែន នាយករដ្ឋមន្ត្រី នៃព្រះរាជាណាចក្រកម្ពុជា ប្រទាន "គ.អ.ក" ចុះថ្ងៃទី០៩ ខែកក្កដា ឆ្នាំ២០០៨
 - លិខិតលេខ២៨៣ សជណ.បស្ថ.អកច ចុះថ្ងៃទី១៦ ខែកក្កដា ឆ្នាំ២០០៨ របស់ក្រសួងបរិស្ថាន
 - ស្មារតីអង្គប្រជុំ "ច្រកចេញ-ចូលតែមួយ" នៃ គ.អ.ក"គ.វ.ក" នាថ្ងៃទី៣១ ខែកក្កដា និងថ្ងៃទី០៦ ខែសីហា ឆ្នាំ២០០៨ និងចំណារសម្តេចអគ្គមហាសេនាបតីតេជោ ហ៊ុន សែន នាយករដ្ឋមន្ត្រី នៃព្រះរាជា ណាចក្រកម្ពុជា ប្រទាន "គ.អ.ក" ចុះថ្ងៃទី២១ ខែសីហា ឆ្នាំ២០០៨

តបតាមន័យ ដូចមានចែងក្នុងកម្មវត្ថុ និងយោងខាងលើ ខ្ញុំសូមជំរាបជូនឯកឧត្តមមេត្តាជ្រាបថា : ចំពោះ សំណើសុំវិនិយោគដាំដំណាំកសិ-ឧស្សាហកម្ម ដំណាំកៅស៊ូ លើផ្ទៃដីសរុបទំហំ ៤.២៧៧ហិកតា ដែលមានទីតាំងស្ថិតនៅ ក្នុងតំបន់ប្រើប្រាស់ដោយចីរភាព នៃដែនជំរកសត្វព្រៃណាមលៀវ ស្ថិតនៅក្នុងភូមិសាស្ត្រស្រុកពេជ្រាដា ខេត្តមណ្ឌលគីរី របស់ក្រុមហ៊ុន សេដ្ឋីកុណា នោះ អង្គប្រជុំ "ច្រកចេញ-ចូលតែមួយ" នៃ គ.អ.ក"គ.វ.ក" នាថ្ងៃទី៣១ ខែកក្កដា និងថ្ងៃ ទី០៦ ខែសីហា និងចំណារសម្តេចអគ្គមហាសេនាបតីតេជោ ហ៊ុន សែន នាយករដ្ឋមន្ត្រី នៃព្រះរាជាណាចក្រកម្ពុជា ប្រទាន "គ.អ.ក" ចុះថ្ងៃទី២១ ខែសីហា ឆ្នាំ២០០៨ បានសម្រេចភាពជាគោលការណ៍អោយក្រុមហ៊ុនវិនិយោគ ដោយ ត្រូវបន្តអនុវត្តតាមនីតិវិធី ដូចខាងក្រោម :

- ១- ក្រសួងបរិស្ថាន ត្រូវរៀបចំបែបបទកាត់ទីតាំងនេះចេញពីដែនជំរកសត្វព្រៃក្នុងណាមលៀវ តាមនីតិវិធីជា ធរមានជាមុនសិន ។
- ២- បន្ទាប់ពីទីតាំងនេះ ត្រូវបានកាត់ចេញពីដែនជំរកសត្វព្រៃក្នុងណាមលៀវរួចហើយ សំណើនេះត្រូវឆ្លងកាត់ លេខាធិការដ្ឋានបច្ចេកទេសនៅក្រសួងកសិកម្ម រុក្ខាប្រមាញ់ និងនេសាទ ដែលជាយន្តការពិនិត្យ

(Signature)

ដោះស្រាយការផ្តល់ គោលការណ៍ដ៏សម្បទានសេដ្ឋកិច្ច ស្របតាមនីតិវិធីជាធរមាន និងស្របតាមលំអាន
ធ្លាប់អនុវត្តកន្លងមក ។

៣- ក្រោយពីអនុវត្តតាមនីតិវិធីខាងលើរួចហើយ សាមីក្រុមហ៊ុនត្រូវសហការជាមួយ :

- ក្រសួងកសិកម្ម រុក្ខាប្រមាញ់ និងនេសាទ ដើម្បីរៀបចំកិច្ចសន្យាសម្បទានដីសេដ្ឋកិច្ច តាមនីតិវិធី
ជាធរមាន ។
- ក្រសួងបរិស្ថាន ដើម្បីរៀបចំកិច្ចសន្យាពាក់ព័ន្ធនឹងការងារបរិស្ថាន ។

អាស្រ័យហេតុនេះ សូមឯកឧត្តមមេត្តាសហការអនុវត្តអោយមានប្រសិទ្ធភាពខ្ពស់ តាមការសំរេចដូចបាន
រៀបរាប់ខាងលើនេះ ។

សូមឯកឧត្តម មេត្តាទទួលនូវការគោរពរាប់អានដ៏ខ្ពង់ខ្ពស់ពីខ្ញុំ ។ 

ចម្លងជូន :

- ទិស្វីការគណៈរដ្ឋមន្ត្រី
- អនុប្រធាន ក.អ.ក
- ខុទ្ទកាល័យសម្តេចអគ្គមហាសេនាបតីតេជោ ហ៊ុន សែន
នាយកដ្ឋានទ្រឹស្តី នៃព្រះរាជាណាចក្រកម្ពុជា ប្រធាន ក.អ.ក
- អគ្គលេខាធិការ ក.អ.ក
- អគ្គលេខាធិការ គ.វ.ក
- ខុទ្ទកាល័យអនុប្រធានទី១ ក.អ.ក
- សាលាខេត្តមណ្ឌលគិរី
- គ្រប់នាយកដ្ឋានចំណុះ គ.វ.ក
- ក្រុមហ៊ុន *សេដ្ឋកិច្ច* ដើម្បីសហការអនុវត្ត
- ឯកសារ - កលប្បវត្តិ

រដ្ឋលេខាធិការទី១ ក្រសួងសេដ្ឋកិច្ច និងហិរញ្ញវត្ថុ

គ្រូបម្រឹកស្តារនីតិវិធីអនុវត្ត



គង់ វិបុល



ក្រសួងបរិស្ថាន

Ministry of Environment

បន្ទាយ

លេខ: ១៣១.៤៤.២៣៧.ប.ស្ន.កអច

ព្រះរាជាណាចក្រកម្ពុជា

ជាតិ សាសនា ព្រះមហាក្សត្រ

ប្រជាធិបតេយ្យ សុខភាព យុត្តិធម៌

រាជធានីភ្នំពេញ, ថ្ងៃទី ០៤ ខែ មេសា ឆ្នាំ ២០០៨

សិខិតបញ្ជាបេសកកម្ម

លេខ ៣៣


ទេសរដ្ឋមន្ត្រី រដ្ឋមន្ត្រីក្រសួងបរិស្ថាន

បានឧទ្ទេសនាម :

- ១. លោក អ៊ុំ ប៊ុន ប៊ុន ប្រធានការិយាល័យ នាយកដ្ឋានការពារ និងអភិរក្សធម្មជាតិ ជាប្រធានក្រុម
- ២. លោក អ៊ុំ ឈុំ ឈុំ អនុប្រធានការិយាល័យ នៃនាយកដ្ឋានការពារ និងអភិរក្សធម្មជាតិ អនុប្រធានក្រុម
- ៣. លោក អ៊ុំ ឌុន ឌុន ប្រធានការិយាល័យ នៃនាយកដ្ឋានពិនិត្យអង្កេតវាយតម្លៃហេតុប៉ះពាល់បរិស្ថាន ជាសមាជិក
- ៤. លោក សឹម សុខសុខាណុន អនុប្រធានការិយាល័យ នៃនាយកដ្ឋានវាយតម្លៃធនធានធម្មជាតិ និងគ្រប់គ្រងប្រមូលទិន្នន័យ ជាសមាជិក
- ៥. លោក ស៊ី វិរៈ អនុប្រធានការិយាល័យ នៃនាយកដ្ឋានវាយតម្លៃធនធានធម្មជាតិ និងគ្រប់គ្រងប្រមូលទិន្នន័យ ជាសមាជិក

អង្គភាព : ក្រសួងបរិស្ថាន
 មានភារៈកិច្ច : ចុះសិក្សាទីតាំងដីស្នើសុំរបស់ក្រុមហ៊ុន សេដ្ឋីពុល ដែលស្ថិតក្នុងតំបន់ដីដេងជម្រកសត្វព្រៃភ្នំណាមស្បូវ នៅខេត្តមណ្ឌលគិរី។
 ថ្ងៃខែចេញដំណើរ : ថ្ងៃទី ០៧ ខែ មេសា ឆ្នាំ ២០០៨ ហេតុចប់បេសកកម្ម។
 មធ្យោបាយ : រថយន្ត

អាស្រ័យហេតុនេះ សូមក្រសួងមានសមត្ថកិច្ច និងរដ្ឋអំណាចគ្រប់ជាន់ថ្នាក់ជួយសំរួលដោយអនុគ្រោះ ។

ទេសរដ្ឋមន្ត្រី រដ្ឋមន្ត្រីក្រសួងបរិស្ថាន

 ហ៊ុំ ឈុំ ឈុំ
 បណ្ឌិត ជំរឿន

ព្រះរាជាណាចក្រកម្ពុជា

ជាតិ សាសនា ព្រះមហាក្សត្រ

ក្រសួងបរិស្ថាន

នាយកដ្ឋានការពារ និងអភិរក្សធម្មជាតិ

សូមគោរពស្នើ

ឯកឧត្តមនាយករដ្ឋមន្ត្រី រដ្ឋមន្ត្រីក្រសួងបរិស្ថាន

តាមរយៈ : លោកប្រធាននាយកដ្ឋានការពារ និង អភិរក្សធម្មជាតិ

ធម្មវត្ថុ : សំណើសុមជ្ឈមណ្ឌលការពារស្ថិតិលទ្ធផលចុះសិក្សាវាយតម្លៃ និង តំណត់ទីតាំងស្នើសុំដីរបស់ក្រុមហ៊ុន សិដ្ឋិកុលា ដែលមានទីតាំងស្ថិតនៅក្នុងតំបន់ដែនជម្រកសត្វព្រៃភ្នំណាំល្បែរ ក្នុងភូមិសាស្ត្រ ស្រុកពេជ្រាដា ខេត្តមណ្ឌលគិរី សំរាប់វិនិយោគដំណាក់កាលសិខនស្សាហកម្ម និង កៅស៊ូ រយៈពេល ៩៩ឆ្នាំ ។

យោង : លិខិតបញ្ជាក់របស់កម្មលេខ ១៣១៤ បបក.បស្ថ. កអច ចុះថ្ងៃទី ០៤ ខែមេសា ឆ្នាំ២០០៨ របស់ក្រុមហ៊ុន សិដ្ឋិកុលា ។
- លិខិតលេខ ០០៤/០៨ ចុះថ្ងៃទី ២៧ ខែ មីនា ឆ្នាំ ២០០៨ របស់ក្រុមហ៊ុន សិដ្ឋិកុលា ។

សេចក្តីដូចមានចែងក្នុងកម្មវត្ថុ និងយោងខាងលើ ខ្ញុំពុំទាន់បានជម្រាបជូនឯកឧត្តមមេត្តាជ្រាបថាៈ នៅថ្ងៃទី ២៨ ខែ មេសា ឆ្នាំ២០០៨ ក្រុមការងារនៃក្រសួងបរិស្ថាន បានសហការជាមួយនាយកដ្ឋានជម្រកសត្វព្រៃភ្នំណាំល្បែរ និង មន្ត្រីឧទ្យានរក្សា បានចុះទៅពិនិត្យលើគម្រោងស្នើសុំវិនិយោគដំណាក់កាលសិខនស្សាហកម្ម និងដំណាក់កៅស៊ូ របស់ក្រុមហ៊ុន សិដ្ឋិកុលា នៅក្នុងភូមិសាស្ត្រ ស្រុកពេជ្រាដា ខេត្តមណ្ឌលគិរី ។

ជូនភ្នាក់ងារ : រូបភាពនៃទីតាំង និង ស្ថានភាពព្រៃឈើដែលក្រុមការងារបានថតនៅទីតាំងជាក់ស្តែង និង បញ្ជីវត្តមានក្រុមការងារ ចុះពិនិត្យទីតាំង ។
- ផែនទីថ្មីរបស់ក្រុមហ៊ុនដែលបានកាត់ចេញពីតំបន់ធ្វើអាជីវកម្មរ៉ែ និង ដីច្រកផ្លូវចេញចូលរបស់សត្វ ។

១-សមាសភាពនៃក្រុមការងារ

សមាសភាពក្រុមការងារដែលបានចុះទៅពិនិត្យលើគម្រោងស្នើសុំវិនិយោគដំណាក់កាលសិខនស្សាហកម្ម និង ដំណាក់កៅស៊ូរបស់ក្រុមហ៊ុន សិដ្ឋិកុលា មានរាយនាមដូចខាងក្រោមៈ

- ១-លោក អ៊ុង ប៊ែងឡុង ប្រធានការិយាល័យ នៃនាយកដ្ឋានការពារ និង អភិរក្សធម្មជាតិ
- ២-លោក អ៊ុង សំអឿន អនុប្រធានការិយាល័យ នៃនាយកដ្ឋានការពារ និង អភិរក្សធម្មជាតិ
- ៣-លោក អ៊ុង រុទ្ធី ប្រធានការិយាល័យ នៃនាយកដ្ឋានពិនិត្យ អង្កេត វាយតម្លៃហេតុប៉ះពាល់បរិស្ថាន
- ៤-លោក ឯក ម៉ែនរិទ្ធិ អនុប្រធានការិយាល័យ នៃនាយកដ្ឋានវាយតម្លៃធនធានធម្មជាតិ និង គ្រប់គ្រង ប្រមូលទិន្នន័យ
- ៥-លោក ស៊ី វិរៈ អនុប្រធានការិយាល័យ នៃនាយកដ្ឋានវាយតម្លៃធនធានធម្មជាតិ និង គ្រប់គ្រង ប្រមូលទិន្នន័យ
- ៦-លោក រត្ន សុវណ្ណ នាយកដ្ឋានជម្រកសត្វព្រៃភ្នំណាំល្បែរ

- ៧-លោក លោង វី ប្រធានក្រុមល្បាត នៃដែនជម្រកសត្វព្រៃភ្នំណាមល្បែវ
- ៨-លោក ស្រីន ពិសិដ្ឋ មន្ត្រីឧទ្យានុរក្ស នៃដែនជម្រកសត្វព្រៃភ្នំណាមល្បែវ
- ៩-លោក ឆឿន សុវណ្ណវិទូ មន្ត្រីឧទ្យានុរក្ស នៃដែនជម្រកសត្វព្រៃភ្នំណាមល្បែវ
- ១០-លោក គឹម អុន តំណាងក្រុមហ៊ុន
- ១១-លោក ប៊ុន វណ្ណវិទូ តំណាងក្រុមហ៊ុន
- ១២-លោក អ៊ឹម ដារ៉ាវុធ តំណាងក្រុមហ៊ុន
- ១៣-លោក អ៊ឹម សារ៉ាយ តំណាងក្រុមហ៊ុន

២. ស្ថានភាពដីកាំង និងត្រូវប្រុងប្រយ័ត្ន

ទីតាំងស្នើសុំដីនិយោគនេះស្ថិតនៅក្នុងតំបន់ ដែនជម្រកសត្វព្រៃភ្នំណាមល្បែវ ក្នុងភូមិសាស្ត្រស្រុតពេជ្រាដា ដែលមានចំងាយប្រមាណជា ៥៥ គ.ម ពីទីរួមខេត្តមណ្ឌលគិរី ហើយផ្ទៃដីដែលក្រុមហ៊ុនត្រូវស្នើសុំដីសំរាប់និយោគសំរាប់ដាំកៅស៊ូ និងដំណាក់សិទ្ធិស្រាបាតមានចំនួន ៥៤០៩ ហិកតា ។ ចំពោះទីតាំងដែលក្រុមហ៊ុនស្នើសុំដីនិយោគក្នុងតំបន់ដែនជម្រកសត្វព្រៃភ្នំណាមល្បែវ ក្នុងខេត្តមណ្ឌលគិរីមានកូអរដោនេដូចខាងក្រោម៖

ចំណុចកោល	អាប់ស៊ីស X	អ័រដោនេ Y	ចំណុចកោល	អាប់ស៊ីស X	អ័រដោនេ Y
A	767652	1390777	B	769607	1390780
C	769607	1388841	D	770673	1388851
E	770663	1383997	F	770009	1384000
G	770013	1383024	H	766505	1382993
I	766989	1380020	J	768024	1382031
K	772000	1382026	L	771976	1384000
M	773996	1384011	N	774009	1385550
O	775588	1386577	P	775660	1390934
Q	771974	1390904	R	771974	1393451
S	767512	1393462			

៣. តំបន់ដីដែលក្រុមហ៊ុនអាចចុះពិនិត្យ

ក្រោយពីបានពិនិត្យមើលលើផែនទីនូវទីតាំងដែលក្រុមហ៊ុនបានស្នើសុំរួចមក ក្រុមការងារបានធ្វើដំណើរចុះទៅរកចំណុចដែលក្រុមហ៊ុនបានកំណត់យកជាប្រទល់សំរាប់ដីស្នើសុំ ព្រះទាំងពិនិត្យស្ថានភាពដី និង ព្រៃឈើ តាមចំណុចដូចខាងក្រោម៖

- ចំណុច A : ទីតាំងដែលកូអរដោនេ អាប់ស៊ីស x = 767660 និង អ័រដោនេ y = 1390695 ស្ថិតនៅតំបន់ អូររោត មានព្រៃប្រភេទ កូនរាំង និង ស្រឡៅដែលមានមុខកាត់ប្រហែល ០,២ម និង សំបូរព្រៃឫស្សីច្រើន ។
- ចំណុច K : ទីតាំងដែលកូអរដោនេ អាប់ស៊ីស x = 772049 និង អ័រដោនេ y = 1382047 ស្ថិតនៅលើកំពូលភ្នំល្អកប្រាណ មានព្រៃប្រភេទកូនឈើតូចៗ និង ស្មៅលើខ្នងភ្នំ ។

• ចំណុច L : ទីតាំងដែលកូអ័រដោនេ អាប៊ីស៊ីស $x = 771996$ និង អ័រដោនេ $y = 1384014$ ស្ថិតនៅចំងាយពី ភ្នំណាមឈៀវ ប្រហែល២គីឡូម៉ែត្រ សំបូរទៅដោយព្រៃឫស្សីរាយស្រឡៅ និង គគីរមួយដើមៗ ដែលមុខកាត់ជាមធ្យម ០,៣ម ។

• ចំណុច M : ទីតាំងដែលកូអ័រដោនេ អាប៊ីស៊ីស $x = 773978$ និង អ័រដោនេ $y = 1383990$ ស្ថិតនៅចំងាយពី ភ្នំណាមឈៀវ ប្រហែល ១,៥ គីឡូម៉ែត្រ សំបូរទៅដោយកូនស្រឡៅ និង កូនរាំងមុខកាត់ជាមធ្យម ០,២ម ។

• ចំណុច N : ទីតាំងដែលកូអ័រដោនេ អាប៊ីស៊ីស $x = 773539$ និង អ័រដោនេ $y = 1385838$ ស្ថិតនៅលើ កំពូលភ្នំណាមឈៀវប្រហែល ១០០០ម៉ែត្រមានព្រៃប្រភេទកូនឈើ រាំង ស្រឡៅ និង គគីរ ដែលមានមុខកាត់ជាមធ្យម ០,៣ម ។

★ ⊙ ចំណុច O : ទីតាំងដែលកូអ័រដោនេ អាប៊ីស៊ីស $x = 775615$ និង អ័រដោនេ $y = 1387310$ ស្ថិតនៅជាប់ និងជើងភ្នំ ប្រសព្វអូរព្រៃ ជាប្រភេទ ព្រៃរោះ ។

★ ⊙ ចំណុច P : ទីតាំងដែលកូអ័រដោនេ អាប៊ីស៊ីស $x = 775672$ និង អ័រដោនេ $y = 1387388$ ស្ថិតនៅជាប់នឹង ផ្លូវថ្មី ជាប្រភេទព្រៃរោះ និង សំបូរដោយកូនរាំង ។

• ចំណុច R : ទីតាំងកូអ័រដោនេ អាប៊ីស៊ីស $x = 772024$ និង អ័រដោនេ $y = 1390878$ ស្ថិតនៅជាប់នឹងអូរកាង ជាប្រភេទព្រៃឫស្សី រាំង និង កូនស្រឡៅ ដែលមានមុខកាត់ ០,២ម ។

• ចំណុច S : ទីតាំងដែលកូអ័រដោនេ អាប៊ីស៊ីស $x = 771989$ និង អ័រដោនេ $y = 1392219$ ស្ថិតនៅជាប់នឹង អូរកាងលើ ជាប្រភេទព្រៃឫស្សី រាំង និង ផ្លិតដែលមានមុខកាត់ ០,២៥ម ។

• ចំណុច U : ទីតាំងដែលកូអ័រដោនេ អាប៊ីស៊ីស $x = 767987$ និង អ័រដោនេ $y = 1393378$ ស្ថិតនៅជាប់នឹង អូររឹតលើ ជាប្រភេទ រាំង និងផ្លិត ដែលមានមុខកាត់ ០,២ម ។

៣. ស្ថានភាពព្រៃឈើជាន់ដី

ព្រៃតំបន់នេះបានទទួលរងការកាប់ធ្វើអាជីវកម្មបែបអណាចិបគេយ្យនាពេលកន្លងមក និង រងនូវការកាប់ធ្លាសំរាប់ ធ្វើចំការ។ តាមការចុះសង្កេតដល់ទីតាំងស្នើសុំដីវិនិយោគ សណ្ឋានព្រៃឈើជាប្រភេទដីព្រៃវិចិល មានទីតាំងខ្លះត្រូវបាន ប្រជាជនកាប់ធ្វើចំការ រួចបោះបង់ចោលយូរឆ្នាំ ទើបឃើញមានព្រៃទន្រ្ទានខែត្រ និង ឫស្សីដុះឡើងវិញ។ ព្រៃតំបន់នេះ ភាគច្រើនគ្របដណ្តប់ទៅដោយព្រៃ ដែលពុំសូវមានតំលៃសេដ្ឋកិច្ច ហើយមានប្រភេទឈើតូចៗដុះណាយគ្នាមានដូចជា៖ ចំបក់ ផ្លៀក កូនរាំង ស្រឡៅ និងព្រៃឫស្សី ។ ចំពោះដើមគគីរ និង ឈើទាលវិញ ឃើញមានដុះមួយៗនៅតាមជីវភាពភ្នំ កែ្បរ និង តាមដងអូរ ហើយនៅពេលចុះសិក្សានៅតាមទីតាំងស្នើសុំរបស់ក្រុមហ៊ុន ក្រុមការងារពុំសូវប្រទះឃើញប្រភេទឈើប្រណិត ដែលមានតំលៃសេដ្ឋកិច្ចខ្ពស់ដូចជា៖ ឈើខ្មៅ បេង នាងនួន និង ក្រព្យងទេ ។

៤. សន្និដ្ឋាន

ជាទូទៅព្រៃឈើនៅតំបន់នេះជាព្រៃកាត់កណ្តាលស្រោង ដែលត្រូវបានកែច្នៃដោយសារការធ្វើអាជីវកម្មស្នូចលាក់ និង ការកាប់ឈើដោយខុសច្បាប់កន្លងមក ហើយនៅក្នុងទីតាំងស្នើសុំនេះដែរ ក្រុមការងារបានពិនិត្យឃើញដែរមានកន្លែងខ្លះ ត្រូវបានកាប់គ្នាធ្វើចំការហើយបានបោះបង់ចោល ទើបឃើញមានព្រៃដុះថ្មី។ បើពិនិត្យនៅផ្នែកខាងជើងនៃទីតាំងដី ដែលបានស្នើសុំ ឈើមានតម្លៃសេដ្ឋកិច្ចគិតទាបជាងផ្នែកត្បូង។ ជាទូទៅឈើមានអង្កត់ផ្ចិត ០-០.៥០ម៉ែ មានប្រហែល ១០% ឈើមានអង្កត់ផ្ចិត ០-០.៣០ម៉ែ មានប្រហែល ៦០% ឈើមានអង្កត់ផ្ចិតក្រោម ០<០.៣០ម៉ែ មានប្រហែល ៧០% ។ ចំណែកឈើប្រណិតមានប្រហែល ០១% ហើយមានអង្កត់ផ្ចិតមិនលើស ០>០.៥០ម៉ែ ។

ចំពោះចំណុចដែលក្រុមការងារមានការចាប់អារម្មណ៍នៅចំណុច “P&O” ដែលស្ថិតនៅក្នុងទីតាំងក្រុមហ៊ុនស្នើសុំ វិនិយោគដំណាក់កាលទី១ និងកៅស៊ូ វាមានការត្រួតស៊ីគ្នាជាមួយទីតាំងក្រុមហ៊ុនវិនិយោគរុករករ៉ែ ដែលទទួលបាន ការអនុញ្ញាតដោយក្រសួងឧស្សាហកម្ម រ៉ែ និងថាមពល និង រាជរដ្ឋាភិបាល ថែមទាំងជាព្រៃអារក្សរបស់ជនជាតិ ហើយ ស្ថានភាពដីគឺមានចំណោកខ្លាំង ។ ដូចនេះទីតាំងដែលស្នើសុំនៅចំណុចទាំងពីរនេះ ក្រុមការងារសុំលើកទៅចំណុចថ្មីវិញគឺ ចំណុចថ្មី N: (773200-1391391) និង ចំណុចថ្មី M: (773200-1387840) ដែលស្ថិតនៅខាងលិចចំណុច “M&K” ចាស់ ។ ចំពោះចំណុច “M&K” ក្រុមការងារពិនិត្យឃើញថា ចំណុចទាំងពីរវាមានចំងាយភ្នែកគ្នាពេក ជាមួយព្រំដីក្រុមហ៊ុន វិនិយោគមួយទៀត ដែលចំងាយមិនសមស្របសំរាប់ទុកសត្វដើរឆ្លងកាត់ ពីតំបន់មួយទៅតំបន់មួយទៀត ហើយ ស្ថានភាពដីនៅចំណុចទាំងពីរនេះមានចំណោកខ្ពស់រហូតដល់ ៧០០ម៉ែ ។ ដូច្នេះក្រុមការងារសុំលើសុំឱ្យកាត់ចេញ ដោយប្តូរ ទៅចំណុចថ្មីគឺ ចំណុចថ្មី L: (773200-1386200), ចំណុចថ្មី K: (771899-1383905) និងចំណុចថ្មី J: (770139- 1382020) ។ ផ្ទៃដីដែលក្រុមហ៊ុនស្នើសុំវិនិយោគដំណាក់កាលទី១ និងកៅស៊ូ នៅសល់ចំនួន ៤២៧៣ហិចតា ។

- ខាងក្រោមនេះជាចំណុចរបស់ជនទី២ ដែលក្រុមការងារបានកាត់ចេញរួចពីដីត្រួតគ្នា និង ផ្លូវទុកឱ្យសត្វដើរឆ្លងកាត់ ។

ចំណុចគោល	អាប់ស៊ីស X	អ៊ីដេនេ Y	ចំណុចគោល	អាប់ស៊ីស X	អ៊ីដេនេ Y
A	767 660	139 0695	B	769 607	139 0780
C	769 608	138 8841	D	770 673	138 8851
E	770 663	138 3997	F	770 009	138 4000
G	770 013	138 3024	H	766 505	138 2993
I	766 989	138 0020	J	770 139	138 2020
K	771 899	138 3905	L	773 200	138 6200
M	773 200	138 7840	N	773 200	139 1591
O	771 985	139 1591	P	771 985	139 3986
Q	767 872	139 3999			

៥. សំណូមពរ

- នៅពេលក្រុមហ៊ុនទទួលបានការអនុញ្ញាតការផ្តល់ដីរ៉ែវិនិយោគលើទីតាំងស្នើសុំ ក្រុមហ៊ុនត្រូវរៀបចំរបាយការណ៍ វាយតម្លៃហេតុប៉ះពាល់បរិស្ថាន ដាក់ក្រសួងបរិស្ថានពិនិត្យ និងផ្តល់យោបល់ ដើម្បីឱ្យស្របតាមអនុក្រឹត្យលេខ ៧២ អនក្រ.បក

ចុះថ្ងៃទី ១១ ខែ សីហា ឆ្នាំ១៩៩៩ ស្តីពីកិច្ចដំណើរការវាយតម្លៃហេតុផលប៉ះពាល់បរិស្ថាន និង លិខិតលេខ០៨៤ សជណ
ចុះថ្ងៃទី ០៥ ខែមិថុនា ឆ្នាំ២០០៨ របស់ក្រសួងបរិស្ថាន ។

• ក្រុមហ៊ុនត្រូវធ្វើកិច្ចសន្យាការពារបរិស្ថានជូនក្រសួងបរិស្ថាន មុនពេលចាប់ដំណើរការអនុវត្តការឃុសឆាយ ដើម្បីដាក់
ដំណាក់សិទ្ធស្យាហេតុ និងកៅស៊ូ និងត្រូវអនុវត្តនីតិវិធីបង្ការមេ ផែនការគ្រប់គ្រងបរិស្ថានឱ្យបានត្រឹមត្រូវស្របលក្ខណៈ
បច្ចេកទេសដូចជា៖ ក្រុមហ៊ុនត្រូវរក្សាដើមឈើដែលដុះតាមជ្រលង និង ដងអូរ ដើម្បីទុកជាច្រករបៀងសំរាប់ឱ្យសត្វដើរក្នុង
កាត់ដាដើម ។


អាស្រ័យដូចបានជំរាបជូនខាងលើ សូមឯកឧត្តមទេសរដ្ឋមន្ត្រីមេត្តាជ្រាបជារបាយការណ៍ និង មានមតិលើខ្លាំងខ្លួន ។
សូមឯកឧត្តមទេសរដ្ឋមន្ត្រី មេត្តាទទួលនូវការគោរពដ៏ខ្ពង់ខ្ពស់បំផុតអំពីយើងខ្ញុំ ។


ភ្នំពេញ, ថ្ងៃទី ១១ ខែ កក្កដា ឆ្នាំ ២០០៨
ក្រុមការងារចុះពិនិត្យទីតាំងដីស្នូស៊ុ


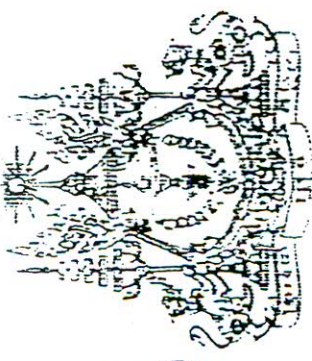

គឹម ហ៊ង ឡុង


គឹម អ៊ង ស៊ីន


គឹម អ៊ង


គឹម ហ៊ង


គឹម ហ៊ង



ក្រសួងពាណិជ្ជកម្ម
Min. of Commerce

ក្រសួងពាណិជ្ជកម្ម
Min. of Commerce


វិញ្ញាបនបត្រ

បញ្ជាក់ការបញ្ជូនប្រាក់បញ្ញើ
កម្មវិធី



SETHIKULA Co., Ltd.

មូលបត្របញ្ញើ : ០០.០០០.០០០.០០០ រៀល
ប្រើប្រាស់បញ្ញើ : សម្រាប់បញ្ញើប្រាក់បញ្ញើ
លេខ : ២៤៤ ចុះថ្ងៃទី ១០ ខែ ០១ ឆ្នាំ ២០០០
មានតម្លៃ ១០០.០០០.០០០ រៀល
ក.ប. អភិបាលកិច្ច



សុខ ភិសិដ្ឋ

សុខ ភិសិដ្ឋ





01-100125565



ព្រះរាជាណាចក្រកម្ពុជា
ជាតិ សាសនា ព្រះមហាក្សត្រ

ស្ថាប័ន

(របបស្ម័គ្រច្រក)

ក្រុមហ៊ុនសេដ្ឋកិច្ច និងហិរញ្ញវត្ថុ
អគ្គនាយកដ្ឋានកសិកម្ម
អង្គភាព សាខាបណ្តុះបណ្តាល
លេខ ០០៣៦៤ សព.១៨៧

ឈ្មោះសហគ្រាស(អក្សរខ្មែរ) **សេដ្ឋកិច្ច**
(អក្សរឡាតាំង) **Sethikula Co., Ltd.**

ទ្រង់ទ្រាយអាជីវកម្ម : ក្រុមហ៊ុនកសិកម្មស្រែមោកកិត
សកម្មភាពអាជីវកម្ម : ពាណិជ្ជកម្ម (អាហារិណ ធីហរិណ)

អាសយដ្ឋានទីតាំងការសហគ្រាស : លេខ ២៤
ផ្លូវ ២៤០

សារអេឡិកត្រូនិក : ទូរស័ព្ទ ០២៣២១១៧៧
ផ្លូវ ២៤០


ទីកន្លែងប្រកបអាជីវកម្មជាគោលដៅ : លេខ ២៤
ផ្លូវ ២៤០

ឈ្មោះអ្នកប្រកបអាជីវកម្មសហគ្រាស : **ខួន ឆល្យាបុត្រ**
ផ្លូវ ២៤០

លេខអត្តសញ្ញាណប័ណ្ណ/លិខិតឆ្លងដែន ០១០០១១៧៧
ចំនួនប្រាក់កម្ចីក្រសួង ១.១៤០.០០០ រៀល

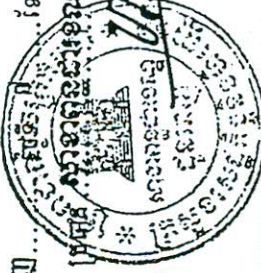
បង្កើនថ្ងៃចុះបញ្ជី : ០៧/០៣/១៦
ថ្ងៃចុះបញ្ជី : ០៧/០៣/១៦

បញ្ជាក់ : ប័ណ្ណបញ្ជាក់នេះត្រូវដាក់តាំង ចុះបញ្ជី គេទឹកក្នុងប្រកបអាជីវកម្ម ។



អត្តលេខចុះបញ្ជីក្រសួងពាណិជ្ជកម្ម : Co.10275/07P

ថ្ងៃចុះបញ្ជី : ០៧/០៣/១៦



ហ៊ាន សុវត្ថិ

ព្រះរាជាណាចក្រកម្ពុជា
 ជាតិ សាសនា ព្រះមហាក្សត្រ
អគ្គនាយកដ្ឋានប្រាក់ស្រុក
 លេខ : 010001157
គោត្តនាមនិខនាម: ខួន ដ័រឡាបុត្រ
KHAOU PHALLABOTH
 ថ្ងៃនៃការចុះឈ្មោះ ១១.០២.១៩៦១ រវាង ប្រុស
 ស្រុកកំពង់ឆ្នាំង ក្រុង ភ្នំពេញ
 ទិវកាលអចិន្ត្រៃយ៍ ថ្ងៃ ២៤ ថ្ងៃ ២៤០
 ស.ក ចតុម្ព ខណ្ឌ ដូនពេញ ក្រុង ភ្នំពេញ

ព្រះរាជាណាចក្រកម្ពុជា
 ជាតិ សាសនា ព្រះមហាក្សត្រ
អគ្គនាយកដ្ឋានប្រាក់ស្រុក
 លេខ : 010001157
គោត្តនាមនិខនាម: ខួន ដ័រឡាបុត្រ
KHAOU PHALLABOTH
 ថ្ងៃនៃការចុះឈ្មោះ ១១.០២.១៩៦១ រវាង ប្រុស
 ស្រុកកំពង់ឆ្នាំង ក្រុង ភ្នំពេញ
 ទិវកាលអចិន្ត្រៃយ៍ ថ្ងៃ ២៤ ថ្ងៃ ២៤០
 ស.ក ចតុម្ព ខណ្ឌ ដូនពេញ ក្រុង ភ្នំពេញ