A=28, P=18 , L1= 19+5+41=65

ទីជរករបស់ត្រីជញ្ជនជ័យ និងត្រីស្រកាក្តាម : អន្លង់ និងដងស្ទឹងកំចាយនៃតំបន់គំរោង ។

ទីតាំងនេសាទ: នៅស្ទឹងកំចាយក្នុងតំបន់គំរោង ។

៥.២.៧ សន្និដ្ឋាន

ក្រោយពីការសិក្សា អាចសន្និដ្ឋាន ដូចខាងក្រោម :

[redacted]

- បរិមាណផលចាប់សរុបឆ្នាំ២០០៦ មានចំនួន ៥១.៤៧៦ គ.ក្រ ក្នុងនោះ អ្នកនេសាទអាជីពក្នុងព្រែកកំចាយ ចំនួន ១០១គ្រួសារ ស្ថិតនៅភូមិចំនួន៨ ទទួលបានទន្ទិផលចាប់សរុប ៣០.៦១១ គក្រ/ឆ្នាំ (ផលចាប់មធ្យម ៣០៣ គ.ក្រ/គ្រួសារ/ឆ្នាំ) អ្នកនេសាទត្រីពេលទឹកជន់ពីតំបន់គំរោងសរុប២២១គ្រួសារ(៧៤គ្រួសារជាអ្នកនេសាទអាជីព) ទទួលទិន្នផលត្រីដែលមានប្រភពពីតំបន់គំរោងសរុប ១៥.៤៦៤ គ.ក្រ/រដូវទឹកជន់ (ផលចាប់មធ្យម ៦៩.៩៧ គ.ក្រ /គ្រួសារ/រដូវទឹកជន់) អ្នកនេសាទក្នុងអាងទឹកនៃតំបន់គំរោងសរុប០៥គ្រួសារ ប្រើប្រាស់ឧបករណ៍ នេសាទ ៣ ប្រភេទ /គ្រួសារ ទទួលទិន្នផលសរុបចំនួន១០.៥៧៩គ.ក្រ (ផលចាប់មធ្យម ២.១១៦គ.ក្រ/គ្រួសារ) ។
- ការប៉ាន់ប្រមាណបរិមាណផលចាប់សរុបនៅឆ្នាំ២០១០ មានចំនួន ២២.៦៧៤ គ.ក្រ ក្នុងនោះ អ្នកនេសាទអាជីពក្នុងព្រែកកំចាយ ចំនួន ៥៩ គ្រួសារ ស្ថិតនៅភូមិ ចំនួន៨ ទទួលបានទន្ទិផលចាប់សរុប១៥.៧៨២ គក្រ/ឆ្នាំ (ផលចាប់មធ្យម២៩៧គ.ក្រ/គ្រួសារ/ឆ្នាំ) អ្នកនេសាទត្រីពេលទឹកជន់ពីតំបន់គំរោង សរុប ១២៦ គ្រួសារ (៤៥គ្រួសារ ជាអ្នក នេសាទអាជីព) ទទួលទិន្នផលសរុប៧៩១គ.ក្រ/ឆ្នាំ (ផលចាប់មធ្យម ៦,២៨ គ.ក្រ/ គ្រួសារ/រដូវទឹកជន់) អ្នកនេសាទក្នុងអាងទឹក នៃតំបន់គំរោងសរុប០៥គ្រួសារប្រើប្រាស់ឧបករណ៍នេសាទ៣ប្រភេទ/គ្រួសារ ទទួលបានទិន្នផល សរុបចំនួន ៦.៣៨៤គ.ក្រ (ផលចាប់មធ្យម ១.២៧៧ គ.ក្រ/ឆ្នាំ /គ្រួសារ) ។
- បរិមាណផលចាប់ត្រីដែលមានប្រភពពីតំបន់គំរោង នៅតាមព្រែកកំចាយ ក្នុងឆ្នាំ២០១០នេះ មានការថយចុះរហូតដល់៥៥ភាគរយ គឺស្មើនឹង៥ភាគរយ នៃបរិមាណផលចាប់ត្រីសរុបចំនួន ១៥.៤៦៤គ.ក្រ/រដូវទឹកជន់ នៅឆ្នាំ២០០៦ ប៉ុណ្ណោះ ។ ម្យ៉ាងទៀត ចំនួនគ្រួសារនេសាទត្រី ដែលមានប្រភពពីតំបន់គំរោង ក៏មានការថយចុះផងដែរ គឺស្មើនឹងចំនួន ៥៧ភាគរយ នៃចំនួនសរុប ២២១គ្រួសារ នៅឆ្នាំ២០០៦ ។
- បរិមាណផលចាប់ត្រី ដែលមានប្រភពពីតំបន់ឆ្នេរ និងត្រីទឹកសាប ពីតំបន់ផ្សេងៗ ក្នុងព្រែកកំចាយនៅឆ្នាំ២០១០នេះ មានចំនួនថយចុះ៤៤,៧៥ភាគរយ គឺស្មើ៥៥,២៥ភាគរយ នៃចំនួនសរុប ២៥.៤៣៣គ.ក្រ (៣០.៦១១-៥១៧៨ = ២៥.៤៣៣គ.ក្រ) នៅឆ្នាំ២០០៦ ។ ម្យ៉ាងទៀត ឆ្នាំ២០១០នេះ ចំនួនគ្រួសារនេសាទត្រី ដែលមានប្រភពពីតំបន់ឆ្នេរ និងត្រីទឹកសាបពីតំបន់ផ្សេងៗនៅព្រែកកំចាយ ដែលជាអ្នកនេសាទអាជីព ក៏មានការថយចុះផងដែរ គឺស្មើនឹង ៥៨ ភាគរយ នៃចំនួនសរុប១០១គ្រួសារ នៅឆ្នាំ២០០៦ ។
- បរិមាណផលចាប់ត្រីនៅស្ទឹងកំចាយ ក្នុងតំបន់គំរោង នៅឆ្នាំ២០១០នេះ មានការថយចុះប្រមាណ៤០ភាគរយ គឺស្មើនឹង ៦០ភាគរយនៃបរិមាណផលចាប់សរុបចំនួន ១០.៥៧៩ គ.ក្រ នៅឆ្នាំ២០០៦ ។ ចំនួនអ្នកនេសាទ ពុំមានការកើនឡើង ឬថយចុះ នោះទេ ។
- ត្រីកំពុងរងគ្រោះថ្នាក់មានប្រភេទត្រីនាគ ដែលគេតែងតែចាប់កូនរបស់វា មកលក់ ។ ក្នុងឆ្នាំ២០១០នេះ ចាប់បានត្រីមតែ ៤០ក្បាល ប៉ុណ្ណោះ គឺស្មើនឹង ១០ភាគរយ នៃផលចាប់សរុប ៤០០ក្បាល នៅឆ្នាំ២០០៦ ។

- ទិន្នផលនេសាទប្រភេទត្រី ដែលមានប្រភពពីតំបន់ឆ្នេរ គិតពីខែមករា ដល់បំណាច់ខែមិថុនា ឆ្នាំ២០១០ នេះ មានការថយចុះ៥១ភាគរយ គឺស្មើនឹង៤៩ភាគរយ នៃទិន្នផលសរុប ១៤.៥៨៩គ.ក្រ នៅឆ្នាំ២០០៦ ដោយសារ គីធនធានជលផលតំបន់ឆ្នេរថយចុះ ការអភិវឌ្ឍន៍តាមតំបន់ឆ្នេរ ការបាត់បង់ព្រៃកោងកាង គឺពុំមែនជាការបង្ក ដោយសារការសាងសង់គំរោងវារីអគ្គិសនីកំចាយ ទាំងស្រុងនោះទេ ។
- ទិន្នផលនេសាទត្រី នៅក្នុងស្ទឹងកំចាយ ក្នុងតំបន់គំរោងមានការថយចុះ ប្រមាណ ៤០ភាគរយ គឺស្មើនឹង ៦០ភាគរយ នៃទិន្នផលនេសាទសរុប ១០.៥៧៩គក្រ នៅឆ្នាំ២០០៦ ដោយសារ ការប្រើឧបករណ៍ឆក់ត្រី គ្រឿងផ្ទុះ បរិមាណទឹកក្នុងអាងមានបរិមាណតិច ជាងបណ្តាឆ្នាំកន្លងទៅ ការប្រែប្រួលបរិស្ថានរូបសាស្ត្រ និងបរិស្ថានធនធានព្រៃឈើ ។
- គ្រួសារនេសាទនៅផ្នែកខាងក្រោមតំបន់គំរោង ក្នុងភូមិជាប់មាត់ព្រែកកំចាយចំនួន៨ ត្រូវបោះបង់ចោល ការងារនេសាទមានចំនួន ១៣៧គ្រួសារ ក្នុងនោះ អ្នកប្រកបរបរនេសាទបន្ទាប់បន្សំ នៅពេលទឹកជន់ (នេសាទ ត្រីក្រុស) មានចំនួន៩៥គ្រួសារ អ្នកប្រកបរបរនេសាទអាជីពនៅតាមព្រែកកំចាយ និងដៃស្ទឹងកែវ មាន ចំនួន៤២គ្រួសារ ។

៥.៣ ស្ថានភាពបរិស្ថានសង្គមនៅក្នុងតំបន់គំរោង

៥.៣.១ សេចក្តីផ្តើម

ស្រុកទឹកឈូមានទីតាំងនៅបែកខាងកើតក្រុងកំពត (ទីរួមខេត្តកំពត) មានចំងាយ៦គ.ម មាន ផ្លូវជាតិ២ខ្សែសំខាន់ឆ្លងកាត់ ភូមិសាស្ត្រស្រុកគឺ: ផ្លូវជាតិលេខ ៣ និងផ្លូវជាតិលេខ៣៣ ហើយនិងផ្លូវរថភ្លើង ១ខ្សែឆ្លងកាត់ពីភ្នំពេញ ទៅខេត្តព្រះសីហនុ។ ស្រុកទឹកឈូមានអំណោយផលធនធានធម្មជាតិល្អក្នុងការអភិវឌ្ឍន៍លើវិស័យកសិកម្ម,ទេសចរណ៍ជាពិសេស លើវិស័យឧស្សាហកម្ម (វារីអគ្គិសនី)។ ស្រុកទឹកឈូមានព្រំប្រទល់ខាងជើងទល់និងស្រុកឈូកខេត្តកំពត និង ស្រុកកំពង់សិលា ខេត្តព្រះសីហនុ, ខាងកើតទល់និងស្រុកដងទង់ខេត្តកំពត និងស្រុកដំណាក់ចង្អើរខេត្តកែប, ខាងត្បូង ទល់និងដែនសមុទ្រ កម្ពុជា-វៀតណាម, ខាងលិចទល់និងស្រុកព្រៃនប់ខេត្តព្រះសីហនុ។ ស្រុកទឹកឈូមាន១៦ឃុំ ចែកចេញជា ៦៦ភូមិផ្អែកតាមការ ស្រង់ស្ថិតិប្រជាពលរដ្ឋឆមាសទី១ ឆ្នាំ ២០១០។ ចំនួនប្រជាពលរដ្ឋសរុបនៅក្នុង ស្រុកទឹកឈូមាន ២០៥៨៣គ្រួសារ មានមនុស្ស សរុប ១០៥០៦៥នាក់ ស្រី៥៤៨៨៦ នាក់ ក្នុងនោះអាយុ ១៨ឆ្នាំឡើង សរុប ៦១៨៥០ ស្រី ៣២៣០៨ មានជនជាតិខ្មែរ ឥស្លាមសរុប៣៥៥០ គ្រួសារ មានមនុស្សសរុប ១១៦៨១ នាក់ ស្រី ៥៥៥៤នាក់ អាយុ ១៨ឆ្នាំឡើងសរុប ៧២៥២ នាក់ ស្រី ៣៧៤៥នាក់ ជនជាតិវៀតណាមមាន ១១គ្រួសារ មនុស្សសរុបចំនួន ៧០នាក់ ស្រី ៣៥នាក់ អាយុ ១៨ឆ្នាំឡើង មានចំនួន ៣២នាក់ស្រី១៦នាក់។

ទីតាំងភូមិសាស្ត្រគំរោងវារីអគ្គិសនីកំចាយស្ថិតនៅក្នុងដែនដីរដ្ឋបាលរបស់ស្រុកទឹកឈូ និងក្រុងកំពតខេត្តកំពត ហើយនិងដែនដីគ្រប់គ្រងរបស់ឧទ្យានជាតិព្រះសុរាមរិត្របូកគោផងដែរ ។

១- ស្រុកទឹកឈូមាន ៤ឃុំ:

- ឃុំម៉ាក់ប្រាងមាន ៣ ភូមិ :ភូមិស្នំប្រាំពីរ,និងភូមិមាត់ពាម, ភូមិបត់ក្បាលដីរ ។
- ឃុំកំពង់ត្រែងមាន ៣ភូមិ :ភូមិម៉ាក់ប្រាង្គ,ភូមិអណ្តូងជីមុីន, ភូមិកំពង់ក្រុង,កំពង់ត្រែង,ភូមិព្រៃត្នោត ។
- ឃុំព្រៃឃ្មុំ: មាន ១ភូមិ :ភូមិព្រៃឃ្មុំ(ប៉ះពាល់ដោយសារការសាងសង់ផ្លូវនិងបង្គោល) ។
- ឃុំព្រៃថ្នង: មាន ១ភូមិ: ភូមិទ្វារថ្មី(ប៉ះពាល់លើទីតាំងយកថ្មដើម្បី សាងសង់ទំនប់)

២- ក្រុងកំពតមាន ១ ឃុំ:

- ឃុំអណ្តូងខ្មែរ មាន ២ភូមិ : ភូមិអូរតូច,ទ្វីខាងជើង(ប៉ះពាល់លើមុខរបរអនុផលព្រៃឈើ)

៥.៣.២ . អំពីប្រជាជន

ខេត្តកំពតចែកចេញជា ០១ក្រុង និង ០៧ ស្រុកមានសង្កាត់ចំនួន០៥ ឃុំចំនួន ៨៧ និងភូមិចំនួន ៤៨២។ ខេត្តកំពតមានព្រំប្រទល់ខាងកើតជាប់ខេត្តតាកែវ, ខាងលិចជាប់ក្រុងព្រះសីហនុ និងកោះកុង, ខាងជើងជាប់ខេត្តកំពង់ស្ពឺ តាកែវ និង កោះកុង, ហើយនិងខាងត្បូងជាប់ខេត្តកែប និងឈូងសមុទ្រថៃ, ចំនួនប្រជាពលរដ្ឋសរុបក្នុងខេត្ត កំពតឆ្នាំ ២០០៩ គឺប្រមាណ ៦១៥,៩៤៥ នាក់, ស្រី ៣១៨,៨១៥ នាក់។ ចំនួនគ្រួសារ មាន ១២៧,៧៣៦គ្រួសារ , អាយុចាប់ពី ១៨ឆ្នាំឡើង ៣៧៩,៥៤៥នាក់,ស្រី១៩៦,៧០៦នាក់ (យោងតាមរបាយការណ៍បូកសរុបប្រចាំឆ្នាំ២០០៩ទិសដៅឆ្នាំ២០១០របស់សាលាខេត្តកំពត)។ ប្រជាពលរដ្ឋដែលជាកំលាំងពលកម្មមានអាយុ២០ឆ្នាំដល់៦៤ឆ្នាំមានប្រមាណ២៧៧,១៤៩នាក់(៤៣,៧៣%) ដង់ស៊ីតេប្រជាជនមានប្រហែល ១៣០នាក់/គម^{2} ។

៥.៣.២.១ អំបូរជនជាតិ

យោងតាមការសិក្សាស្រាវជ្រាវរបស់ក្រុមការងារSAWACបានអោយដឹងថានៅក្នុង/ក្បែរតំបន់គំរោងតំបន់គំរោងនេះមានអំបូរជនជាតិដូចជា ជនជាតិខ្មែរ,ឥស្លាម,ចិន,វៀតណាម,កូរ៉េ, និងបារាំង។ ដូចមានចែងក្នុងតារាង លេខ៤៤ខាង ក្រោម។

តារាងលេខ:៤៤ អំបូរជនជាតិដែលរស់នៅក្នុង/ក្បែរតំបន់គំរោងសិក្សាថ្ងៃទី ១០មីនា ដល់ ៣១ ឆ្នូ ២០១០

១	ឃុំម៉ាកំព្រាម				
ជនជាតិ	ចំ.គ្រួសារសរុប	ចំ.មនុស្ស	១៨ ឆ្នាំឡើង	ស្រី ១៨ឆ្នាំឡើង	ផ្សេងៗ
ខ្មែរ	1004	4984	3188	1617	
ឥស្លាម	5	32	15	6	
សរុប	**1009**	**5016**	**3203**	**1623**	
២	ឃុំកពង់ត្រែង				
ជនជាតិ	ចំ.គ្រួសារសរុប	ចំ.មនុស្ស	១៨ ឆ្នាំឡើង	ស្រី ១៨ឆ្នាំឡើង	ផ្សេងៗ
ខ្មែរ	909	4682	2931	1510	
ឥស្លាម	478	2041	1363	725	
ចិន	2	2	2	2	
បារាំង	1	1	1	1	
កូរេ	1	1	1	1	
សរុប	**1391**	**6727**	**4298**	**2239**	
៣	សង្កាត់អណ្តូងខ្មែរ				
ជនជាតិ	ចំ.គ្រួសារសរុប	ចំ.មនុស្ស	១៨ ឆ្នាំឡើង	ស្រី ១៨ឆ្នាំឡើង	ផ្សេងៗ
ខ្មែរ	1299	6875	5241	2716	
ឥស្លាម	467	2028	1549	918	
ចិន	210	1179	817	463	
វៀតណាម	13	52	47	23	
សរុប	**1989**	**10134**	**7654**	**4120**	
៤	ឃុំក្រាឡ				
ជនជាតិ	ចំ.គ្រួសារសរុប	ចំ.មនុស្ស	១៨ ឆ្នាំឡើង	ស្រី ១៨ឆ្នាំឡើង	ផ្សេងៗ
ខ្មែរ	1424	6689	4200	2276	
ឥស្លាម	104	455	303	152	
សរុប	**1528**	**7144**	**4503**	**2428**	

យោងតាមការសិក្សានៅទីវាលរបស់ក្រុមការងារបានបង្ហាញអោយឃើញថាប្រជាពលរដ្ឋដែលរងផលប៉ះពាល់ដោយសារគំរោង សាងសង់ហេដ្ឋារចនាសម្ព័ន្ធវារីអគ្គិសនី កំចាយនេះចែកចេញជាពីរផ្នែកគឺ: ក្រុមប្រជាពលរដ្ឋប៉ះពាល់ដោយប្រយោល និង ក្រុមប្រជាពលរដ្ឋប៉ះពាល់ផ្ទាល់។ ចំពោះក្រុមប៉ះពាល់ដោយប្រយោលគឺសំដៅទៅលើប្រជាពលរដ្ឋដែលរស់នៅតាមបណ្តោយព្រែក ទីកឈូ និងប្រជាពលរដ្ឋដែលនៅខ្សែទឹកខាងក្រោមនៃទំនប់ទី២។ ដោយហេតុលើគំរោងមានក្រុមជាច្រើនជាពិសេសអ្នកសំរាប់រស់នៅ ពីតំបន់អាងនឹងមានផលប៉ះពាល់មិនល្អ។ ក្រុមទាំងនេះគឺមានបង្ហាញ នៅតារាង៤៥ខាងក្រោម:

តារាងលេខៈ៤៥ ប្រជាពលរដ្ឋសរុបនៅក្នុងភូមិដែលប៉ះពាល់ដោយសារគំរោង សិក្សាថ្ងៃទី ១០ មិនា ដល់ ៣១ ឆ្នូ ២០១០

ល.រ	ឈ្មោះភូមិ	ចំ.ប្រ.រដ្ឋ សរុបក្នុងភូមិ			ចំ.មនុស្ស/ គ្រួ	ចំ.អ្នក ប៉ះពាល់	ចំប្រ.ដែលស.	ចំមនុ	សំគាល់
1	មាត់ពាម	287	1432	436	4.99	33	27	136	ស្រុកទឹកឈូ ឃុំម៉ាក់ប្រាង្គ
2	អណ្តូងជីមុន	353	1794	564	5.08	20	20	102	ស្រុកទឹកឈូ ឃុំកំពង់ត្រែង
3	ម៉ាក់ប្រាង្គ	399	1840	659	4.61	13	13	65	ស្រុកទឹកឈូ ឃុំកំពង់ត្រែង
4	កំពង់ក្រុង	212	863	311	4.07	4	3	17	ស្រុកទឹកឈូ ឃុំកំពង់ត្រែង
5	ស្នំប្រាំពីរ	627	3085	968	4.92	33	33	157	ស្រុកទឹកឈូ ឃុំម៉ាក់ប្រាង្គ
6	ព្រៃឃ្មុំ	395	1961	637	4.96	15	13	73	ស្រុកទឹកឈូ ឃុំព្រៃឃ្មុំ
7	ទ្វារថ្មី	435	2201	655	5.06	14	14	62	ស្រុកទឹកឈូ ឃុំព្រៃថ្នង
8	អូរតូច	375	1920	1533	5.12	24	24	118	ក្រុងកំពត ឃុំអណ្តូងខ្មែរ
9	ទ្វីខាងជើង	430	2379	1753	5.53	7	7	39	ក្រុងកំពត ឃុំអណ្តូងខ្មែរ
សរុប:		**3513**	**17475**	**7516**	**4.97**	**163 គ្រួសារ**	**154 គ្រួសារ**	**769 នាក់**	

៥.៣.២.២ ប្រជាជនដែលរងផលប៉ះពាល់ផ្ទាល់ដោយសារហេដ្ឋារចនាសម្ព័ន្ធគំរោង និងការធ្វើសំណងក្នុងដំណាក់កាលទី១

ប្រជាពលរដ្ឋប្រមាណជា៥៨គ្រួសារដែលមានផ្ទៃដីសរុប ៣០ ហិកតា ស្ថិតនៅក្នុងភូមិមាត់ពាម និងភូមិស្នំប្រាំពីរ, នៃឃុំម៉ាក់ប្រាង្គ ត្រូវបានក្រុមហ៊ុនចេញផ្ទៃ សំណងទូទាត់រួចរាល់ហើយ។ ក្នុងនោះដីគ្មានដំណាំ១ហិកតា មានតំលៃស្មើ ៥០០០ ដុល្លាអាមេរិក(ប្រាំម៉ឺនដុល្លា), ដីមានដំណាំ ១ហិកតា ១០០០០ដុល្លាអាមេរិក (ដប់ម៉ឺនដុល្លា អាមេរិក)។ នៅក្នុងទំនប់ទី២ មានដីរបស់ប្រជាពលរដ្ឋប្រមាណជា២ គ្រួសារស្ថិតនៅក្នុងភូមិស្នំប្រាំពីរ ត្រូវបានក្រុមហ៊ុនជួលដីពីពួក គេដោយក្នុង ១ហិកតា មានតំលៃប្រមាណជា៥០០០ដុល្លាអាមេរិក(ប្រាំពាន់ដុល្លាអាមេរិក)។

ចំណែកឯនៅក្នុងទីតាំងយកថ្មរបស់ក្រុមហ៊ុនស្ថិតនៅក្នុងភូមិទ្វារថ្មី,ឃុំព្រៃថ្នង, ស្រុកទឹកឈូវិញ មានគ្រួសារប្រមាណ ជា ១០០គ្រួសារ ដែលមានដីប្រហែលជា ២៧ ហិកតា ក៏ត្រូវបានក្រុមហ៊ុនបានទូទាត់លើដីដែលប៉ះពាល់ដោយធ្វើការសហការ ជាអាជ្ញាធរខេត្តគ្រប់លំដាប់ថ្នាក់។ ចំពោះគ្រួសារសរុបដែលប៉ះពាល់ដោយហេដ្ឋារចនាសម្ព័ន្ធផ្លូវថ្នល់គិតចាប់ពីផ្លូវជាតិលេខ៣ដល់ទំនប់ទី១ មានប្រមាណជា ៣៨គ្រួសារដែលមានដីសរុបប្រមាណជា ១២ ហិកតា ដែលស្ថិតនៅក្នុងភូមិមាត់ពាម, កំពង់ក្រុង ,ទ្វារថ្មី,ព្រៃឃ្មុំ ក្នុង ឃុំម៉ាក់ប្រាង្គ, កំពង់ត្រែង,ព្រៃឃ្មុំ, និង១០៤គ្រួសារ ដែលមានដីប្រមាណជា ១១ ហិកតាចាប់ពីផ្លូជាតិលេខ ៣ដល់ កន្លែងយកថ្មដែលស្ថិតនៅក្នុងភូមិទ្វារថ្មី ឃុំព្រៃថ្នងក៏ត្រូវបានក្រុមហ៊ុនបានទូទាត់សំណងលើ ដលប៉ះពាល់រួចរាល់ដែរ។ មើលតារាងលេខ៤៦, ៤៧ក,៤៧ខ,៤៧គ ខាងក្រោម។

តារាងលេខ:៤៦ ប្រភេទដើមឈើដែលប៉ះពាល់ដោយសារគំរោងសាងសង់ទារិអគ្គិសនី និងហេដ្ឋារចនាសម្ព័ន្ធរបស់គំរោង

ល.រ	ចំនួនដើមឈើដែលប៉ះពាល់	ប្រភេទដើមឈើដែលប៉ះពាល់នៅតំបន់គំរោង																		
		ធូរេន			ស្វាយ		មង្ឃុត	ល្ហុង	មៀន	ចេក	ខ្នុរ		ត្របែក		ទៀបបារាំង	ក្រូច	ដូង	ខ្លីមចាន់	កំពីងរាជ	ផ្សេងៗ
01	ចំ.ដើមឈើទូទាត់លើកទី១	662	645	38	1,264	102	38	954	252	2,585	81	8	81	8	247	02	38	10	20	24
ចំនួនដើមឈើសរុប		**662**	**645**	**38**	**1,264**	**102**	**38**	**954**	**252**	**2,585**	**81**	**8**	**81**	**8**	**247**	**02**	**38**	**10**	**20**	**104**

តារាងលេខ:៤៧ក: ប្រភេទហេដ្ឋារចនាសម្ព័ន្ធដែលប៉ះពាល់ដោយសារគំរោងសាងសង់ទារិអគ្គិសនី និងហេដ្ឋារចនាសម្ព័ន្ធរបស់គំរោង

ហេដ្ឋារចនាសម្ព័ន្ធផ្សេងៗដែលប៉ះពាល់ដោសារគំរោង													
ផ	ផ្ទះបាយ	បង្គន់	ប្រភេទរបង គិតជា (m²)			ប្រភេទផ្ទះ គិតជា (m²)			ប្រភេទដីដែលប៉ះពាល់ (m²)			
ត	(m²)	(m²)	លូស	បេតុង	ឈើ	ប្រភេទ១	ប្រភេទ២	ខ្ទម	ដីស្រែ	ដីចំការ	ដីភូមិ	ដីមិនទាន់ប្រើ
15	9	4	3,200	2,991	500	265	216	94	4,018	222,002	20,583	314,469

តារាងលេខ:៤៧ខ: ប្រភេទហេដ្ឋារចនាសម្ព័ន្ធដែលប៉ះពាល់ដោយសារគំរោងសាងសង់ទារិអគ្គិសនី និងហេដ្ឋារចនាសម្ព័ន្ធរបស់គំរោង

A	ហេដ្ឋារចនាសម្ព័ន្ធ	ហ.ត	ឯកតា USD)	ត្រូ.	ភូមិ	ឃុំ	ឈ្មោះភូមិ	ឈ្មោះឃុំ	Crop (Ha)	Unit (USD)	ត្រូ.	ភូមិ	ឃុំ	ឈ្មោះភូមិ	ឈ្មោះឃុំ	Rent (USD)	ហ.ត	ត្រូ.	ភូមិ	ឃុំ	ឈ្មោះភូមិ	ឈ្មោះឃុំ
1	អាងទឹកទី១																					
2	អាងទឹកទី២	10	50000	35	1	1	ស្ទំប្រាំពីរ	ម៉ាក់ប្រាង្ត	1	100000	3	1	1	ស្ទំប្រាំពីរ	ម៉ាក់ប្រាង្ត	5000	2	3	1	1	ស្ទំប្រាំពីរ	ម៉ាក់ប្រាង្ត
3	ទំនប់ទី១																				ស្ទំប្រាំពីរ	
4	ទំនប់ទី២															5000	2	2	1	1	ស្ទំប្រាំពីរ	ម៉ាក់ប្រាង្ត
5	ជំរុំស្នាក់នៅ	6	50000	3	1	1	ស្ទំប្រាំពីរ	ម៉ាក់ប្រាង្ត	4	100000	3	1	1	ស្ទំប្រាំពីរ	ម៉ាក់ប្រាង្ត	1200	2	1	1	1	ស្ទំប្រាំពីរ	ម៉ាក់ប្រាង្ត
6	រោងជាង	1	5000	2	1	1	ស្ទំប្រាំពីរ	ម៉ាក់ប្រាង្ត	0.5	100000	1	1	1	ស្ទំប្រាំពីរ	ម៉ាក់ប្រាង្ត	5000	0.5	1	1	1	ស្ទំប្រាំពីរ	ម៉ាក់ប្រាង្ត
7	ឃ្លាំងដាក់សំភារ:	0.5	5000	3	1	1	ស្ទំប្រាំពីរ	ម៉ាក់ប្រាង្ត								5000	0.5	1	1	1	ស្ទំប្រាំពីរ	ម៉ាក់ប្រាង្ត
8	ការិយាល័យ																					
9	អគារថាមពល																					
10	កន្ទែងយកថ្ម	13	50000	46	1	1	ទ្វារថ្មី	ព្រៃថ្ទង	2	100000	22	1	1	ទ្វារថ្មី	ព្រៃថ្ទង	3000	12	32	1	1	ទ្វារថ្មី	ព្រៃថ្ទង
B	ហេដ្ឋារចនាសម្ព័ន្ធផ្ទូវថ្នល់																					
ផ្ទូវពីផ្ទូវជាតិលេខ ៣ទំនប់ទី១		6	50000	25	1	1	មាត់ពាម	ម៉ាក់ប្រាង្ត	2	100000	9	1	1	មាត់ពាម	ម៉ាក់ប្រាង្ត	2000	4	4	1	1	មាត់ពាម	ម៉ាក់ប្រាង្ត
ផ្ទូវពីផ្ទូវជាតិលេខ ៣ ទៅកន្ទែងយកថ្ម		4	50000	76	1	1	ទ្វារថ្មី	ព្រៃថ្ទង								5000	7	28	1	1	ទ្វារថ្មី	ព្រៃថ្ទង

C	ខ្សែចំលង ២៣០គវ៉																				
បង្គោលភ្លើង ២៣០គវ៉	0.8	50000	22	5	3	មាត់ពាម, អណ្ហូងជីមីន, ម៉ាក់ប្រាង្ត, កំពង់ក្រុង, ព្រៃឃ្ម៉ុ	ម៉ាក់ប្រាង្ត កំពង់ត្រែង ព្រៃឃ្ម៉ុ	3	100000	27	5	3	មាត់ពាម, អណ្ហូងជីមីន,ម៉ាក់ប្រាង្ត, កំពង់ក្រុង, ព្រៃឃ្ម៉ុ	ម៉ាក់ប្រាង្ត, កំពង់ត្រែង ព្រៃឃ្ម៉ុ	5000	2	8	5	3	មាត់ពាម, អណ្ហូងជីមីន, ម៉ាក់ប្រាង្ត,កំពង់ក្រុង, ព្រៃឃ្ម៉ុ	ម៉ាក់ប្រាង្ត, កំពង់ត្រែង, ព្រៃឃ្ម៉ុ
ផ្ទូវចូលទៅកាន់បង្គោលភ្លើង	1	5000	13	5	3	មាត់ពាម, អណ្ហូងជីមីនម៉ាក់ប្រាង្ត, កំពង់ក្រុង, ព្រៃឃ្ម៉ុ	ម៉ាក់ប្រាង្ត កំពង់ត្រែ ព្រៃឃ្ម៉ុ	1.75	100000	22	5	3	មាត់ពាម, អណ្ហូងជីមីន,ម៉ាក់ប្រាង្ត, កំពង់ក្រុង, ព្រៃឃ្ម៉ុ	ម៉ាក់ប្រាង្ត កំពង់ត្រែង ព្រៃឃ្ម៉ុ	5000	1	8	5	3	មាត់ពាម, អណ្ហូងជីមីន, ម៉ាក់ប្រាង្ត, កំពង់ក្រុង, ព្រៃឃ្ម៉ុ	ម៉ាក់ប្រាង្ត កំពង់ត្រែង, ព្រៃឃ្ម៉ុ

សំគាល់: ប្រភពទិន្នន័យរបស់ក្រុមហ៊ុន ស៊ីណូហាយដ្រូ កំចាយ ហាយដ្រូអេឡិចទ្រីច ខូ អិល ធី ឌី ។

តារាងលេខ៤៧គ: តំលៃសំណងលើផលប៉ះពាល់បរិស្ថានសង្គម

Environmental resources	Impacted field	Type of impact	Proposed mitigation	Budget (USD)	Remarks
Socio-economic Resources	SOCIAL	Impact on land use at construction sites	Design to minimize needs Land acquisition	100,000	Consulting and design fees
			Implement Suitable Compensation Plan including payment, recruit and transfer temporal living land		
			Adjust route to minimize effects on valuable Land acquisition	100,000	Consulting and design fees
			In the result of 10KM trans mission line from powerhouse to the Grid.		
Socio-economic Resources	SOCIAL	Impact on Income source of Villages for forest product	Compensation for loss of income	500,000	Compensate to stakeholders/villagers for
		Impact on water supply source of Kampot Town	Discuss with related department of government to change the location of intake station to Reservoir2	50,000	Consulting fees
		Impact on Income source of Villages for tourism in Tuekchhou	Compensation for loss	500,000	Compensate to downstream stakeholders/villagers
			Sub-Total (1)	1,250,000 USD	
Environmental resources	**Impacted field**	**Type of impact**	**Proposed mitigation**	**Budget (USD)**	**Remarks**
Socio-economic Resources	SOCIAL	Impact on land use	Early compensation and land acquisition procedures	3,500,000	
Socio-economic Resources	SOCIAL	Alteration of water quality	Alternative water supply	500,000	(Fund to be used)
		Loss of forest product resources	Find near suitable place to make them continue their career, recruit some people	400,000	Arrangement will be various accordingly
			Sub-Total (2)	6,500,000 USD	
			EMP Budget in Total=(Part 1+Part 2)= Sub-Total (1) +Sub-Total (2) =	5,650,000 USD	

សំគាល់: ប្រភពទិន្នន័យរបស់ក្រុមហ៊ុន ស៊ីណូហាយដ្រូ កំចាយ ហាយដ្រូអេឡិចទ្រីច ខូ អិល ធី ឌី

៥.៣.៣ ប្រជាជនដែលរងផលប៉ះពាល់ផ្ទាល់ពីគំរោង

យោងតាមការអង្កេតរបស់ក្រុមការងារ SAWAC បានរកឃើញថាក្នុងតំបន់គំរោងមានប្រជាពលរដ្ឋដែលប៉ះពាល់ផ្ទាល់ចំនួនសរុប ៧៦៩នាក់ (មាននៅក្នុងតារាងលេខ ៥០ខាងក្រោម) ត្រូវជា១៥៤ គ្រួសារ ។ក្នុងនោះប៉ះពាល់លើមុខរបរដូចជាអ្នកដែលរកអនុផលព្រៃឈើ, អាជីវករលក់ដូរក្នុងរមណីយដ្ឋានទឹកឈូ, និងមួយផ្នែកទៀតប៉ះពាល់លើដីស្រែចំការ,ដំណាំ ដោយសាការសាងសង់បង្គោលភ្លើង ២៣០គវ៉ និងប៉ះពាល់រយៈពេលខ្លី ដោយសារការខូងជីកកកាយនិងប្រើគ្រឿងផ្ទុះដើម្បីយក ថ្មសាងសង់ទំនប់ ។

៥.៣.៣.១ ប្រជាជនដែលឧាក់ឧងក្លងការប្រូតអាត់ និងប្រមូលផលអនុផលព្រៃឈើ

ការសិក្សាស្រាវជ្រាវត្រូវបានធ្វើឡើងនៅតាមផ្លូវចូលទៅឧទ្យានជាតិបូកគោ"ទឹកឈូ"មួយសប្តាហ៍ ក្នុងគោលបំនងដើម្បីអត្តសញ្ញណចំនួនមនុស្សដែលបានចូលទៅក្នុងឧទ្យានជាតិ ។ ជារៀលរាល់ថ្ងៃមិនមែនជាការងាយស្រួលឡើយ ។ ប្រហែលជា ១០០ នាក់ក្នុងមួយថ្ងៃដែលបានចូលតំបន់អាងដើម្បីរកអនុផលព្រៃឈើដូចជាបោចវល្លី,កាប់ផ្តៅ,រើសផ្លែខុះ, កាប់ឈើយកទៅលក់យកប្រាក់ចិញ្ចឹមគ្រួសារ ។មានសកម្មភាពខ្លះទៀតដែលមានទំនាក់ទំនងទៅ និងអាជីវកម្មព្រៃឈើដូចជាមានមុខរបរធ្វើកន្ត្រកធ្វើអំពីបូស្សី រឺ លូរ ។ លទ្ធផលសិក្សាដូចមានបង្ហាញក្នុងតារាង ៤៨ខាងក្រោម

តារាងលេខ ៤៨: ការរាប់រាល់ថ្ងៃនៅផ្លូវចូលទឹកឈូ, តុលា ២០១០

ផ្នែក	ថ្ងៃទី ១	ថ្ងៃទី ២	ថ្ងៃទី ៣	ថ្ងៃទី ៤
ប្ងស្សី	៣៥	៣៧	៣៣	៣០
ផ្តៅ	៦	៨	១០	៧
អុស	៣៦	៤២	៣០	២៥
ផ្លែឈើ	២១	៣	១០	៥
ដាក់អន្ទាក់ រឺបរបាញ់	២	០	០	១
សរុប	**១០០**	**៩០**	**៨៣**	**៦៨**

សំគាល់: សិក្សាចាប់ពីថ្ងៃទី: ២០ ដល់ ២៤ ខែតុលា ឆ្នាំ ២០១០ ។

៥.៣.៣.២ ការកាប់ប្ងស្សី ,ផ្តៅ

តាមការសិក្សានិងអង្កេតដោយផ្ទាល់នៅតាមផ្លូវចូលទៅតំបន់ទេសចរណ៍ទឹកឈូយើងឃើញថាមានប្រជាពលរដ្ឋប្រមាណជា ៧០ទៅ ៨០នាក់ដែលធ្វើដំណើដោយកង់ភាគច្រើននិងម៉ូតូភាគតិច-បានចូលទៅក្នុងឧទ្យាន"ទឹកឈូ"ប្រមូលអនុផល ព្រៃឈើដែល មិនមែន ជាដើមឈើដូចជា(ប្ងស្សី) ភាគច្រើនគឺប្ងស្សី,និងដើមឈើផ្សេងៗ"ផ្តៅ"តិចតួច, ចំណែកការប្រមូលផល វល្លីរមៀតនៅក្នុងកំឡុងពេលនៃការសិក្សានេះគឺមិនមានទេ ។ នៅក្នុងពេលសិក្សានៅ ទីវាលនោះក្រុមការងារក៏បានសាកសូរព័តិមានមួយចំនួនពីមន្ត្រី ប៉ុស្តីបរិស្ថាន ទឹកឈូស្តីអំពីការកត់ត្រាពីចំនួនអ្នកចូលព្រៃប្រមូលអនុផល ព្រៃឈើនិងបរិមាណផលិតផលតែមិនមានការកត់ត្រា ។ ប្រហែលជា៣៥ ទៅ៣៧នាក់ត្រូវបានកត់ត្រាដោយក្រុមការងារដែលពួកគាត់មាន សកម្មភាពទាក់ទងទៅនិងប្ងស្សីនៅក្នុងតំបន់សិក្សាស្រាវជ្រាវ ។ ជាទូទៅសកម្មភាពដែលទាក់ទងទៅការកាប់ប្ងស្សីភាគច្រើនជាមនុស្សបុរសហើយកាប់ប្ងស្សីនៅក្នុងតំបន់គំរោង នេះតាំងពីព្រលឹមរហូត ដល់ពាក់កណ្តាលថ្ងៃត្រង់ ។ ពួកគេកាប់ប្ងស្សីក្នុងមួយថ្ងៃប្រហែលពី ៤០ ទៅ៥០ដើម (មានប្រវែងចាប់ពី៤ម និងអង្កត់ផ្ចិតចាប់៣ទៅ៥សម) ហើយភាគច្រើនគឺពួកគាត់ច្រៀកជាចំរៀករួចជាស្រេចនៅ និងកន្លែងនោះរួចទើបដឹកយកមកផ្ទះ សំរាប់គ្រួសារវេញធ្វើកន្ត្រករឺធ្វើលូរ ។ប្ងស្សីនេះទៀតសោតមានគុណភាពផ្សេងៗ ។ ចំពោះប្ងស្សីមួយ

បាច់ដែល គេច្រៀករួចមានតំលៃ ចាប់ពី២៥០០រៀលទៅ ៣០០០រៀល (ប្រហែលជា២៥ចំរៀក) ឫស្សីត្រូវបានរកឃើញ នៅតំបន់ព្រៃឈើដែលរងការបំផ្លាញ (ស្ទឹងកែវ) នៅភាគខាងកើតនៃឃុំស្ទឹងកែវដែលមានចំងាយប្រមាណជា១០គម ពីតំបន់គំរោង។ យោងតាមប្រភពខ្លះប្រមាណ ជា៨០គ្រួសារមកពីឃុំស្ទឹងកែវ(នៅផ្នែកខាងកើតនៃអាងស្តុក ត្រូវបានទៅផ្នែកនេះ ដែរ ដើម្បីកាប់ឫស្សី។ ប្រជាជនមកពីភូមិស្ទឹងកែវ បានមកកាត់ឫស្សីមកពីភ្នំដែលនៅជិត១(ផ្នែកខាងកើតនៃជួរភ្នំ ខាងកើតនៃឧទ្យានបូកគោ)។ ជាងនេះទៅទៀតការកាត់ឫស្សី នៅចន្លោះតំបន់អាងស្តុកមានការលំបាកព្រោះមានរបាំងធម្មជាតិ ដូចជា (ចំងាយ, ទន្លេ, ភ្នំ)។ យោងតាមការធ្វើសម្ភាសន៍ជាមួយ ប្រជាពលរដ្ឋដែលចូលព្រៃប្រមូលអនុផល ព្រៃឈើបានអោយដឹងថា បច្ចុប្បន្ននេះប្រាក់ចំណូលរបស់ពួកគាត់ដែលបានមកពីអនុផល ព្រៃឈើមានការថយចុះជាងមុន ហើយពួកគាត់ក៏មានការ ព្រួយបារម្ភអំពីបាត់បង់មុខរបរចិញ្ចឹមជីវិតដែលពឹងអាស្រ័យលើ អនុផល ព្រៃឈើនាពេលអនាគត។ មើលតារាងលេខ៥០: ខាងក្រោម

តារាងលេខ ៤៩ : មេ,គ្រួសារដែលបានសម្ភាសន៍

#	ឈ្មោះភូមិ	មេគ្រួ.បានសម្ភាសន៍	ចំ.មនុ.សរុបនៃគ្រួ	សំគាល់
1	អូរតូច	24	118	ភូមិអូរតូច ឃុំអណ្តូងខ្មែរ ក្រុងកំពត
2	ថ្មីខាងជើង	7	39	ភូមិថ្មីខាងជើង ឃុំអណ្តូងខ្មែរ ក្រុងកំពត
សរុប		31	157	

បញ្ជាក់: មេគ្រួសារដែលបានធ្វើការសម្ភាសន៍ខាងលើនេះគឺមានមុខរបរតែមួយគត់។

តារាងលេខ ៥០ : បង្ហាញពីការបំរែបំរួលប្រាក់ចំណូលរបស់គ្រួសារ

បង្ហាញពីការបំរែបំរួលប្រាក់ចំណូលរបស់មេគ្រួសារ				
ឆ្នាំ	ចំនួនគ្រួសារ	ចំនួនមនុស្ស	ចំណូលមធ្យមប្រចាំឆ្នាំក្នុង១គ្រួសារ	ភាគរយថយចុះ
២០១០	31	157	$ 1,343.87	21.89 %

យោងតាមតារាងខាងលើនេះបានបង្ហាញថាប្រាក់ចំណូលរបស់មេគ្រួសារដែលប្រកបរបរចិញ្ចឹមជីវិតដោយពឹងផ្អែកលើអនុផលព្រៃឈើជាមធ្យមប្រចាំឆ្នាំក្នុងមួយគ្រួសារគឺ ប្រមាណជា ***១៣៤៣.៨៧*** ដុល្លាអាមេរិក។



អ្នកកាប់ឫស្សី និងផ្តៅ ថតនៅថ្ងៃទី ២២ ខែតុលា ឆ្នាំ ២០១០

៥.៣.៣.៣ ការប្រមូលរុក្ខជាតិផ្សេងៗ

ផ្លែខុះ : ផ្លែខុះក្រាប់ គឺត្រូវបានប្រមូលនៅក្នុងឧទ្យាន និងបានលក់សំរាប់ការបរិភោគ។ ចំនួនមនុស្សសរុប ដែលប្រមូលប្រមាណជា ២១ នាក់ក្នុងមួយថ្ងៃ ក្នុងរយៈពេលប្រមាណជា ២ខែ (តុលា, វិច្ឆិការ)។ ការប្រមូលប្រចាំថ្ងៃនៃផ្លែខុះ (៤ ទៅ ៥គ.ក) គឺវាត្រូវបាន លក់នៅទីផ្សារតំលៃ ៤០០០រៀលក្នុងមួយគីឡូក្រាម។ យោងតាមការធ្វើ សម្ភាសន៍ជាមួយ អ្នកប្រមូល

ផ្លែខុះបានអោយដឹងថាផ្លែខុះនេះជាប្រភេទផ្លែរុក្ខជាតិម្យ៉ាងដែលកំរផ្លែណាស់រយៈពេលពី១០ទៅ២០ឆ្នាំទើបមានផ្លែម្តងហើយការរកអនុផលនេះមានលក្ខណៈខុសគ្នាពីការកាប់ឫស្សី កិច្ចការនេះត្រូវចំណាយពេលទៅសំរាកនៅក្នុងព្រៃចាប់ពីរទៅបីឆ្នាំទើបអាចប្រមូលបានផ្លែនេះច្រើន។



ផ្លែខុះដែលរើសនៅក្នុងព្រៃ ថតនៅថ្ងៃទី ២១ ខែ តុលា ឆ្នាំ ២០១០

៥.៣.៣.៤ ការបរបាញ់ និង ការដាក់អន្ទាក់លួចលាក់

វាជាការពិតណាស់ក្នុងការស្វែងរកព័ត៌មានដែលទាក់ទងទៅនឹងសកម្មភាពបរបាញ់ដែលជាសកម្មភាពខុសច្បាប់ និងគ្រប់គ្រងដោយអ្នកការពារឧទ្យានជាតិ(ជាពិសេសប៉ុស្តិ៍បរិស្ថានទឹកឈូ)និងប៉ុស្តិ៍បរិស្ថានស្ទឹងកែវ។ពុំមានរបាយការណ៍ជាផ្លូវការនៃចំនួនអ្នកបរបាញ់នៅក្នុងតំបន់ទេ។ ទោះបីជាយ៉ាងណាក៏ដោយ ប្រជាជនខ្លះបានធ្វើការបរបាញ់ម្តងម្កាលនៅក្នុង ព្រៃ,ដែលមានសត្វព្រៃដូចជា ជ្រូកព្រៃ, កាំប្រម៉ា,ពង្រូល,អណ្តើក,ត្រកួត, ក្តាន់ព្រៃងដែលត្រូវបានចាប់សំរាប់តំរូវការ បុគ្គល ឬដើម្បីលក់ ទៅអោយឈ្មួញឬភោជនីយដ្ឋាន នៅក្នុងតំបន់។ ក្នុងកំឡុងពេលសិក្សានៅទីវាល យើងបានជួបអ្នកដាក់អន្ទាក់ប្រមាណជា២ទៅ ៣នាក់ ត្រូវបានកត់ត្រា(អណ្តើក, កាំ ប្រម៉ា) ដែលពួកគាត់មកពីភូមិ ស្ទឹងកែវស្ថិតនៅក្នុង ឃុំស្ទឹងកែវ។

៥.៣.៣.៥ ប្រជាពលរដ្ឋដែលធាក់ទឹងទៅនិងរមណីយដ្ឋានទឹកឈូ

ម្ចាស់តូបលក់ឥវ៉ាន់ និងអាជីវកម្មអាហារដ្ឋាននៅក្នុងរមណីយដ្ឋានទឹកឈូក៏មានសារៈសំខាន់ដែរ នៅក្នុងរមណីយទឹកឈូមានតូប លក់ដូរប្រមាណ ជា៤១ និងអាហារដ្ឋានប្រមាណជា១០ ដែលរកចំណូលសំរាប់ផ្គត់ផ្គង់ជីវភាពគ្រួសារ ដោយការផ្តល់សេវាកម្ម។ ភាគច្រើនសេវាកម្មលក់ដូរជាក់ស្តែងនៅចុងសប្តាហ៍គឺថ្ងៃសៅរ៏ និងថ្ងៃអាទិត្យ ជាពិសេសនៅរដូវបុណ្យទានផ្សេងៗ ដូចជាពិធីបុណ្យ ចូលឆ្នាំខ្មែរ, ឆ្នាំចិន, ភ្ជុំបិណ្ឌ និងថ្ងៃឈប់សំរាក ពេលដែលអ្នកកំសាន្ត មកពី តំបន់ផ្សេងៗ ដូចជាភ្នំពេញ រីក៏ខេត្តផ្សេងៗទៅ កំសាន្តដើម្បីងូតទឹកនៅតំបន់ទឹកធ្លាក់ទឹកឈូ។ ភាគច្រើនពួកគេលក់អាហារ ,ភេសជ្ជៈ,ផ្លែឈើ, និងនំ,ជួលកន្ទែងងូតទឹក/ក្រមា/អង្រឹង ជួលកន្ទេលរីខ្លះ។គ្រប់តូបនិងរានលក់ដូរទាំងអស់ត្រូវបង់ពន្ធប្រចាំឆ្នាំ។ សំរាប់តូបមួយ ១00,000រៀលក្នុងមួយឆ្នាំ។ ភាគច្រើនផលិត ផលដែលលក់នៅក្នុងរមណីយដ្ឋានទឹកឈូ (ភេសជ្ជៈ,បន្លែសាច់, អាហារ,ផ្លែឈើខ្លះ) គឺត្រូវបានទិញពីផ្សារកំពតដោយឡែកផលិតផល ផ្លែឈើតាមរដូវមួយចំនួនទៀតដូចជាធូរេន, សាម៉ាវ,ក្រូចថ្លុង, ទៀបបារាំង ដែលជាផលិតផលនៅតាមចំការក៏ត្រូវ ដាក់តាំង នៅទីនោះ ផងដែរ។ វិស័យទេសចរក៏ជាប្រភពចំណូលដ៏សំខាន់មួយនាពេលអនាគតយោងតាមការជួបសម្ភាសន៍ជាមួយអ្នក លក់នៅក្នុងរមណីយ ដ្ឋានទឹកឈូបានអោយដឹងថាមុខរបរលក់ដូររបស់ពួកគាត់បច្ចុប្បន្ននេះមានការថយចុះច្រើនដោយមិនសូវមានភ្ញៀវមកកំសាន្តហើយ អ្នកលក់តាមតូបខ្លះបានងាក ទៅរកមុខរបរបន្ទាប់បន្សំផ្សេងៗទៀតដើម្បីរកប្រាក់ចំណូលប្រចាំថ្ងៃរួមផ្សំ និងចំណូលដែលបានមកពីប្តីរបស់ពួកគេ(កសិករ,កម្មករ, អាជីវកម្មព្រៃឈើ)ជាដើម។ យោងតាមរបាយការណ៍របស់មន្ទីរទេសចរ ខេត្តកំពត បានអោយដឹងថានៅ រមណីយដ្ឋានទឹកឈូ ឆ្នាំ

២០០៦ (មុនដំណាក់កាល សាងសង់) ភ្ញៀវទេសចរ មានការកើនឡើង ដែលមានភ្ញៀវទេសចរសរុប ២៧៧៩៧៧នាក់ ក្នុងនោះមានភ្ញៀវជាតិ ២៧៥៦៤៤នាក់ និងភ្ញៀវបរទេស ២៣៣៣នាក់។ នៅឆ្នាំ ២០១០នេះ ភ្ញៀវទេសចរដែលបានមកទស្សនានៅរមណីយដ្ឋានទឹកឈូនេះមានការថយចុះមកត្រឹមតែ ៦៥៥៤២នាក់ ក្នុងនោះមានភ្ញៀវជាតិ ៦៧៦៥៨នាក់ និង ភ្ញៀវបរទេស ១៨៨៤នាក់ ការថយចុះនេះបានជៈឥទ្ធិពល ផងដែរដល់ប្រជាពលរដ្ឋនៅតំបន់ទឹកឈូនេះ ជាពិសេសនោះគឺ ប្រជាពលរដ្ឋដែលប្រកបមុខរបរលក់ដូរទឹកឈូនិងផ្តល់សេវាផ្សេងៗ ជូនភ្ញៀវទេសចរ។ តាមការធ្វើអង្កេត និងរបាយការណ៍ពីមន្ទីរ ទេសចរខេត្ត អោយដឹងថាមូលហេតុដែលធ្វើអោយ ភ្ញៀវទេសចរនៅ ទឹកឈូនេះថយចុះ គឺបណ្តាលមកពីនៅរដូវប្រាំងពុំសូវមានទឹកទេ ដែលជាហេតុបង្ខៀងភ្ញៀវទេសចរអោយទៅកំសាន្តនៅរមណីយដ្ឋានផ្សេងៗ ទៀតនៅក្នុងខេត្តកំពតនេះដូចជា កែបថ្មី ភ្នំបូកគោ ភ្នំកំពង់ត្រាច ប្រាសាទភ្នំឈ្លោក ភ្នំស ព្រែកអំពិល ប្រាសាទភ្នំខ្យង ភ្នំដូង និងមជ្ឈមណ្ឌលសង្គ្រោះសត្វព្រៃ។ ការថយចុះភ្ញៀវទេសចរ នេះបានប៉ះពាល់ដល់មុខរបរ អាជីវករលក់ដូរ នៅទីកឈូចំនួន៣២គ្រួសារ ហើយប្រាក់ចំណូលជាមធ្យមប្រចាំឆ្នាំក្នុងមួយគ្រួសារដែលបានមកពី ការលក់ដូរនៅក្នុងតំបន់ទេសចរទីកឈូនេះគឺប្រមាណជា **៩៥៣.២២**ដុល្លា អាមេរិច។

តារាងលេខ ៥១ : ចំ.មគ្រួសារលក់ដូរនៅក្នុងរមណីយដ្ឋានទឹកឈូដែលបានសម្ភាសន៍ សិក្សាថ្ងៃទី ១០ មិនា ដល់ ៣១ ឆ្នូ ២០១០

#	ឈ្មោះភូមិ	មេ.គ្រួដែលសំភាសន៍	ចំ.មនុស្សនៃគ្រួ	សំគាល់
1	ស្ទុងប្រាំពីរ	៣២	១៤៨	អាជីវករទឹកឈូ
សរុប		**៣២ នាក់**	**១៤៨ នាក់**	

តារាងលេខ ៥២: ប្រាក់ចំណូលប្រចាំឆ្នាំរបស់មេគ្រួសារដែលបានសំភាសន៍ សិក្សាថ្ងៃទី ១០ មិនា ដល់ ៣១ ឆ្នូ ២០១០

	ប្រាក់ចំណូលរបស់អ្នកលក់ដូរទឹកឈូប្រចាំឆ្នាំ ២០១០		
	ចំនួនគ្រួសារ	ចំនួនមនុស្ស	ចំណូលមធ្យមប្រចាំឆ្នាំក្នុង ១ គ្រួសារ
១	32	148	$ 953.22

៥.៣.៣.៦ ប្រជាជនដែលរងផលប៉ះពាល់ផ្ទាល់ដោយសារការសាងសង់បង្គោលភ្លើង

យោងតាមការសិក្សានៅទីវាលជាក់ស្តែងរបស់ក្រុមការងារ SAWAC បានរកឃើញថាមានភូមិ៤ ក្នុងឃុំបីដែលប៉ះពាល់ ដោយសារការសាងសង់បង្គោលភ្លើង ២៣០ គវ តិតចាប់តាំងពីអគារថាមពលទី១ រហូតដល់អនុស្ថានីយ ព្រៃឃ្មុំ ហើយចំនួនបង្គោលសរុប ទាំងអស់មាន៣៤បង្គោលដែលមានប្រវែងសរុប១១,០៥គម ដែលមានផ្ទៃដីប្រមាណជា ៣៣,១៥ហិកតា ក្នុងនោះដីបឹង,ត្រពាំង, ព្រៃក, ស្ទឹង មាន ១,១៣ ហិកតា, ដីដែលប្រើប្រាស់ដោយប្រជាជនមាន ៣១,៦៩ហិកតា, ដីផ្លូវមាន ០,៣៣ហិកតា។ បង្គោលលេខ០១ដល់បង្គោល១៦ស្ថិតនៅក្នុងភូមិមាត់ពាម(ឃុំម៉ាក់ប្រាង្គ) ប៉ះពាល់១៤គ្រួសារស្មើនិងចំនួនមនុស្សសរុប៧៦នាក់ លើដីចំការ និងដំណាំរួមមានផ្ទះរេនធំ ២០ ដើម, ផ្ទះរេនតូច ១១៧ដើម,ស្វាយធំ ៣២២ដើម ស្វាយតូច៤៣១ ដើម,ល្អុង ១២ដើម, ចេក ១០៧៥ ដើម, ខ្នុរ ៣៩ ដើម ទៀប ៦ ,និងក្រូច ៧ដើមសរុបទាំងអស់២០២៩ដើម។ ភូមិអណ្តូងជីម៉ុន(ឃុំកំពង់ត្រែង) ១០គ្រួសារ ស្មើមនុស្ស ចំនួនមនុស្សសរុប ៥៥ នាក់(ចាប់ពីបង្គោលលេខ ១៧ ដល់២៣),ភូមិម៉ាក់ប្រាង្គ (ឃុំកំពង់ត្រែង)១០គ្រួសារ មានចំនួនមនុស្សសរុប ៥០នាក់ (តិតចាប់ពីបង្គោល ២៤ ដល់បង្គោល ២៨), ភូមិព្រៃឃ្មុំ (ឃុំព្រៃ

ឃុំ) ៦ត្រូសារមានចំនួនមនុស្សសរុប ៣៤នាក់ (ចាប់ពី បង្គោលលេខ២៩ដល់៣៤) ។ ចំពោះប្រជាពលរដ្ឋដែលប៉ះពាល់ ដីស្រែ ចំការក្នុងដំណាក់កាលសាងសង់បង្គោលនេះ ក្រុមហ៊ុនបានចេញថ្លៃសំណងលើការខូចខាតផលដំណាំ និងដីដោយ មានកិច្ចសហការ ជាមួយអាជ្ញាធរខេត្តកំពត, ស្រុក, មន្ទីរ, ឃុំ និងភូមិដែលមានការពាក់ព័ន្ធនិងគំរោងនេះ ។ (មើលតារាងលេខ: ៥៣ខាង ក្រោម)

តារាងលេខ ៥៣: មេត្រូសារសរុបដែលបានសម្ភាសន៍ប៉ះពាល់ដោយសារការសាងសង់បង្គោល សិក្សាថ្ងៃទី ១០ មិនា ដល់ ៣១ ធ្នូ ២០១០

ស្រុក	ឃុំ	ភូមិប៉ះពាល់	ចំ,ត្រូ,ប៉ះពាល់	ចំ,មនុ សរុប/ត្រូ	ដីស្រែគិតជាម ២	ដីចំការគិតជាម ២	ដើមឈើដែលប៉ះពាល់សរុប	សំគាល់
ឌីកឃ្ម	ម៉ាក់ប្រាង្ត	មាត់ពាម	14 ត្រូ	76 នាក់	-	2242.23 ម ២	2029 ដើម	ពីបង្គោល ០១ដល់ ១៦
	កំពង់ត្រែង	អណ្តូងជីមុីន	10ត្រូ	55 នាក់	999.96 ម ២	-	-	ពីបង្គោល ១៧ ដល់២៣
		ម៉ាក់ប្រាង្ត	10ត្រូ	50 នាក់	769.93 ម ២	-	-	ពីបង្គោល ២៤ ដល់២៨
	ព្រៃឃ្មុំ	ព្រៃឃ្មុំ	6ត្រូ	34 នាក់	861.42 ម ២	-	-	ពីបង្គោល ២៩ ដល់៣៤
សរុប	3 ឃុំ	4 ភូមិ	40 ត្រូ	215 នាក់	2631.32 ម ២	2242.3 ម ២	2029 ដើម	

៥.៣.៣.៧ ប្រជាជនដែលអាចនឹងប៉ះពាល់ដោយសារគន្លងខ្សែ

យោងតាមការសិក្សាបានបង្ហាញអោយឃើញថាអាចនឹងមានប្រជាពលរដ្ឋចំនួន ១៦ត្រូសារស្មើមនុស្ស ៦៤ នាក់ដែល មានផ្ទះស្ថិតនៅក្រោមគន្លងខ្សែភ្លើង២៣០ គវ៉ ។ ការសិក្សាចាប់ពីអក្សរបង្គោលប្រមាណជា ២៥ម សងខាង (សរុប ៥០ម) ។

តារាងលេខ: ៥៤ មេត្រូសារសរុបដែលបានសម្ភាសន៍ប៉ះពាល់ដោយសារគន្លងខ្សែ សិក្សាថ្ងៃទី ១០ មិនា ដល់ ៣១ ធ្នូ ២០១០

ល.រ	ឈ្មោះភូមិ	ឈ្មោះឃុំ	ចំ,ត្រូ ប៉ះពាល់គន្លង់ខ្សែ	ចំ,មនុ នៃត្រូ	សំគាល់
01	ព្រៃឃ្មុំ	ព្រៃឃ្មុំ	2	8	អាចប៉ះពាល់ផ្ទះ
02	កំពង់ក្រុង	កំពង់ត្រែង	4	16	អាចប៉ះពាល់ផ្ទះ
03	ម៉ាក់ប្រាង	កំពង់ត្រែង	1	4	អាចប៉ះពាល់ផ្ទះ
04	មាត់ពាម	ម៉ាក់ប្រាង	9	36	អាចប៉ះពាល់ផ្ទះ
ចំនួនត្រូសារសរុប			16	64	

៥.៣.៣.៨ ប្រជាជនដែលរងផលប៉ះពាល់ដោយសារការបន្ទុះថ្មនៅទីតាំងយកថ្មភ្លំដុបឡើង និងដុបមាន់ព្រៃ

យោងតាមការសិក្សានិងធ្វើសម្ភាសន៍ផ្ទាល់របស់ក្រុមការងារ ជាមួយប្រជាពលរដ្ឋដែលរស់នៅក្បែរកន្លែងយកថ្មសាង សង់ ទំនប់ដែលស្ថិតនៅក្នុងភូមិទ្វារថ្មីនៃឃុំព្រៃថ្នងស្រុកទឹកឈូពួកគាត់បានបញ្ជាក់ថា ដំបូលផ្ទះរបស់ប្រជាពលរដ្ឋ មួយចំនួនបាន ទទួលរង ផលប៉ះពាល់ដោយសារផ្ទាំងថ្មធ្លាក់ចំបណ្តាលអោយធ្លុះធ្លាយដំបូលផ្ទះរបស់ពួកគាត់ ទោះបីជា ក្រុមហ៊ុនបានកំណត់ ចំងាយប្រមាណជា១០០មពីទីបន្ទុះនោះក៏ដោយ ក៏មានដុំថ្មធំ១ខ្លះខ្ទាតលើសរហូតដល់ប្រមាណពី ១៥០ ទៅ ២០០មនេះ បើតាម ការអះអាងរបស់ពួកគាត់ ។ ប៉ុន្តែតាមការបញ្ជាក់ពីលោក **គល់ សុខា** ប្រធានការិយាល័យមន្ទីរឧស្សាហកម្ម ខេត្តកំពតបាន មានប្រសាសន៍ថា ចំពោះការខូចខាតដំបូលផ្ទះជាយថាហេតុដោយសារកំទេច ថ្មខ្ទាតប៉ះធ្វើអោយបែកដំបូលផ្ទះរបស់ប្រជាពល រដ្ឋនោះ គឺត្រូវបានភាគីខាងក្រុមហ៊ុនជាអ្នកចេញសំណងដោយហ្វីប្រូមួយសន្លឹកមានតំលៃ ស្មើ២០ដុល្លាអាមេរិក ។ ចំណែកអាជ្ញា ធរដែនដីបានបញ្ជាក់ថាការខូចខាត នេះគឺត្រូវបានភាគគីខាងក្រុមហ៊ុនជាអ្នកចេញសំណងជារបស់វិញ(បើបែកហ្វីប្រូមួយសន្លឹកគឺ សងថ្មីមួយសន្លឹកវិញ) ។ មើលតារាងលេខ:៥៥ ខាងក្រោម:

តារាងលេខ ៥៥ : មេគ្រួសារសរុបដែលបានសម្ភាសន៍ប៉ះពាល់ដោយសារបន្ទុះថ្ម សិក្សាថ្ងៃទី ១០ មិនា ដល់ ៣១ ធ្នូ ២០១០

ចំនួនគ្រួសារដែលប៉ះពាល់ដោយសារការបន្ទុះថ្ម					
ល.រ	ឈ្មោះភូមិ	ឈ្មោះឃុំ	ចំគ្រួសារដែលបានសម្ភាសន៍	ចំនួនសមាជិកគ្រួសារសរុប	សំគាល់
01	ទ្វាថ្មី	ព្រៃថ្នង	14	62	គ្រួសារដែលរស់នៅក្បែរទីតាំងយកថ្ម(ភ្នំដុនជ្រឹង និងដុបមាន់ព្រៃ)សំរាប់សាងសង់ទំនប់វារីអគ្គិសនី
ចំនួនគ្រួសារសរុប			14	62	

៥.៤.១ អាជីព និងមុខរបរ

៥.៤.១.១ មុខរបរសំខាន់ៗ

យោងតាមទិន្នន័យដែលបានចែងក្នុងតារាងលេខ៥៨បង្ហាញថាមុខរបររបស់មេគ្រួសារនៃប្រជាពលរដ្ឋដែលបានសម្ភាសន៍នៅក្នុងតំបន់គំរោងមាន ដូចជាកសិករ/កម្មករ 54.55% , មន្ត្រីរាជការ 6.49% (ទាហ៊ាន,គ្រូបង្រៀន,មេភូមិ), អ្នកលក់ដូរ 18.18% ហើយ និងអ្នករកអនុផលព្រៃឈើ 20.78% ។

តារាងលេខ ៥៦ : មុខរបររបស់មេគ្រួសារដែលបានសម្ភាសន៍នៅក្នុងតំបន់គំរោង សិក្សាថ្ងៃទី ១០ មិនាដល់ ៣១ ធ្នូ ២០១០

ល.រ	ឈ្មោះភូមិ	ឈ្មោះឃុំ	ចំនួនគ្រួសារ ដែលបានសម្ភាសន៍	មុខរបរសំខាន់ៗរបស់ ប្រជាពលរដ្ឋ				សំគាល់
				កសិករ/កម្មករ	មន្ត្រីរាជការ	លក់ដូរ	អនុផលព្រៃឈើ	
01	ព្រៃឃ្មុំ	ព្រៃឃ្មុំ	13	11	1	1	0	ស្រុកទឹកឈូ, ខេត្តកំពត
02	ច្រីខាងជើង	អណ្តូងខ្មែរ	7	0	0	0	7	សង្កាត់កំពង់ចាយ, ខេត្តកំពត
03	អណ្តូងជីម៉ឺន	កំពង់ត្រែង	21	18	2	0	1	ស្រុកទឹកឈូ, ខេត្តកំពត
04	អូរតូច	អណ្តូងខ្មែរ	23	0	0	0	23	សង្កាត់កំពង់ចាយខេត្តកំពត
05	កំពង់ក្រុង	កំពង់ត្រែង	3	3	0	0	0	ស្រុកទឹកឈូ, ខេត្តកំពត
06	ម៉ាក់ប្រាង	កំពង់ត្រែង	13	13	0	0	0	ស្រុកទឹកឈូ, ខេត្តកំពត
07	មាត់ពាម	ម៉ាក់ប្រាង	27	23	4	0	0	ស្រុកទឹកឈូ, ខេត្តកំពត
08	ស្ងួប្រាំពីរ	ម៉ាក់ប្រាង	33	3	3	26	1	ស្រុកទឹកឈូ, ខេត្តកំពត
09	ទ្វាថ្មី	ព្រៃថ្នង	14	13	0	1	0	ស្រុកទឹកឈូ, ខេត្តកំពត
ចំនួនគ្រួសារសរុប			154	84	10	28	32	
ភាគរយ %			100.00%	54.55%	6.49%	18.18%	20.78%	

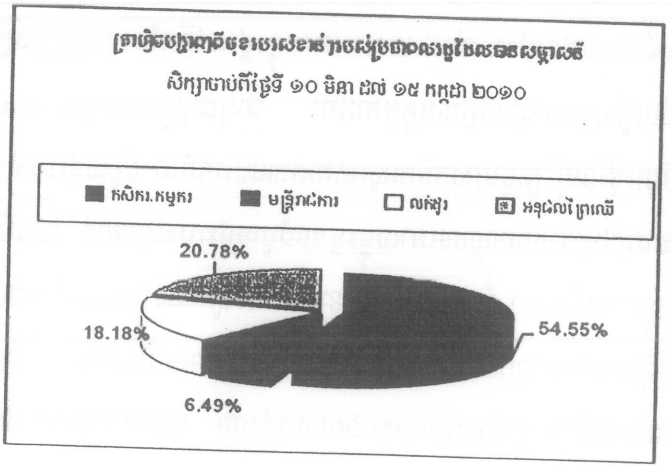

៥.៤.២ ប្រាក់ចំណូលប្រចាំឆ្នាំ (Gross Domestic Product (GDP))

ចំណូលជលិតផលក្នុងស្រុកសរុប(GDP)របស់ប្រទេសកម្ពុជាប្រចាំឆ្នាំ២០១០គឺកើនឡើងជាង៥.៥ភាគរយស្មើ១១,៣កោដ ដុល្លាអាមេរិក ហើយចំនួនប្រជាជនមាន ១៣,៨ លាននាក់ ដូច្នេះ GDP របស់ប្រជាពលរដ្ឋម្នាក់ៗក្នុង១ឆ្នាំគឺUS$ 783 per capita (ទិន្នន័យនេះដកស្រង់ចេញពីស្បៀវភៅស្ថិតិឆ្នាំ ២០១០ របស់វិទ្យាស្ថានជាតិស្ថិតិនៃក្រសួងផែនការរបស់ប្រទេសកម្ពុជា) (ប្រភពពី istock analyst,IMF,ADB,andWB,date:Tuestday,11January,2011) និងប្រភព ទិន្នន័យដែលស្រង់ ចេញពី www.indexmundi.com>Cambodia> Economy ។ ចំពោះប្រាក់ចំណូលប្រចាំឆ្នាំក្នុង គ្រួសារនីមួយៗរបស់ប្រជាពលរដ្ឋនៅក្នុងតំបន់គំរោងមាននៅក្នុងតារាងលេខ ៥៧ ខាងក្រោម ។

តារាងលេខ: ៥៧ ប្រាក់ចំណូលប្រចាំឆ្នាំរបស់គ្រួសារដែលបានសម្ភាសន៍នៅក្នុងតំបន់គំរោងសិក្សាថ្ងៃទី ១០ មិនា ដល់ ៣១ ឧសភា ២០១០

ល.រ	ឈ្មោះភូមិ	ប្រាក់ចំណូលសរុបរបស់ប្រជាពលរដ្ឋតាមគ្រួសារដែលបានសំភាសន៍							
		$301-500	%	$501-1000	%	$1001-3000	%	$3001-50000	%
1	មាត់ពាម	0	0	1	3.70	8	29.63	18	66.67
2	អណ្តូងជីមីន	1	5	1	5	14	70	4	20
3	ម៉ាក់ប្រាង	0	0	0	0	8	61.54	5	38.46
4	កំពង់ក្រូង	0	0	1	33.33	1	33.33	1	33.33
5	ស្តុប្រាំពីរ	0	0	1	3.03	20	60.61	12	36.36
6	ព្រៃឃ្មុំ	0	0	1	7.69	5	38.46	7	53.85
7	ឡារថ្មី	0	0	3	21.43	10	71.43	1	7.14
8	អូរតូច	0	0	1	4.17	22	91.67	1	4.17
9	ទួលខាងជើង	0	0	0	0	1	14.29	6	85.71

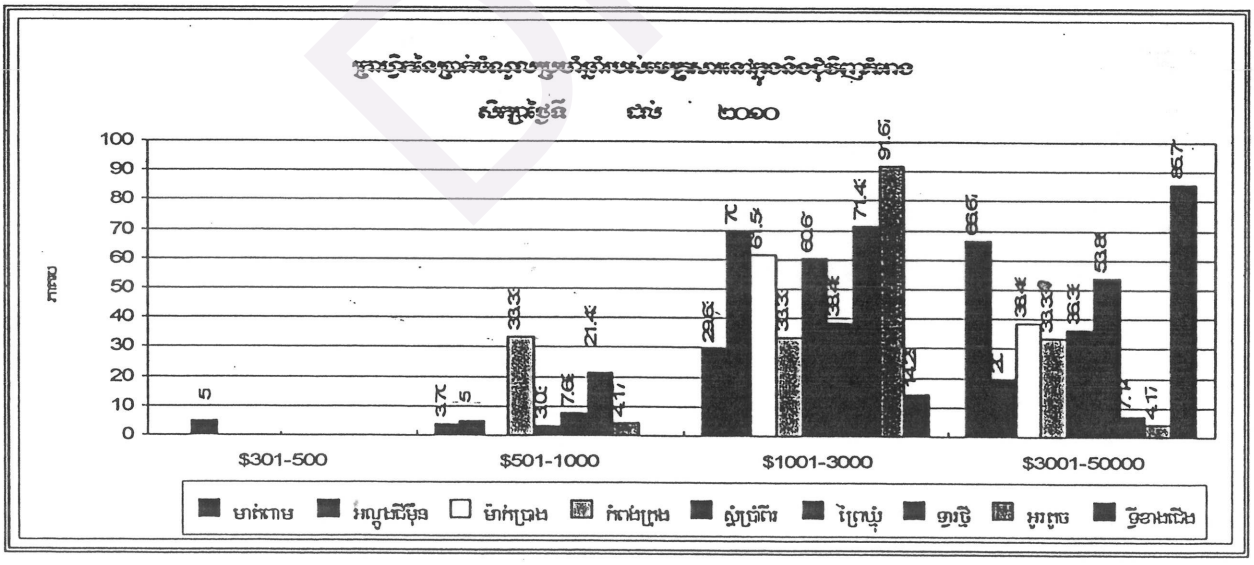

យោងតាមតារាង ៥៨ ខាងលើនេះបានបង្ហាញថាប្រាក់ចំណូលប្រចាំគ្រួសារក្នុងមួយឆ្នាំនៅក្នុងភូមិទាំង ៩មាន ភាគរយដូចជា $301- $500 មាន 0.65%, ពី$501- $1000 មាន 5.84%, ពី $1001- $3000មាន57.79%, ហើយប្រាក់ចំណូលលើសពី $3001 មាន35.71%, ភាគរយជីវភាពរស់នៅរបស់ប្រជាពលរដ្ឋក្នុងតំបន់គំរោងគឺប្រាក់ ចំណូលមធ្យមម្នាក់ៗមាន ៦២៥.១០ដុល្លាអាមេរិក ទាបជាងប្រាក់ចំណូលផលិតផលក្នុងស្រុក(GDP)របស់ ប្រទេសកម្ពុជា គឺ ៧៨៣ ដុល្លាអាមេរិក/នាក់/ឆ្នាំ ក្នុងឆ្នាំ ២០១០ ។ មើលតារាងលេខ ៥៨ ខាងក្រោម។

តារាងលេខ ៥៨: ប្រាក់ចំណូលប្រចាំឆ្នាំរបស់ប្រជាពលរដ្ឋម្នាក់ៗដែលបានសម្ភាសន៍នៅក្នុងតំបន់គំរោង សិក្សាថ្ងៃទី ១០ មិនា ដល់ ៣១ ធ្នូ ២០១០

ប្រាក់ចំណូលសរុបរបស់ប្រជាពលរដ្ឋក្នុងភូមិដែលបានសំភាសន៍	ចំ.គ្រួសារដែលបានសម្ភាសន៍	ចំ.មនុស្សក្នុងមួយគ្រួសារ	ចំ.មនុស្សនៃគ្រួ. ដែលបានសម្ភាសន៍	ចំ. ប្រជាពលរដ្ឋអាយុ១៨ឆ្នាំឡើង	ប្រាក់ចំណូលជាមធ្យមក្នុងគ្រួសារ	ប្រាក់ចំណូលម្នាក់ៗក្នុងមួយឆ្នាំ
480,702.35	154 គ្រួ.	4.99	769នាក់	461 នាក់	$3,121.44	$625.10

៥.៤.៣ ទិសស្ថានអប់រំ និងសិក្សាធិការ

តាមការសិក្សានិងការធ្វើសម្ភាសន៍ជាមួយប្រជាពលរដ្ឋនៅក្នុងតំបន់គំរោងបានរកឃើញថានៅក្នុងឃុំទាំងបួន និងសង្កាត់អណ្តូងខ្មែរ នៃភូមិទាំង៩មានសាលារៀន បឋមសិក្សា ១៧កន្លែងស្មើ ៥ខ្នង ដែលមាន២៤ បន្ទប់ចំនួនសិស្ស គឺ១០៣០នាក់ និងគ្រូ២៤នាក់ ហើយនិងអនុវិទ្យាល័យ៥ ។ ភាគនៃការសិក្សារៀនសូត្ររបស់អ្នកភូមិមានភាគទាបនៅឡើយ ។ តាមតារាងលេខ ១៥ ខាងក្រោមនេះបង្ហាញថា មេគ្រួសារដែលបានសម្ភាសន៍ចំនួន១៥៤គ្រួសារក្នុងនោះមានមេគ្រួសារជាបុរសចំនួន១០៨នាក់ និងស្ត្រីដែល ជាមេគ្រួសារចំនួន ១២នាក់ដែលចេះអាន និងសរសេរអក្សរខ្មែរ (ភាគវប្បធម៌ត្រឹមថ្នាក់ទី ៣ និងទី៧) ។ បើគិតជាភាគរយមានមេគ្រួសារ៧៨.៨៥%ជាអ្នកចេះអាន និងសរសេរអក្សរខ្មែរនៃចំនួនគ្រួសារសរុបដែលបានសម្ភាសន៍ទាំង៩ភូមិ ។ ចំពោះមេគ្រួសារ ដែលមិនចេះអាន និងសរសេរអក្សរខ្មែរជាបុរសមានចំនួន ១៩នាក់ និងស្ត្រី៣នាក់ ។ បើគិតជាភាគរយ មានមេ គ្រួសារ ២១.១៥ % ដែលមិនចេះអាន និងសរសេរអក្សរខ្មែរ ។

តារាងលេខ: ៥៩ ស្ថិតិរបស់មេគ្រួសារនៅក្នុងតំបន់គំរោងដែលចេះអាន និងសរសេរអក្សរខ្មែរសិក្សាថ្ងៃទី ១០ មិនា ដល់ ៣១ ធ្នូ ២០១០

ល.រ	ឈ្មោះភូមិ	ចំ.គ្រួ.សរុបដែលបានសម្ភាសន៍	មេគ្រួ.ចេះអាន និងសរសេរអក្សរខ្មែរដែលបានសម្ភាសន៍			
			ប្រុស	ស្រី	សរុប	%
1	មាត់ពាម	27	19	2	21	77.78
2	អណ្តូងជីមីន	20	19	1	20	85
3	ម៉ាក់ប្រាង្គ	13	8	0	8	61.54
4	កំពង់ក្រូង	3	3	0	3	100
5	ស្ពំព្រាំពីរ	33	20	9	29	87.88
6	ព្រៃឃ្មុំ	13	11	0	11	61.54
7	ថ្មារថ្មី	14	12	0	12	85.71
8	អូរតូច	24	11	0	11	45.83
9	ថ្មីខាងជើង	7	5	0	5	71.43
សរុប		154 គ្រួសារ	108 នាក់	12 នាក់	120 នាក់	77.92 %

តារាងលេខ: ៦០: ស្ថិតិសាលារៀនតាំងពីបឋមសិក្សារហូតដល់អនុវិទ្យាល័យនិងចំនួនសិស្ស នឹងគ្រូនៅក្នុង និងក្បែរ តំបន់គំរោងសិក្សាថ្ងៃទី ១០ មិនា ដល់ ១៥ កក្កដា ២០១០

ស្រុកធីកឈូ					
I	ឃុំម៉ាក់ត្រាង				
#	ឈ្មោះសាលាបឋមសិក្សា	សិស្សស្រី	សិស្សប្រុស	គ្រូស្រី	គ្រូប្រុស
1	មាត់ពាម	52	64	3	3
2	ស្ទំប្រាំពីរ	187	218	5	11
សរុប		239	282	8	14
		521 នាក់		22 នាក់	
#	ឈ្មោះសាលាអនុវិទ្យាល័យ	សិស្សស្រី	សិស្សប្រុស	គ្រូស្រី	គ្រូប្រុស
1	ស្ទំប្រាំពីរ	43	66	2	5
សរុប		43	66	2	5
		109 នាក់		7 នាក់	
II	ឃុំកំពង់ត្រេង				
#	ឈ្មោះសាលាបឋមសិក្សា	សិស្សស្រី	សិស្សប្រុស	គ្រូស្រី	គ្រូប្រុស
1	កំពង់ក្រូង	165	166	7	10
2	ព្រៃទប់	79	66	0	5
3	ម៉ាក់ប្រាង្ម	107	88	2	4
4	បឹងព្រះ	158	147	5	4
សរុប		509	467	14	23
		976 នាក់		37 នាក់	
#	ឈ្មោះសាលាអនុវិទ្យាល័យ	សិស្សស្រី	សិស្សប្រុស	គ្រូស្រី	គ្រូប្រុស
1	បឹងព្រះ	102	138	7	5
សរុប		102	138	7	5
		240 នាក់		12 នាក់	
III	ឃុំវ្រៃឃ្ម៉ុ				
#	ឈ្មោះសាលាបឋមសិក្សា	សិស្សស្រី	សិស្សប្រុស	គ្រូស្រី	គ្រូប្រុស
1	វត្តអង្ត	228	236	10	6
2	ភ្ជំសរ	151	164	4	5
3	ព្រៃតុំ	148	137	5	5
4	បឹងតារោង	53	52	4	0
សរុប		580	589	23	16
		1169 នាក់		39 នាក់	
#	ឈ្មោះសាលាអនុវិទ្យាល័យ	សិស្សស្រី	សិស្សប្រុស	គ្រូស្រី	គ្រូប្រុស
1	ភ្ជំសរ	50	63	3	3
សរុប		50	63	3	3
		113 នាក់		6 នាក់	
IV	ឃុំវ្រៃឃ្ម៉ុ				

Draft

ស្រុកទឹកឈូ					
#	ឈ្មោះសាលាបឋមសិក្សា	សិស្សស្រី	សិស្សប្រុស	គ្រូស្រី	គ្រូប្រុស
1	វង្គចាក	153	164	4	9
2	ទ្វារថ្មី	177	165	2	6
3	ច្បារអំពៅ	253	279	3	4
4	ដូនសយ	109	129	0	4
5	ដីផុង	91	65	0	4
6	ខ្នុរមានជ័យ	209	202	2	4
7	ព្រៃថ្មី	73	64	0	3
		1065	1068	11	34
សរុប		2133 នាក់		45 នាក់	
#	ឈ្មោះសាលាអនុវិទ្យាល័យ	សិស្សស្រី	សិស្សប្រុស	គ្រូស្រី	គ្រូប្រុស
1	វង្គចាក	206	266	12	12
2	ច្បារអំពៅ	58	52	4	4
		264	318	16	16
សរុប		582 នាក់		32 នាក់	

<u>សំគាល់ៈ</u> ប្រភពទិន្នន័យពីការិយាល័យអប់រំស្រុកទឹកឈូឆ្នាំសិក្សា ២០១០-២០១១។

៥.៤.៤ ការប្រើប្រាស់ដី និងការកាន់កាប់ដីដោយប្រជាពលរដ្ឋ

យោងតាមការចុះសិក្សាដោយផ្ទាល់នៅតំបន់តំរោងគិតចាប់ពីទំនប់អាងទី២ឡើងទៅលើបានបង្ហាញអោយឃើញថាដីដែលបានប្រើប្រាស់ដោយប្រជាពលរដ្ឋមានចំនួនសរុប៣០១,៣៧ហិចតា (ដីចំការ, ស្រែ) ហើយដីទាំងនេះ ស្ថិតនៅក្នុងគីភូមិ មាត់ពាម, អណ្តូងជីម៉ុន, ម៉ាក់ប្រាង្គ, ព្រៃឃ្មុំ, ទ្វារថ្មី។ ដីដែលកាន់កាប់ដោយប្រជាពលរដ្ឋទាំងនោះគឺមានការ អនុញ្ញាតថ្នាក់ ពីភូមិឬឃុំ ក៏ប៉ុន្តែប្រជាជនទាំងអស់នោះមិនមានប័ណសំគាល់សិទ្ធិកាន់កាប់អចលនវត្ថុដែលចេញដោយអគ្គនាយកដ្ឋានសុរិយោលដី និងភូមិសាស្ត្ររបស់ក្រសួងរៀបចំដែនដីនគរូបនីយកម្ម និង សំណង់នៅឡើយទេ។ យោងតាមច្បាប់ភូមិបាល មាត្រាលេខ៥និង ៣០ ក្នុងជំពូក២ខាងលើក្នុងទំព័រទី៩ប្រជាពលរដ្ឋដែលជាម្ចាស់ដីទាំងនេះត្រូវបានការពារដោយច្បាប់ភូមិបាលនេះ។ ក៏ប៉ុន្តែ ប្រជាពលរដ្ឋដែលរស់នៅក្នុងតំរោងនេះជាដីឧទ្យានជាតិបូកគោ។ យោងតាមការប្រឹក្សាយោបល់ជាមួយលោកយ៉ង់ការម្យ ប្រធានឧទ្យាជាតិបូកគោព្រះសុរាមរិតបានប្រាប់អោយដឹងថាប្រជាជនដែលរស់នៅក្នុងដីឧទ្យាជាតិមិនអាចទទួលប័ណ្ណសំគាល់សិទ្ធិកាន់កាប់អចលនវត្ថុ ដោយស្របច្បាប់ទេ តែអាចបន្តការយកផលពីដំណាំដែលខ្លួនបានដាំទាំងនោះបាន។

៥.៤.៥ ការផ្គត់ផ្គង់ទឹកស្អាត និងអនាម័យ

ប្រភពទឹករបស់រដ្ឋាភិបាលសំរាប់ផ្គត់ផ្គង់គឺត្រូវបានបូមចេញពីព្រែកទឹកឈូហើយស្ថានីយ៍បូមទឹកបច្ចុប្បន្ននេះនៅចំងាយតែ១,២គម ប៉ុណ្ណោះពីទំនប់ទី២របស់តំរោងវារីអគ្គិសនីកំចាយ។ សមត្ថភាពរោងចក្រសព្វថ្ងៃ អាចផលិតទឹកបានដល់ទៅ ២៦០ម^3/ម៉ ហើយអាចផ្គត់ផ្គង់រយៈពេល២៤ម៉ ប៉ុន្តែសមត្ថភាពនេះអាចផ្គត់ផ្គង់បានប្រមាណជា ៣៨០០គ្រួសារ នៃប្រជាពលរដ្ឋរស់នៅក្នុងក្រុងកំពតទាំងមូល និងប្រជាពលរដ្ឋនៅតាមបណ្តោយផ្លូវទៅទឹកឈូ តំលៃទឹក គឺ១៤០០រៀល ក្នុង

១ម^3 (0,៣៥ដុល្លា ក្នុង១ម^3) យោង តាមការបញ្ជាក់ប្រាប់ពីលោកនាយករដ្ឋាករទឹកក្រុងកំពត លោក **ប៊ុន ចាន់គង** ប្រធានរដ្ឋាករទឹកស្វ័យយ័ត្រខេត្តកំពត។

ដោយឡែកប្រភពទឹកសំខាន់សំរាប់ប្រជាពលរដ្ឋរស់នៅក្នុងភូមិក្នុង និងជុំវិញនិងនៅតំបន់គំរោងគឺទឹកព្រែក ទឹកឈូ ស្ទឹង អូរ, ទឹកម៉ាស៊ីនដែលតមកពីភ្នំក្នុងតំបន់ និងអណ្តូងជីក(រាក់) ក្នុងនោះ៩៥ភាគរយនៃទឹកត្រូវបានដាំអោយ ពុះមុននិងបរិភោគ។

ចំនួនបង្គន់នៅក្នុងភូមិនិមួយៗមានបង្ហាញនៅក្នុងតារាងខាងក្រោម។ ក្នុងភូមិទាំងអស់ដែលបានសម្ភាសន៍ មានតែភូមិស្ទឹប្រាំពីរទេដែលមានការយល់ដឹងពីការប្រើប្រាស់បង្គន់អនាម័យ។ ចំពោះកន្លែងណាដែលគ្មានបង្គន់ ជាធម្មតាពួកគាត់ ច្រើនតែបត់ជើងធំនៅក្នុងវីតាមគុម្ពោតព្រៃ រីជីកដីកប់។ ចំណែកឯការចោលកាកសំណល់ដូចជាសំ រាមពួកគាត់ច្រើនបោះចោលនៅវិញផ្ទះរបស់គេ។ ពុំមានប្រព័ន្ធបង្ហូរសំណល់រាវបានត្រឹមត្រូវទេ។ ដូច្នេះបញ្ហាអនាម័យ ត្រូវបានចាត់ទុកជាបញ្ហាចាំបាច់ដែលត្រូវតែមានការអភិវឌ្ឍន៍ថែមទៀត។ តារាងលេខ៦១ខាងក្រោមនេះបង្ហាញអំពីការផ្តត់ផ្តង់ទឹករបស់អ្នកភូមិក្នុងតំបន់ និងក្បែរតំបន់គំរោង។

តារាងលេខ: ៦១ ការផ្តត់ផ្តង់ទឹកនិងអនាម័យនៅជុំវិញនិងក្នុងតំបន់គំរោង (គិតជាគ្រួសារអ្នកបានសម្ភាសន៍)

សិក្សាថ្ងៃទី ១០ មិនា ដល់ ៣១ ធ្នូ ២០១០

ល,រ	ឈ្មោះភូមិ	ចំ,គ្រួ,ដែលបានសម្ភាសន៍	អូរ	ប៊ីទ/ស្រះ/ត្រពាំង	អណ្តូងល្អ/ជីក/ស្អប់	ទឹកភ្លៀង/ទឹកម៉ាស៊ីន	មានបង្គន់ប្រើ
1	មាត់ពាម	27	9	12	1	8	8
2	អណ្តូងជីមុិន	20	3	11	4	9	6
3	ម៉ាក់ប្រាង្គ	13	2	8	3	9	4
4	កំពង់ក្រុង	3		2	1	2	1
5	ស្ទឹងប្រាំពីរ	33	13			23	27
6	ព្រៃឃ្មុំ	13	10			5	8
7	ទ្វារថ្មី	14		10	2	6	5
8	អូរតូច	24		21	2	24	1
9	ធ្វីខាងជើង	7	1	1		7	2
សរុប		154		32	13	93	62
%			4%	15%	6%	45%	30%

៥.៤.៦ សុខាភិបាល និងអប់រំសុខភាព

យោងតាមការសិក្សានិងជួបសម្ភាសន៍ផ្ទាល់ជាមួយប្រជាពលរដ្ឋនៅតាមភូមិដែលនៅក្នុងនិងក្បែរតំបន់គំរោងបានបង្ហាញអោយឃើញថា ពួកគាត់បានជួបប្រទះជំងឺដែលទាក់ទងទៅនិងប្រភពទឹកកើតមានច្រើនប្រភេទដូចជា ជំងឺគ្រុនចាញ់, ជំងឺគ្រុនឈាម, គ្រុនសន្ធំ, អាសន្នរោគ, រាគ, គ្រុនពោះវៀន, និងសើស្បែក។ នៅពេលដែលពួកគាត់ជួបប្រទះជំងឺផ្សេងៗ ប្រសិនបើជាជំងឺស្រាលគេ តែងតែទៅទិញថ្នាំនៅតាមហ្វាម៉ាស៊ី រីតូបលក់ថ្នាំយកមកបរិភោគ ក្នុងករណីដែលមានជំងឺធ្ងន់ធ្ងរ គេតែងតែទៅមណ្ឌលសុខភាព រីក៏ មន្ទីរពេទ្យបង្អែកខេត្តកំពត។

តារាងលេខ ៦២ក: ជំងឺដែលកើតមានតាមឃុំនៅជុំវិញនិងក្នុងតំបន់គំរោង(គិតជាគ្រួសារអ្នកឆានសម្ភាសន៍)

សិក្សាថ្ងៃទី ១០ មិនា ៨ល់ ៣១ ធ្នូ ២០១០

ឃុំកំពង់គ្រែង	គ្រុនចាញ់	គ្រុនឈាម	គ្រុនសន្ទំ	អាសន្នរោគ	រាគ	គ្រុនពោះវៀន	សើស្បែក
	12	10	21	2	18	10	8
%	15%	12%	26%	3%	22%	12%	10%
ឃុំម៉ាក់ប្រាង្គ	គ្រុនចាញ់	គ្រុនឈាម	គ្រុនសន្ទំ	អាសន្នរោគ	រាគ	គ្រុនពោះវៀន	សើស្បែក
	22	17	27	0	26	13	12
%	19%	15%	23%	0%	22%	11%	10%
ឃុំអណ្តូងខ្មែរ	គ្រុនចាញ់	គ្រុនឈាម	គ្រុនសន្ទំ	អាសន្នរោគ	រាគ	គ្រុនពោះវៀន	សើស្បែក
	15	12	14	2	11	5	3
%	24%	19%	23%	3%	18%	8%	5%
ឃុំព្រៃផ្ទង	គ្រុនចាញ់	គ្រុនឈាម	គ្រុនសន្ទំ	អាសន្នរោគ	រាគ	គ្រុនពោះវៀន	សើស្បែក
	3	3	8	0	5	6	2
%	11%	11%	30%	0%	19%	22%	7%

សំគាល់: គ្រួសារនិមួយៗអាចកើតជំងឺ ១រឺ២ ។

ក្រុមការងារក៏បានជួបជាមួយតំណាងបុគ្គលិកអង្គការ GRET-SKY (សុខភាពគ្រួសារយើង) សំរាប់ជួយ ប្រជាពលរដ្ឋដែល ក្រីក្រដែលខ្វះខាតថវិកាក្នុងការព្យាបាលជំងឺនៅក្នុងគ្រួសារនោះបានបញ្ជាក់ប្រាប់ថា បច្ចុប្បន្នខាង អង្គការបានជួយដល់ជនក្រីក្រតាមរយៈគ្រួសារមូលនិធិសមធមិចូលជាសមាជិកដោយបង់ថ្លៃសេវាថោកគឺអាស្រ័យតាមទំហំគ្រួសារ ។ ហើយអង្គការបានធ្វើកិច្ចសហការល្អ ជាមួយមន្ទីរបង្អែកខេត្តកំពតនិងមណ្ឌលសុខភាពមួយចំនួន ។ តាមរយៈគ្រួសារមូលនិធិសមធមិនេះនៅក្នុងខែតុលា ឆ្នាំ ២០១០ នៅមណ្ឌលសុខភាពសូមមើលតារាងលេខៈខាងក្រោម:

តារាងលេខ:៦២ខ តំលៃឆ្លាក់វិភាគឆានប្រចាំខែសំរាប់មូលនិធិសមធម៌

ទំហំគ្រួសារ	វិភាគទានរយៈពេល១ ខែ ជារៀល
១ នាក់	៤០០០ រៀល
ពី ២ ទៅ ៤ នាក់	៧៥០០ រៀល
ពី ៥ ទៅ ៧ នាក់	៩៥០០ រៀល
ចាប់ពី ៨ នាក់ឡើងទៅ	១១០០០ រៀល

យោងតាមទិន្នន័យសុខភាពក្នុងឆ្នាំ២០១០ ពីមណ្ឌលសុខភាពកំពង់គ្រែង បានបង្ហាញអោយឃើញថាករណីជំងឺនីមួយៗមានពិពណិនាក្នុងតារាង១៦ត ។ មណ្ឌលសុខភាព នេះគ្រប់ដណ្តប់លើពីរឃុំ និងចំនួនប្រជាពលរដ្ឋគ្របដណ្តប់ដោយ មណ្ឌលសុខភាពនេះមានចំនួន ១២,៣៩៩ នាក់ ។ ចំណែកឯមណ្ឌលសុខភាពព្រៃឃ្ជុំវិញ គ្របដណ្តប់ លើឃុំចំនួន៣ និងភូមិចំនួន១៣ ដែលមានប្រជាពលរដ្ឋប្រមាណជា ១៧ ៧៦៨នាក់ ។ ហើយនៅក្នុងតារាងនេះទៀតសោត គឺមិនបាន បែងចែកភូមិទេ ។

តារាងលេខ៦២គ: ប្រភេទជំងឺដែលកើតមាននៅតាមមណ្ឌលសុខភាពសិក្សាថ្ងៃទី ១០ មីនា ដល់ ៣១ ឆ្នូ ២០១០

	ស្រុកទឹកឈូ	
មណ្ឌលសុខភាពកំពង់ត្រែង		
1	simple Diarrhea (រាគធម្មតា)	343
2	Malaria (គ្រុនចាញ់)	44
3	Dysentery (រាគមួល)	36
4	Skin infection (សើស្បែក)	245
5	Eye diseases (ជំងឺភ្នែក)	24
មណ្ឌលសុខភាពព្រៃឃ្មុំ		
1	Simple Diarrhea (រាគធម្មតា)	159
2	Malaria (គ្រុនចាញ់)	49
3	Dysentery (រាគមួល)	142
4	Dengue Fever (គ្រុនឈាម)	0
5	Cholera (អាសន្នរោគ)	29

ប្រភព: ផ្តល់ដោយមណ្ឌលសុខភាពកំពង់ត្រែង និងព្រៃឃ្មុំ ឆ្នាំ ២០១០ ។



រូបថតមណ្ឌលសុខភាពព្រៃឃ្មុំ



រូបថតមណ្ឌលសុខភាពកំពង់ត្រែង

៥.៤.៧ ផ្លូវគមនាគមន៍

ទីតាំងគំរោងស្ថិតនៅទិសពាយព្យប្រមាណ១៥គមពីទីរួមខេត្តកំពត ។ ប្រព័ន្ធគមនាគមន៍នៅជុំវិញនិងតំបន់គំរោងមានដូចតទៅ:

- ផ្លូវជាតិលេខ៣ ចេញពីទីរួមខេត្តកំពតទៅវាលរេញមានប្រវែង៥៤គមសព្វថ្ងៃបានសាងសង់រួចហើយដោយក្រាលកៅស៊ូ ។
- ផ្លូវលេខ៣៨ចូលទៅតំបន់ទីកឈូមួយខ្សែប្រវែងប្រមាណ១០,៧៦គ.ម (គិតត្រឹមផ្តល់បំបែកពីផ្លូវជាតិលេខ៣) សព្វថ្ងៃចាក់កៅស៊ូរួចហើយប្រវែង ៨២៥០ម ហើយប្រវែង ១៤២៥ម បានជួសជុលកែលំអដោយក្រុមហ៊ុន Synohydro kamchay.
- ផ្លូវលំជនបទខាងឆ្វេងដៃគឺផ្លូវម៉ាកេង (ធ្យៀបតាមទិសដៅទីកហូរនៃព្រែកទីកឈូ) មាន១ ខ្សែប្រវែង ៧,៥៣គម គិតត្រឹមស្ពានដែកដែលសាងសង់ឡើងដោយក្រុមហ៊ុន Synohydro kamchay ដែលជាប្រភេទ ផ្លូវដីក្រាលគ្រួសក្រហមប្រវែងសព្វថ្ងៃមានលក្ខណៈពិបាកដោយ កន្លែងក្នុងការធ្វើដំណើរ ហើយរថយន្ត តូចអាចចូលបាន ចាប់ពីគល់ស្ពានមិត្តភាពកម្ពុជាកូរ៉ (ស្ពានថ្មឆ្លងកាត់ព្រែកកំពង់បាយ) ដល់ឃុំស្ទឹងកែវ ។

- ផ្លូវ១ខ្សែទៀត មានប្រវែងប្រមាណជា ១០,៦៨គម គិតចាប់ពីផ្លូវបំបែកចេញពីផ្លូវជាតិលេខ ៣ រហូតដល់ប៉ុស្តិ៍យាមរបស់ក្រុមហ៊ុន ខាងស្តាំដៃ(ទិសដៅពីភ្នំពេញ ទៅកំពត) ដែលសាងសង់ឡើងដោយក្រុម ហ៊ុន Synohydro kamchay .
- ចំពោះផ្លូវទឹកមានតែព្រែកទឹកឈូ និងដៃរបស់វា ដូចជា ព្រែកកំពង់ក្រុង ព្រែកអណ្តូងជីម៉ុន និង ស្ទឹងកែវ ក៏ប៉ុន្តែផ្លូវទឹកទាំងនេះពិបាកក្នុងការធ្វើដំណើរតាមកាណូតធំៗក្នុងរដូវប្រាំង។

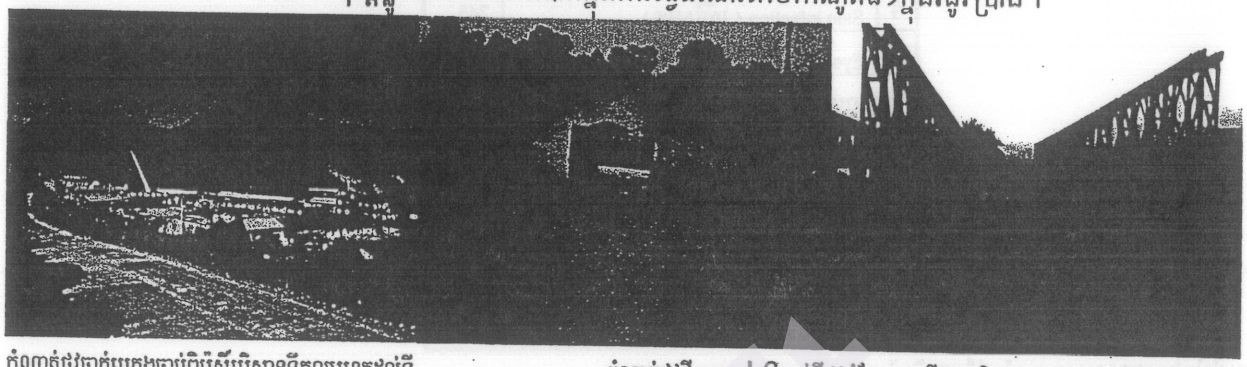

កំណាត់ផ្លូវចាក់បេតុងចាប់ពីប៉ុស្តិ៍បរិស្ថានទឹកឈូរហូតដល់ទីស្ថានដែកតាំងតំរោងដែលសាងសង់ឡើងដោយក្រុមហ៊ុន

កំណាត់ផ្លូវថ្មី ឈ្មោះL6ចាប់ពីផ្លូវបំបែកចេញពីផ្លូវជាតិលេខ៣ រហូតដល់ទីតាំងតំរោង និងឆ្លងកាត់ព្រែកស្ទឹងកែវ សាងសង់ឡើងដោយក្រុមហ៊ុន



កំណាត់ផ្លូវចាក់ក្រាលគ្រួសក្រហមស្របតាមផ្លូវជាតិលេខ ៣
មានប្រវែង ១៣,៨៣គមចាប់ពីផ្លូវចូលការដ្ឋានយកថ្មរហូតដល់ផ្លូវ L6។

៥.៤.៨ ទិសស្ថេសចរណ៍

ខេត្តកំពតជាខេត្តមួយស្ថិតនៅជាប់តំបន់ឆ្នេរភាគខាងត្បូងឈាងខាងលិចនៃប្រទេសកម្ពុជា ដែលសំបូរដោយ ជួរភ្នំ និងភ្នំដែលគ្របដណ្តប់ដោយ ព្រៃឈើ ជ្រោះ ស្ទឹង ព្រែក អូរ និងឆ្នេរខ្សាច់ ទាំងអស់ហើយនេះគឺជាធនធាន ធម្មជាតិបំរើអោយវិស័យទេសចរណ៍។ ក្រៅពីធនធានធម្មជាតិខេត្តកំពតមានធនធានវប្បធម៌មួយចំនួនរួមមានប្រាសាទគុហារផងដែរ។ ដោយធនធានសំខាន់ៗ ទាំងពីរខាងលើបង្កលក្ខណៈល្អប្រសើរសំរាប់រមណីយដ្ឋាន ធម្មជាតិនិងរមណីយដ្ឋានវប្បធម៌ ។ជាក់ស្តែងបច្ចុប្បន្ននេះទូទាំងខេត្តមានរមណីយដ្ឋានរហូតដល់ទៅ ១៣កន្លែង។ យោងតាមអត្ថបទសារព័ត៌មាន របស់ DAP ដែលបានចុះផ្សាយនៅថ្ងៃទី ១៧ ខែ កុម្ភៈ ឆ្នាំ ២០១១បានអោយដឹងថា នាឱកាសបុណ្យចូលឆ្នាំចិន-វៀតណាមកន្លងទៅនេះនៅរមណីយដ្ឋានទាំង១៣ កន្លែងទូទាំងខេត្តដូចជា ទឹកឈូ,កែបថ្ម, ភ្នំបូកគោ, ភ្នំកំពង់ ត្រាច,ប្រាសាទភ្នំឈ្មោក, ភ្នំសរ,ព្រែកអំពិល, ប្រាសាទភ្នំខ្យង, ភ្នំដូង, ទំបន់ម្ជិច,ទំបន់ប្រទាក់ក្រលា, អន្លង់ធំ និងមជ្ឈមណ្ឌលសង្គ្រោះ សត្វព្រៃមានភ្ញៀវប្រមាណជា៣៨,៧៦៩នាក់ ក្នុងនោះភ្ញៀវបរទេសចំនួន ៧១៨ នាក់ បានមកកំសាន្តលេង។ ចំនួននេះកើនឡើង រហូត២,០៥៣ភាគរយ បើប្រៀបធៀបនឹងឱកាសដូចគ្នានេះនៅ ឆ្នាំ២០១០ ដែលមានភ្ញៀវសរុប ១៨,៨៧៥ នាក់ ភ្ញៀវ បរទេស៦៧៨នាក់ ។តាមស្ថិតិរបស់មន្ទីរ ទេសចរណ៍បានអោយដឹងថារយៈ ពេលបួនថ្ងៃ គិតចាប់ពីថ្ងៃទី០៣ ដល់ទី ០៦ខែកុម្ភៈ ឆ្នាំ២០១១ នៅរមណីយដ្ឋានទាំង១៣កន្លែងនេះ

មានភ្ញៀវមកលេងចំនួន ៣៨,៧៦៩នាក់ ក្នុងនោះភ្ញៀវបរទេសចំនួន ៧១៨នាក់ បានមកកំសាន្តលេង។ កត្តាដែលនាំអោយភ្ញៀវមានការកើនឡើងត្រូវបានមន្ត្រីទេសចរណ៍អះអាងថាបញ្ហាការស្ថាបនាផ្លូវជាតិលេខ ៣ជិតសម្រេចរួចរាល់នោះដែលជាមូលហេតុបង្កលក្ខណៈងាយស្រួលដល់សម្រាប់ភ្ញៀវធ្វើដំណើរមកលេងកំសាន្តឆ្នាំនេះ ។យោងតាមការសិក្សារបស់មន្ទីរទេសចរណ៍ខេត្តកំពត នៅក្នុងឆ្នាំ២០០៨ បានអោយដឹងថា សំរាប់ភ្ញៀវទេសចរណ៍បរទេសជាមធ្យមក្នុងម្នាក់ចំនាយប្រមាណជា៤៥ ដុល្លារអាមេរិក ក្នុងមួយថ្ងៃ ចំណែកឯភ្ញៀវទេសចរណ៍ក្នុងស្រុកជាមធ្យមក្នុងម្នាក់ចំណាយប្រមាណជា ១០ដុល្លារម្នាក់ក្នុងមួយថ្ងៃ។ ខាងក្រោមនេះជាតារាងចំនួនភ្ញៀវទេសចរណ៍ជាតិ និងអន្តរជាតិដែលមកកំសាន្តនៅក្នុងរមណីយដ្ឋានទាំង ១៣កន្លែងសរុប រយៈពេល០៥ឆ្នាំ (ចាប់ពីឆ្នាំ ២០០៦ រហូតដល់ឆ្នាំ ២០១០របស់មន្ទីរទេសចរខេត្តកំពត) ។ យោងតាមការសិក្សាអង្កេត នៅទីវាល ដោយក្រុមការងាររយៈពេល៤ថ្ងៃគឺចាប់ពីថ្ងៃចន្ទ,អង្គារ៍ដើមសប្តាហ៍ និងពីថ្ងៃសៅរ៍ដល់ថ្ងៃអាទិត្យចុងសប្តាហ៍ទៅលើចំនួនភ្ញៀវទេសចរនៅក្នុងតំបន់រមណីរដ្ឋានទឹកឈូបានបង្ហាញឃើញថាភាគច្រើនភ្ញៀវទេសចរដែលមកកំសាន្តនៅតំបន់ទឹកឈូ គឺចុងសប្តាហ៍ថ្ងៃសៅរ៍ និងថ្ងៃអាទិត្យ ដោយឡែកចាប់ពីថ្ងៃចន្ទដល់ សុក្រ គឺមិនសូវមកមានភ្ញៀវទេ។ ចំពោះភ្ញៀវទេសចរក្នុងស្រុក (មិនមែនបរទេស) ការចូល ទៅលេងក្នុងរមណីយដ្ឋានទឹកឈូនេះមិនយកលុយទេលើកលែងតែថ្ងៃសៅរ៍ និងថ្ងៃអាទិត្យ រីថ្ងៃបុណ្យទាន។ ដោយឡែកនៅថ្ងៃសៅរ៍អាទិត្យ រីថ្ងៃបុណ្យទានសំរាប់ភ្ញៀវទេសចរក្នុងស្រុកត្រូវបានបង់ប្រាក់តែលើយានយន្ត ដូចជា ម៉ូតូមួយគ្រឿង ១000 រៀល, រថយន្តធុនតូច មួយគ្រឿង គឺ ២៥00រៀល, មីនីប៊ឹស ៣000រៀល, ក្រុងធុនធំ ៥000រៀល រីឯ ភ្ញៀវទេសចរវិញម្នាក់ ១ ដុល្លាអាមេរិក។ តារាង ៦២ឃ ខាងក្រោម:

តារាងលេខ:៦២ឃ ចំនួនភ្ញៀវទេសចរជាតិ និង អន្តរជាតិមកកំសាន្តនៅតំនប់រមណីយដ្ឋានទឹកឈូ

សិក្សាថ្ងៃទី ១០ មីនា ដល់ ១៥ កក្កដា ២០១០

ល.រ	ទេសចរក្នុងស្រុក				ទេសចរបរទេស			
ថ្ងៃទី ១៨ ខែ តុលា ២០១១								
1	មនុស្ស	ម៉ូតូ	រថយន្ត	រ៉ឺម៉កកង់បី	មនុស្ស	ម៉ូតូ	រថយន្ត	រ៉ឺម៉កកង់បី
2	៣0	០៥	០៣	០១	០២	០១		0
សរុប	**៣0**	**០៥**	**០៣**	**០១**	**០២**	**០១**	**0**	**0**
ថ្ងៃទី ១៩ ខែ តុលា ២០១១								
ល.រ	ទេសចរក្នុងស្រុក				ទេសចរបរទេស			
1	មនុស្ស	ម៉ូតូ	រថយន្ត	រ៉ឺម៉កកង់បី	មនុស្ស	ម៉ូតូ	រថយន្ត	រ៉ឺម៉កកង់បី
2	២៥	0	០៤	0	០៦	០៣	0	0
សរុប	**២៥**	**0**	**០៤**	**0**	**០៦**	**០៣**	**0**	**0**
ល.រ	ទេសចរក្នុងស្រុក				ទេសចរបរទេស			
ថ្ងៃទី ២៣ ខែ តុលា ២០១១								
1	មនុស្ស	ម៉ូតូ	រថយន្ត	រ៉ឺម៉កកង់បី	មនុស្ស	ម៉ូតូ	រថយន្ត	រ៉ឺម៉កកង់បី
2	៨៨	១៨	១៧	០៣	៤0	១៨	0	០១
សរុប	**៨៨**	**១៨**	**១៧**	**០៣**	**៤0**	**១៨**	**0**	**០១**
ល.រ	ទេសចរក្នុងស្រុក				ទេសចរបរទេស			
ថ្ងៃទី ២៤ ខែ តុលា ២០១១								
1	មនុស្ស	ម៉ូតូ	រថយន្ត	រ៉ឺម៉កកង់បី	មនុស្ស	ម៉ូតូ	រថយន្ត	រ៉ឺម៉កកង់បី
2	២៦៧	0	៣៩	0	១១	៦	0	0
សរុប	**២៦៧**	**0**	**៣៩**	**0**	**១១**	**៦**	**0**	**0**

សំគាល់: សិក្សាចាពីថ្ងៃទី ១៩ ដល់២0 និង ២៣ ដល់២៤ ខែ តុលា ឆ្នាំ ២0១0 ។

តារាងលេខ ៦៣: ចំនួនភ្ញៀវទេសចរណ៍ជាតិនិងអន្តរជាតិសរុបជែលទៅកំសាន្តនៅរមណីដ្ឋានទីកឈូ ចាប់ពីឆ្នាំ២០០៦-២០១០

ល.រ	ឆ្នាំ	ភ្ញៀវទេសចរបរទេស	ភ្ញៀវទេសចក្នងស្រុក
១	២០០៦	២៣៣៣	២៧៥៦៤៤
២	២០០៧	៣០៨៤	២៣៨០០២
៣	២០០៨	២៨០៩	២៥៦៨៧៥
៤	២០០៩	៤១៩៥	១៧៦៥៦៣
៥	២០១០	១៨៨៤	៦៧៦៥៨

ប្រភព: ផ្តល់ដោយមន្ទីរទេសចរណ៍ខេត្តកំពតឆ្នាំ ២០១០ ។

ស្ថិតិភ្ញៀវទេសចរណ៍ជាតិ និងអន្តរជាតិ តាមរមណីដ្ឋាន នានាក្នុងខេត្តកំពត ២០០៦		
ឈ្មោះរមណ៍ដ្ឋាន	ភ្ញៀវទេសចរណ៍បរទេស	ភ្ញៀវទេសចរណ៍ក្នងស្រុក
១. ទីកឈូ	2333	275644
២. កែបថ្មី	161	352
៣. ភ្នំបូកគោ	2485	1653
៤. ភ្នំកំពង់ត្រាច	739	3170
៥. ប្រាសាទភ្នំឈ្វោក	1259	3864
៦. ភ្នំសរ	110	360
៧. ព្រែកអំពិល	483	2325
៨. ប្រាសាទភ្នំខ្សង	108	293
៩. ភ្នំដូង	203	329
១០. មជ្ឈមណ្ឌលសង្រ្គោះសត្វព្រៃ	177	275644
សរុបចំនួន ១០ រមណីយដ្ឋាន	**8058**	**287990**

ស្ថិតិភ្ញៀវទេសចរណ៍ជាតិ និងអន្តរជាតិ តាមរមណីដ្ឋាន នានាក្នុងខេត្តកំពត ២០០៧		
ឈ្មោះរមណ៍ដ្ឋាន	ភ្ញៀវទេសចរណ៍បរទេស	ភ្ញៀវទេសចរណ៍ក្នងស្រុក
១. ទីកឈូ	3084	238002
២. កែបថ្មី	146	916
៣. ភ្នំបូកគោ	2154	5731
៤. ភ្នំកំពង់ត្រាច	946	2798
៥. ប្រាសាទភ្នំឈ្វោក	1147	6138
៦. ភ្នំសរ	87	495
៧. ព្រែកអំពិល	191	2443
៨. ប្រាសាទភ្នំខ្សង	58	994
៩. ភ្នំដូង	176	1130
១០. មជ្ឈមណ្ឌលសង្រ្គោះសត្វព្រៃ	271	39634
សរុបចំនួន ១០ រមណីយដ្ឋាន	**8260**	**298281**

ស្ថិតិភ្ញៀវទេសចរណ៍ជាតិ និងអន្តរជាតិ តាមរមណីដ្ឋាន នានាក្នុងខេត្តកំពត ២០០៨		
ឈ្មោះរមណ៍ដ្ឋាន	ភ្ញៀវទេសចរណ៍បរទេស	ភ្ញៀវទេសចរណ៍ក្នងស្រុក
១. ទីកឈូ	2809	256875

២. កែបថ្មី	108	615
៣. ភ្នំបួកគោ	1690	2235
៤. ភ្នំកំពង់ត្រាច	1600	3476
៥. ប្រាសាទភ្នំឈ្វោក	1730	4380
៦. ភ្នំសរ	46	293
៧. ព្រៃកអំពិល	171	1966
៨. ប្រាសាទភ្នំខ្យង	50	310
៩. ភ្នំដូង	97	324
១០. មជ្ឈមណ្ឌលសង្រ្គោះសត្វព្រៃ	471	256875
សរុបចំនួន ១០ រមណីយដ្ឋាន	**8772**	**270474**
ស្ថិតិភ្ញៀវទេសចរណ៍ជាតិ និងអន្តរជាតិ តាមរមណីដ្ឋាន នានាក្នុងខេត្តកំពត ២០០៩		
ឈ្មោះរមណីដ្ឋាន	ភ្ញៀវទេសចរណ៍បរទេស	ភ្ញៀវទេសចរណ៍ក្នុងស្រុក
១. ទឹកឈូ	4195	176563
២. កែបថ្មី	216	527
៣. ភ្នំបួកគោ	651	1780
៤. ភ្នំកំពង់ត្រាច	1874	3403
៥. ប្រាសាទភ្នំឈ្វោក	2274	3587
៦. ភ្នំសរ	52	262
៧. ព្រៃកអំពិល	830	2650
៨. ប្រាសាទភ្នំខ្យង	127	460
៩. ភ្នំដូង	230	614
១០. មជ្ឈមណ្ឌលសង្រ្គោះសត្វព្រៃ	1117	176563
សរុបចំនួន ១០ រមណីយដ្ឋាន	**11566**	**189846**
សិត្ថិភ្ញៀវទេសចរណ៍ជាតិ និងអន្តរជាតិ តាមរមណីដ្ឋាន នានាក្នុងខេត្តកំពត ២០១០		
ឈ្មោះរមណីដ្ឋាន	ភ្ញៀវទេសចរណ៍បរទេស	ភ្ញៀវទេសចរណ៍ក្នុងស្រុក
១. ទឹកឈូ	1884	67658
២. កែបថ្មី	608	3192
៣. ភ្នំបួកគោ	3230	44736
៤. ភ្នំកំពង់ត្រាច	1919	25299
៥. ប្រាសាទភ្នំឈ្វោក	2618	5290
៦. ភ្នំសរ	301	2043
៧. ព្រៃកអំពិល	3335	11630
៨. ប្រាសាទភ្នំខ្យង	322	2067
៩. ភ្នំដូង	360	1427
១០. ទំនប់មួចៃ	641	21837
១១. ទំនប់ប្រទ័ក្សក្រឡា	521	21666
១២. មជ្ឈមណ្ឌលសង្រ្គោះសត្វព្រៃ	1190	18353
១៣. សហគមន៍ ព្រៃកត្តោត	11	12949
សរុបចំនួន ១៣ រមណីយដ្ឋាន	**16940**	**238147**

ប្រភព: ផ្តល់ដោយមន្ទីរទេសចរណ៍ខេត្តកំពតឆ្នាំ ២០១០ ។

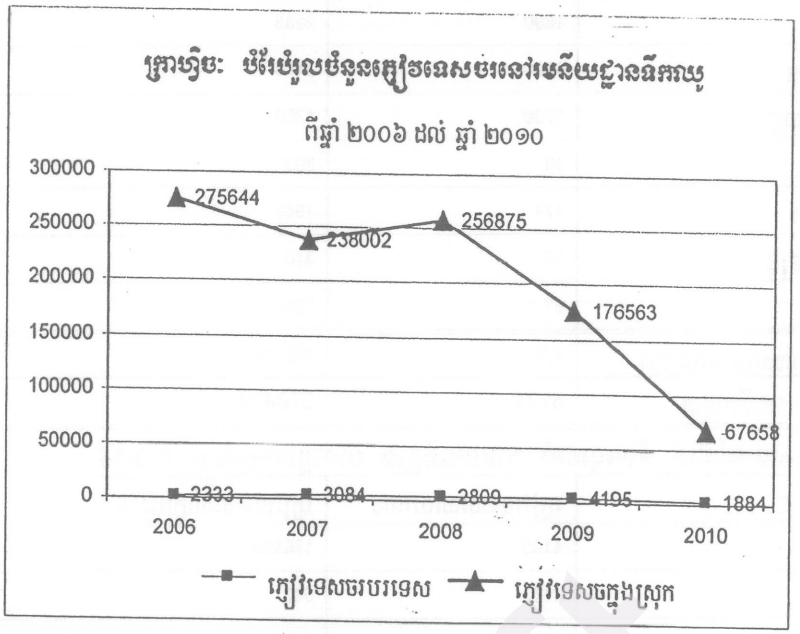

ទារាងលេខ ១៨ : បង្ហាញពីចំរែបំរួលនៃភ្ញៀវទេសចរនៅក្នុងរមណីយដ្ឋានទឹកឃ្មុ ពីឆ្នាំ ២០០៦ ដល់ឆ្នាំ ២០១០

ឆ្នាំ	ភ្ញៀវទេសចរបរទេស	ភាគរយ %	កើនឬថយធៀបឆ្នាំមុន	ភ្ញៀវទេសចរក្នុងស្រុក	ភាគរយ %	កើនឬថយធៀបឆ្នាំមុន
2006	2333			275644		
2007	3084	132.19 %	+32.19 %	238002	86.34 %	-13.66 %
2008	2809	91.08 %	-8.92 %	256875	107.93 %	+7.93 %
2009	4195	149.34 %	+49.34 %	176563	68.73 %	-31.27 %
2010	1884	44.91 %	-55.09 %	67658	38.32 %	-61.68 %
សំគាល់: (+) ចំនួនភ្ញៀវកើនឡើង, (-) ចំនួនភ្ញៀវថយចុះ						



ភ្ញៀវទេសចរឡើងលេងលើភ្នំបូកគោនាឱកាសបុណ្យចូលឆ្នាំចិន-វៀតណាម (2011)



រមណីយដ្ឋានអន្លង់ចំភ្ញៀវសប្បាយនឹងការលេងទឹក(2011) ចំនប់ប្រចាក់ក្រលាមានភ្ញៀវកុះករាល់ពេលពិធីបុណ្យផ្សេងៗ

សន្និដ្ឋាន:

- ប្រាក់ចំណូលរបស់គ្រួសារដែលប្រកបរបរចិញ្ចឹមជីវិត ដោយពឹងផ្អែកលើអនុផលព្រៃឈើជាមធ្យមប្រចាំឆ្នាំ២០១០ក្នុងមួយគ្រួសារគឺប្រមាណជា $1,343.87 ឃើញថាមានការថយចុះបើប្រៀបធៀបទៅនិងឆ្នាំ២០០៦ប្រាក់ចំណូលជាមធ្យមក្នុងគ្រួសារគឺ $ 1,720.50 ។ គំរោងនេះក៏អាចប៉ះពាល់ផងដែរដល់មុខរបរអ្នករកអនុផលព្រៃឈើ ប៉ុន្តែទន្ទឹមនឹងនេះក៏មានកត្តាផ្សេងៗទៀតដែរដែលធ្វើអោយប៉ះពាល់ដូចជាអនុផលព្រៃឈើមួយចំនួនត្រូវបានកាប់ជាច្រើនឆ្នាំដែលបណ្តាលអោយមានការបាត់បង់,ការកើនឡើងនៃតំរូវការរបស់អ្នកប្រើប្រាស់ ។
- ចំពោះប្រាក់ចំណូលប្រចាំឆ្នាំ២០១០ជាមធ្យមរបស់អាជីវករលក់ដូរនៅទីកឈូគឺ $ 953.22 បើប្រៀបធៀបទៅនិងឆ្នាំ ២០០៦ គឺមានរហូតដល់ $ 2,186.17 ។ ដូចនេះគំរោងនេះ អាចនឹងធ្វើអោយប៉ះពាល់ដោយសារ គំរោងនេះដែរ ដូចជា ផ្ទានទឹកត្រប់គ្រាន់សំរាប់អោយភ្ញៀវមកងូតកំសាន្តលេង, ទឹកមានសភាពល្អក់, (ឧទាហរណ៍ នៅរដូវបុណ្យភ្ជុំក្នុង ឆ្នាំ២០១០ ពេលដែលភ្ញៀវ កំពង់ងូតទឹកលេងស្រាប់តែក្រុមហ៊ុន បានបិទទឹកធ្វើអោយភ្ញៀវមិនសប្បាយចិត្ត) ។ ប៉ុន្តែទន្ទឹមនឹងនេះក៏មានកត្តាជាច្រើនទៀតដែលធ្វើអោយប៉ះពាល់ ដូចជា ស្ពានយោលដាច់មិនទាន់បានជួសជុល ,ការប្រែប្រួលអាកាសធាតុ, សេដ្ឋកិច្ច គ្រួសារមានការធ្លាក់ចុះ(ឧទាហរណ៏: ភ្ញៀវភាគច្រើន ពេលមកលេង កំសាន្តពួកគាត់ច្រើនតែដាក់ម្ហូបអាហារមកជាមួយដើម្បីកាត់បន្ថយការចំណាយនៅក្នុងក្រុមគ្រួសារ), ការដាក់វេនគ្នាដើម្បីទទួល ភ្ញៀវតាមថ្ងៃ, កំណើននៃតំបន់ទេសចរនៅក្នុងខេត្តមានរហូតដល់ទៅ១៣ កន្លែង ។
- ចំពោះគ្រួសារដែលប៉ះពាល់ផ្ទាល់ដោយសារការសាងសង់ហេដ្ឋារចនាសម្ព័ន្ធនោះក៏ត្រូវបានទទួលសំណង រួចរាល់ហើយដែរ តាមរយៈក្រុមហ៊ុនដោយមានកិច្ចសហការជាមួយអាជ្ញាធរដែនដី ។