



ក្រសួងរ៉ែ និងថាមពល

Ministry of Mines and Energy

លេខ: **០៧៤ រថ.អន.បវណ** ថ្ងៃពុធ ១៣៦ ខែ ឧសភា ឆ្នាំជូត ទោស័ក ព.ស ២៥៦៤
រាជធានីភ្នំពេញ ថ្ងៃទី **៣០** ខែ **ឧសភា** ឆ្នាំ **២០២០**.

**សេចក្តីជូនដំណឹង
ស្តីពី**

**ការជ្រើសរើសក្រុមហ៊ុនដើម្បីធ្វើអាជីវកម្មដីល្បាយខ្សាច់
ក្នុងតំបន់ស្រុកខេត្តកោះកុង និងខេត្តព្រះសីហនុ**

ក្រសួងរ៉ែនិងថាមពលសូមជូនដំណឹងដល់បណ្តាក្រុមហ៊ុនក្នុងស្រុក (គិតទាំងសហគ្រាសឯកបុគ្គល) ទាំងអស់ដែលបានចុះបញ្ជីត្រឹមត្រូវក្នុងព្រះរាជាណាចក្រកម្ពុជា ឱ្យបានជ្រាបថា៖ ក្រសួងរ៉ែនិងថាមពល នឹងដាក់ឱ្យមានការប្រកួតប្រជែងជាសាធារណៈ ដើម្បីជ្រើសរើសក្រុមហ៊ុនធ្វើអាជីវកម្មដីល្បាយខ្សាច់នៅ ទីតាំងចំនួន ៧ទីតាំង ក្នុងនោះភូមិសាស្ត្រខេត្តកោះកុង ចំនួន៣ទីតាំង និងខេត្តព្រះសីហនុ ចំនួន៤ទីតាំង ដូច មានផែនទីទីតាំង និងនិយាមកាជូនភ្ជាប់មកជាមួយដូចខាងក្រោម៖

- ទីតាំងទី១៖ ស្ថិតនៅឃុំតាននួន ស្រុកបូទុមសាគរ ខេត្តកោះកុង មានទំហំ ១០៩ហិកតា
- ទីតាំងទី២៖ ស្ថិតនៅឃុំអណ្តូងទឹក និងឃុំកណ្តាល ស្រុកបូទុមសាគរ ខេត្តកោះកុង មានទំហំ ៨៨២ហិកតា
- ទីតាំងទី៣៖ ស្ថិតនៅឃុំដងពែង ឃុំជីខក្រោម និងឃុំជ្រោយស្វាយ ស្រុកស្រែអំបិល ខេត្តកោះកុង មានទំហំ ៤៦៤ហិកតា
- ទីតាំងទី៤៖ ស្ថិតនៅឃុំកែវផុស ស្រុកស្ទឹងហាវ ខេត្តព្រះសីហនុ មានទំហំ ៣១៨,៧០ហិកតា
- ទីតាំងទី៥៖ ស្ថិតនៅឃុំទំនប់រលក ស្រុកស្ទឹងហាវ ខេត្តព្រះសីហនុ មានទំហំ ៨១,៥០ហិកតា
- ទីតាំងទី៦៖ ស្ថិតនៅឃុំអូរជ្រៅ ស្រុកព្រៃនប់ ខេត្តព្រះសីហនុ មានទំហំ ៦០ហិកតា
- ទីតាំងទី៧៖ ស្ថិតនៅឃុំរាម និងឃុំអូរជ្រៅ ស្រុកព្រៃនប់ ខេត្តព្រះសីហនុ មានទំហំ ២២៨ហិកតា

ក្រុមហ៊ុនដែលមានបំណងចង់ចូលរួមប្រកួតប្រជែងនៅទីតាំងខាងលើ អាចចាត់តំណាងស្របច្បាប់ ឬប្រធានក្រុមហ៊ុនមកទទួលពាក្យ និងចុះឈ្មោះចូលរួមប្រកួតប្រជែងនៅនាយកដ្ឋានអាជីវកម្មដីល្បាយខ្សាច់សំណង់ អគ្គនាយកដ្ឋានធនធានរ៉ែ នៃក្រសួងរ៉ែនិងថាមពល អគារលេខ ៧៩-៨៩ វិថីប៉ាស្ទ័រ (ផ្លូវលេខ៥១) សង្កាត់ផ្សារថ្មី៣ ខណ្ឌជូនពេញ រាជធានីភ្នំពេញ ចាប់ពីថ្ងៃជូនដំណឹងរហូតដល់ថ្ងៃទី១៩ ខែមករា ឆ្នាំ២០២១ នៅរៀងរាល់ម៉ោងធ្វើការ ដោយភ្ជាប់មកជាមួយនូវច្បាប់ចម្លងវិញ្ញាបនបត្រចុះបញ្ជីពាណិជ្ជកម្ម(ដែលមាន ការបញ្ជាក់ត្រឹមត្រូវ)។ ចំពោះអ្នកតំណាង ត្រូវមានសិទ្ធិប្រទានពីប្រធានក្រុមហ៊ុន។



ក្រុមហ៊ុនមួយអាចទទួលបានពាក្យស្នើសុំច្រើនទីតាំងបាន ប៉ុន្តែក្រុមហ៊ុនដែលមានសម្ព័ន្ធភាពជាមួយគ្នា
ឬមានប្រភពតែមួយអាចទទួលយកឯកសារប្រកួតប្រជែងបានតែមួយគត់សម្រាប់មួយទីតាំង។

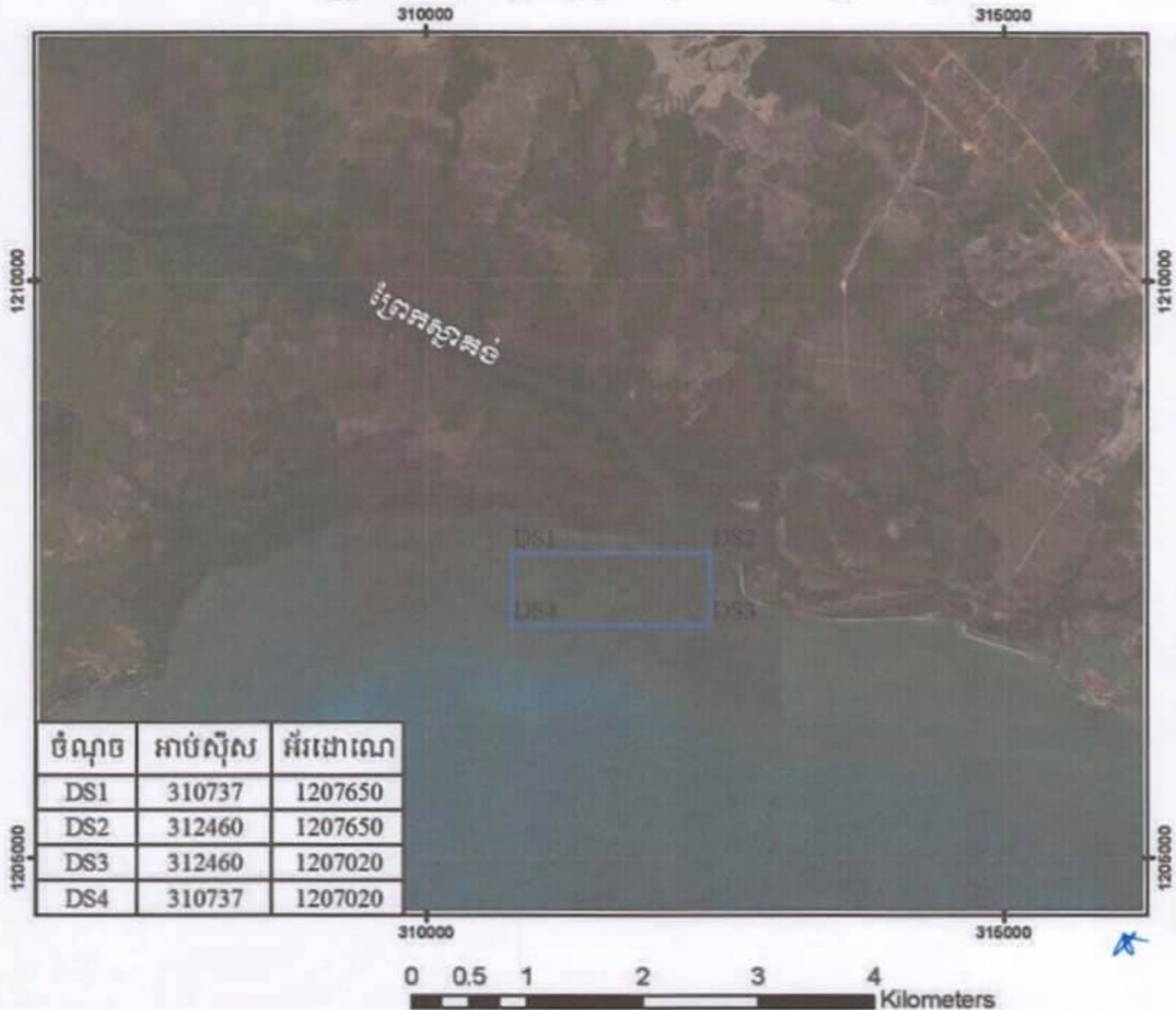
ក្រុមហ៊ុនដែលទទួលបានពាក្យស្នើសុំត្រូវមកចូលរួមប្រជុំស្តាប់ការណែនាំអំពីនីតិវិធីប្រកួតប្រជែង
នៅថ្ងៃទី២២ ខែមករា ឆ្នាំ២០២១ វេលាម៉ោង៩:៣០នាទីព្រឹក នៅសាលប្រជុំអគ្គនាយកដ្ឋានប្រេងកាតនៃ
ក្រសួងរ៉ែនិងថាមពល អាសយដ្ឋានអគារលេខ១៣, ១៤ មហាវិថីសហព័ន្ធរុស្ស៊ី(១១០) រាជធានីភ្នំពេញ។

- សូមទាក់ទងទូរស័ព្ទលេខ៖
- ១-លោក ជួន សុខជា 016 651 155
 - ២-លោក អៀង វណ្ណារិទ្ធ 012 966 464
 - ៣-លោក ពីក តុប 088 888 7088



(Handwritten signature in blue ink)
ស៊ុយ វ៉ែនម៉

ទីតាំងទី១
ស្ថិតនៅឃុំតាទួន ស្រុកបឋមសាគរ ខេត្តកោះកុង មានទំហំ១០៩ហិកតា



ចំណុច	អាប៊ីស៊ីស	អ៊ីរដោណេ
DS1	310737	1207650
DS2	312460	1207650
DS3	312460	1207020
DS4	310737	1207020



Datum: WGS 1984 UTM Zone 48N

N

តំណក់សំគាល់៖
ទីតាំងទី១

ទីតាំងទី២


ស្ថិតនៅឃុំអណ្តូងទឹក និងឃុំកណ្តាល ស្រុកបទុមសាគរ ខេត្តកោះកុង មានទំហំ៨៨២ហិកតា



ចំណុច	អាប័ស៊ីស	អ៊ីដេលេ
BS1	334091	1231984
BS2	337119	1234191
BS3	339308	1234670
BS4	340078	1233626
BS5	334707	1231026



Datum: WGS 1984 UTM Zone 48N

កំណត់សំគាល់៖
 ទីតាំងទី២



(Handwritten signature)

ទីតាំងទី៣

ស្ថិតនៅឃុំដងពែក ឃុំខ្ពស់ក្រោម និងឃុំជ្រោយស្វាយ ស្រុកស្រែអំបិល ខេត្តកោះកុង មានទំហំ៤៦៤ហិកតា



Datum: WGS 1984 UTM Zone 48N

ចំណុច	អាប័ស៊ីស	អ័រដោណេ
SA1	350961	1225415
SA2	353161	1223945
SA3	351097	1221296
SA4	350240	1221900
SA5	351866	1223964
SA6	350503	1224821

កំណត់សំគាល់៖

ទីតាំងទី៣



ទីតាំងទី៤

ស្ថិតនៅឃុំកែវផ្សារ ស្រុកស្ទឹងហាវ ខេត្តព្រះសីហនុ មានទំហំ៣១៨.៧ហិកតា


355000

360000




Datum: WGS 1984 UTM Zone 48N

កំណត់សម្គាល់៖

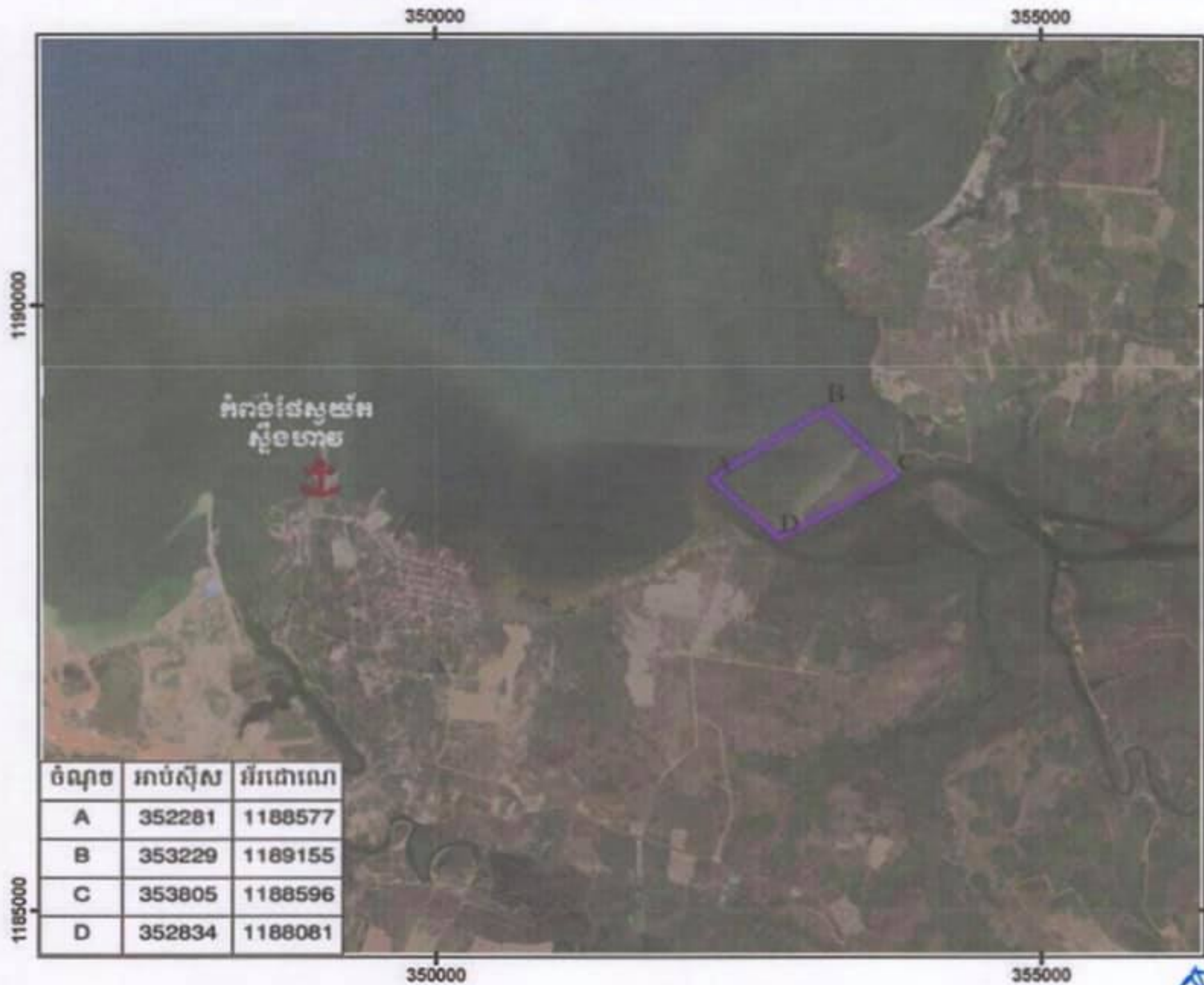
 ទីតាំងទី៤

ចំណុច	អាប៊ស៊ីស	អ៊ីរដោណេ
A	352735	1205882
B	354316	1205877
C	354930	1204134
D	352915	1204089




ទីតាំងទី៥

ស្ថិតនៅឃុំទំនប់លេក ស្រុកស្អែកហាម ខេត្តព្រះសីហនុ មានទំហំ ៨១,៥ហិកតា



Datum: WGS 1984 UTM Zone 48N

កំណត់សម្គាល់៖

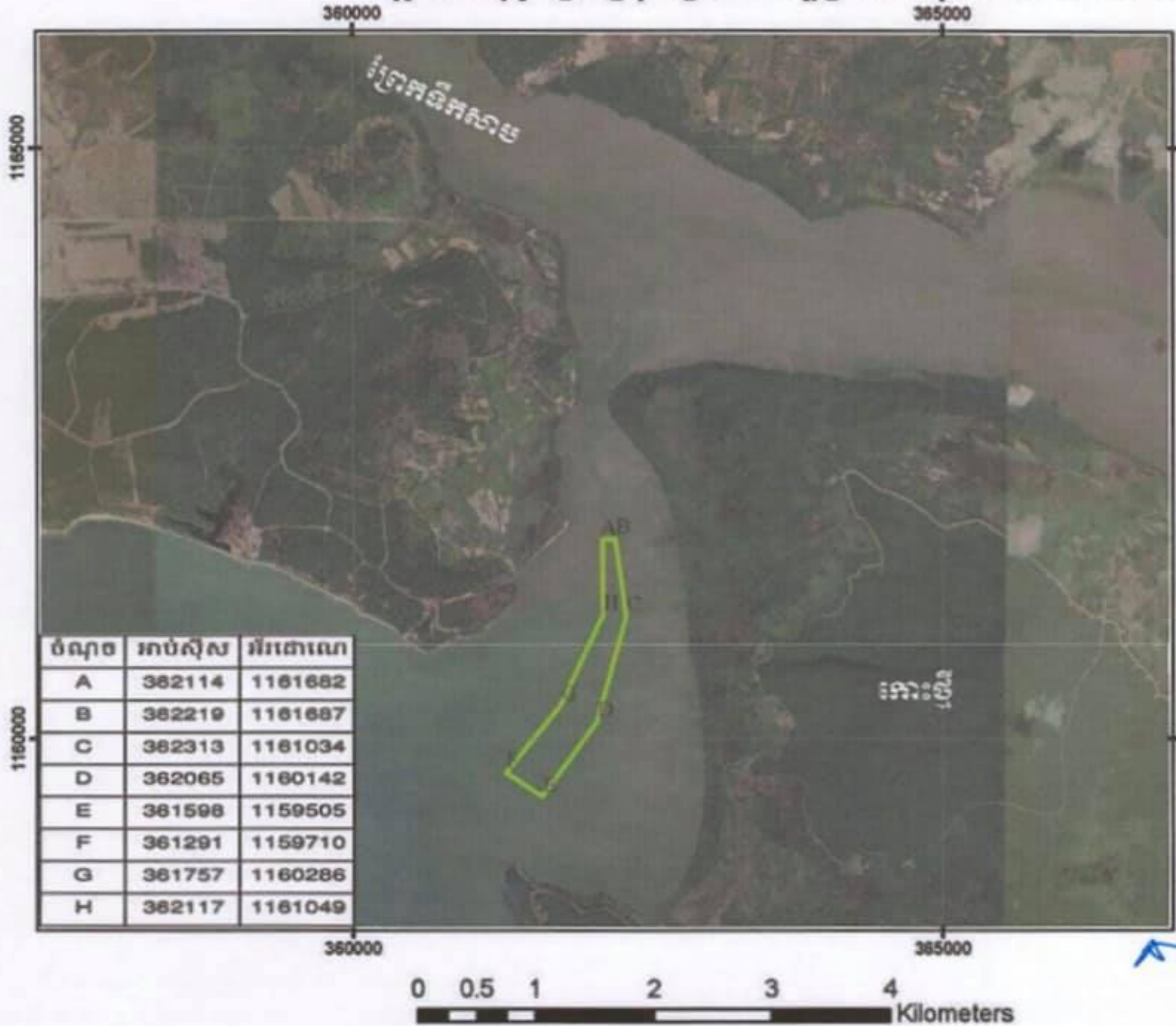
 ទីតាំងទី៥

ចំណុច	អាប់ស៊ីស	អ៊ីតងេណេ
A	352281	1188577
B	353229	1189155
C	353805	1188596
D	352834	1188081



ទីតាំងទី៦

ស្ថិតនៅឃុំអូរជ្រៅ ស្រុកព្រៃទម្រង់ ខេត្តព្រះសីហនុ មានទំហំ៦០ហិកតា



ចំណុច	រាប់សិស	រវាងដោលេក
A	382114	1161682
B	382219	1161687
C	382313	1161034
D	362065	1160142
E	361598	1159505
F	361291	1159710
G	361757	1160286
H	362117	1161049

Datum: WGS 1984 UTM Zone 48N

កំណត់សម្គាល់៖

ទីតាំងទី៦

ទីតាំងទី៧ ស្ថិតនៅឃុំរាម និងឃុំអូរជ្រៅ ស្រុកព្រៃនប់ ខេត្តព្រះសីហនុ មានទំហំ២២៨ហិកតា



ចំណុច	អាប៊ស៊ីស	អ៊ីតាណេ
A	362588	1163833
B	362627	1164235
C	365215	1163846
D	367261	1163188
E	368450	1162410
F	368314	1162042
G	367154	1162820
H	365185	1163483



Datum: WGS 1984 UTM Zone 48N
 N

កំណត់សម្គាល់៖
 ទីតាំងទី៧

