



**ព្រះរាជាណាចក្រកម្ពុជា**  
**ជាតិ សាសនា ព្រះមហាក្សត្រ**

**រាជរដ្ឋាភិបាលកម្ពុជា**  
**លេខ: ១៣៣ អនក្រ.បក**

**អនុក្រឹត្យ**  
**ស្តីពី**  
**ការធ្វើអនុប្បយោគ**

**រាជរដ្ឋាភិបាល**

- បានឃើញរដ្ឋធម្មនុញ្ញ នៃព្រះរាជាណាចក្រកម្ពុជា
- បានឃើញព្រះរាជក្រឹត្យលេខ នស/រកត/០៩១៨/៩២៥ ចុះថ្ងៃទី០៦ ខែកញ្ញា ឆ្នាំ២០១៨ ស្តីពីការតែងតាំង រាជរដ្ឋាភិបាល នៃព្រះរាជាណាចក្រកម្ពុជា
- បានឃើញព្រះរាជក្រមលេខ នស/រកម/១១២០/០៣០ ចុះថ្ងៃទី១២ ខែវិច្ឆិកា ឆ្នាំ២០២០ ដែលប្រកាស ឱ្យប្រើច្បាប់ស្តីពីការគ្រប់គ្រង ការប្រើប្រាស់ និងការចាត់ចែងលើទ្រព្យសម្បត្តិរដ្ឋ
- បានឃើញព្រះរាជក្រឹត្យលេខ នស/រកត/០៣២០/៤២១ ចុះថ្ងៃទី៣០ ខែមីនា ឆ្នាំ២០២០ ស្តីពីការតែង តាំងនិងកែសម្រួលសមាសភាពរាជរដ្ឋាភិបាល នៃព្រះរាជាណាចក្រកម្ពុជា
- បានឃើញព្រះរាជក្រមលេខ នស/រកម/០៦១៨/០១២ ចុះថ្ងៃទី២៨ ខែមិថុនា ឆ្នាំ២០១៨ ដែលប្រកាស ឱ្យប្រើច្បាប់ស្តីពីការរៀបចំ និងការប្រព្រឹត្តទៅនៃគណៈរដ្ឋមន្ត្រី
- បានឃើញព្រះរាជក្រមលេខ នស/រកម/០១៩៦/១៨ ចុះថ្ងៃទី២៤ ខែមករា ឆ្នាំ១៩៩៦ ដែលប្រកាស ឱ្យប្រើច្បាប់ស្តីពីការបង្កើតក្រសួងសេដ្ឋកិច្ច និងហិរញ្ញវត្ថុ
- បានឃើញព្រះរាជក្រមលេខ នស/រកម/០១៩៦/១៣ ចុះថ្ងៃទី២៤ ខែមករា ឆ្នាំ១៩៩៦ ដែលប្រកាស ឱ្យប្រើច្បាប់ស្តីពីការបង្កើតក្រសួងកសិកម្ម រុក្ខាប្រមាញ់ និងនេសាទ
- បានឃើញព្រះរាជក្រមលេខ នស/រកម/០៨០១/១៤ ចុះថ្ងៃទី៣០ ខែសីហា ឆ្នាំ២០០១ ដែលប្រកាស ឱ្យប្រើច្បាប់ភូមិបាល នៃព្រះរាជាណាចក្រកម្ពុជា
- បានឃើញព្រះរាជក្រឹត្យលេខ នស/រកត/០៨០៦/៣៣៩ ចុះថ្ងៃទី០៣ ខែសីហា ឆ្នាំ២០០៦ ស្តីពី គោលការណ៍ និងបទប្បញ្ញត្តិអន្តរកាលនៃការធ្វើអនុប្បយោគទ្រព្យសម្បត្តិសាធារណៈរបស់រដ្ឋ និងរបស់ នីតិបុគ្គលសាធារណៈ
- បានឃើញអនុក្រឹត្យលេខ ១២៩ អនក្រ.បក ចុះថ្ងៃទី២៧ ខែវិច្ឆិកា ឆ្នាំ២០០៦ ស្តីពីវិធាន និងនីតិវិធីនៃ ការធ្វើអនុប្បយោគទ្រព្យសម្បត្តិសាធារណៈរបស់រដ្ឋ និងរបស់នីតិបុគ្គលសាធារណៈ
- លិខិតលេខ ៥៦៣៩ កសក ចុះថ្ងៃទី៣០ ខែមិថុនា ឆ្នាំ២០២០ របស់ក្រសួងកសិកម្ម រុក្ខាប្រមាញ់ និង នេសាទ។

**សម្រេច**

**មាត្រា១.-**

ត្រូវបានធ្វើអនុប្បយោគផ្ទៃដីទំហំ ៣៦ ៧៨៣ម៉ែត្រការ៉េ (សាមសិបប្រាំមួយពាន់ប្រាំពីររយប៉ែតសិបបីម៉ែត្រការ៉េ) មានទីតាំងស្ថិតនៅភូមិអូរព្យ ឃុំបឹងព្រីង ស្រុកថ្មគោល ខេត្តបាត់ដំបង ដែលជាទ្រព្យសម្បត្តិសាធារណៈរបស់រដ្ឋ មកជាទ្រព្យសម្បត្តិឯកជនរបស់រដ្ឋ ដើម្បីធ្វើប្រទានកម្មជូនមន្ត្រីរាជការ និងតួនាទីជាន់ខ្ពស់ និងប្រជាជនចំនួន ៤៤គ្រួសារ ដូចមានក្នុងប្លង់គំនូសបង្ហាញទីតាំងដែលមាននិយាមកាភ្ជាប់ជាឧបសម្ព័ន្ធនៃអនុក្រឹត្យនេះ។

**មាត្រា២.-**

ផ្ទៃដីដែលបានធ្វើអនុប្បយោគដូចកំណត់ក្នុងមាត្រា១នេះ ត្រូវចាត់ចែងនីតិវិធីបន្តដោយក្រសួងកសិកម្ម រុក្ខាប្រមាញ់ និងនេសាទ ជាអាជ្ញាធរកាន់កាប់ និងក្រសួងសេដ្ឋកិច្ច និងហិរញ្ញវត្ថុ ជាអាជ្ញាធរគ្រប់គ្រងព្រមទាំងសហការជាមួយក្រសួង ស្ថាប័នពាក់ព័ន្ធ និងអាជ្ញាធរដែនដី ក្នុងការលុបចេញពីបញ្ជីសារពើភណ្ឌទ្រព្យសម្បត្តិរដ្ឋ ដើម្បីធ្វើប្រទានកម្មជូនមន្ត្រីរាជការ និងតួនាទីជាន់ខ្ពស់ និងប្រជាជនចំនួន ៤៤គ្រួសារ ស្របតាមនីតិវិធីជាធរមាន។

**មាត្រា៣.-**

បទប្បញ្ញត្តិទាំងឡាយណាដែលមានខ្លឹមសារផ្ទុយនឹងអនុក្រឹត្យនេះ ត្រូវចាត់ទុកជានិរាករណ៍។

**មាត្រា៤.-**

រដ្ឋមន្ត្រីទទួលបន្ទុកទីស្តីការគណៈរដ្ឋមន្ត្រី រដ្ឋមន្ត្រីក្រសួងសេដ្ឋកិច្ច និងហិរញ្ញវត្ថុ រដ្ឋមន្ត្រីក្រសួងកសិកម្ម រុក្ខាប្រមាញ់ និងនេសាទ រដ្ឋមន្ត្រីគ្រប់ក្រសួង ប្រធានស្ថាប័នពាក់ព័ន្ធ ត្រូវទទួលអនុវត្តអនុក្រឹត្យនេះតាមភារកិច្ចរៀងៗខ្លួនឱ្យមានប្រសិទ្ធភាពចាប់ពីថ្ងៃចុះហត្ថលេខាតទៅ។

ថ្ងៃ អង្គារ ២ កើតខែ ស្រាពាណ៍ ឆ្នាំឆ្លូវ ត្រីស័ក ព.ស.២៥៦៥  
ធ្វើនៅរាជធានីភ្នំពេញ ថ្ងៃទី ១០ ខែ សីហា ឆ្នាំ២០២១ ✓




**សម្រេចអង្គមហាសន្និសីទជាតិដោយ ហ៊ុន សែន**

**កន្លែងទទួល៖**

- ក្រសួងព្រះបរមរាជវាំង
- អគ្គលេខាធិការដ្ឋានក្រុមប្រឹក្សានយោបាយ
- អគ្គលេខាធិការដ្ឋានព្រឹទ្ធសភា
- អគ្គលេខាធិការដ្ឋានរដ្ឋសភា
- ខុទ្ទកាល័យសម្តេចអគ្គមហាសេនាតេជោ នាយករដ្ឋមន្ត្រី
- ខុទ្ទកាល័យសម្តេច ឯកឧត្តម លោកជំទាវ ឧបនាយករដ្ឋមន្ត្រី
- ដូចមាត្រា៤
- រាជកិច្ច
- ឯកសារ-កាលប្បវត្តិ

**គំនូសបង្ហាញទីតាំងនៃគម្រោងរៀបចំបែកគ្រាន់ដីសម្រាប់កសិកម្មស្រូវសំរោងស្នើសុំដីស្រែកស្រែកស្រែក**  
**កសិដ្ឋានសិក្សាស្រាវជ្រាវស្រូវសំរោង**  
 ស្ថិតនៅភូមិអូរព្យា ឃុំបឹងត្រែង ស្រុកថ្មបោម ខេត្តតាកែវ

រោង: -ប្រុងស្រូវយោងស្រូវសំរោងលេខ: 5635-IV-18  
 -ពាក្យស្នើសុំរបស់ប្រធានកសិដ្ឋានសិក្សាស្រាវជ្រាវស្រូវសំរោង លេខ: ០២៣៨៨៧១ ចុះថ្ងៃទី២៧ ខែមករា ឆ្នាំ២០២១  
 -ពាក្យស្នើសុំរបស់ប្រតិភូរាជរដ្ឋាភិបាលកម្ពុជាទទួលបានការអនុញ្ញាត លេខ: ៧២៨៧១ ចុះថ្ងៃទី២៧ ខែមិថុនា ឆ្នាំ២០២១ របស់ក្រសួងកសិកម្ម រុក្ខាប្រមាញ់ និងនេសាទ



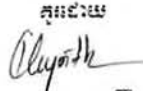
ល.រ	X	Y
1	286522.713	1479569.091
2	286616.496	1479608.366
3	286549.366	1479764.551
4	286453.735	1479724.468
5	286191.067	1480316.146
6	286293.463	1480359.936
7	286225.543	1480517.958
8	286121.277	1480473.351


**គណនីសំគាល់**


- ចំណុចវិភាគ
- ផ្លូវ


១- ក្រឡាផ្ទៃដីសរុបលេខ ០២០២០៧២-០៨២១ ទំហំ: ១០៦៤៧៧ម៉ែត្រក្រឡា  
 ២- ក្រឡាផ្ទៃដីស្រែកសំរោងសរុប: ៣៦៧៨៣៧ម៉ែត្រក្រឡា  
 ៣- ក្រឡាផ្ទៃដីស្រែកសំរោងសំរាប់: ៦៩៦៤១ម៉ែត្រក្រឡា  
 ៤- វាលស្រែដោយប្រើម៉ាស៊ីន ៣០០ Hec

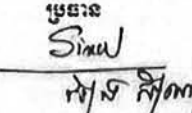
ចាត់ទុកថ្ងៃទី ៣០ ខែ មិថុនា ឆ្នាំ២០២១  
 វាលស្រែ និងផ្លូវបែកចេញពីវិញរបស់គ្រួសារដែលបានប្រើប្រាស់ដីស្រែកសំរោង  
 តាមការចុះបញ្ជីដោយប្រធានកសិដ្ឋានសិក្សាស្រាវជ្រាវស្រូវសំរោង  
 និងការស្នើសុំរបស់ប្រតិភូរាជរដ្ឋាភិបាលកម្ពុជាទទួលបានការអនុញ្ញាត  
 នៃក្រសួងកសិកម្ម រុក្ខាប្រមាញ់ និងនេសាទ


គុណនិយម  
  
 មុន មីនូ

លេខ: ៦៦៣/២១ រហូត  
 បានឃើញ និងចុះបញ្ជីសំគាល់ដី  
 ភូមិអូរព្យា ឃុំបឹងត្រែង ខេត្តតាកែវ ឆ្នាំ២០២១  
  
 ម៉ឺន វ៉ែន

លេខ: ២២២/២១ រហូត  
 បានឃើញ និងពិនិត្យត្រឹមត្រូវ  
 ថ្មីគោល ថ្ងៃទី ០១ ខែ កក្កដា ឆ្នាំ២០២១  
 ការិយាល័យរៀបចំដីស្រែកសំរោង និងភូមិបាលស្រុក  
 ប្រធាន  
  
 ប្រឹក្សា សំអុន

លេខ: ៣៦២/២១ រហូត  
 បានឃើញ និងពិនិត្យត្រឹមត្រូវ  
 ថ្មីគោល ថ្ងៃទី ០៦ ខែ កក្កដា ឆ្នាំ២០២១  
  
 ហ៊ុន សម្បត្តិ

លេខ: ០៧២៧១៧/២១ រហូត  
 បានឃើញ និងបកស្រាយ  
 ថ្មីគោល ថ្ងៃទី ០៧ ខែ កក្កដា ឆ្នាំ២០២១  
 កសិដ្ឋានសិក្សាស្រាវជ្រាវស្រូវសំរោង  
 ប្រធាន  
  
 Simul

លេខ: ១៤៤/២១ រហូត  
 បានឃើញ និងបកស្រាយ  
 ថ្មីគោល ថ្ងៃទី ១៤ ខែ កក្កដា ឆ្នាំ២០២១  
 ប្រតិភូរាជរដ្ឋាភិបាលកម្ពុជាទទួលបានការអនុញ្ញាត  
 នៃក្រសួងកសិកម្ម រុក្ខាប្រមាញ់ និងនេសាទ  
  
 បណ្ឌិត ចិន ឆាយ