



ព្រះរាជាណាចក្រកម្ពុជា

រាជរដ្ឋាភិបាលកម្ពុជា
លេខ: ១៥៤ អនក្រ.បក

ជាតិ សាសនា ព្រះមហាក្សត្រ

អនុក្រឹត្យ

ស្តីពី

ការបង្កើតតំបន់សេដ្ឋកិច្ចពិសេសភីសោគ កោះកុង

១១១ * ៤៤៤

រាជរដ្ឋាភិបាលកម្ពុជា

- បានឃើញរដ្ឋធម្មនុញ្ញ នៃព្រះរាជាណាចក្រកម្ពុជា
- បានឃើញព្រះរាជក្រឹត្យលេខ នស/រកត/០៧០៤/១២៤ ចុះថ្ងៃទី១៥ ខែកក្កដា ឆ្នាំ២០០៤ ស្តីពីការតែងតាំង រាជរដ្ឋាភិបាល នៃព្រះរាជាណាចក្រកម្ពុជា
- បានឃើញព្រះរាជក្រមលេខ ០២/នស/៩៤ ចុះថ្ងៃទី២០ ខែកក្កដា ឆ្នាំ១៩៩៤ ដែលប្រកាសឱ្យប្រើច្បាប់ស្តីពីការ រៀបចំ និងការប្រព្រឹត្តទៅនៃគណៈរដ្ឋមន្ត្រី
- បានឃើញព្រះរាជក្រមលេខ ០៣/នស/៩៤ ចុះថ្ងៃទី០៥ ខែសីហា ឆ្នាំ១៩៩៤ ដែលប្រកាសឱ្យប្រើច្បាប់ស្តីពី វិនិយោគនៃព្រះរាជាណាចក្រកម្ពុជា និងព្រះរាជក្រមលេខ នស/រកម/០៣០៣/០០៩ ចុះថ្ងៃទី២៤ ខែមីនា ឆ្នាំ ២០០៣ ដែលប្រកាសឱ្យប្រើច្បាប់ស្តីពីវិសោធនកម្មនៃច្បាប់ស្តីពីវិនិយោគ នៃព្រះរាជាណាចក្រកម្ពុជា
- បានឃើញអនុក្រឹត្យលេខ ១៤៧ អនក្រ.បក ចុះថ្ងៃទី២៩ ខែធ្នូ ឆ្នាំ២០០៥ ស្តីពីការរៀបចំ និងការប្រព្រឹត្តទៅនៃ ក្រុមប្រឹក្សាអភិវឌ្ឍន៍កម្ពុជា
- បានឃើញអនុក្រឹត្យលេខ ១៤៨ អនក្រ.បក ចុះថ្ងៃទី២៩ ខែធ្នូ ឆ្នាំ២០០៥ ស្តីពីការបង្កើត និងការគ្រប់គ្រងតំបន់ សេដ្ឋកិច្ចពិសេស

- បានឃើញអនុក្រឹត្យលេខ ២៧ អនក្រ.បក ចុះថ្ងៃទី១៤ ខែមីនា ឆ្នាំ២០០៦ ស្តីពីការកែសម្រួលមាត្រា១ នៃ អនុក្រឹត្យលេខ ១៤៧ អនក្រ.បក ចុះថ្ងៃទី២៩ ខែធ្នូ ឆ្នាំ២០០៥ ស្តីពីការរៀបចំ និងការប្រព្រឹត្តទៅនៃក្រុមប្រឹក្សា- អភិវឌ្ឍន៍កម្ពុជា
- បានឃើញអនុក្រឹត្យលេខ ២៨ អនក្រ.បក ចុះថ្ងៃទី១៤ ខែមីនា ឆ្នាំ២០០៦ ស្តីពីការកែសម្រួលលើមាត្រា៤ ចំណុច៤.១ នៃអនុក្រឹត្យលេខ ១៤៨ អនក្រ.បក ចុះថ្ងៃទី២៩ ខែធ្នូ ឆ្នាំ២០០៥ ស្តីពីការបង្កើត និងការគ្រប់គ្រង តំបន់សេដ្ឋកិច្ចពិសេស
- បានឃើញអនុក្រឹត្យលេខ ១៨ អនក្រ.បក ចុះថ្ងៃទី២២ ខែកុម្ភៈ ឆ្នាំ២០០៨ ស្តីពីការកែសម្រួលលើមាត្រា ៤ ចំណុច ៤.១ និងចំណុច ៤.៣ នៃអនុក្រឹត្យលេខ ១៤៨ អនក្រ.បក ចុះថ្ងៃទី២៩ ខែធ្នូ ឆ្នាំ២០០៥ ស្តីពីការបង្កើត និង ការគ្រប់គ្រងតំបន់សេដ្ឋកិច្ចពិសេស
- យោងតាមសំណើរបស់ក្រុមប្រឹក្សាអភិវឌ្ឍន៍កម្ពុជា

សំរេច

មាត្រា១ : បង្កើត **តំបន់សេដ្ឋកិច្ចពិសេសគីរីសាករ កោះកុង (KIRISAKOR KOH KONG S E Z)** ដែលមាន ទីតាំងស្ថិតនៅឃុំព្រែកខ្សាច់ និងឃុំភ្នំមាស ស្រុកគីរីសាករ និងឃុំជ្រោយប្រសំ ស្រុកកោះកុង ខេត្តកោះកុង ។


មាត្រា២ : **តំបន់សេដ្ឋកិច្ចពិសេសគីរីសាករ កោះកុង** ផ្នែក ក និង ខ មានទំហំ ពីរពាន់ ពីររយ ហិកតា និង ហុកសិបប្រាំ អា ដូចមានច្បងទីតាំងប្រទល់ភូមិសាស្ត្រ ក្នុងឧបសម្ព័ន្ធដែលមានការឯកភាពពីក្រសួងមាន សមត្ថកិច្ច ជាចំណែកភ្ជាប់អនុក្រឹត្យនេះ ។

មាត្រា៣ : ថ្លៃដីទាំងអស់ដែលស្ថិតក្នុងបរិវេណ **តំបន់សេដ្ឋកិច្ចពិសេសគីរីសាករ កោះកុង** ដូចមានកំណត់ក្នុង មាត្រា២ ជាកម្មសិទ្ធិឯកជនស្របច្បាប់របស់ក្រុមហ៊ុន ។

មាត្រា៤ : ការរៀបចំ និងការប្រព្រឹត្តទៅនៃតំបន់សេដ្ឋកិច្ចពិសេសនេះ នឹងស្ថិតក្រោមវិសាលភាពនៃច្បាប់ និង បទប្បញ្ញត្តិនានា នៃព្រះរាជាណាចក្រកម្ពុជា ។

មាត្រា ៥ : រដ្ឋមន្ត្រីទទួលបន្ទុកទីស្តីការគណៈរដ្ឋមន្ត្រី រដ្ឋមន្ត្រី ក្រសួងមហាផ្ទៃ រដ្ឋមន្ត្រី ក្រសួងសេដ្ឋកិច្ច និងហិរញ្ញវត្ថុ រដ្ឋមន្ត្រី ក្រសួងរៀបចំដែនដី នគរូបនីយកម្ម និងសំណង់ រដ្ឋមន្ត្រី ក្រសួងពាណិជ្ជកម្ម រដ្ឋមន្ត្រី ក្រសួង ឧស្សាហកម្ម រ៉ែ និងថាមពល រដ្ឋមន្ត្រី ក្រសួងការងារ និងបណ្តុះបណ្តាលវិជ្ជាជីវៈ រដ្ឋមន្ត្រី រដ្ឋលេខាធិការ គ្រប់ក្រសួង-ស្ថាប័នពាក់ព័ន្ធ អភិបាលខេត្តកោះកុង និងក្រុមហ៊ុន កោះកុង អេស អ៊ី ហ្សិត ខូ អិលធីឌី ត្រូវអនុវត្តអនុក្រឹត្យនេះអោយមានប្រសិទ្ធភាព ចាប់ពីថ្ងៃចុះហត្ថលេខានេះតទៅ ។

រាជធានីភ្នំពេញ ថ្ងៃទី ០៨ ខែ កញ្ញា ឆ្នាំ ២០០៨



សម្តេចអគ្គមហាសេនាបតីតេជោ ហ៊ុន សែន

បានយកសេចក្តីជម្រាបជូន

សម្តេចអគ្គមហាសេនាបតីតេជោ ហ៊ុន សែន

នាយករដ្ឋមន្ត្រី នៃព្រះរាជាណាចក្រកម្ពុជា ដើម្បីសូមចុះហត្ថលេខា

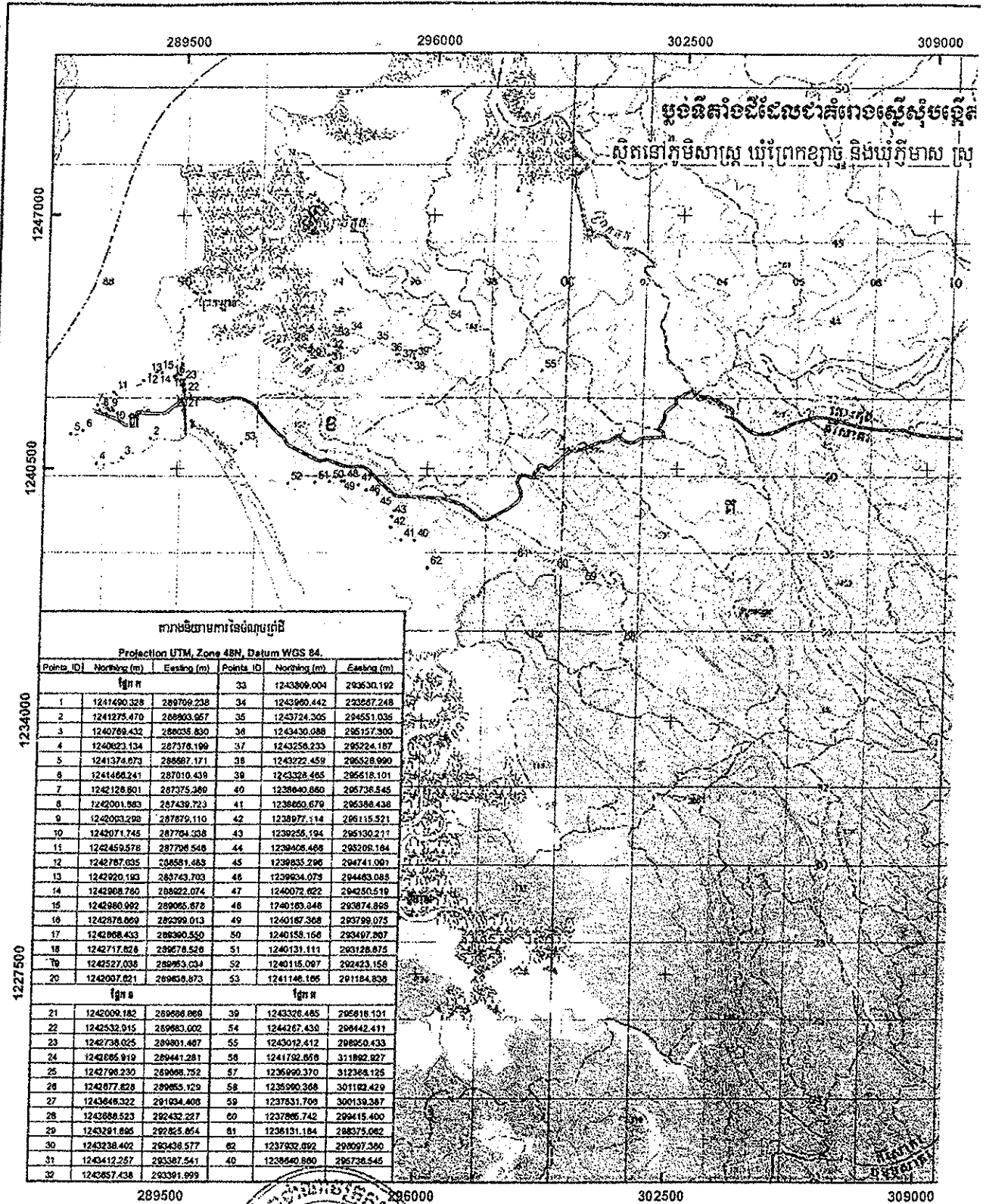
អគ្គលេខាធិការ ក្រុមប្រឹក្សាអភិវឌ្ឍន៍កម្ពុជា

អគ្គលេខាធិការ គណៈកម្មាធិការតំបន់សេដ្ឋកិច្ចពិសេសកម្ពុជា

សុខ ចិន្ដា

កន្លែងទទួល


- ក្រសួងព្រះបរមរាជវាំង
- អគ្គលេខាធិការដ្ឋានព្រឹទ្ធសភា
- អគ្គលេខាធិការដ្ឋានរដ្ឋសភា
- ខុទ្ទកាល័យសម្តេចអគ្គមហាសេនាបតីតេជោ ហ៊ុន សែន នាយករដ្ឋមន្ត្រីនៃព្រះរាជាណាចក្រកម្ពុជា
- ដូចមាត្រា ៥
- ឯកសារ-កាលប្បវត្តិ ✓



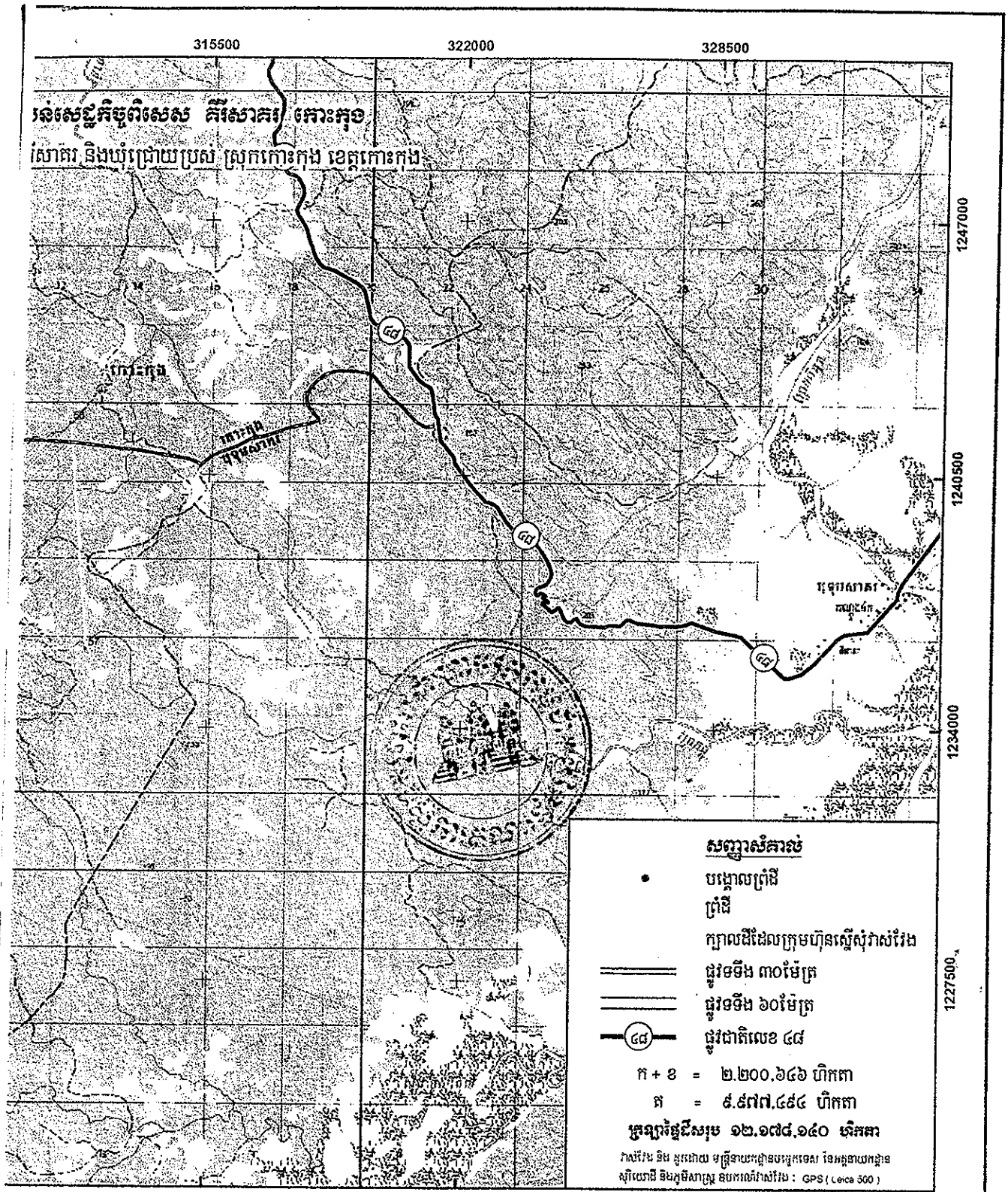
កាតាស៊ីយាមការវែងមូលប្រវែង

Projection UTM, Zone 48N, Datum WGS 84.

Points ID	Northing (m)	Eastng (m)	Points ID	Northing (m)	Eastng (m)
ផ្នែក ក					
1	1241490.328	289708.238	33	1243809.004	293630.192
2	1241275.470	289803.957	35	1243724.305	294551.036
3	1240798.432	289535.830	36	1243430.088	295157.300
4	1240623.134	287376.199	37	1243258.233	295324.187
5	1241374.673	288687.171	38	1243223.459	296328.990
6	1241468.241	287010.439	39	1243228.465	296618.101
7	1242128.801	287375.369	40	1238640.860	296736.545
8	1242001.883	287439.723	41	1238650.679	296388.438
9	1242053.298	287879.110	42	1238977.114	296115.521
10	1242071.745	287794.338	43	1239235.194	296130.217
11	1242459.578	287798.546	44	1239408.488	296208.184
12	1242787.035	286581.483	45	1239833.296	294741.001
13	1242920.193	283763.703	46	1239834.078	294443.088
14	1242808.780	289822.074	47	1240072.622	294250.519
15	1242980.992	289065.872	48	1240183.848	293874.869
16	1242878.669	289299.013	49	1240187.368	293799.073
17	1242808.433	289360.550	50	1240158.166	293497.807
18	1242717.828	289678.528	51	1240131.111	293128.875
19	1242527.038	289953.034	52	1240115.097	292423.158
20	1242907.021	289839.873	53	1241146.186	291184.836
ផ្នែក ខ					
21	1242009.182	289886.860	39	1243328.485	295618.191
22	1242532.015	289883.002	54	1244267.438	298442.411
23	1242738.025	289801.487	55	1243012.412	298950.433
24	1242885.919	289441.281	56	1241792.858	311882.827
25	1242798.230	289898.752	57	1235899.370	312368.125
26	1242877.828	289853.129	58	1235990.368	301183.429
27	1243646.322	291034.408	59	1237831.709	300139.387
28	1243888.523	292432.227	60	1237886.742	299415.400
29	1243291.886	292853.854	61	1238131.184	298375.082
30	1243238.402	293436.577	62	1237932.092	299097.360
31	1243412.287	293387.541	40	1238640.860	296736.545
32	1242857.438	293381.999			


 ព្រះបរមរាជវាំង
 អគ្គនាយកដ្ឋានផែនការ និង ឯកភាព
 ថ្ងៃ ទី ០៨ ខែ កញ្ញា ឆ្នាំ ២០០៨
 អគ្គនាយកស្នងការ និង ភូមិសាស្ត្រ
 លីម វ៉ាន់

រាជ
 ក្រសួង
 កសិកម្ម
 រុក្ខាប្រមាញ់
 និង
 នេសាទ



- សញ្ញាសំគាល់**
- បង្គោលព្រំដី ព្រំដី
 - ក្រាមដីដែលក្រុមហ៊ុនស្នើសុំវាស់វែង
 - ==== ផ្លូវទទឹង ៣០ម៉ែត្រ
 - ==== ផ្លូវទទឹង ៦០ម៉ែត្រ
 - ⊙ ៤៨ ផ្លូវជាតិលេខ ៤៨

ក + ខ = ២.២០០.៦៤៦ ហិកតា
 គ = ៩.៩៧៧.៤៩៤ ហិកតា

ប្រទេសកម្ពុជា ១២.១៧៨.១៤០ ហិកតា
 វាស់វែង និង ដូរដោយ មន្ត្រីនាយកដ្ឋានបច្ចេកទេស ខេត្តកោះកុង
 ស៊ុយយេនី និង កុម្មារីសាប៊ូ ឧបករណ៍វាស់វែង : GPS (Leica 500)

រក្សាត្រឹមត្រូវ
 ១៣ ខែ ៩ ឆ្នាំ ២០០៨
 បកដ្ឋានបច្ចេកទេស
 alw
 ឡា ជានុត

ភ្នំពេញ, ថ្ងៃទី ០៩ ខែ ឧសភា ឆ្នាំ ២០០៨
 ប្រធានក្រុមវាស់វែង
 ឈ្មោះ
 ឧបនុ គោតសន្ត