

ព្រះរាជាណាចក្រកម្ពុជា
ជាតិ សាសនា ព្រះមហាក្សត្រ

ផែនការគ្រប់គ្រងកន្លែងនេសាទ
សហគមន៍កំពង់ឃ្នាំងរយៈពេល ៣ ឆ្នាំ
(ឆ្នាំ ២០១៨- ២០២១)

សហគមន៍នេសាទ : កំពង់ឃ្នាំង
ភូមិ : មុខវត្ត
ឃុំ : កំពង់ឃ្នាំង
ស្រុក : សុទ្រនិតម
ខេត្ត : សៀមរាប

ថ្ងៃទី ២៥ ខែ ឧសភា ឆ្នាំ ២០១៨



ព្រះរាជាណាចក្រកម្ពុជា
ជាតិ សាសនា ព្រះមហាក្សត្រ

ផែនការគ្រប់គ្រងកន្លែងនេសាទ
សហគមន៍កំពង់ឃ្នាំងរយៈពេល ៣ ឆ្នាំ
(ឆ្នាំ ២០១៨- ២០២១)

- សហគមន៍នេសាទ : កំពង់ឃ្នាំង
- ភូមិ : មុខវត្ត
- ឃុំ : កំពង់ឃ្នាំង
- ស្រុក : សូទ្រនិគម
- ខេត្ត : សៀមរាប

ថ្ងៃទី ២៥ ខែ ឧសភា ឆ្នាំ ២០១៨



មាតិកា

១. ស្ថានភាពទូទៅ	១
២. អំពីប្រជាសាស្ត្រ និងសេដ្ឋកិច្ចសង្គម	២
ក. ប្រជាពលរដ្ឋ	២
ខ. សេដ្ឋកិច្ចសង្គម	២
៣. កន្លែងនេសាទ និងធនធានជលផលដែលមាននៅក្នុងកន្លែងនេសាទសហគមន៍	៣
ក. ទីតាំង	៣
ខ. ដែននេសាទ	៣
ខ.១. បឹង	៣
ខ.២. ព្រែក	៤
ខ.៣. ត្រពាំង	៤
ខ.៤. ស្រះ	៤
គ. តំបន់ដែលមានលទ្ធភាពអាចបង្កើតកន្លែងអភិរក្ស	៥
ឃ. ធនធានជលផល	៥
ឃ.១. ប្រភេទត្រី	៥
ឃ.២. ប្រភេទវ៉ែសតូ	៥
ឃ.៣. ប្រភេទបក្សីទឹក	៦
ឃ.៤. ប្រភេទរុក្ខជាតិព្រៃលិចទឹក និងវារីរុក្ខជាតិ	៦
៤. ការធ្វើនេសាទ	៦
ក. អ្នកនេសាទ	៦
ខ. ឧបករណ៍នេសាទ	៦
គ. ប៉ាន់ប្រមាណផលនេសាទចាប់បានប្រចាំឆ្នាំ	៧
៥. ផែនការគ្រប់គ្រងកន្លែងនេសាទសហគមន៍	៨
ក. ទស្សនៈវិស័យ	៨
ខ. គោលបំណង	៨
គ. ផែនការគ្រប់គ្រងកន្លែងនេសាទសហគមន៍	៨
គ.១. ផែនការប្រើប្រាស់ឧបករណ៍នេសាទ	៨
គ.២. ផែនការកែលំអផែននេសាទ	១១
គ.៣. ផែនការរៀបចំកន្លែងអភិរក្ស	១១



គ.៤. ផែនការគ្រប់គ្រងព្រៃលិចទឹក	១២
គ.៥. ផែនការអភិវឌ្ឍន៍វារីប្បកម្ម	១៣
គ.៦. ផែនការពង្រឹងសមត្ថភាពគណៈកម្មការសហគមន៍នេសាទ	១៤
គ.៧. ផែនការផ្សព្វផ្សាយពីច្បាប់ជលផល និងលិខិតបទដ្ឋានពាក់ព័ន្ធ	១៥
គ.៨. ផែនការថវិកាសម្រាប់អភិវឌ្ឍន៍សហគមន៍	១៦
គ.៩. ផែនការពង្រឹងបណ្តាញសហគមន៍នេសាទ និងចូលរួមប្រជុំផ្សេងៗ	១៦
ឃ. យុទ្ធសាស្ត្រ	១៧

៦. ឧបសម្ព័ន្ធ

- ឧបសម្ព័ន្ធ: តារាងសង្ខេបផែនការគ្រប់គ្រងកន្លែងនេសាទសហគមន៍ឆ្នាំ ២០១៨- ២០២១
- ឧបសម្ព័ន្ធ: តារាងកម្មវិធីការងារឆ្នាំ ២០១៨ ដល់ ២០២១



ផែនការគ្រប់គ្រងកន្លែងនេសាទសហគមន៍កំពង់ឃ្នាំង

១-ស្ថានភាពទូទៅ

បន្ទាប់ពីការកែទម្រង់វិស័យផលផលចាប់ពី ឆ្នាំ ២០០០ និងឆ្នាំកន្លងមក រាជរដ្ឋាភិបាលបានដាក់ចេញនូវវិធានការអភិវឌ្ឍន៍វិស័យផលផលប្រកបដោយចីរភាព និងមានសមធម៌ ដោយប្រគល់សិទ្ធិទៅឲ្យសហគមន៍មូលដ្ឋានចូលរួមយ៉ាងសកម្ម ទទួលខុសត្រូវក្នុងការរៀបចំផែនការ និងកម្មវិធីអភិវឌ្ឍន៍នានា ដើម្បីធានាការគ្រប់គ្រងធនធានយូអេងដែង ។

សហគមន៍នេសាទកំពង់ឃ្នាំងមានផ្ទៃដីសរុបចំនួន ១៩.៧៩៦ ហិកតា មានទីតាំងស្ថិតនៅភូមិមុខវត្ត ឃុំកំពង់ឃ្នាំង ស្រុកសូទ្រនិគម ខេត្តសៀមរាប ។ មានប្រជាពលរដ្ឋជាសមាជិកសហគមន៍ចំនួន ១.៣៨៧ គ្រួសារ ហើយបានចុះឈ្មោះជាសមាជិកភាពចំនួន ២.៣១៤ នាក់ ក្នុងនោះមានស្ត្រីចំនួន ១.០០៧ នាក់ ។ សហគមន៍មានរចនាសម្ព័ន្ធដឹកនាំដោយគណៈកម្មការចំនួន ១១ នាក់ ក្នុងនោះមានស្ត្រីចំនួន០១ នាក់ ។

សហគមន៍នេសាទកំពង់ឃ្នាំងបានបង្កើតឡើងដោយគណៈកម្មការសហគមន៍ ប្រជានេសាទ និងអ្នកពាក់ព័ន្ធក្នុងឃុំបានមូលមតិតាមរួមសហការបង្កើតឡើង ដោយមានការរៀបចំ សម្របសម្រួលពីរដ្ឋបាលផលផល សហការជាមួយអាជ្ញាធរដែនដី ព្រមទាំងមានការគាំទ្របច្ចេកទេសពីគម្រោងការចូលរួមគ្រប់គ្រងធនធានធម្មជាតិតំបន់បឹងទន្លេសាប (FAO ឆ្នាំ ២០០០ -២០០៤) និងមានការឧបត្ថម្ភពីគម្រោងគ្រប់គ្រងបរិស្ថានបឹងទន្លេសាបផ្នែកទី២ (TSEMPឆ្នាំ២០០៤-២០០៨) និងគម្រោង (TSSLP ឆ្នាំ ២០០៨- ២០១២) ។

សហគមន៍នេសាទកំពង់ឃ្នាំងបានបង្កើតឡើងរហូតបច្ចុប្បន្ន មានរយៈពេល ៣ អាណត្តិ មកហើយ ដោយបានបង្កើតលើកដំបូងដោយមហាសន្និបាតនាថ្ងៃទី ០៩ ខែ មីនា ឆ្នាំ ២០០១ លើកទី២ នៅថ្ងៃទី១៧ ខែ វិច្ឆិកា ឆ្នាំ ២០០៧ នៅអាណត្តិទី ២ ដោយគណៈកម្មការអនុវត្តន៍ការងារពុំមានភាពប្រក្រតីនោះ ទើបមានការរៀបចំមហាសន្និបាតវិសាមញ្ញនៅថ្ងៃទី ១៨ ខែ កញ្ញា ឆ្នាំ ២០០៩ និងលើកទី ៣ នៅថ្ងៃទី ២៩ ខែមករា ឆ្នាំ ២០១៤ ។ សហគមន៍នេសាទកំពង់ឃ្នាំងមានសិទ្ធិស្របច្បាប់ តាមប្រកាសលេខ ៦១៩ ប្រក.កសក ចុះថ្ងៃទី ៣០ ខែ ធ្នូ ឆ្នាំ ២០០៨ ស្តីពី ការចុះបញ្ជីសហគមន៍នេសាទខេត្តសៀមរាប របស់ក្រសួងកសិកម្ម រុក្ខាប្រមាញ់ និងនេសាទ ។

ឆ្លងតាមសកម្មភាពតាមអាណត្តិនីមួយៗ រហូតមកដល់ពេលបច្ចុប្បន្ន គណៈកម្មការ និងសមាជិកក្នុងសហគមន៍បានខិតខំបំពេញ មុខងារតាមតួនាទី ភារៈកិច្ចរបស់ខ្លួន ក្នុងភាពទទួលខុសត្រូវខ្ពស់ ដែលស្របតាមលក្ខន្តិកៈ និងបទបញ្ជាផ្ទៃក្នុង ផែនទីប្រែប្រួលកន្លែងនេសាទសហគមន៍និងកិច្ចព្រមព្រៀងកន្លែងនេសាទ។ ទន្ទឹមនឹងនេះគណៈកម្មការសហគមន៍នេសាទ បានកសាងសមត្ថភាពរបស់ខ្លួនក្នុងភាពជាអ្នកដឹកនាំ គ្រប់គ្រងធនធានក្នុងសហគមន៍ដ៏ល្អ តាមរយៈការចូលរួមវគ្គបណ្តុះបណ្តាល សិក្ខាសាលា ប្រជុំបណ្តាញការងារ ទស្សនៈកិច្ចសិក្សា និងរៀនសូត្រតាមឯកសារផ្សេងៗ ។

ផែនការគ្រប់គ្រងកន្លែងនេសាទសហគមន៍កំពង់ឃ្នាំងបានធ្វើការកែសម្រួលសកម្មភាពសំខាន់ៗ និងផែនការថវិកាដែលគ្រោង ដើម្បីអាចធានាដល់ការគ្រប់គ្រងធនធានផលផលនៅក្នុងកន្លែងអភិរក្សសហគមន៍នេសាទនិងប្រជាពលរដ្ឋនៅមូលដ្ឋានអាចទទួលបានផលប្រយោជន៍ពីធនធានផលផលប្រកបដោយនិរន្តរភាព និងសមធម៌ ។ ផែនការគ្រប់គ្រងកន្លែងនេសាទសហគមន៍កំពង់ឃ្នាំងបានរៀបចំឡើងកាលពីថ្ងៃទី០២ ខែកុម្ភៈ ឆ្នាំ ២០១៨ ដោយមានការចូលរួមពីគណៈកម្មការនិងសមាជិកសហគមន៍នេសាទ ប្រជាពលរដ្ឋ មេភូមិពាក់ព័ន្ធទាំង ០៩ ភូមិ ក្រុមប្រឹក្សាឃុំ ជាពិសេសមានការគាំទ្រថវិកានិងបច្ចេកទេសពីរដ្ឋបាលផលផលថ្នាក់កណ្តាល និងសម្របសម្រួលដោយខណ្ឌរដ្ឋបាលផលផលសៀមរាប ។



២- អំពីប្រជាសាស្ត្រ និងសេដ្ឋកិច្ចសង្គម

ក. ប្រជាពលរដ្ឋ

ឃុំកំពង់ឃ្នាំង មានប្រជាពលរដ្ឋសរុបចំនួន ២.៦០៤ គ្រួសារ មានមនុស្សសរុបចំនួន ១០.៤១៤ នាក់ ក្នុងនោះ មានស្ត្រីចំនួន ៥.២៤១ នាក់ ។ ដោយឡែកសហគមន៍នេសាទកំពង់ឃ្នាំងមានប្រជាពលរដ្ឋចូលរួមសរុបចំនួន ០៩ ភូមិ ក្នុងនោះមាន៖ ភូមិអូរតាពុត គួរស តាច្រនៀង មុខវត្ត ផ្សារឃ្នាំង រទាំង ស្ពានរាំង ជ័យជេត និងចំការយួន ។ សហគមន៍ មានសមាជិកភាពសរុបចំនួន ១.៣៨៧ គ្រួសារ មានមនុស្សសរុប ២.៣១៤ នាក់ ក្នុងនោះមានស្ត្រីចំនួន ១.០០៧ នាក់ ដោយឡែកគ្រួសារដែលមានស្ត្រីជាមេគ្រួសារមានចំនួន ២៥៦ គ្រួសារ ។

ផ្អែកតាមការធ្វើអត្តសញ្ញាណកម្មគ្រួសារក្រីក្រ នៅក្នុងសហគមន៍នេសាទកំពង់ឃ្នាំងបានបង្ហាញថា គ្រួសារដែល ស្ថិតក្នុងស្ថានភាពក្រីក្រ ១ មានចំនួន ៥១៥ គ្រួសារ និងស្ថានភាពក្រីក្រ ២ មានចំនួន ៣៤០ គ្រួសារ ដែលសរុបមានចំនួន ៨៥៥ គ្រួសារ ។

សហគមន៍នេសាទកំពង់ឃ្នាំងមានប្រជាពលរដ្ឋជាជនជាតិខ្មែរ ហើយគោរពព្រះពុទ្ធសាសនា ដែលមានស្ថានភាព ដូចខាងក្រោម៖

- ស្ត្រីមេម៉ាយក្នុងសហគមន៍នេសាទមានចំនួន ១២៥ នាក់
- បុរសពោះម៉ាយក្នុងសហគមន៍នេសាទមានចំនួន ១០៥ នាក់
- ជនពិការក្នុងសហគមន៍នេសាទមានចំនួន ៣៥ នាក់ ក្នុងនោះមានស្ត្រីចំនួន ២៣ នាក់
- កុមារកំព្រាក្នុងសហគមន៍នេសាទមានចំនួន ៤៥ នាក់ ក្នុងនោះមានកុមារីចំនួន ១៧ នាក់
- ចាស់ជរាក្នុងសហគមន៍នេសាទមានចំនួន ១១ នាក់ ក្នុងនោះមានស្ត្រីចំនួន ០៦ នាក់
- អ្នកមានជម្ងឺរ៉ាំរ៉ៃក្នុងសហគមន៍នេសាទមានចំនួន ១៨ នាក់ ក្នុងនោះមានស្ត្រីចំនួន ១២ នាក់
- សាលារៀនបឋម និងមធ្យមសិក្សាមានសិស្សសរុបចំនួន ១.៦១០ នាក់ ក្នុងនោះមានកុមារីចំនួន ៨៣០ នាក់
- តាមរបាយការណ៍របស់ក្រុមប្រឹក្សាឃុំ បានបង្ហាញថា នៅក្នុងសហគមន៍នេសាទកំពង់ឃ្នាំងមានប្រជាពលរដ្ឋមិន ចេះអក្សរចំនួន ១៥១ នាក់ ក្នុងនោះមានស្ត្រីចំនួន ៧៨ នាក់

ខ. សេដ្ឋកិច្ចសង្គម

តាមរបាយការណ៍ និងឯកសារព័ត៌មានសាលាឃុំកំពង់ឃ្នាំង នាឆ្នាំ ២០១៧ បានបញ្ជាក់ថា នៅក្នុងសហគមន៍ នេសាទកំពង់ឃ្នាំងមានប្រជាពលរដ្ឋ ដែលពឹងផ្អែកលើមុខរបរនេសាទប្រមាណ ៨៥ ភាគរយ មានដូចជា៖ ការនេសាទត្រី ការចិញ្ចឹមត្រី ការកែច្នៃផលផលិតផលផល ការប្រមូលទិញ និងការលក់ត្រី ។ល។ ក្រៅពីនេះ ប្រជាពលរដ្ឋមានប្រកប មុខរបរជាដទៃកាលដូចជា៖ ធ្វើស្រែប្រាំង ចំការពោត សណ្តែក កាណូតដឹកភ្ញៀវ និងលក់ដូរជាដើម ។ ការគាំទ្រមុខ របរចិញ្ចឹមជីវិតដល់សមាជិកសហគមន៍នេសាទ ជាសកម្មភាពចំបងដែលជួយពង្រីកមុខរបរដល់ប្រជានេសាទនៅក្នុង សហគមន៍ ជាពិសេសបានជួយកាត់បន្ថយសម្ពាធនៃការធ្វើអាជីវកម្មលើធនធានផលផលហ្វូសកំរិត ។ កន្លងមករដ្ឋបាល ផលផល និងអង្គការដៃគូអភិវឌ្ឍន៍ បានជួយបណ្តុះបណ្តាលអំពីបច្ចេកទេសការចិញ្ចឹមសត្វ និងការចិញ្ចឹមត្រីជាលក្ខណៈ គ្រួសារ ព្រមទាំងមុខរបរចិញ្ចឹមជីវិតផ្សេងៗ ទៀតដល់សមាជិកសហគមន៍នេសាទ ដើម្បីរួមចំណែកជួយលើកស្ទួយសេដ្ឋ កិច្ចគ្រួសារឲ្យមានការរីកចម្រើន ។

បច្ចុប្បន្នស្ថានភាព នៃការប្រកបមុខរបរចិញ្ចឹមជីវិតសំខាន់ៗ របស់ប្រជាពលរដ្ឋ នៅក្នុងសហគមន៍នេសាទកំពង់ ឃ្នាំងមានដូចខាងក្រោម៖

- នេសាទត្រីចំនួន ៦១៩ គ្រួសារ



- ចំការពោតចំនួន ៤៥ គ្រួសារ
- ចំការសណ្តែកចំនួន ២៦៤ គ្រួសារ
- ស្រ្តីដែលរកស៊ីលុយរាប់មានចំនួន ២៤ គ្រួសារ
- ប្រមូលទិញ និងលក់ផលត្រីមានចំនួន ២៥ គ្រួសារ
- ចិញ្ចឹមក្រពើ ០៥ គ្រួសារ
- ចិញ្ចឹមត្រីក្នុងស្រះចំនួន ៦៥ គ្រួសារ (ត្រីវស់ ត្រីឆ្មោ ត្រីអណ្តែង ត្រីប្រា)
- ចិញ្ចឹមត្រីក្នុងបែចំនួន ៣១ គ្រួសារ (ត្រីវស់ ត្រីអណ្តែង ត្រីប្រា)
- ជាងធ្វើទូកមានចំនួន ១៨ គ្រួសារ
- កែច្នៃផល ផលិតផលជលផល ចំនួន ៧៤ គ្រួសារ ក្នុងនោះមាន៖ ប្រហុក ១២ គ្រួសារ ត្រីឆ្មើរ ២៤ គ្រួសារ ត្រីងៀត ១៤ គ្រួសារ ត្រីប្រឡាក់ ១៦ គ្រួសារ និងកំពឹសក្រៀមចំនួន ០៨ គ្រួសារ
- កម្មករមានចំនួន ៦៨ គ្រួសារ ស្មើនឹង ១១៥ នាក់
- ជាងធ្វើម៉ាស៊ីនមានចំនួន ០៩ គ្រួសារ
- ជាងធ្វើផ្ទះមានចំនួន ១៥ គ្រួសារ
- កាណូតដឹកភ្ញៀវមានចំនួន ៣២ គ្រួសារ ស្មើនឹង ៤០ គ្រឿង
- គ្រូបង្រៀនមានចំនួន ២៩ គ្រួសារ ក្នុងនោះស្រ្តីចំនួន ១៧ នាក់
- មន្ត្រីរាជការមានចំនួន ១៩ គ្រួសារ
- អ្នកលក់ដូរមានចំនួន ៥២ គ្រួសារ

៣- កន្លែងនេសាទ និងធនធានជលផលដែលមាននៅក្នុងកន្លែងនេសាទសហគមន៍

ក. ទីតាំងសហគមន៍

សហគមន៍នេសាទកំពង់ឃ្លាំងមានអាស័យដ្ឋានស្ថិតនៅ ភូមិមុខវត្ត ឃុំកំពង់ឃ្លាំង ស្រុកសូទ្រនិគម ។ សហគមន៍នេសាទកំពង់ឃ្លាំង មានព្រំប្រទល់ជាប់នឹង៖


- ខាងជើងទល់នឹង ចំណុចស្ថានតាម៉ុ (ខាងកើតផ្លូវភូមិព្រែកស្រមោច)
- ខាងត្បូងទល់នឹងបឹងទន្លេសាប
- ខាងកើតទល់នឹងបឹងកំផែន
- ខាងលិចទល់នឹងចំណុចកោះកុង

ខ. ដែននេសាទ

កន្លែងនេសាទសហគមន៍កំពង់ឃ្លាំង មានវិសាលភាពដ៏ធំធេង ដែលគ្របដណ្តប់លើលំហបឹងទន្លេសាប នាទីព្រៃ លិចទឹក កន្លែងអភិរក្សពូជត្រី បឹង ព្រែក ត្រពាំង និងអូរ មានដូចខាងក្រោម៖

ខ.១. បឹង

ល.រ	ឈ្មោះបឹង	ផ្ទៃដី (ហត)	រដូវនេសាទ
១	បឹងជីពរ	០,៧៧	ខែ ០១ ដល់ ខែ ០៥
២	បឹងកំផែន	២,១៨	ខែ ០៩ ដល់ ខែ ០១
៣	បឹងប្រវឹក	១,០០	ខែ ០៩ ដល់ ខែ ០១
៤	បឹងទន្លេសាប	៨.៣៣២,២៣	ខែ ០១ ដល់ ខែ ០៥



សរុប	៨.៣៣៦,១៨	
------	----------	--

ខ.២. ព្រែក

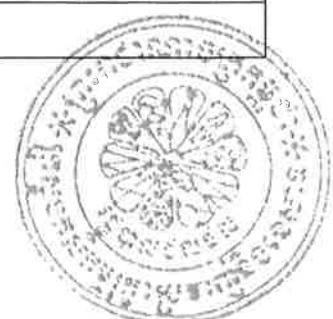
ល.រ	ឈ្មោះព្រែក	ផ្ទៃដី (ហត)	រដូវនេសាទ
១	ព្រែកលៀស	១១,៦៥	ខែ ០៩ ដល់ ខែ ០២
២	ព្រែកក្បាលខ្មោច	២,៣៩	ខែ ០៩ ដល់ ខែ ០២
៣	ព្រែកកគោ	៤,០០	ខែ ០៩ ដល់ ខែ ០២
៤	ព្រែកកំពង់ឃ្លាំង	១៣,៥០	ខែ ០១ ដល់ ខែ ១២
៥	ព្រែកកូលា	៦,៨០	ខែ ០១ ដល់ ខែ ១២
៦	ព្រែកច្រណាយ	១៨,១៣	ខែ ០១ ដល់ ខែ ១២
៧	ព្រែកខ្វែងតាកែវ	១២,៧១	ខែ ០៩ ដល់ ខែ ០២
៨	ព្រែកប្រកៀប	១,៥០	ខែ ០៨ ដល់ ខែ ១០
៩	ព្រែកដីក្រហម	១,៤០	ខែ ០៨ ដល់ ខែ ១០
១០	ព្រែកបាក់ថ្កោល	១,៤០	ខែ ០៨ ដល់ ខែ ១០
១១	ព្រែកប៉ាលហាល	៥,៤០	ខែ ០១ ដល់ ខែ ១២
១២	ព្រែកស្ទឹងធំ	៣,១០	ខែ ០៩ ដល់ ខែ ០២
១៣	អូរដៃអ្នកតា	០,៣០	ខែ ០៨ ដល់ ខែ ១០
១៤	អន្លង់ត្នូរស	៣,១០	ខែ ០៨ ដល់ ខែ ១០
១៥	ព្រែកកងមាស	៣,០០	ខែ ០៨ ដល់ ខែ ១០
១៦	វាលដំរិយរ	១១០,០០	ខែ ០៨ ដល់ ខែ ១០
សរុប		១៩៨,៣៨	

ខ.៣. ត្រពាំង

ល.រ	ឈ្មោះត្រពាំង	ផ្ទៃដី (ហត)	រដូវនេសាទ
១	ត្រពាំងស្មោធំ	១២,៥៦	ខែ ០៩ ដល់ ខែ ០៥
២	ត្រពាំងអាចម៍ក្របី	១៣,៤១	ខែ ០៩ ដល់ ខែ ០៥
៣	ត្រពាំងគងខ្វាក់	១,៥០	ខែ ០៩ ដល់ ខែ ០៥
៤	ត្រពាំងអាស្សរ	២,១៣	ខែ ០១ ដល់ ខែ ១២
៥	ត្រពាំងធំ	២,១០	ខែ ០៩ ដល់ ខែ ០២
៦	ត្រពាំងទទឹងថ្ងៃ	១,៥០	ខែ ០៨ ដល់ ខែ ១០
សរុប		៣៣,២០	

ខ.៤. ស្រះ

ល.រ	ឈ្មោះស្រះ	ផ្ទៃដី (ម ^២)	ផ្សេងៗ
១	ស្រះរក្សាទឹកប្រើប្រាស់	៦០០	សម្រាប់ប្រើប្រាស់ទឹក
សរុប		៦០០	



កន្លែងនេសាទសហគមន៍កំពង់ឃ្នាំងបានផ្តល់លក្ខណៈងាយស្រួលដល់ការរស់នៅ និងការធ្វើអាជីវកម្មនេសាទនៅ ក្នុងសហគមន៍ ក៏ដូចជាអ្នកមកពីខាងក្រៅសហគមន៍ផងដែរ ជាពិសេសកន្លែងនេសាទសហគមន៍មានអំណោយផលល្អ ដល់ការរស់នៅរបស់ពួកវាវិសត្វ រុក្ខជាតិ ជាពិសេសជាចំណី និងជម្រកពងកូនរបស់មច្ឆជាតិ សត្វស្លាប សត្វល្អិត និងវាវី សត្វគ្រប់ប្រភេទ ។ ម្យ៉ាងទៀតកន្លែងនេសាទសហគមន៍កំពង់ឃ្នាំង មានប្រព័ន្ធតភ្ជាប់ជាមួយបឹង ព្រែក ត្រពាំង និងអូរ ជា ច្រើនដែលទទួលរបបទឹកពីតំបន់ខ្ពង់រាប និងពីបឹងទន្លេសាប សម្រាប់ផ្តល់ផលប្រយោជន៍យ៉ាងច្រើនដល់មុខរបរនេសាទ និងដំណាំកសិកម្ម ។

ដែននេសាទសំខាន់ៗនៅក្នុងសហគមន៍នេសាទកំពង់ឃ្នាំង មានបឹងចំនួន ០៤ បឹង ដែលមានផ្ទៃដីសរុបចំនួន ៨.៣៣៦,១៨ ហិកតា ព្រែក មានចំនួន១៦ ព្រែក ដែលមានផ្ទៃដីសរុបចំនួន ១៩៨,៣៨ ហិកតា និងត្រពាំងមានចំនួន ០៦ ត្រពាំង ដែលមានផ្ទៃដីសរុបចំនួន ៣៣,២០ ហិកតា ។ ក្រៅពីនេះ កន្លែងនេសាទសហគមន៍កំពង់ឃ្នាំង មានគ្រប ដណ្តប់ដោយនាទីព្រៃលិចទឹកមានផ្ទៃដីសរុបចំនួន ៨.៦៣២,០០ ហិកតា និងកន្លែងនេសាទផ្សេងៗទៀត ដែលមិនបង្ហាញ លំអិតក្នុងចំណុច ខ.១ ខ.២ និងខ.៣ គឺមានផ្ទៃដីសរុបចំនួន ២.៥០០,២៤ ហិកតា និងកន្លែងអភិរក្សចំនួន ០៣ កន្លែង ដែលមានផ្ទៃដីសរុបចំនួន ៩៦,០០ ហិកតា ។ សរុបមកកន្លែងនេសាទសហគមន៍កំពង់ឃ្នាំងមានផ្ទៃដីចំនួន ១៩.៧៩៦ ហិកតា ត្រូវបានកំណត់និយាមកាដូចមានចែងនៅក្នុងកិច្ចព្រមព្រៀង និងសេចក្តីប្រកាសរបស់ក្រសួងកសិកម្ម រុក្ខាប្រមាញ់ និងនេសាទ ចុះថ្ងៃទី ៣០ ខែ ធ្នូ ឆ្នាំ ២០០៨ ។

គ. តំបន់បានបង្កើតកន្លែងអភិរក្សត្រីមេពូជ

ល.រ	ឈ្មោះកន្លែងអភិរក្ស	ផ្ទៃដី (ហាត)	ការអភិរក្ស
១	បឹងចោរ	៧,០០	អភិរក្សត្រីមេពូជ
២	ព្រែកល្វា	១,៧៥	
៣	អន្លង់តាមោក	៨៧,០០	
សរុប		៩៦,០០	

ឃ. ធនធានជលផល

ឃ.១. ប្រភេទត្រី

ឆ្លងតាមការសិក្សាស្រាវជ្រាវ និងការវាស់ស្ទង់ទិន្នផលចាប់បាននៅក្នុងដែននេសាទសហគមន៍កំពង់ឃ្នាំង មានត្រី ជាច្រើនប្រភេទដូចជា៖ ត្រីរៀល ត្រីឆ្នាំង ត្រីកែស ត្រីកញ្ចុះ ត្រីអាចម៍កុក ត្រីក្អែក ត្រីគ្រំ ត្រីឆ្អិន ត្រីកន្ត្រប់ ត្រីប្រម៉ា ត្រីខ្លា ត្រីត្រសក់ ត្រីក្រាយ ត្រីក្រមម ត្រីខ្លឹង ត្រីគល់រាំង ត្រីវស់ ត្រីឆ្កែ ត្រីអណ្តែង ត្រីឆ្លូញ ត្រីចេកទុំ ត្រីឆ្កោក ត្រីកញ្ចុះក្តោង ត្រី ក្រពត ត្រីចង្វា ត្រីដំរី ត្រីផ្នក់ ត្រីអណ្តាតផ្លែ ត្រីឈ្មាត ត្រីក្លាំងហាយ ត្រីក្រាញ់ ត្រីកន្ទុយមាន់ ត្រីសង្កត់ប្រាក់ ត្រីក្រស ត្រី ខ្មាន់ ត្រីព្រួល ត្រីស្លាត ត្រីស្រកាក្តាម ត្រីកំផ្លៀវ ត្រីកំភ្លាញ ត្រីជៀប ត្រីចង្វាមូល ត្រីលិញ ត្រីឆ្នាំង ។ល។

ឃ.២. ប្រភេទវាវីសត្វ

មានប្រភេទវាវីសត្វដូចជា៖ ក្តាម ខ្យង ខ្លោ គ្រំ លៀស អណ្តើក កន្ទាយ ពស់ កង្កែប ហ៊ឹង គីង្កក់ ពស់ខ្សែគោ អន្លង់ ក្តាមទុក កន្ត្រែង ក្រពើត្រី អន្សង ភេ សត្វស្វាក្រេះ សំពោច ។ល។

ឃ.៣. ប្រភេទបក្សីទឹក

សហគមន៍នេសាទកំពង់ឃ្នាំង មានបក្សីទឹកជាច្រើនប្រភេទដូចជា៖ ក្អែកទឹក គ្រៀល ទោម ប្ររឹក ក្រសា កុកស មាន់ទឹក ទាព្រៃ ទាទឹក អូត ទុង ស្មៅញ សេក លលក ចាប ត្រយ៉ង រនាលខ្យង ត្រដក់ ក្រសា ។ល។



យ.៤. ប្រភេទរុក្ខជាតិព្រៃលិចទឹក និងវារីរុក្ខជាតិ

សហគមន៍នេសាទកំពង់ឃ្នាំង មានប្រភេទរុក្ខជាតិព្រៃលិចទឹក និងវារីរុក្ខជាតិដូចជា៖ ដើមរាំងទឹក ដើមត្នូរ ដើមអញ្ចាញ ដើមថ្ងាន់ ដើមកន្សែង ដើមបន្លាយួន ដើមស្នាចទឹក ដើមកណ្តាប់ចង្កេះ ដើមរំដេញ ដើមបន្លាស្អិត ដើមច្រកែង ផ្កោល ដង្កៀបក្តាម ល្វា កណ្តាប់ចង្កេះ ក្នុងភ្នំ ស្នោទឹក ធ្មេញត្រី ដើមប្រឫយ ដើមថ្លើមអណ្តើក ដើមញីទឹក ដើមធ្មេញត្រី ដើមត្រស់ ដើមខ្នាយមាន់ ដើមញីព្រៃ។ល។

៤- ការធ្វើនេសាទ

ក. អ្នកនេសាទ

- អ្នកនេសាទជាសមាជិកសហគមន៍នេសាទមានចំនួន ៦១៩ គ្រួសារ មានសមាជិកចំនួន ១.៦៤៨ នាក់ ។
- អ្នកនេសាទមិនមែនជាសមាជិកសហគមន៍នេសាទ នៅក្នុងឃុំមានចំនួន ១.២៥២ នាក់ ។
- អ្នកនេសាទមកពីខាងក្រៅសហគមន៍ ដែលមិនមែនជាសមាជិកសហគមន៍នេសាទមានប្រមាណ ៧០០ នាក់ ក្នុង ១ ឆ្នាំ ។

ខ. ឧបករណ៍នេសាទ

ប្រភេទឧបករណ៍នេសាទ និងទូកកាណូតរបស់សមាជិកសហគមន៍នេសាទ ដែលប្រើប្រាស់ក្នុងការប្រកបមុខរបរនេសាទត្រីប្រចាំគ្រួសារ នៅសហគមន៍កំពង់ឃ្នាំងមានដូចជា៖

ល.រ	ឧបករណ៍នេសាទ	ឯកតា	ប្រវែង/ទំហំ/គ្រួសារ	រដូវនេសាទ
១	មងរាយ	ម៉ែត្រ	២០០ x ១,៥០ x ០,០៣៥	ខែ ០៨ ដល់ ខែ ០៣
២	លបកំភ្លាញ	លប	៦៥	ខែ ០៩ ដល់ ខែ ០៥
៣	លបព្រៀង	លប	៦៥	ខែ ០៩ ដល់ ខែ ០៥
៤	លបបង្កប់	លប	៦៥	ខែ ០៩ ដល់ ខែ ០៥
៥	លបលូង	លប	៦៥	ខែ ០៩ ដល់ ខែ ០៥
៦	មងអូសដោយដៃ	ម៉ែត្រ	៥០ x ២,៥០ x ០,០៣៥	ខែ ០៨ ដល់ ខែ ០៣
៧	សន្ទូចរនង	ផ្លែ	៥០០	ពេញ ១ឆ្នាំ
៨	សំណាញ់	វែង	១	ពេញ ១ឆ្នាំ
៩	ឡើ	ឡើ	៥៥	ខែ ០៨ ដល់ ខែ ០៣
១០	លាន់	លាន់	៥៥	ខែ ០១ ដល់ ខែ ០២
១១	កន្សុំកំពឹស	ដុំ	១០០	ខែ ០៧ ដល់ ខែ ០៣
១២	មងត្រីប្រម៉ា	ម៉ែត្រ	១០០	ខែ ០៨ ដល់ ខែ ០៣

ប្រភេទទូក កាណូត	ចំនួន(គ្រឿង)	ចំណុះ(គក្រ)	កម្លាំងសេះ
កាណូតម៉ាស៊ីន KAWASAKI	២០០	៣០០	៦ - ២៥
កាណូតម៉ាស៊ីន HYNOTA	១៥០	៣០០	៦ - ២៥
កាណូត ម៉ាស៊ីនចិន	៥០	៥០០	១៨ - ២៥
កាណូតម៉ាស៊ីន MAZDA , NISSEN	១២០	១.៥០០	៣៥ - ១៦០



ទូក	១៦០	៣០០	
-----	-----	-----	--

ឧបករណ៍នេសាទ និងទូក កាណូតរបស់អ្នកមិនមែនជាសមាជិកសហគមន៍ដែលមកពីក្រៅសហគមន៍នេសាទ

ជាទូទៅនៅរដូវបើកនេសាទ មានប្រជាពលរដ្ឋមកពីតាមបណ្តាស្រុកនៅប៉ែកខាងលើផ្លូវជាតិ (មកពីក្រៅសហគមន៍នេសាទ) តែងតែចុះមកប្រកបរបរនេសាទត្រី នៅតាមនាទី បឹង ព្រែក នានា ក្នុងដែននេសាទកំពង់ឃ្នាំង ។ តាមការស្រង់ស្ថិតិប្រជានេសាទមកពីខាងក្រៅមានចំនួនសរុប ៧០០ នាក់ ក្នុងមួយឆ្នាំ ដែលចូលមកធ្វើនេសាទជាលក្ខណៈគ្រួសារ ដោយប្រើឧបករណ៍នេសាទមានដូចជា៖ មងរាយ សន្ទូចរនង លបទល់ ដាក់ឡើ និងដាក់លាន់ ដែលស្របតាមលក្ខន្តិកៈបទបញ្ជាផ្ទៃក្នុង , ផែនទីព្រំប្រទល់កន្លែងនេសាទសហគមន៍ និងផែនការផែនការគ្រប់គ្រង កន្លែងនេសាទសហគមន៍កំពង់ឃ្នាំង ។

ប្រភេទឧបករណ៍នេសាទ និងទូករបស់អ្នកនេសាទខាងក្រៅដែលប្រើប្រាស់ក្នុងសហគមន៍នេះមានដូចជា៖

ប្រភេទឧបករណ៍	ឯកតា	ទំហំ/ប្រវែង/គ្រួសារ	រដូវប្រើប្រាស់ឧបករណ៍
មង	ម៉ែត្រ	១០០ x ១,៥០ x ០,០៣៥	ខែ ០៩ ដល់ ខែ ០៣
សន្ទូចរនង	ផ្លែ	២៥០	ខែ ០៩ ដល់ ខែ ០៣
លបកំភ្លាញ	លប	៤៥	ខែ ០៩ ដល់ ខែ ០៥
មងត្រីប្រម៉ា	ម៉ែត្រ	១០០	ខែ ០៩ ដល់ ខែ ០៥

ប្រភេទទូក កាណូត	ចំនួន(គ្រឿង)	ចំណុះ(គក្រ)	កម្លាំងសេះ
កាណូតម៉ាស៊ីន KAWASAKI	១៥	៣០០	៦ -២៥
កាណូតម៉ាស៊ីន HYNOTA	៣០	៣០០	៦ -២៥
ទូក	៧	១០០	

គ. ការប៉ាន់ប្រមាណផលនេសាទចាប់បានប្រចាំឆ្នាំ

ផ្អែកតាមលទ្ធផល នៃការសិក្សាស្រាវជ្រាវ និងការស្រង់ស្ថិតិផលចាប់បានប្រចាំឆ្នាំ របស់សមាជិកសហគមន៍នេសាទកំពង់ឃ្នាំង មានក្នុងតារាងដូចខាងក្រោម៖

ប្រភេទផលនេសាទ	បរិមាណផលនេសាទចាប់បានគិតជាមធ្យមប្រចាំគ្រួសារ (គិតជា គក្រ)		
	រដូវប្រាំង	រដូវវស្សា	សរុបប្រចាំឆ្នាំ
ត្រីគ្រប់ប្រភេទ	៣១០	៤២០	៧៣០
ក្តាម ខ្យង ខ្មៅ និងលៀស	១៣០	១៩០	៣២០
អន្ទង់	៧០	១១០	១៨០
សរុប	៥១០	៧២០	១.២៣០



៥- ផែនការគ្រប់គ្រងកន្លែងនេសាទសហគមន៍

ក. ទស្សនៈវិស័យ

ប្រជាពលរដ្ឋក្នុងសហគមន៍មានចំណេះដឹង និងបទពិសោធន៍ខ្ពស់ អំពីការគ្រប់គ្រងធនធានតាមបែបសហគមន៍ ហើយមានកម្រិតជីវភាពធូរធារ តាមរយៈ នៃការចូលរួមអភិរក្ស និងការប្រើប្រាស់ធនធានធម្មជាតិក្នុងសហគមន៍ប្រកបដោយសមធម៌ និងចីរភាព ដែលជាចំណែកមួយជួយកាត់បន្ថយភាពក្រីក្ររបស់ប្រជាពលរដ្ឋក្នុងសហគមន៍ ។

ខ. គោលបំណង

- ចូលរួមគ្រប់គ្រងដែននេសាទសហគមន៍ ដែលជាកន្លែងនេសាទគ្រួសារ ទុកសម្រាប់ប្រជាពលរដ្ឋធ្វើនេសាទជាលក្ខណៈប្រពៃណី ឬសហគមន៍ធ្វើនេសាទ ទំនាបលិចទឹកក្នុងរដូវទឹកដំឡើង នាទីព្រៃលិចទឹក និងគ្រប់គ្រងកន្លែងអន្លង់អភិរក្ស ។
- ធ្វើឲ្យកម្រិតជីវភាពសមាជិកសហគមន៍នេសាទប្រសើរឡើង តាមរយៈការអភិវឌ្ឍន៍ចម្រុះដោយមានការចូលរួម ។
- ដើម្បីឲ្យប្រជាពលរដ្ឋខ្មែរបានយល់ច្បាស់ ហើយនឹងឈានទៅចាត់ទុកថាខ្លួនជាម្ចាស់ផ្ទាល់លើធនធានធម្មជាតិ ។
- ផ្តល់ប្រតិកម្មអំណាចដល់ប្រជានេសាទ ក្នុងការចូលរួមគ្រប់គ្រង និងប្រើប្រាស់ធនធានជលផល ប្រកបដោយនិរន្តរភាព ជាពិសេសការគ្រប់គ្រងផ្ទៃដីបានលុបពីឡូត៍នេសាទ សម្រាប់ការធ្វើអាជីវកម្មនេសាទឲ្យបានសមស្រប និងយូរអង្វែង និងធានាការបែងចែកផលប្រយោជន៍ធនធានជលផល ជូនប្រជាពលរដ្ឋក្នុងសហគមន៍ប្រកបដោយសមធម៌ ។

គ. ផែនការគ្រប់គ្រងកន្លែងនេសាទសហគមន៍

គ.១. ផែនការប្រើប្រាស់ឧបករណ៍នេសាទ

គោលបំណង

ផែនការប្រើប្រាស់ឧបករណ៍នេសាទនៅសហគមន៍នេសាទកំពង់ឃ្លាំងគឺ រៀបចំឡើងដោយ បានគិតគូរអំពីទំហំដែននេសាទ ប្រភេទ ទំហំ ប្រវែង ចំនួនឧបករណ៍នេសាទ ចំនួនអ្នកនេសាទ រដូវនេសាទ និងការប៉ាន់ប្រមាណផលស្តុកដែលមាននៅក្នុងដែននេសាទ ដោយធ្វើយ៉ាងណាមិនឱ្យការធ្វើនេសាទលើសពីតម្រូវការធនធានជលផលដែលមានក្នុងកន្លែងសហគមន៍នេសាទ ។ ឆ្លងតាមការសិក្សា វាយតម្លៃលើកត្តាដូចខាងលើ គណៈកម្មការសហគមន៍បានរៀបចំផែនការប្រើប្រាស់ឧបករណ៍ក្នុងកន្លែងនេសាទសហគមន៍មានដូចខាងក្រោម៖

ផែនការប្រើប្រាស់ឧបករណ៍នេសាទ៖

ល.រ	ឧបករណ៍នេសាទ	ឯកតា	ប្រវែង/ទំហំ/គ្រួសារ	រដូវនេសាទ
១	មង្កាយ	ម៉ែត្រ	២០០ម x ១,៥០ម x ០,០៣៥ម	ខែ ០៨ ដល់ ខែ ០៣
២	មង្កុសដៃ	ម៉ែត្រ	៥០ម x ២,៥០ម x ០,០៣៥ម	ខែ ០៨ ដល់ ខែ ០៣
៣	លបកំភ្លាញ	លប	៦៥	ខែ ០៩ ដល់ ខែ ០៥
៤	លបព្រៀង	លប	៦៥	ខែ ០៩ ដល់ ខែ ០៥
៥	លបបង្កប់	លប	៦៥	ខែ ០៩ ដល់ ខែ ០៥
៦	លបលូង	លប	៦៥	ខែ ០៩ ដល់ ខែ ០៥
៧	សន្ទូចនេង	ផ្លែ	៥០០	ពេញ១ឆ្នាំ
៨	សំណាញ់	វែង	០១	ពេញ១ឆ្នាំ



៩	ឡើ	ឡើ	៥៥	ខែ ០៨ ដល់ ខែ ០៣
១០	លាន់	លាន់	៥៥	ខែ ០១ ដល់ ខែ ០២
១១	កន្សុំកំពីស	ដុំ	១០០	ខែ ០៧ ដល់ ខែ ០៣
១២	មងត្រីប្រម៉ា	ម៉ែត្រ	១០០	ខែ ០៨ ដល់ ខែ ០៣

គ.១.១. បឹង

ល.រ	ឈ្មោះបឹង	ផ្ទៃដី(ហិកត)	រដូវនេសាទ	ប្រភេទឧបករណ៍	ចំនួន/ប្រវែង/ គ្រួសារ	ចំនួន គ្រួសារ
១	បឹងជីពុរ	០,៧៧	ខែ០១-ខែ០៥	មង សន្ទូច លប	២០០ម ៦៥លប ៥០០ ផ្លែ	២០
២	បឹងកំផែន	២,១៨	ខែ០៩-ខែ០១	មង ឡើ លាន់ សន្ទូច	២០០ម ៥៥ឡើ ៥៥លាន់ ៥០០ផ្លែ	២០
៣	បឹងប្រវឹក	១,០០	ខែ០៩-ខែ០១	មង សន្ទូច លប	២០០ម ៥៥លប ៥០០ផ្លែ	២៥
៤	បឹង ទន្លេសាប	៨.៣៣២,២៣	ខែ០១-ខែ០៥	កន្សុំកំពីស មងអូស ដោយដៃ លប សន្ទូច	១០០ដុំ ២០០ម ៥០ម ៦៥លប ៥០០ផ្លែ	៣៥០

គ.១.២. ព្រែក

ល.រ	ឈ្មោះព្រែក	ផ្ទៃដី(ហិកត)	រដូវនេសាទ	ប្រភេទឧបករណ៍	ចំនួន/ប្រវែង/ គ្រួសារ	ចំនួន គ្រួសារ
១	ព្រែកលៀស	១១,៦៥	ខែ០៩-ខែ០២	មង ឡើ លាន់ លប សន្ទូច	២០០ម ៦៥លប ៥០០ផ្លែ	៥០
២	ព្រែកក្បាលខ្មោច	២,៣៩	ខែ០៩-ខែ០២	មង ឡើ លាន់ សន្ទូច	២០០ម ៥៥ឡើ ៥៥លាន់ ៥០០ផ្លែ	៣០
៣	ព្រែកកគោ	៤,០០	ខែ០៩-ខែ០២	មង ឡើ លាន់ លប សន្ទូច	២០០ម ៦៥លប ៥០០ផ្លែ	៧៥
៤	ព្រែកកំពង់ឃ្លាំង	១៣,៥០	ខែ០១-ខែ១២	មង ឡើ លាន់ លប សន្ទូច	២០០ម ៦៥លប ៥០០ផ្លែ	២១០
៥	ព្រែកល្វា	៦,៨០	ខែ០១-ខែ១២	មង ឡើ លាន់ លប សន្ទូច	១០០ម ៦៥លប ៥០០ផ្លែ	១៤០
៦	ព្រែកច្រលាយ	១៨,១៣	ខែ០១-ខែ១២	មង ឡើ លាន់ សន្ទូច	១០០ម ៥៥ឡើ ៥៥លាន់ ៥០០ផ្លែ	២៣០
៧	ព្រែកខ្វែងតាកែវ	១២,៧១	ខែ០៩-ខែ០២	មង ឡើ លាន់ សន្ទូច	១០០ម ៥៥ឡើ ៥៥លាន់ ៥០០ផ្លែ	១១០



៨	ព្រែកប្រកៀប	១,៥០	ខែ០៨-ខែ១០	ឡើ លាន់ លប	៥៥ឡើ ៥៥លាន់ និង៦៥ លប	៧៥
៩	ព្រែកដីក្រហម	១,៤០	ខែ០៨-ខែ១០	ឡើ លាន់ លប	៥៥ឡើ ៥៥លាន់ និង៦៥ លប	៧០
១០	ព្រែកបាក់ថ្កោល	១,៤០	ខែ០៨-ខែ១០	ឡើ លាន់ លប	៥៥ឡើ ៥៥លាន់ និង៦៥ លប	២០
១១	ព្រែកប៉ាលហាល	៥,៤០	ខែ០១-ខែ១២	ឡើ លាន់ លប	៥៥ឡើ ៥៥លាន់ និង៦៥ លប	១០០
១២	ព្រែកស្ទឹងធំ	៣,១០	ខែ០៩-ខែ០២	ឡើ លាន់ លប	៥៥ឡើ ៥៥លាន់ និង៦៥ លប	២០
១៣	អូរដៃអ្នកតា	០,៣០	ខែ០៨-ខែ១០	ឡើ លាន់ លប	៥៥ឡើ ៥៥លាន់ និង៦៥ លប	១០
១៤	អន្លង់ត្នូសរ	៣,១០	ខែ០៨-ខែ១០	ឡើ លាន់ លប	៥៥ឡើ ៥៥លាន់ និង៦៥ លប	១០
១៥	ព្រែកកងមាស	៣,០០	ខែ០៨-ខែ១០	ឡើ លាន់ លប	៥៥ឡើ ៥៥លាន់ និង៦៥ លប	២៥
១៦	វាលដំរីឈរ	១១០	ខែ០៨-ខែ១០	ឡើ លាន់ លប	៥៥ឡើ ៥៥លាន់ និង៦៥ លប	២៥០

គ.១.៣. ត្រពាំង

ល.រ	ឈ្មោះត្រពាំង	ផ្ទៃដី(ហិកត)	រដូវវស្សា	ប្រភេទ ឧបករណ៍	ចំនួន/ប្រវែង/ គ្រួសារ	ចំនួន គ្រួសារ
១	ត្រពាំងស្នោធំ	១២,៥៦	ខែ០៩-ខែ០៥	មង ឡើ លាន់ លបកំភ្លាញ	១០០ម ៥៥ឡើ ៥៥លាន់ ៦៥លប	២២
២	ត្រពាំងអាចម៍ក្របី	១៣,៤១	ខែ០៩-ខែ០៥	មង ឡើ លាន់ លបកំភ្លាញ	១០០ម ៥៥ឡើ ៥៥លាន់ ៦៥លប	៣០
៣	ត្រពាំងគងខ្នាក់	១,៥០	ខែ០៩-ខែ០៥	មង ឡើ លាន់ លបកំភ្លាញ	១០០ម ៥៥ឡើ ៥៥លាន់ ៦៥លប	១០
៤	ត្រពាំងអាស្សរ	២,១៣	ខែ០១-ខែ១២	មង ឡើ លាន់ លបកំភ្លាញ	១០០ម ៥៥ឡើ ៥៥លាន់ ៦៥លប	១០
៥	ត្រពាំងធំ	២,១០	ខែ០៩-ខែ០២	មង ឡើ លាន់ លបកំភ្លាញ	១០០ម ៥៥ឡើ ៥៥លាន់ ៦៥លប	៥
៦	ត្រពាំងទទឹងថ្ងៃ	១,៥០	ខែ០៨-ខែ១០	មង ឡើ លាន់ លបកំភ្លាញ	១០០ម ៥៥ឡើ ៥៥លាន់ ៦៥លប	៥



គ.២. ផែនការកែលំអផែននេសាទ

សហគមន៍នេសាទកំពង់ឃ្នាំងមានផែននេសាទជាប់នឹងបឹងទន្លេសាប ចំពោះផែនការកែលំអផែននេសាទ គឺជាការងារមួយដែលត្រូវទាមទារមានការគាំទ្រលើបច្ចេកទេស ថវិកា និងការប្រើប្រាស់ពេលវេលាធ្វើការសិក្សាមួយច្បាស់លាស់ពីព្រោះថា ការកែលំអផែននេសាទសហគមន៍នេសាទកំពង់ឃ្នាំងមានពាក់ព័ន្ធជាមួយត្រីមេពូជ និងវាវិសត្វគ្រប់ប្រភេទនៅក្នុងផែននេសាទនោះ។ ដូចនេះ ក្នុងកិច្ចប្រជុំរវាងគណៈកម្មការ សមាជិកសហគមន៍នេសាទ អាជ្ញាធរមូលដ្ឋាន និងក្រុមសម្របសម្រួលរដ្ឋបាលជលផលថ្នាក់កណ្តាលបានពិនិត្យឃើញថា ផែននេសាទនៅក្នុងសហគមន៍នេសាទកំពង់ឃ្នាំងមានសភាពប្រែប្រួលខ្លះ ដែលបណ្តាលមកពីកត្តាមនុស្ស និងធម្មជាតិដូចជា ព្រែកបានរឹងរ៉ាក់ដែលបណ្តាលមកពីការចាក់សំរាមចូលក្នុងព្រែក និងការហូរច្រោះដោយសារការកាប់ទន្រ្ទានព្រៃលិចទឹកនៅតាមមាត់ព្រែក ។ ល។

ផែនការកែលំអផែននេសាទរបស់សហគមន៍នេសាទកំពង់ឃ្នាំង ក្នុងគោលបំណង៖

- បង្កើនផលត្រី និងវាវិសត្វគ្រប់ប្រភេទ និងជួយថែរក្សាលំនឹងបរិស្ថានធម្មជាតិ
- ធ្វើឲ្យសំបូរព្រៃលិចទឹកនៅក្នុងផែននេសាទសហគមន៍ និង
- ទាក់ទាញភ្ញៀវទេសចរណ៍

ផែនការកែលំអផែននេសាទ បានរៀបចំដូចមានក្នុងតារាងខាងក្រោម៖

ឈ្មោះផែន នេសាទ	ផ្ទៃដី (ហិកត)	ផ្ទៃដីត្រូវកែលំអ (ហិកត)	សកម្មភាព	ថ្ងៃខែឆ្នាំ ចាប់ផ្តើម	ថ្ងៃខែឆ្នាំ បញ្ចប់
ផែនការស្តារ ព្រែកល្វា	១,៧៥	១,០០	ធ្វើការសិក្សា	២០១៨	២០១៩
			ការស្តារព្រែក	២០១៩	២០១៩

គ.៣. ផែនការរៀបចំកន្លែងអភិរក្ស

សហគមន៍នេសាទកំពង់ឃ្នាំង បានបង្កើតកន្លែងអភិរក្សចំនួន ០៣ កន្លែងគឺ បឹងចោរ ព្រែកល្វា និងអន្លង់តាមោក ដែលជាកន្លែងមានសក្តានុពលសម្រាប់អភិរក្សត្រីមេពូជ ។

ការបង្កើតកន្លែងអភិរក្សត្រីមេពូជក្នុងគោលបំណង៖

- បង្កើនពូជត្រី និងសត្វគ្រប់ប្រភេទ
- ថែរក្សាការពារព្រៃលិចទឹក ដែលជាជម្រក និងប្រភពចំណីរបស់ត្រី និងសត្វ
- ផ្តល់ចំណេះដឹងដល់ប្រជាពលរដ្ឋ ឱ្យចេះស្រឡាញ់ ថែរក្សា ការពារធនធានធម្មជាតិ ជាពិសេសគឺការពារធនធានជលផល បរិស្ថាន និងចូលរួមលុបបំបាត់ការនេសាទខុសច្បាប់

តាមការចុះអង្កេត និងពិនិត្យរបស់ក្រុមការងារ និងពិភាក្សាលើលក្ខណៈវិនិច្ឆ័យជាមួយគណៈកម្មការ និងសមាជិកសហគមន៍នេសាទកំពង់ឃ្នាំងបានបញ្ជាក់ថា៖ កន្លែងអភិរក្សបឹងចោរ ព្រែកល្វា និងអន្លង់តាមោក គឺជាកន្លែងសំខាន់បំផុតសម្រាប់ធ្វើការអភិរក្ស ដែលសមាជិកក្នុងសហគមន៍ បានមូលមតិគ្នា និងមានឆន្ទៈចូលរួមក្នុងការគ្រប់គ្រងធនធានជលផលដើម្បីធានាប្រសិទ្ធភាព នៃការគ្រប់គ្រងធនធានជលផល និងជាប្រយោជន៍សម្រាប់បំពេញតម្រូវការផលត្រីរបស់ប្រជាពលរដ្ឋក្នុងសហគមន៍ ។

កន្លែងអភិរក្សត្រីមេពូជ ជាកត្តាចាំបាច់ដែលត្រូវរៀបចំកំណត់ព្រំប្រទល់ បោះបង្គោលស៊ីម៉ង់ត៍សម្រាប់កំណត់ព្រំប្រទល់ ធ្វើប៉ាណូផ្សព្វផ្សាយ ក្តារខៀនព័ត៌មាន បិទផ្សាយបទបញ្ញត្តិផ្សេងៗ, សាងសង់រោងយាមសម្រាប់ក្រុមល្អាតបំពេញការងារ មធ្យោបាយ និងសម្ភារៈផ្សេងៗទៀត ។



ផែនការរៀបចំកន្លែងអភិរក្ស មានរៀបចំដូចក្នុងតារាងខាងក្រោម៖

ឈ្មោះ/ទីតាំង	ផ្ទៃដី (ហិកត)	ប្រភេទ នៃការអភិរក្ស	សកម្មភាព	ថ្ងៃ ខែ ឆ្នាំ ចាប់ផ្តើម	ថ្ងៃ ខែ ឆ្នាំ បញ្ចប់
កន្លែងអភិរក្ស ព្រៃកណ្តាល	១,៧៥	-ប្រភេទត្រីសំខាន់ៗ -ប្រភេទសត្វស្លាបទឹក -ប្រភេទពពួកល្អិត -នាទីព្រៃលិចទឹក	-សិក្សាពីទីតាំង -បោះបង្គោលស៊ីម៉ង់ត៍ចំនួន ០២ ដើម -ធ្វើប៉ាណូផ្សព្វផ្សាយ ០២ផ្ទាំង -ផ្សព្វផ្សាយដល់ប្រជាពលរដ្ឋ -ចុះល្បាតជាប្រចាំ	២០១៨	២០១៩
កន្លែងអភិរក្ស អន្លង់តាមោក	៨៧,០០	-ប្រភេទត្រីសំខាន់ៗ -ប្រភេទសត្វស្លាបទឹក -ប្រភេទពពួកល្អិត -នាទីព្រៃលិចទឹក	-សិក្សាលើទីតាំង -បោះបង្គោលស៊ីម៉ង់ត៍បន្ថែម ចំនួន ០៤ ដើម -ធ្វើប៉ាណូផ្សព្វផ្សាយ០២ផ្ទាំង -ផ្សព្វផ្សាយដល់ប្រជាពលរដ្ឋ -ចុះល្បាតជាប្រចាំ	២០១៨	២០១៩
កន្លែងអភិរក្ស បឹងចោរ	៧,០០	-ប្រភេទត្រីសំខាន់ៗ -ប្រភេទសត្វស្លាបទឹក -ប្រភេទពពួកល្អិត -នាទីព្រៃលិចទឹក	-សិក្សាលើទីតាំង -បោះបង្គោលស៊ីម៉ង់ត៍បន្ថែម ចំនួន ០៦ ដើម -ធ្វើប៉ាណូផ្សព្វផ្សាយ០២ផ្ទាំង -ផ្សព្វផ្សាយដល់ប្រជាពលរដ្ឋ -ចុះល្បាតជាប្រចាំ	២០២០	២០២១

គ.៤. ផែនការគ្រប់គ្រងនាទីព្រៃលិចទឹក

នាទីព្រៃលិចទឹកបានគ្របដណ្តប់លើដែននេសាទសហគមន៍កំពង់ឃ្នាំង ដែលបានផ្តល់នូវសក្តានុពល និងសារៈប្រយោជន៍ជាច្រើនដល់ប្រភេទត្រី សត្វល្អិត ប្រភេទបក្សីទឹក និងវាសិតផ្សេងៗទៀត សម្រាប់ជាជម្រករស់នៅបង្កកំណើតជាកូន និងជាចំណីផងដែរ ។

ផែនការគ្រប់គ្រងព្រៃលិចទឹកមានគោលបំណង៖

- ថែរក្សា ការពារព្រៃលិចទឹកឲ្យនៅគង់វង្សយូរអង្វែងដល់ក្មេងជំនាន់ក្រោយ
- ទុកជាជម្រកត្រី និងវាសិតគ្រប់ប្រភេទ និងជួយថែរក្សាលំនឹងបរិស្ថានធម្មជាតិ ទប់ស្កាត់ការហូរចេញ ទឹករលក និងជារបាំងខ្យល់
- បង្កើនទិន្នផលត្រី និងពពួកសត្វមានជីវិតគ្រប់ប្រភេទឲ្យសំបូរឡើង ដើម្បីលើកកម្ពស់ជីវភាពរស់នៅរបស់ប្រជាពលរដ្ឋក្នុងសហគមន៍



គណៈកម្មការ និងសមាជិកសហគមន៍នេសាទកំពង់ឃ្នាំងបានកំណត់ និងបែងចែកនាទីព្រៃលិចទឹក កន្លែងអភិរក្ស និងកន្លែងប្រើប្រាស់ព្រៃលិចទឹករំលោះ ដោយផ្អែកតាមផែនទីធនធានក្នុងសហគមន៍នេសាទ ។ កន្លែងប្រើប្រាស់ព្រៃលិចទឹក ត្រូវបានអប់រំ ណែនាំដល់ប្រជាពលរដ្ឋឱ្យចេះកាប់រំលោះមែក ដោយធ្វើយ៉ាងណាមិនឱ្យងាប់ដើម ដើម្បីយកមកប្រើប្រាស់ជាអុសចម្អិនអាហារ ។ ការកាប់រំលោះនេះធ្វើជាលក្ខណៈវិលជុំជារៀងរាល់បីឆ្នាំម្តង ដើម្បីទុកឱ្យព្រៃមានលទ្ធភាពអាចដុះលូតលាស់ឡើងវិញបាន ។

ដោយសារការយល់ដឹងពីសារៈសំខាន់នៃនាទីព្រៃលិចទឹក ប្រជាពលរដ្ឋមានការចូលរួមចំណែកយ៉ាងសកម្មក្នុងការគ្រប់គ្រងធនធានជលផលឱ្យប្រសើរឡើង ។

ផែនការគ្រប់គ្រងនាទីព្រៃលិចទឹកក្នុងផែននេសាទសហគមន៍កំពង់ឃ្នាំងមានដូចខាងក្រោម៖

ឈ្មោះ/ទីតាំង	ផ្ទៃដី (ហិកតា)	ប្រភេទកូនឈើ ដែលត្រូវការពារ	សកម្មភាព	ថ្ងៃខែឆ្នាំ ចាប់ផ្តើម	ថ្ងៃខែឆ្នាំ បញ្ចប់
ដាំព្រៃលិចទឹក នៅព្រែកល្វា	០,៥០	ដើមរាំង ផ្កោល គួរ ភ្នំភ្នែង និង ប្រកែង	-ផ្សព្វផ្សាយពីផលប្រយោជន៍នៃការគ្រប់គ្រងនាទីព្រៃលិចទឹក -រៀបចំបណ្តុះកូនឈើ -ពិធីដាំកូនឈើ និងដាក់ស្លាកសញ្ញាការពារ -ថែរក្សា និងការពារ	២០១៩	២០១៩
ថែរក្សា និងការពារព្រៃលិចទឹក នៅតាច្រនៀង	៨.៦៣២	ព្រៃលិចទឹកគ្រប់ប្រភេទ	-ផ្សព្វផ្សាយផែនការ គ្រប់គ្រងព្រៃលិចទឹក -ដាក់ស្លាកសញ្ញាការពារ -ត្រួតពិនិត្យ និងការពារ	២០១៨	២០២១

គ.៥. ផែនការអភិវឌ្ឍន៍វារីប្បកម្ម

ក្រៅពីនេសាទត្រីការចិញ្ចឹមត្រីជាមុខរបរចំបងរបស់ប្រជានេសាទនៅក្នុងសហគមន៍នេសាទកំពង់ឃ្នាំង ។ ជាទូទៅ ប្រជាពលរដ្ឋក្នុងសហគមន៍នេសាទនេះ ច្រើនចិញ្ចឹមត្រីនៅតាមបែ ប្រភេទត្រីចិញ្ចឹមមានដូចជា៖ ត្រីរស់ ត្រីប្រា និងត្រីអណ្តែង ។ល ។ ការចិញ្ចឹមត្រីជាទម្លាប់របស់ប្រជាពលរដ្ឋកម្ពុជាជាយូរឆ្នាំមកហើយ ដោយអ្នកខ្លះចាប់បានពូជត្រីពីធម្មជាតិ អ្នកខ្លះទៀតចិញ្ចឹមដូចជា លក្ខណៈប្រស់ ឬចិញ្ចឹមបំប៉នឱ្យមានទំហំសមស្របសម្រាប់តម្រូវការទីផ្សារ ។

ការចិញ្ចឹមត្រីជាទិសដៅដ៏សំខាន់របស់វិស័យជលផល ក្នុងការបង្កើនត្រីសាច់សម្រាប់ហូបចុក របស់ប្រជាពលរដ្ឋក្នុងមូលដ្ឋាន និងសម្រាប់នាំចេញទៅទីផ្សារក្រៅប្រទេស ដើម្បីរួមចំណែកជួយលើកស្ទួយសេដ្ឋកិច្ចគ្រួសារឱ្យមានការរីកចម្រើន។ ដើម្បីជួយសម្រួលដល់ការចិញ្ចឹមត្រីរបស់ប្រជាពលរដ្ឋនៅមូលដ្ឋាននោះ ក្រសួងកសិកម្ម រុក្ខាប្រមាញ់ និងនេសាទ បានចេញប្រកាសលេខ ៣២៥ ប្រក កសក ចុះថ្ងៃទី០៧ ខែ មិថុនា ឆ្នាំ ២០១៦ ស្តីពីការគ្រប់គ្រងការចិញ្ចឹមត្រីរស់ ត្រីឆ្កែ ។

ការអភិវឌ្ឍន៍វារីប្បកម្មរបស់សហគមន៍នេសាទកំពង់ឃ្នាំងមានគោលបំណង៖



- បង្កើនត្រីសាច់សម្រាប់ការហូបចុករបស់ប្រជាពលរដ្ឋក្នុងមូលដ្ឋាន
- បង្កើនប្រាក់ចំណូលសម្រាប់ជួយលើកស្ទួយសេដ្ឋកិច្ចគ្រួសារ
- កាត់បន្ថយសម្ពាធនៃការធ្វើនេសាទលើធនធានជលផលហ្វូសកម្រិត

ឆ្លើយតបនឹងទៅនឹងការពង្រីកការអភិវឌ្ឍន៍វារីវប្បកម្មនេះ គណៈកម្មការ និងសមាជិកសហគមន៍នេសាទកំពង់ឃ្នាំង បានរៀបចំផែនការអភិវឌ្ឍន៍ការចិញ្ចឹមត្រីមានដូចខាងក្រោម៖

ប្រភេទវារីវប្បកម្ម	សកម្មភាព	ចំនួន (បែ)	ប្រភេទកូនត្រីពូជ	ទំហំបែ (ម)	បរិមាណកូនត្រីពូជ (ក្បាល)	ខែ/ឆ្នាំ	
						ចាប់ផ្តើម	ប្រមូលផល
ចិញ្ចឹមត្រីរស់តាមបច្ចេកទេសជាលក្ខណៈគ្រួសារ	-ជ្រើសរើសសមាជិក -ផ្តល់បច្ចេកទេសចិញ្ចឹម -ធ្វើបែប្បស្សីចិញ្ចឹម -ផ្តល់កូនត្រី -តាមដានត្រួតពិនិត្យ	១៥	ត្រីរស់	៥ x ៣ x ២	៤.០០០/គ្រួសារ	២០១៨	២០១៨
ចិញ្ចឹមត្រីប្រាតាមបច្ចេកទេសជាលក្ខណៈគ្រួសារ	-ជ្រើសរើសសមាជិក -ផ្តល់បច្ចេកទេសចិញ្ចឹម -ធ្វើបែបចិញ្ចឹម -ផ្តល់កូនត្រី -តាមដានត្រួតពិនិត្យ	១០	ត្រីប្រា	៥ x ៣ x ២	៦.៥០០/គ្រួសារ	២០១៩	២០១៩
ចិញ្ចឹមត្រីអណ្តែងតាមបច្ចេកទេសជាលក្ខណៈគ្រួសារ	-ជ្រើសរើសសមាជិក -ផ្តល់បច្ចេកទេសចិញ្ចឹម -ធ្វើបែបចិញ្ចឹម -ផ្តល់កូនត្រី -តាមដាន ត្រួតពិនិត្យ	៧	ត្រីអណ្តែង	៥ x ៣ x ២	៤.០០០/គ្រួសារ	២០២០	២០២០

គ.៦. ផែនការពង្រឹងសមត្ថភាពគណៈកម្មការសហគមន៍នេសាទ

ជាទូទៅ បេក្ខជនដែលឈរឈ្មោះជាគណៈកម្មការសហគមន៍នេសាទត្រូវបានបញ្ជាក់ពី គុណភាព និងចំណេះដឹងដូចជា៖ ចេះអាន ចេះសរសេរ មានអាកប្បកិរិយាសមរម្យ ដោយមានការឯកភាពពីសមាជិកសហគមន៍ ហើយការរៀបចំបោះឆ្នោតជ្រើសរើសជាគណៈកម្មការបានប្រើនីតិវិធីដែលស្របតាមគោលការណ៍ណែនាំសហគមន៍នេសាទ ដែលបានអនុម័តដោយក្រសួងកសិកម្ម រុក្ខាប្រមាញ់ និងនេសាទ ។ ជាក់ស្តែងគណៈកម្មការសហគមន៍នេសាទកំពង់ឃ្នាំងត្រូវបានជ្រើសរើស តាមរយៈមហាសន្និបាតបោះឆ្នោតជ្រើសរើសត្រឹមត្រូវ និងយុត្តិធម៌ ដែលមានសំឡេងគាំទ្រច្រើនជាងគេ ។ គណៈកម្មការសហគមន៍នេសាទកំពង់ឃ្នាំង បានទាមទារឱ្យមន្ត្រីជំនាញពាក់ព័ន្ធ ផ្តល់វគ្គបណ្តុះបណ្តាលមានដូចជា៖ ជំនាញសម្របសម្រួល ជំនាញធ្វើរបាយការណ៍ ជំនាញដោះស្រាយទំនាស់ ជំនាញទំនាក់ទំនងជាមួយដៃគូអភិវឌ្ឍន៍ និងជំនាញរៀបចំផែនការប្រចាំឆ្នាំ ។



ផែនការបណ្តុះបណ្តាលដល់សមាសភាពគណៈកម្មការសហគមន៍នេសាទកំពង់ឃ្នាំង គោលបំណង:

បានរៀបចំឡើងក្នុង

- ពង្រឹងការងារដឹកនាំ និងគ្រប់គ្រងធនធានជលផល
- យល់ដឹងពីតួនាទី និងភារកិច្ចរបស់សហគមន៍
- បង្កើនសាមគ្គីភាព និងការទំនាក់ទំនងល្អជាមួយសមាជិកសហគមន៍ និងអ្នកពាក់ព័ន្ធ

ផែនការពង្រឹងសមត្ថភាពគណៈកម្មការសហគមន៍នេសាទមានក្នុងតារាងខាងក្រោម:

លរ	សកម្មភាព	ចំនួន	ថ្ងៃ ខែ ឆ្នាំ ចាប់ផ្តើម	ថ្ងៃ ខែ ឆ្នាំ បញ្ចប់
១	បណ្តុះបណ្តាលរបៀបធ្វើកំណត់ហេតុ សរសេរលិខិត រដ្ឋបាល (របាយការណ៍ និងរៀបចំទុកដាក់ឯកសារ)	១លើក	២០១៨	២០១៨
២	បណ្តុះបណ្តាលការគ្រប់គ្រងថវិកា	១លើក	២០១៩	២០១៩
៣	បណ្តុះបណ្តាលការដោះស្រាយទំនាស់	១លើក	២០១៩	២០១៩
៤	បណ្តុះបណ្តាលជំនាញក្នុងការសម្របសម្រួល	១លើក	២០២០	២០២០
៥	បណ្តុះបណ្តាលការរៀបចំផែនការ	១លើក	២០២១	២០២១

គ.៧. ផែនការផ្សព្វផ្សាយពីច្បាប់ជលផល និងលិខិតបទដ្ឋានពាក់ព័ន្ធ

ពេលបច្ចុប្បន្ន ធនធានជលផលក្នុងសហគមន៍កំពង់ឃ្នាំងកំពុងទទួលរងនូវការគំរាមកំហែងពីអ្នកខាងក្នុង និងខាងក្រៅសហគមន៍ ដោយបានកាប់រានព្រៃលិចទឹក និងការប្រើប្រាស់ឧបករណ៍នេសាទល្មើសច្បាប់ ។ ដើម្បីធានាការប្រើប្រាស់ធនធានជលផលបានយូរអង្វែងនាពេលអនាគតនោះ តម្រូវឱ្យធ្វើការផ្សព្វផ្សាយអំពីច្បាប់ស្តីពី ជលផល និងលិខិតបទដ្ឋានពាក់ព័ន្ធឱ្យបានទូលំទូលាយដល់ប្រជាពលរដ្ឋនៅមូលដ្ឋាន ដើម្បីឱ្យមានការយល់ដឹងគ្រប់គ្រាន់ និងចូលរួមចំណែកក្នុងការគ្រប់គ្រង និងប្រើប្រាស់ធនធានជលផលប្រកបដោយនិរន្តរភាព ។

ការផ្សព្វផ្សាយអំពីច្បាប់ស្តីពី ជលផល និងលិខិតបទដ្ឋានពាក់ព័ន្ធក្នុងគោលបំណង:

- បង្កើនការយល់ដឹងដល់ប្រជាពលរដ្ឋក្នុងសហគមន៍
- កាត់បន្ថយសកម្មភាពបទល្មើសនេសាទក្នុងសហគមន៍

ផែនការសកម្មភាពផ្សព្វផ្សាយពីច្បាប់ជលផល និងលិខិតបទដ្ឋានពាក់ព័ន្ធមានដូចខាងក្រោម:

ឈ្មោះសកម្មភាព	អ្នកទទួលខុសត្រូវ	រយៈពេលអនុវត្ត			ប្រភពទុន
		ខែ០៥ ឆ្នាំ២០១៨- ខែ០៥ ឆ្នាំ២០២១			
		ឆ្នាំទី ១ (លើក)	ឆ្នាំទី ២ (លើក)	ឆ្នាំទី ៣ (លើក)	
ផ្សព្វផ្សាយពីច្បាប់ជលផល និងលិខិតបទដ្ឋានពាក់ព័ន្ធ	ខណ្ឌរដ្ឋបាលជលផល	៤	៤	៤	ថវិកាយុ/កម្មវិធី EU
ផ្សព្វផ្សាយលក្ខន្តិកៈនិងបទបញ្ជាផ្ទៃក្នុង	គណៈកម្មការសហគមន៍នេសាទ	៤	៤	៤	ថវិកាយុ/ ដៃគូអភិវឌ្ឍន៍



គ.៨. ផែនការថវិកាសម្រាប់អភិវឌ្ឍន៍សហគមន៍

គណៈកម្មការសហគមន៍នេសាទកំពង់ឃ្នាំង បានបំពេញតួនាទីយ៉ាងសំខាន់ក្នុងការស្វែងរកប្រាក់ចំណូលពីប្រភពផ្សេងៗដូចជា៖ ភាគទានពីសមាជិកសហគមន៍ អង្គការដៃគូអភិវឌ្ឍន៍ សម្បទានជន ការអភិវឌ្ឍន៍ឃុំ ការធ្វើទស្សនៈកិច្ចរបស់ភ្ញៀវមកទស្សនាក្នុងសហគមន៍នេសាទ និងភ្ញៀវទេសចរណ៍ ។

ផែនការស្វែងរកថវិកាសម្រាប់ទ្រង់សហគមន៍មានក្នុងតារាងខាងក្រោម៖

សកម្មភាព	ថ្ងៃ ខែ ឆ្នាំ ចាប់ផ្តើម	ថ្ងៃ ខែ ឆ្នាំ បញ្ចប់	ប្រភេទចំណូល	អ្នកទទួលខុសត្រូវ
ប្រជុំផ្សព្វផ្សាយ អំពីថវិកាភាគទាន	២០១៨	២០២១	-ភាគទានប្រចាំឆ្នាំ ពី សមាជិកសហគមន៍ -ពីអ្នកនេសាទខាងក្រៅឬអ្នក មិនមែនជាសមាជិក -សម្បទានជន និងអង្គការ -ដៃគូអភិវឌ្ឍន៍ -ក្រុមប្រឹក្សាឃុំ -ភ្ញៀវទេសចរណ៍	គណៈកម្មការ
ចេញប័ណ្ណភាគទាន	២០១៨	២០២១		
បង្កើនមុខរបរចិញ្ចឹមជីវិត	២០១៨	២០២១		
ថែរក្សាធនធានជលផល អភិរក្ស	២០១៨	២០២១		
បង្ក្រាបបទល្មើស	២០១៨	២០២១		
ជួយសង្គ្រោះសមាជិកងាយរងគ្រោះ	២០១៨	២០២១		

គ.៩. ផែនការពង្រឹងបណ្តាញសហគមន៍នេសាទ និងចូលប្រជុំផ្សេងៗ

សហគមន៍នេសាទមានសិទ្ធិរៀបចំបណ្តាញសហគមន៍នេសាទ ក្នុងគោលបំណងចែករំលែកព័ត៌មាន និងបទពិសោធន៍ និងមេរៀនដែលបានរៀនសូត្រ ក្នុងការគ្រប់គ្រង និងការអភិវឌ្ឍន៍សហគមន៍នេសាទនាពេលកន្លងមក សម្រាប់ជាផលប្រយោជន៍រួមរបស់សហគមន៍នេសាទទាំងអស់ ។ បណ្តាញសហគមន៍នេសាទ គឺជាការចងសម្ព័ន្ធរួមគ្នារវាងសហគមន៍នេសាទ ជាច្រើនក្នុងតំបន់ ។ បណ្តាញសហគមន៍នេសាទត្រូវបានបង្កើតឡើងតាមរយៈការបោះឆ្នោតជ្រើសរើសចេញពីប្រធានគណៈកម្មការសហគមន៍នេសាទពាក់ព័ន្ធ ដោយសេរី ត្រឹមត្រូវ និង យុត្តិធម៌ ។ បណ្តាញសហគមន៍នេសាទ មានកម្រិតថ្នាក់ស្រុក ខេត្ត តំបន់ និងថ្នាក់ជាតិ ។ បណ្តាញសហគមន៍នេសាទមានតួនាទីជួយសម្របសម្រួល និងដោះស្រាយបញ្ហាផ្សេងៗ ដែលកើតមាននៅក្នុងសហគមន៍ ហើយមានការគាំទ្រពីដ្ឋបាលជលផល អាជ្ញាធរមូលដ្ឋាន និងអង្គការដៃគូពាក់ព័ន្ធ ។

បណ្តាញសហគមន៍នេសាទមានគោលបំណង៖

- ចែករំលែកព័ត៌មាន និងបទពិសោធន៍ក្នុងការគ្រប់គ្រង និងការអភិវឌ្ឍន៍សហគមន៍នេសាទ
- បង្កើន ការទំនាក់ទំនងល្អជាមួយសហគមន៍ និងអ្នកពាក់ព័ន្ធ

ផែនការពង្រឹងបណ្តាញសហគមន៍នេសាទ និងកម្មវិធីប្រជុំផ្សេងៗមាន៖

លរ	សកម្មភាព	ចំនួន	ថ្ងៃ ខែ ឆ្នាំ ចាប់ផ្តើម	ថ្ងៃ ខែ ឆ្នាំ បញ្ចប់
១	ប្រជុំបណ្តាញសហគមន៍នេសាទថ្នាក់ស្រុក	៤ដង/១ឆ្នាំ	២០១៨	២០២១
២	ប្រជុំបណ្តាញសហគមន៍នេសាទថ្នាក់ខេត្ត	១ដង/១ឆ្នាំ	២០១៨	២០២១
៣	ប្រជុំប្រចាំខែរបស់គណៈកម្មការសហគមន៍នេសាទ	១ដង/១ខែ	២០១៨	២០២១
៤	ចូលរួមប្រជុំប្រចាំខែជាមួយក្រុមប្រឹក្សាឃុំ	១ដង/១ខែ	២០១៨	២០២១



ឃ. យុទ្ធសាស្ត្រ

នៅសហគមន៍នេសាទកំពង់ឃ្នាំង បានរៀបចំយុទ្ធសាស្ត្រមួយចំនួន ដើម្បីឱ្យការអនុវត្តផែនការ សកម្មភាព ទទួលបានជោគជ័យ ។


យុទ្ធសាស្ត្រទាំងនេះមានដូចខាងក្រោម៖

- បង្កើតគណៈកម្មការសម្រាប់អនុវត្តតាមដាន ត្រួតពិនិត្យ និងវាយតម្លៃការអនុវត្តផែនការ រួមមាន៖ គណៈកម្មការសហគមន៍នេសាទ ចាស់ព្រឹទ្ធាចារ្យ សមាជិកសហគមន៍នេសាទ ដែលមានបទពិសោធន៍ និងចំណេះដឹងល្អ ជាពិសេសអំពីសកម្មភាពធ្វើនេសាទនៅក្នុងសហគមន៍ ។
- កិច្ចសហការបច្ចេកទេសពីរដ្ឋបាលជលផលមានសមត្ថកិច្ច ដើម្បីជួយផ្តល់ប្រឹក្សាយោបល់ចំពោះផែនការណាដែលទាក់ទងនឹងបច្ចេកទេសជលផល មានដូចជា៖ ការធ្វើផែនការគ្រប់គ្រងកន្លែងអភិរក្សត្រីមេពូជ ការរៀបចំកន្លែងអភិរក្សនាទីព្រៃលិចទឹក កន្លែងអភិរក្សជីវៈចម្រុះ ការស្តារព្រែក ការកំណត់ប្រភេទឧបករណ៍នេសាទ ការចិញ្ចឹមត្រី ការស្វែងរកថវិកាទ្រទ្រង់សហគមន៍ ។ល។
- ទំនាក់ទំនងជាមួយស្ថាប័នជំនាញពាក់ព័ន្ធ អង្គការនានា គម្រោង និងម្ចាស់ជំនួយនានា ដើម្បីទទួលបានការឧបត្ថម្ភគាំទ្រថវិកាសម្រាប់ដំណើរការអភិវឌ្ឍន៍សហគមន៍ ។
- រៀបចំកម្មវិធីអនុវត្តផែនការ តាមដំណាក់កាលនីមួយៗ ដោយជាក់លាក់ ។
- ទំនាក់ទំនងជាមួយរដ្ឋបាលជលផល ដើម្បីសុំការគាំទ្រថវិកា និងជួយរកដៃគូអភិវឌ្ឍន៍ សម្រាប់ទ្រទ្រង់ផែនការគ្រប់គ្រងសហគមន៍នេសាទ ។
- ផ្សព្វផ្សាយផែនការគ្រប់គ្រងកន្លែងនេសាទសហគមន៍ដល់សមាជិកសហគមន៍នេសាទ និងអ្នកពាក់ព័ន្ធសំខាន់ៗ ដើម្បីជម្រុញឱ្យមានការចូលរួម និងគាំទ្រដល់ការអនុវត្តផែនការគ្រប់គ្រងសហគមន៍ ។
- កៀងគរការចូលរួមចំណែករបស់សមាជិកសហគមន៍នេសាទ ។
- ចាត់វិធានការផ្លូវច្បាប់យ៉ាងតឹងរឹងបំផុត ចំពោះអ្នកនេសាទមកពីខាងក្រៅសហគមន៍ មកប្រកបមុខរបរនេសាទខុសច្បាប់ ។
- ពង្រឹងសមត្ថភាពបច្ចេកទេស និងការដឹកនាំ គ្រប់គ្រងរបស់គណៈកម្មការសហគមន៍នេសាទ ។
- ចងក្រងក្រុមអ្នកនេសាទទៅតាមប្រភេទឧបករណ៍នេសាទ ដើម្បីងាយស្រួលក្នុងការចូលរួមអនុវត្តផែនការ ។
- បញ្ចូលផែនការគ្រប់គ្រងសហគមន៍នេសាទទៅក្នុងផែនការអភិវឌ្ឍន៍ឃុំ ។



តារាងសង្ខេបផែនការគ្រប់គ្រងគ្រួសារនៃសហគមន៍កំពង់ឆ្នាំងឈ្មោះ:ពេល ៣ ឆ្នាំ (២០១៨ - ២០២១)

ប្រភេទផែនការ/សកម្មភាព	លទ្ធផលរំពឹងទុក	ការប៉ាន់ស្មាន ចំណាយ (រៀល)	ប្រភពជំនួយ	ពេលចាប់ផ្តើម	ពេលបញ្ចប់
១. ផែនការប្រើប្រាស់ឧបករណ៍នេសាទ	<ul style="list-style-type: none"> -ប្រជាជននេសាទចំនួន ៨៥% មានការយល់ដឹង និងចូលរួមអនុវត្តន៍តាមផែនការប្រើប្រាស់ឧបករណ៍ 				
១.១. ប្រជុំផ្សព្វផ្សាយការប្រើប្រាស់ឧបករណ៍នេសាទជាលក្ខណៈគ្រួសារ ដល់សមាជិកក្នុងសហគមន៍ (ក្នុង១ឆ្នាំ/២ដង)	<ul style="list-style-type: none"> -សមាជិកសហគមន៍នឹងយល់ដឹងពីការប្រើប្រាស់ឧបករណ៍នេសាទជាលក្ខណៈគ្រួសារ និងចូលរួមអនុវត្តន៍តាមប្រកាសស្តីពីការប្រើប្រាស់ឧបករណ៍នេសាទ -កាត់បន្ថយទំនាស់នេសាទក្នុងសហគមន៍ -កាត់បន្ថយការប្រើប្រាស់ឧបករណ៍នេសាទល្មើសច្បាប់ 	៦.០០០.០០០	ជលផល	២០១៨	២០២១
១.២. ប្រជុំផ្សព្វផ្សាយការប្រើប្រាស់ឧបករណ៍នេសាទជាលក្ខណៈគ្រួសារ ដល់អ្នកនេសាទមកពីក្រៅសហគមន៍ និងអ្នកពាក់ព័ន្ធ (ក្នុង១ឆ្នាំ/២ដង)	<ul style="list-style-type: none"> -អ្នកនេសាទមកពីក្រៅ និងអ្នកពាក់ព័ន្ធនឹងចូលរួមផ្សព្វផ្សាយបន្តដល់សហគមន៍ដទៃទៀត -កាត់បន្ថយទំនាស់នេសាទក្នុងសហគមន៍ -កាត់បន្ថយការប្រើប្រាស់ឧបករណ៍នេសាទល្មើសច្បាប់ 	២.០០០.០០០	គាំទ្រដោយ FACT	២០១៨	២០២១
១.៣. ត្រួតពិនិត្យ និងតាមដាន	<ul style="list-style-type: none"> -គណៈកម្មការ និងសមាជិកចូលរួមឃ្នាំមើល និងរាយការណ៍ 	៦.០០០.០០០	គណៈកម្មការ	២០១៨	២០២១
២. ផែនការកែលម្អផែនការនេសាទ	<ul style="list-style-type: none"> -ផលិតផល វាសិត្យគ្រប់ប្រភេទ និងវិញ្ញាណប័ណ្ណ មានការកើនឡើង -ទាក់ទាញភ្ញៀវទេសចរណ៍ និងផ្តល់ការងារដល់អ្នកខាងក្នុងសហគមន៍ 				
២.១. ការស្តារប្រព័ន្ធគ្រប់គ្រង មានផ្ទៃដី ០១ ហិកតា	<ul style="list-style-type: none"> -ការស្តារប្រព័ន្ធគ្រប់គ្រងផ្សព្វផ្សាយ និងពិគ្រោះយោបល់ដល់អ្នកពាក់ព័ន្ធទាំងអស់ -ការសិក្សាលើផ្ទៃដីដែលត្រូវស្តារ ត្រូវបានអនុវត្ត -ជួយថែរក្សាលំដាប់ស្ថានធម្មជាតិ -ប្រព័ន្ធគ្រប់គ្រងផ្ទៃដីកំពុងទូលាយដល់ព្រៃធម្មជាតិ 	៣០.០០០.០០០	ថវិកាយុវ អង្គការដៃគូ	២០១៩	២០១៩
៣. ការរៀបចំកន្លែងអភិរក្ស	<ul style="list-style-type: none"> -ប្រភេទត្រីមេពូជ និងវាសិត្យគ្រប់ប្រភេទ ត្រូវបានធ្វើការអភិរក្ស -ប្រភេទវិញ្ញាណប័ណ្ណត្រូវបានការពារ -ប្រជាជននឹងយល់ដឹងពីសារៈសំខាន់នៃកន្លែងអភិរក្ស និងចូលរួមថែរក្សា 				
៣.១. ប្រព័ន្ធគ្រប់គ្រង និងប្រភេទសត្វល្អិតសំខាន់ៗ ចំនួន ៥០០ក្រ/ឆ្នាំ	<ul style="list-style-type: none"> -ប្រជាជននឹងយល់ដឹងពីសារៈសំខាន់នៃកន្លែងអភិរក្ស និងចូលរួមថែរក្សា -ផលស្តុកត្រីក្នុងបឹងអភិរក្សមានការកើនឡើង -បទល្មើសថយចុះ 	១.៥០០.០០០	គាំទ្រដោយ FACT	២០១៨	២០១៨
៣.២. បោះបង្គោលកញ្ចប់ចំនួន ២ កញ្ចប់ នៅកន្លែងអភិរក្សវិញ្ញាណប័ណ្ណ និង៣កញ្ចប់នៅបឹងចោរ	<ul style="list-style-type: none"> -កញ្ចប់ចំនួន ៥ និងបោះនៅកន្លែងអភិរក្សដោយទទួលស្គាល់ពីស្ថាប័ន ជំនាញ ជលផល ដែលមានផែនទីសំគាល់កន្លែងអភិរក្ស 	៥.២០០.០០០	គាំទ្រដោយ FACT	២០១៨	២០១៨
៣.៣. ជំនុំភ្នំប៉ែនបឹងប៉ាន់ប្រាស្រ្ត	<ul style="list-style-type: none"> -ផ្ទាំងប៉ាន់ប្រាស្រ្តចំនួន ១ ផ្ទាំងនឹងបោះសម្រាប់ផ្សព្វផ្សាយ 	៣.២០០.០០០	គាំទ្រដោយ FACT	២០១៨	២០១៨



៥.៣.២.បញ្ចុះបញ្ចូលបច្ចេកទេសចិញ្ចឹមត្រីអណ្តែង	-កសិករចំនួន ៧ គ្រួសារ ត្រូវបានបណ្តុះបណ្តាលបច្ចេកទេសចិញ្ចឹមត្រីអណ្តែង -បច្ចុប្បន្ន ៧ (បែនីយ៍យូរមានទំហំ ៥ម x ៣ម x ២,៥០ម) ត្រូវបានធ្វើរោល -កូនត្រីអណ្តែងចំនួន ៤.០០០កូន/គ្រួសារ និងផ្តល់ដល់សមាជិកចិញ្ចឹម -មន្ត្រីជំនាញ និងសមាជិកចំនួន៧ គ្រួសារ ត្រូវបានត្រួតពិនិត្យបច្ចេកទេសចិញ្ចឹមជាប្រចាំ	អង្គការដៃគូ សប្បុរសជន	២០១៨
៥.៣.៣.ធ្វើបច្ចុប្បន្នចិញ្ចឹមត្រីអណ្តែង			
៥.៣.៤.ការដាក់កូនត្រីចិញ្ចឹម			
៥.៣.៥ ត្រួតពិនិត្យ តាមដានបច្ចេកទេស			
៦. ការពង្រឹងសមត្ថភាពគណៈកម្មការសហគមន៍នេសាទ	-គណៈកម្មការនឹងមានសមត្ថភាពគ្រប់គ្រាន់អាចអនុវត្តការងារបានល្អ -យល់ដឹងពីតួនាទី និងភារកិច្ចរបស់គណៈកម្មការសហគមន៍ -បង្កើនសហគមន៍ភាព និងការទំនាក់ទំនងល្អជាមួយអ្នកពាក់ព័ន្ធ	អង្គការដៃគូ	២០១៨
៦.១.វគ្គបណ្តុះបណ្តាលការរៀបចំធ្វើកំណត់ហេតុ សរសេររបាយការណ៍ និងលិខិតអនុញ្ញាត	-កំណត់ហេតុ សរសេររបាយការណ៍ និងលិខិតអនុញ្ញាត និងត្រូវបាន បណ្តុះបណ្តាល	៤០០.០០០	២០១៨
៦.២.បណ្តុះបណ្តាលការគ្រប់គ្រងថវិកា	-ការគ្រប់គ្រងថវិកា និងត្រូវបានបណ្តុះបណ្តាល	៣០០.០០០	២០១៩
៦.៣.បណ្តុះបណ្តាលការដោះស្រាយទំនាស់	-វិធីសាស្ត្រដោះស្រាយទំនាស់នឹងត្រូវបានបណ្តុះបណ្តាល	៤០០.០០០	២០២០
៦.៤.បណ្តុះបណ្តាលជំនាញក្នុងការសម្របសម្រួល	-ជំនាញសម្របសម្រួលនឹងត្រូវបានបណ្តុះបណ្តាល	២០០.០០០	២០២០
៦.៥.បណ្តុះបណ្តាលការរៀបចំផែនការ	-ការរៀបចំផែនការ និងត្រូវបានបណ្តុះបណ្តាល	៤០០.០០០	២០២១
៧. ផ្សព្វផ្សាយពីច្បាប់ អនុក្រឹត្យ និងលិខិតបទដ្ឋាន ពាក់ព័ន្ធនឹងវិស័យជលផល	-បង្កើនការយល់ដឹងដល់ប្រជាពលរដ្ឋ -ភាគីបន្ថយសកម្មភាពបទល្មើសនេសាទ		
៧.១.ផ្សព្វផ្សាយពីច្បាប់ អនុក្រឹត្យ និងលិខិតបទដ្ឋានពាក់ ព័ន្ធនឹងវិស័យជលផល	-ច្បាប់ អនុក្រឹត្យ និងលិខិតបទដ្ឋានពាក់ព័ន្ធជាមួយវិស័យជលផលនឹងត្រូវបាន ផ្សព្វផ្សាយដល់សមាជិកសហគមន៍	២.០០០.០០០	២០២១
៧.២.ផ្សព្វផ្សាយលក្ខន្តិកៈ និងបទបញ្ជាផ្ទៃក្នុង	-លក្ខន្តិកៈ និងបទបញ្ជាផ្ទៃក្នុង នឹងត្រូវបានផ្សព្វផ្សាយ	៧៥០.០០០	២០២១
៨. ប្រកបចំវិភាសប្រាប់អភិវឌ្ឍន៍សហគមន៍	-មានគម្លាភាពល្អក្នុងការគ្រប់គ្រង និងចំណាយថវិការបស់សហគមន៍		
៨.១. ភាគទានប្រចាំឆ្នាំពីសមាជិកសហគមន៍	-សមាជិកសហគមន៍ភាគច្រើនបង់ភាគទានប្រចាំឆ្នាំសម្រាប់ជួយទ្រទ្រង់ការ អភិវឌ្ឍន៍ក្នុងសហគមន៍	១.៧៥០.០០០	២០២១
៨.២. ពីអ្នកនេសាទខាងក្រៅ ឬអ្នកមិនមែន ជាសមាជិកសហគមន៍	-អ្នកនេសាទមកពីក្រៅសហគមន៍ភាគច្រើនបង់ភាគទានប្រចាំឆ្នាំសម្រាប់ជួយ ទ្រទ្រង់ការអភិវឌ្ឍន៍ក្នុងសហគមន៍	៨.២៥០.០០០	២០២១
៨.៣. គម្រោងស្នើសុំ ដំណើរការពីរដ្ឋាភិបាល អង្គការដៃគូ អង្គការសប្បុរសជន	-ថវិកាពីរដ្ឋាភិបាល សប្បុរសជន និងអង្គការដៃគូអភិវឌ្ឍន៍នានា និងមាន លក្ខណៈយល់ព្រមថ្នាក់សហគមន៍ ដើម្បីជួយអភិវឌ្ឍន៍ធនធានធម្មជាតិ	៤.៧៥០.០០០	២០២១
៩. ការពង្រឹងបណ្តាញសហគមន៍នេសាទ និងចូលរួម កម្មវិធីប្រជុំផ្សេងៗ	-ថវិកាពីលកបទពិសោធន៍ និងបញ្ហាប្រឈមនានា អំពីការដឹកនាំ គ្រប់គ្រង សហគមន៍ នៅមូលដ្ឋាន		



៩.១.ប្រជុំប្រតិទិនរបស់គណៈកម្មការសហគមន៍	-ប្រជុំប្រតិទិនរបស់គណៈកម្មការសហគមន៍នេសាទនឹងត្រូវបានរៀបចំ	៨០.០០០	គណៈកម្មការ	២០១៨	២០២១
៩.២.ចូលរួមប្រជុំប្រតិទិនជាមួយក្រុមប្រឹក្សាឃុំ	-គណៈកម្មការសហគមន៍នឹងចូលរួមប្រជុំប្រតិទិនជាមួយក្រុមប្រឹក្សាឃុំ	៨០.០០០	គណៈកម្មការ	២០១៨	២០២១
៩.៣.ប្រជុំបណ្តាញសហគមន៍នេសាទថ្នាក់ស្រុក	-បណ្តាញសហគមន៍នេសាទថ្នាក់ស្រុក នឹងត្រូវបានរៀបចំប្រជុំ	២០០.០០០	អង្គការជៃគូ	២០១៨	២០២១
៩.៤.ប្រជុំបណ្តាញសហគមន៍នេសាទថ្នាក់ខេត្ត	-បណ្តាញសហគមន៍នេសាទថ្នាក់ខេត្តនឹងត្រូវបានរៀបចំប្រជុំ	៤០០.០០០	អង្គការជៃគូ	២០១៨	២០២១
គម្រោងចំណាយសរុប		៩៥.៥៦០.០០០			



លេខ ១៦៧/..... រ.ស.ប
បានឃើញ និងគោរពជូន

សូមគោរពជូន
លោកមេឃុំ កំពង់ឃ្នាំង

លោកនាយសង្កាត់រដ្ឋបាលជលផលស្រូវនិគម
" ដើម្បីជូនពិនិត្យ និងសម្រួល "

បានឃើញ និងគោរពជូន
លោកនាយរដ្ឋករដ្ឋបាលជលផលដំដែក

បានឃើញ និងគោរពជូន
លោកនាយខណ្ឌរដ្ឋបាលជលផលសៀមរាប

ថ្ងៃពុធនាគារខែកញ្ញា ឆ្នាំ ២០១៤
កំពង់ឃ្នាំង, ថ្ងៃទី ២៧ ខែកញ្ញា ឆ្នាំ ២០១៤

ថ្ងៃពុធនាគារខែ កញ្ញា ឆ្នាំ ២០១៤
ស្រូវនិគម, ថ្ងៃទី ២៧ ខែកញ្ញា ឆ្នាំ ២០១៤

ដំដែក, ថ្ងៃទី ២៧ ខែកញ្ញា ឆ្នាំ ២០១៤
នាយកដ្ឋានវិនិយោគ និងសំណង់



លេខ ... ៣៤៩៩... ២៣២
បានឃើញ និងគោរពជូន

លេខ ២២០៨... ៩៦
បានឃើញ និងឯកភាព

លេខ ០៣៧... ១៧៧
បានឃើញ និងគោរពជូន

លេខ ... ៣៤៩៩... ២៣២
បានឃើញ និងគោរពជូន

លេខ ២២០៨... ៩៦
បានឃើញ និងឯកភាព

លោកប្រធានមន្ទីរកសិកម្ម រុក្ខាប្រមាញ់ និងនេសាទខេត្តសៀមរាប
" ដើម្បីគោរពជូនពិនិត្យ និងសម្រួល "

ឯកឧត្តមប្រតិភូរាជរដ្ឋាភិបាលកម្ពុជាទទួលបន្ទុកជា
ប្រធានរដ្ឋបាលជលផល

បានឃើញ និងឯកភាព
ថ្ងៃទី ១១ ខែកញ្ញា ឆ្នាំ ២០១៤

ថ្ងៃពុធនាគារខែ កញ្ញា ឆ្នាំ ២០១៤
សៀមរាប, ថ្ងៃទី ៣០ ខែកញ្ញា ឆ្នាំ ២០១៤


ថ្ងៃពុធនាគារខែ កញ្ញា ឆ្នាំ ២០១៤
សៀមរាប, ថ្ងៃទី ១៧ ខែកញ្ញា ឆ្នាំ ២០១៤

រាជធានីភ្នំពេញ, ថ្ងៃទី ២៣ ខែកញ្ញា ឆ្នាំ ២០១៤

នាយកដ្ឋានវិនិយោគ និងសំណង់
នាយកដ្ឋានវិនិយោគ និងសំណង់

ប្រធានមន្ទីរកសិកម្ម រុក្ខាប្រមាញ់ និងនេសាទខេត្ត
សៀមរាប

ប្រតិភូរាជរដ្ឋាភិបាលកម្ពុជា ទទួលបន្ទុកជា
ប្រធានរដ្ឋបាលជលផល



Handwritten signature in blue ink.

Handwritten signature in blue ink.

Handwritten signature in blue ink.

Handwritten signature in blue ink.

Handwritten signature in blue ink.

Handwritten signature in blue ink.