

ព្រះរាជាណាចក្រកម្ពុជា
ជាតិ សាសនា ព្រះមហាក្សត្រ



**ផែនការគ្រប់គ្រងកន្លែងនេសាទសហគមន៍
ទន្លេរាង**

រយៈពេល ៣ ឆ្នាំ (២០២០ - ២០២២)

ឈ្មោះសហគមន៍នេសាទ ៖ ទន្លេរាង
ភូមិ ៖ ទន្លេរាង
ឃុំ ៖ សៀមបូក
ស្រុក ៖ សៀមបូក
ខេត្ត ៖ ស្ទឹងត្រែង

ព្រះ ណារ ព្រះ មុនី
ជាតិ សាសនា ព្រះមហាក្សត្រ

**ផែនការគ្រប់គ្រងកន្លែងនេសាទសហគមន៍
ទន្លេបា
យេ:ពេល ៣ ឆ្នាំ (២០២០ - ២០២២)**

សហគមន៍នេសាទ ៖ ទន្លេបា
ភូមិ ៖ ទន្លេបា
ឃុំ ៖ សៀមបូក
ស្រុក ៖ សៀមបូក
ខេត្ត ៖ ភ្នំពេញ

ខែមករា ឆ្នាំ២០១៩



មាតិកា

១. ស្ថានភាពទូទៅ..... ១

២. អំពីប្រជាសាស្ត្រ និង សេដ្ឋកិច្ចសង្គម ២

 ក. ប្រជាពលរដ្ឋ..... ២

 ខ. មុខរបរ..... ២

៣. កន្លែងនេសាទសហគមន៍ និង ធនធានជលផលដែលមាននៅក្នុងកន្លែងនេសាទសហគមន៍..... ២

 ក. ទីតាំង ២

 ខ. ដែននេសាទ..... ៣

 គ. តំបន់ដែលមានលទ្ធភាពអាចបង្កើតកន្លែងអភិរក្ស..... ៣

 ឃ. ធនធានជលផល..... ៣

 ឃ.១. ប្រភេទត្រី៖ ៣

 ឃ.២. ប្រភេទវ៉ាសត្វ៖ ៤

 ឃ.៣. ប្រភេទសត្វបក្សី..... ៤

 ឃ.៤. ប្រភេទរុក្ខជាតិព្រៃលិចទឹក និងវារីរុក្ខជាតិ៖ ៤

៤. ការធ្វើនេសាទ ៤

 ក. អ្នកនេសាទ ៤

 ខ. ឧបករណ៍នេសាទ..... ៤

 គ. ប៉ាន់ប្រមាណផលនេសាទចាប់បានប្រចាំឆ្នាំ..... ៥

៥. ផែនការគ្រប់គ្រងកន្លែងនេសាទសហគមន៍ ៦

 ក. ទស្សនវិស័យ..... ៦

 ខ. គោលបំណងរួម..... ៦

 គ. គោលបំណងជាក់លាក់ ៦

 ឃ. ផែនការគ្រប់គ្រងកន្លែងនេសាទសហគមន៍..... ៦

 ឃ.១. ធនធានជលផល និងអេកូឡូស៊ី..... ៦

 ឃ.១.១. ផែនការប្រើប្រាស់ឧបករណ៍នេសាទ ៦

 ឃ.១.២. ផែនការបោះបង្គោលព្រំប្រទល់សហគមន៍ និងផ្ទាំងប៉ាណូផែនទីសហគមន៍នេសាទ ៧

 ឃ.១.៣ ផែនការកំណត់ និងរៀបចំកន្លែងអភិរក្ស..... ៧

 ឃ.១.៤ ផែនការគ្រប់គ្រងព្រៃលិចទឹក ៨

 ឃ.២. ការគាំទ្រជីវភាពប្រជាពលរដ្ឋ..... ៨

 ឃ.២.១. ផែនការមុខរបរបង្កើនប្រាក់ចំណូល ៨

 ឃ.២.២. ផែនការអភិវឌ្ឍន៍វារីវប្បកម្ម..... ៩

 ឃ.២.៣. ផែនការសេវាសហគមន៍ និងហេដ្ឋារចនាសម្ព័ន្ធខ្នាតតូច..... ៩



យ.២.៤. ផែនការបង្ការ និងបន្ស៊ាំការប្រែប្រួលអាកាសធាតុ	១០
យ.៣. ការងារគ្រប់គ្រង.....	១០
យ.៣.១. ផែនការសកម្មភាពចុះល្បាតទប់ស្កាត់បទល្មើស	១០
យ.៣.២. ផែនការពង្រឹងគណៈកម្មការសហគមន៍នេសាទ	១០
យ.៣.៣. ផែនការបង្កើនការយល់ដឹងដល់សមាជិកសហគមន៍នេសាទ	១១
យ.៣.៤. ការផ្សព្វផ្សាយផែនការគ្រប់គ្រងកន្លែងនេសាទសហគមន៍	១១
យ.៣.៥. ផែនការថវិកាទ្រទ្រង់សម្រាប់អភិវឌ្ឍន៍សហគមន៍	១១
ង. ការតាមដាន ត្រួតពិនិត្យ និងវាយតម្លៃ	១២
ការតាមដាន ត្រួតពិនិត្យ និងវាយតម្លៃ ត្រូវបានរៀបចំដូចខាងក្រោម៖.....	១២
ច. យុទ្ធសាស្ត្រ.....	១២
តារាងសង្ខេបផែនការគ្រប់គ្រងកន្លែងនេសាទសហគមន៍ទន្លេខេមបូឌី (២០២០ ដល់ ២០២២).....	១៤
តារាងកម្មវិធីការងាររយៈពេលកណ្តាល (២០១៩ - ២០២២)	១៩



**ផែនការគ្រប់គ្រង
កន្លែងនេសាទសហគមន៍**

១. ស្ថានភាពទូទៅ

សហគមន៍នេសាទទន្សោង ត្រូវបានបង្កើតឡើងដោយមហាសន្និបាតកំណើតដំបូងនៅឆ្នាំ១៩៩៧ និងបានចុះកិច្ចព្រមព្រៀងកន្លែងនេសាទសហគមន៍លើកទី២ នៅថ្ងៃទី១៩ ខែកញ្ញា ឆ្នាំ២០១៨ រយៈពេល៣ឆ្នាំគឺចាប់ពីថ្ងៃទី១៩ ខែកញ្ញា ឆ្នាំ២០១៨ ដល់ថ្ងៃទី១៩ ខែកញ្ញា ឆ្នាំ២០២១។ សហគមន៍នេសាទនេះ មានទីតាំងស្ថិតនៅក្នុងភូមិទន្សោង ឃុំសៀមបូក ស្រុកសៀមបូក ខេត្តស្ទឹងត្រែង ដែលមានសមាជិកសរុបចំនួន៨១គ្រួសារ ស្មើនឹង១៨៥នាក់ ស្រីចំនួន៧៨នាក់ និងមានគណៈកម្មការចំនួន០៧នាក់ ស្រីចំនួន០៣នាក់។ សហគមន៍នេសាទទន្សោង ត្រូវបានចុះបញ្ជីទទួលស្គាល់ជាផ្លូវការដោយប្រកាសលេខ ៦២៨ ប្រក.កសក ចុះថ្ងៃទី២៦ ខែធ្នូ ឆ្នាំ២០១១ របស់ក្រសួងកសិកម្ម រុក្ខាប្រមាញ់ និងនេសាទ ។

បន្ទាប់ពីបានបោះឆ្នោតជ្រើសរើសគណៈកម្មការរួចមកសហគមន៍នេសាទបានអនុវត្តសកម្មភាពសំខាន់ៗ រួមមានដូចជាការរៀបចំបញ្ជីឈ្មោះ និងរចនាសម្ព័ន្ធរបស់គណៈកម្មការសហគមន៍នេសាទ ធ្វើបច្ចុប្បន្នភាពនិងរៀបចំបញ្ជីឈ្មោះសមាជិកលក្ខន្តិកៈ និងបទបញ្ជាផ្ទៃក្នុងសហគមន៍នេសាទ រៀបចំកិច្ចព្រមព្រៀងកន្លែងនេសាទសហគមន៍ រៀបចំផែនការគ្រប់គ្រងកន្លែងនេសាទសហគមន៍ រៀបចំក្រុមល្អិត ព្រមទាំងចូលរួមប្រជុំ ចូលរួមវគ្គបណ្តុះបណ្តាល និងសិក្ខាសាលាផ្សេងៗព្រមទាំងចុះល្អិតក្នុងកន្លែងនេសាទសហគមន៍ជាប្រចាំ។

ទន្ទឹមនឹងសមិទ្ធផលដែលសម្រេចបានដូចខាងលើ សហគមន៍នេសាទនៅជួបប្រទះបញ្ហាប្រឈមពាក់ព័ន្ធនឹងធនធានជលផលនិងអេកូឡូស៊ី ជីវភាពប្រជាពលរដ្ឋ និងការគ្រប់គ្រងគឺ៖

-បញ្ហាប្រឈមពាក់ព័ន្ធនឹងធនធានជលផល និងអេកូឡូស៊ី រួមមានការកាប់បំផ្លាញព្រៃលិចទឹក នាំឱ្យបាត់បង់ព្រៃលិចទឹកជាច្រើន ត្រីថយចុះគ្រប់ប្រភេទត្រី ការនេសាទនៅរដូវត្រីពងកូន បាក់ច្រាំងមាត់ទន្លេ និងកំណើនអ្នកនេសាទមកពីក្រៅសហគមន៍

-បញ្ហាប្រឈមពាក់ព័ន្ធនឹងជីវភាពប្រជាពលរដ្ឋរួមមាន ប្រជាពលរដ្ឋខ្លះមុខរបរចិញ្ចឹមជីវិត កំណើនប្រជាពលរដ្ឋ ខ្វះប្រភពទឹកធ្វើស្រែ ខ្វះចំណេះដឹងនិងជំនាញបច្ចេកទេសចិញ្ចឹមសត្វ ដាំដំណាំ តម្លៃផលផលិតផលមិនស្ថិតស្ថេរ និងទីផ្សារនៅឆ្ងាយពីភូមិ

-បញ្ហាប្រឈមពាក់ព័ន្ធនឹងការគ្រប់គ្រងរួមមាន ការប្រើឧបករណ៍នេសាទខុសច្បាប់ (ការប្រើប្រាស់ឧបករណ៍ឆក់ និងប្រើសារជាតិពុល) ប្រជាពលរដ្ឋមិនហ៊ានរាយការណ៍ពេលឃើញបទល្មើស កិច្ចសហការជាមួយអាជ្ញាធរពាក់ព័ន្ធមិនទាន់រលូន មិនសូវមានការលើកទឹកចិត្តដល់គណៈកម្មការសហគមន៍នេសាទ ប្រជាពលរដ្ឋមិនយល់ពីសារៈប្រយោជន៍នៃសហគមន៍នេសាទ ខ្វះមធ្យោបាយចុះល្អិត និងថវិកា គ្មានទីស្នាក់ការសហគមន៍សម្រាប់ប្រតិបត្តិការ គណៈកម្មការសហគមន៍នេសាទពុំទាន់ស្គាល់ពីតួនាទីរបស់ខ្លួនហើយគណៈកម្មការសហគមន៍នេសាទ និងប្រជាជនមិនទាន់យល់ពីច្បាប់ស្តីពីផលផល លក្ខន្តិកៈ និងបទបញ្ជាផ្ទៃក្នុងសហគមន៍នេសាទ។



២. អំពីប្រជាសាស្ត្រ និងសេដ្ឋកិច្ចសង្គម

ក. ប្រជាពលរដ្ឋ

ចំនួនប្រជាពលរដ្ឋក្នុងភូមិទន្សោងសរុប៤៩៣នាក់ ស្រី២៥៨នាក់ ស្មើនឹង៨៩គ្រួសារ ក្នុងនោះជនជាតិខ្មែរមាន៣២គ្រួសារ ស្មើហ្នឹង៣៦% នឹងជនជាតិដើមភាគតិចកួយ ចំនួន៥៧គ្រួសារ ស្មើហ្នឹង៦៤% ប្រជាពលរដ្ឋក្នុងសហគមន៍ជាអ្នកកាន់សាសនាព្រះពុទ្ធ១០០%។

ប្រជាពលរដ្ឋក្នុងភូមិទន្សោង មានស្ថានភាពដូចខាងក្រោម៖

- ចំនួនស្ត្រីមេម៉ាយមាន ០៧ នាក់
- ចំនួនជនពិការមានប្រុស ០៥ នាក់ ស្ត្រី ០៣ នាក់
- ចំនួនក្មេងកំព្រាមានចំនួន ០២នាក់
- កម្រិតសិក្សាអប់រំមាន អ្នកមិនចេះអក្សរមានចំនួន១៦៥នាក់ ស្រី៧៤នាក់ កម្រិតថ្នាក់បឋមសិក្សាចំនួន៨៥ នាក់ ស្រី៤២ នាក់ កម្រិតអនុវិទ្យាល័យចំនួន០៨ នាក់ ស្រី០៦ នាក់ វិទ្យាល័យចំនួន ០១ នាក់ /ស្រី ០០ នាក់។

ខ. មុខរបរ

មុខរបរសំខាន់ៗរបស់ប្រជាពលរដ្ឋក្នុងសហគមន៍នេះរួមមាន៖

- អ្នកដែលមានមុខរបរនេសាទជាលក្ខណៈគ្រួសារចំនួន ៨៩គ្រួសារ ត្រូវនឹង១០០%
- ធ្វើស្រែចំនួន៨៩ គ្រួសារ ដែលមានទំហំដីចំនួនសរុប ៤៣០ ហិកតា
- ដាំបន្លែជាលក្ខណៈគ្រួសារចំនួន៧០ គ្រួសារ / ដែលមានទំហំ ១ ហិកតា
- ជាងផ្ទះចំនួន ០២ គ្រួសារ
- ធ្វើចំការចំនួន៤២ គ្រួសារ ដែលមានទំហំដីចំនួនសរុប៨៥២ ហិកតា (ស្រូវ ពោត ចន្ទីរ សណ្តែក ល្ង ត្រសក់ ដំឡូងមី ទៅតាមរដូវកាល)
- លក់ដូរអាជីពចំនួន ១០ គ្រួសារ
- ចិញ្ចឹមសត្វលក្ខណៈគ្រួសារ ៨៩គ្រួសារ ស្មើ១០០%
- រកអនុផលព្រៃឈើ៤៣ គ្រួសារ (ផ្សិត ឱសថបុរាណ វល្លិ ផ្តៅ ជ័រទឹក បន្លែព្រៃ ជ័រចុង ផ្លែឈើព្រៃ....)
- កែច្នៃផលនេសាទជាលក្ខណៈគ្រួសារចំនួនសរុប៨៩ គ្រួសារ (ធ្វើផ្អក ប្រហុក ត្រីប្រៃ ដែលមានចំនួនពី៥គីឡូក្រាមទៅ១០ គីឡូក្រាមក្នុងមួយឆ្នាំ។

៣. កន្លែងនេសាទ និងធនធានជលផលដែលមាននៅក្នុងកន្លែងនេសាទសហគមន៍

ក. ទីតាំង

កន្លែងនេសាទសហគមន៍ភូមិទន្សោង ជាដែននេសាទសាធារណៈរបស់រដ្ឋ។ កន្លែងនេសាទសហគមន៍ភូមិទន្សោងមានទំហំ ៤៣៧ ហិកតា និងមានកំណត់និយាមកាដូចមានចែងនៅក្នុងកិច្ចព្រមព្រៀង។

មានព្រំប្រទល់៖

- ខាងជើងទល់នឹង កាំងរទេះ ជាប់ព្រំប្រទល់សហគមន៍នេសាទក្នុង ឃុំកោះស្រឡាយ ស្រុកសៀមបូក
- ខាងកើតទល់នឹង ទន្លេកោះព្រះ ភូមិកោះព្រះ ឃុំកោះព្រះ ស្រុកសៀមបូក ខេត្តស្ទឹងត្រែង
- ខាងត្បូងទល់នឹង ពៀមអូរសៀមបូក ភូមិសៀមបូក ឃុំសៀមបូក ខេត្តស្ទឹងត្រែង
- ខាងលិចទល់នឹង ភូមិទន្សោង ឃុំសៀមបូក ស្រុកសៀមបូក ខេត្តស្ទឹងត្រែង។



ខ.ដែននេសាទ

កន្លែងសហគមន៍នេសាទទន្លេរាង មានវិសាលភាពនៅក្នុងទន្លេមេគង្គ ហើយមានប្រឡាយចំនួន៥ និងអន្លង់ចំនួន២។

ខ.១.ទន្លេមេគង្គ

ឈ្មោះទន្លេ	ប្រវែង (ម៉ែត)	រដូវនេសាទ
ទន្លេមេគង្គ	៤.២០០	ពេញមួយឆ្នាំ

ខ.២.ប្រឡាយ

ឈ្មោះប្រឡាយ	ប្រវែង (ម៉ែត)	រដូវនេសាទនេសាទ
ប្រឡាយអូរជូរដី	៧.០០០	នេសាទបានពីខែ៦ដល់ខែ៨
ប្រឡាយអូរខ្មោច	៣.០០០	នេសាទបានពីខែ៧ដល់ខែ៩
ប្រឡាយអូរទន្លេរាង	៦.០០០	នេសាទបានពីខែ៧ដល់ខែ៩
ប្រឡាយអូរកាំងចង្កេ	១.០០០	នេសាទបានពីខែ៨ដល់ខែ៩
ប្រឡាយអូរតាអ៊ុង	២.០០០	នេសាទបានពីខែ៧ដល់ខែ៩

ខ.៣.អន្លង់

ឈ្មោះអន្លង់	ទទឹង និងបណ្តោយ (ម៉ែត្រ)	សរុប (ម៉ែត្រក្រឡា)	ជម្រៅ	
			រដូវវស្សា (ម៉ែត្រ)	រដូវប្រាំង (ម៉ែត្រ)
អន្លង់កាំងចង្កេរ	១០០ x ១០០	១០.០០០	២៥	១៥
អន្លង់យាយកែវ	២០០ x ៣០០	៦០.០០០	៣០	២០

គ.តំបន់ដែលមានលទ្ធភាពអាចបង្កើតកន្លែងអភិរក្ស

តំបន់ដែលមានលទ្ធភាពអាចបង្កើតកន្លែងអភិរក្សចំនួន០១អន្លង់គឺអន្លង់យាយកែវ តាមការសម្រេចរបស់មហាសន្និបាតសហគមន៍នេសាទទន្លេរាង។

ឈ្មោះអន្លង់	ទទឹង និងបណ្តោយ (ម៉ែត្រ)	ទំហំសរុប (ហិកតា)	ជម្រៅ	
			រដូវវស្សា (ម៉ែត្រ)	រដូវប្រាំង (ម៉ែត្រ)
អន្លង់យាយកែវ	២០០ x ៣០០	៦០.០០០	៣០	២០

ឃ.ធនធានជលផល

ឃ.១.ប្រភេទត្រី

ត្រីរស់ ឆ្កែរ រៀល ស្លាត ឆ្កាំង ក្រមុំម អណ្តែង ច្រវ៉ា កំភ្លាញ ឆ្លូញ ខ្នាន់ ឆ្អិន ច្រកែងកន្រ្តប់ ត្រីដំរី កញ្ចុះ ក្រុះ កញ្ជ្រក កាហែរ ត្រីលិញ ត្រនេល សណ្តាយ ក្រាយ ព្រលូង ត្រីស្លឹកឫស្សី ត្រីខ្លាំង ត្រីខ្សា ត្រីកេះ ឆ្កោក ត្រីកែ ត្រីត្រសក់ ត្រីគល់រាំង ត្រីអណ្តែង ត្រីក្អែក ត្រីថ្ម ត្រីចិន ត្រីបំបែល ត្រីពោ ត្រីចេកទុំ ត្រីក្លាំងហាយ ត្រីឆ្មារ ត្រីហ៊ុយ ត្រីក្របី ត្រីកន្លែងប្រេង ត្រីឫស្សីចេក ត្រី



ក្នុង ត្រីមាស ត្រីមាសបុគ្គលិក ត្រីមាស ត្រីមាសស៊ីអិល ត្រីមាស ត្រីមាសអន្តរ ត្រីមាសអចម័យ។

យ.២.ប្រភេទវិស្វកម្ម៖

ក្នុង ខ្យង ខ្យង គ្រុម លៀស អណ្តើក កន្ទាយ ពស់ កំពិស កង្កែប ហ្នឹង គីងក់។

យ.៣.ប្រភេទបក្សី៖

កុកស កុកក្រក មាន់ទឹក មាន់ ប្រីក ទាព្រៃ រនាសខ្យង ក្រសារ ខ្លាត្រី ក្អែកទឹក ក្អែកគោក។

យ.៤.ប្រភេទរុក្ខជាតិព្រៃលិចទឹក និងវារីរុក្ខជាតិ៖

ដើមក្រែង ដើមអញ្ចាង ដើមរំចេក ដើមអណ្តែង ដើមត្រស់ ដើមរាំង ដើមល្វា ដើមធ្នូទឹក ដើមព្រះទឹក ដើមបន្លាយ។

៤.ការធ្វើនេសាទ

ក.អ្នកនេសាទ

- អ្នកនេសាទជាសមាជិកសហគមន៍នេសាទមានចំនួន ៨១គ្រួសារ ស្មើ១៦២នាក់ ស្រ្តី៨១នាក់
- អ្នកនេសាទមិនមែនជាសមាជិកសហគមន៍នេសាទមានចំនួន ៨គ្រួសារ ស្មើ២៤នាក់ ស្រ្តី១០នាក់
- ប៉ាន់ស្មានអ្នកនេសាទមិនមែនជាសមាជិកដែលមកពីក្រៅសហគមន៍មានចំនួន១០ គ្រួសារ ០១ថ្ងៃចំនួន១០នាក់ ស្រ្តី០៥នាក់។

ខ.ឧបករណ៍នេសាទ

ឧបករណ៍នេសាទ និងទូកការពាររបស់សមាជិកសហគមន៍នេសាទ

ប្រភេទឧបករណ៍	ឯកតា	ចំនួន			ទំហំ ប្រវែង			រដូវប្រើប្រាស់ឧបករណ៍នេសាទ
		សមាជិក	មិនមែនសមាជិក	អ្នកខាងក្រៅភូមិ	សមាជិក	មិនមែនសមាជិក	អ្នកខាងក្រៅភូមិ	
សន្ទូចរនង	ថ្លៃ	៨៩គ្រួសារ× ១០០ថ្លៃ=៨.៩០០ ថ្លៃ	៨គ្រួសារ× ១០០ថ្លៃ= ៨០០ ថ្លៃ	៥គ្រួសារ× ២០០ថ្លៃ= ១.០០០ ថ្លៃ	ថ្លៃលេខ១២ ដល់០៥	ថ្លៃលេខ១២ ដល់០៥	ថ្លៃលេខ១២ ដល់០៥	ពេញមួយឆ្នាំ
សំណាញ់	រង	២០គ្រួសារ x ២ =៤០រង	៨គ្រួសារ×២ រង=១៦រង	៥គ្រួសារ×១ =៥រង	សំរុង៣,៥០ -៥,៥០ម	សំរុង៣,៥០ - ៥,៥០ម	សំរុង៣,៥០ - ៥,៥០ម	ពេញមួយឆ្នាំ
ចាន	គ្រឿង	៣៥គ្រួសារ×២ គ្រឿង=៧០ គ្រឿង	៨គ្រួសារ× ២គ្រឿង= ១៦ គ្រឿង	គ្មាន	មុខកាត់០,៣ ម បណ្តោយ ៦០ស.ម	មុខកាត់០,៣ ម បណ្តោយ ៦០ស.ម	គ្មាន	ខែ៨-១០
លប	គ្រឿង	៤៥គ្រួសារ×២ គ្រឿង=៩០ គ្រឿង	៨គ្រួសារ× ២គ្រឿង= ១៦គ្រឿង	គ្មាន	មុខកាត់០,៣ ម បណ្តោយ ១,៥០ម	មុខកាត់០,៣ មបណ្តោយ ១,៥០ម		ខែ៨-១០
ទ្រូ	គ្រឿង	៣៥គ្រួសារ×៣ =១០៥គ្រឿង	៨គ្រួសារ×៣ =២៤គ្រឿង	គ្មាន	មុខកាត់៤ស. មប្រវែង១ម	មុខកាត់៤ស .មប្រវែង១ម	គ្មាន	ខែ៨-១០



សែយឺន	គ្រឿង	១៥គ្រួសារx៣ =៤៥ គ្រឿង	៨គ្រួសារx២ គ្រឿង=១៦ គ្រឿង	គ្មាន	មុខកាត់១,៧ ម បណ្តោយ ២ម	មុខកាត់១,៧ ម បណ្តោយ ២ម	គ្មាន	ខែ៨-១១
ឈ្មាង ជញ្ជាត់	គ្រឿង	៥គ្រួសារx១ =៥ គ្រឿង	គ្មាន	គ្មាន	ទំហំ០,៣-០, ៥មប្រវែង១ម	គ្មាន	គ្មាន	ខែ៧-១១
សួរ	គ្រឿង	១០គ្រួសារx ១=១០គ្រឿង	៤គ្រួសារx ១=៤គ្រឿង	គ្មាន	ទំហំផ្ទៃ០,៣ ប្រវែង១,៥ម	ទំហំផ្ទៃ០,៣ ប្រវែង១,៥ម	គ្មាន	ខែ៧-១១
សន្ទូចវាត់	ផ្លែ	៨៩គ្រួសារx ៥០=៤.៤៥០ ផ្លែ	គ្មាន	គ្មាន	ផ្លែលេខ១២ ដល់០៥	គ្មាន	គ្មាន	ខែ៧-១១

ប្រភេទកាណូត

ប្រភេទទូក កាណូត	ចំនួន (គ្រឿង)			ចំណុះ (គីឡូក្រាម)			កម្លាំងសេះ		
	សមាជិក	មិនមែន សមាជិក	អ្នកខាង ក្រៅភូមិ	សមាជិក	មិនមែន សមាជិក	អ្នកខាង ក្រៅភូមិ	សមាជិក	មិនមែន សមាជិក	អ្នកខាង ក្រៅភូមិ
ទូកអេវ៉ាប៉ា ម៉ាស៊ីនHONDA	៣៨	៨	១០	៣០០-៥០០	១០០-៣០០	៣០០ - ៥០០	៥-៥-៧-១៣	៥-៥-៧- ១៣	១៣
ទូកដឹកទំនិញ	៣	០	០	១តោន	០	០	១២៥	០	០
ទូកអ៊ុំ ទូកចែវ	៣	២	០	១០០	២០០-៣០០	០	០	០	០

គ. ប៉ាន់ប្រមាណផលនេសាទចាប់បានប្រចាំឆ្នាំ

ប្រភេទផលនេសាទ	បរិមាណផលនេសាទចាប់បានគិតជាមធ្យមក្នុង១គ្រួសារ		
	រដូវប្រាំង	រដូវវស្សា	សរុបប្រចាំឆ្នាំ
ត្រី	៧៤១,១៤	៩១៩,៩១	១.៦៦១,០៥
សរុប			១.៦៦១,០៥



៥. ផែនការគ្រប់គ្រងកន្លែងនេសាទសហគមន៍

ក. ទស្សនៈវិស័យ

សហគមន៍នេសាទទន្លេមានទស្សនៈវិស័យរួមចំណែកគ្រប់គ្រង និងប្រើប្រាស់ធនធានជលផលប្រកបដោយសមធម៌ និងចីរភាព ដើម្បីរួមចំណែកកាត់បន្ថយភាពក្រីក្ររបស់ប្រជាពលរដ្ឋ។

ខ. គោលបំណងរួម

ដើម្បីសម្រេចបាននូវទស្សនៈវិស័យខាងលើ សហគមន៍នេសាទ មានគោលបំណងរួមដូចខាងក្រោម៖

- ធ្វើឱ្យត្រីមានការកើនឡើង
- បង្កើនប្រាក់ចំណូលដល់សមាជិកសហគមន៍នេសាទ
- បទល្មើសនេសាទមានការថយចុះ។

គ. គោលបំណងជាក់លាក់

- ចូលរួមគ្រប់គ្រងដែននេសាទទឹកសាប កន្លែងនេសាទគ្រួសារដែលរក្សាទុក សម្រាប់ប្រជាពលរដ្ឋធ្វើនេសាទជាប្រពៃណី ឬសហគមន៍ធ្វើនេសាទ
- ចូលរួមគ្រប់គ្រងធនធានជលផលប្រកបដោយនិរន្តរភាព និងធានាការបែងចែកផលប្រយោជន៍ធនធានជលផលជូនប្រជាពលរដ្ឋ ខ្មែរប្រកបដោយសមធម៌
- ដើម្បីធ្វើឱ្យប្រសើរឡើងនូវជីវភាពសមាជិកសហគមន៍ តាមរយៈការអភិវឌ្ឍន៍ចម្រុះដោយមានការចូលរួម
- ដើម្បីឱ្យប្រជាពលរដ្ឋខ្មែរបានយល់ច្បាស់ ហើយនិងឈានទៅចាត់ទុកថាខ្លួនជាម្ចាស់លើធនធានធម្មជាតិ ។


ឃ. ផែនការគ្រប់គ្រងកន្លែងនេសាទសហគមន៍

ឃ.១. ធនធានជលផល និងអេកូឡូស៊ី

ឃ.១.១. ផែនការប្រើប្រាស់ឧបករណ៍នេសាទ

ផែនការប្រើប្រាស់ឧបករណ៍នេសាទនៅក្នុងកន្លែងនេសាទសហគមន៍ គឺគិតគូរអំពីប្រភេទឧបករណ៍នៅក្នុងដែននេសាទ ទំហំ ប្រវែង ចំនួនឧបករណ៍នេសាទ ចំនួនអ្នកនេសាទ និងរដូវនេសាទ ត្រូវបានរៀបចំដូចខាងក្រោម៖

ឈ្មោះ/ទីតាំង កន្លែងនេសាទ	ពេលវេលា ធ្វើនេសាទ	ឧបករណ៍នេសាទអនុញ្ញាតឱ្យប្រើ			ផ្សេងៗ
		ប្រភេទ	ទំហំ/ប្រវែង	ចំនួន	
ក្នុងទន្លេមេគង្គកន្លែង នេសាទសហគមន៍ ទន្លេរាង	នេសាទពេញ ១ឆ្នាំជាលក្ខណៈ គ្រួសារ	សំណាញ់	ជម្រៅ៣-៥ម ក្រឡា២-១២ហ៊ុន	២វង់/គ្រួសារ	សមាជិក សហគមន៍ អ្នកនេសា ទខាងក្នុង និងអ្នក នេសាទ ខាងក្រៅ សហគមន៍
		លប	មុខកាត់០,៨០ម×១,៥ម	២គ្រឿង/គ្រួសារ	
		ចាន់	មុខកាត់៣០-៥០ស.ម ប្រវែង១ម	៥គ្រឿង/គ្រួសារ	
		សែយ៉ិន	មុខកាត់១,៧ម បណ្តោយ២,៥ម	៣គ្រឿង/គ្រួសារ	
		ទ្រូ	មុខកាត់៤០ស.ម ប្រវែង១ម	៣គ្រឿង/គ្រួសារ	
		ឈ្នាងជញ្ជាត់	មុខកាត់១,៥ស.ម ប្រវែង២ម	១គ្រឿង/គ្រួសារ	
		សន្ទូចរនង	ផ្លែលេខ២០ ដល់០៥	១០០ផ្លែ/គ្រួសារ	
		ស្មរ	ទំហំផ្លែ០,៣ ប្រវែង១,៥ម	១គ្រឿង/គ្រួសារ	
		សន្ទូចវាត់	ផ្លែលេខ២០ ដល់០៥	៥០ផ្លែ/គ្រួសារ	



-អូរជូរដី -អូរខ្មោច -អូរទន្លេរាង -អូរកាំងចង្កេះ - អូរតាអ៊ុង	ខែ៨ - ខែ១១	សំណាញ់	ជម្រៅ៣-៥ម ក្រឡា២-១២ហ៊ុន	២វែង/គ្រួសារ	សមាជិក សហគមន៍ នេសាទ ទន្លេរាង
		លប	មុខកាត់០,៨០ម×១,៥ម	២គ្រឿង/គ្រួសារ	
		ចាន់	មុខកាត់៣០-៥០ស.ម ប្រវែង១ម	៥គ្រឿង/គ្រួសារ	
		សែយ៉ឺន	មុខកាត់១,៧ម បណ្តោយ២,៥ម	៣គ្រឿង/គ្រួសារ	
		ទ្រូ	មុខកាត់៤០ស.ម ប្រវែង១ម	៣គ្រឿង/គ្រួសារ	
		ឈ្នាងជញ្ជាត់	មុខកាត់១,៥ស.ម ប្រវែង២ម	១គ្រឿង/គ្រួសារ	
		សន្ទូចរនង	ផ្ទៃលេខ២០ ដល់០៥	១០០ផ្ទៃ/គ្រួសារ	
		ស្នួរ	ទំហំផ្ទៃ០,៣ ប្រវែង១,៥ម	១គ្រឿង/គ្រួសារ	
		មង	ជម្រៅ ៣ ម៉ែត្រ ក្រឡា០២-០៧ស.ម	១០០ម៉ែត្រ/គ្រួសារ	

យ.១.២.ផែនការបោះបង្គោលព្រំប្រទល់សហគមន៍ និងផ្ទាំងប៉ាណូផែនទីសហគមន៍នេសាទ


ផែនការបោះបង្គោលព្រំប្រទល់សហគមន៍ និងផ្ទាំងប៉ាណូផែនទីសហគមន៍នេសាទ ត្រូវបានរៀបចំដូចខាងក្រោម៖

ឈ្មោះផែន នេសាទ	ទំហំ/ចំនួន	សកម្មភាព	ប៉ាន់ប្រមាណ តម្លៃ(ដុល្លារ)	អ្នកទទួល ខុសត្រូវ	ពេលវេលា	
					ចាប់ផ្តើម	បញ្ចប់
កន្លែងនេសាទ សហគមន៍ ទន្លេរាង	បង្គោលព្រំធ្វើពី ស៊ីម៉ង់ត៍ចំនួន៦ បង្គោល	-ផលិតបង្គោលព្រំចំនួន៦បង្គោល -រៀបចំក្រុមបោះបង្គោល(ដោយ មានការសម្រេចចិត្តគណៈកម្មការ) -ផ្សព្វផ្សាយជាសាធារណៈ	៥០០	-គណៈកម្មការ -សមាជិកស.ន -គណៈកម្មការ	២០២០	២០២២
	ផ្ទាំងប៉ាណូផែន ទីចំនួន២	ផលិត និងបោះផ្ទាំងប៉ាណូផែនទី	៥០០	គណៈកម្មការ	២០២០	២០២០
	ស្លាកអប់រំ ៣០	ផលិតស្លាកអប់រំ ចុះបោះស្លាក កន្លែងសហគមន៍	១២០	គណៈកម្មការ	២០២០	២០២០

យ.១.៣.ផែនការកំណត់ និងរៀបចំកន្លែងអភិរក្ស

ផែនការកំណត់ និងរៀបចំកន្លែងអភិរក្សត្រូវបានរៀបចំដូចខាងក្រោម៖

ឈ្មោះ	ទំហំ (ហិកតា)	ប្រភេទនៃ ការអភិរក្ស	សកម្មភាព	ប៉ាន់ប្រមាណ តម្លៃ (ដុល្លារ)	ថ្ងៃខែឆ្នាំ ចាប់ផ្តើម	ថ្ងៃខែឆ្នាំ បញ្ចប់
អន្លង់យាយកែវ	៦	-ត្រីមេពូជ -សត្វស្លាប -ព្រៃលិចទឹកគ្រប់	-ផ្សព្វផ្សាយពីកន្លែងអភិរក្ស -បោះទង់សំគាល់ព្រំតំបន់អភិ រក្សចំនួន ៤បង្គោល -ដាក់ស្លាកសញ្ញាសម្គាល់ចំនួន ៣០ ស្លាក -ចុះល្បាតការពារជាប្រចាំ	៥៥០	២០២០	២០២២



យ.១.៤.ផែនការគ្រប់គ្រងព្រៃលិចទឹក

ផែនការគ្រប់គ្រងព្រៃលិចទឹក ត្រូវបានរៀបចំដូចខាងក្រោម៖

ឈ្មោះ/ទីតាំង	ទំហំ (ហិកតា)	ប្រភេទកូន ឈើការពារ	សកម្មភាព	ប៉ាន់ប្រមាណ តម្លៃ(ដុល្លារ)	ថ្ងៃខែឆ្នាំ ចាប់ផ្តើម	ថ្ងៃខែឆ្នាំ បញ្ចប់
នៅក្នុងដែនសហគមន៍នេសាទទន្លេរាង	២	ព្រៃលិចទឹក ចម្រុះ	- ផ្សព្វផ្សាយឱ្យបានទូលំទូលាយពីសារៈប្រយោជន៍ព្រៃលិចទឹក - ដាក់ស្លាកហាមកាប់ព្រៃលិចទឹក - ថែរក្សា ការពារព្រៃលិចទឹកចម្រុះ - ចុះល្បាតការពារជាប្រចាំ	៥០០	២០២០	២០២២

យ.២.ការគាំទ្រដីវភាពប្រជាពលរដ្ឋ

យ.២.១.ផែនការមុខរបរបង្កើនប្រាក់ចំណូល

ផែនការមុខរបរបង្កើនប្រាក់ចំណូល ត្រូវបានរៀបចំឡើងដូចខាងក្រោម

ប្រភេទមុខរបរ	សកម្មភាព	ប្រភេទពូជ	ប៉ាន់ប្រមាណ ថវិកា(ដុល្លារ)	ថ្ងៃខែឆ្នាំ ចាប់ផ្តើម	ថ្ងៃខែឆ្នាំ ប្រមូលផល
៣០គ្រួសារចិញ្ចឹមមាន់ តាមបច្ចេកទេសជាលក្ខណៈគ្រួសារ	- ជ្រើសរើសគ្រួសារកសិករស្ម័គ្រចិត្ត - បណ្តុះបណ្តាលបច្ចេកទេសចិញ្ចឹមមាន់ - អនុវត្តដាក់ស្តែង និងធ្វើទ្រុង ផ្តល់ពូជ - ចុះតាមដាន ត្រួតពិនិត្យ	ពូជក្នុងស្រុក	៣.៥០០	២០២០	២០២២
១៥គ្រួសារបង្កើតធនាគារក្របី	- ប្រជុំផ្សព្វផ្សាយ ជ្រើសរើសគ្រួសារកសិករស្ម័គ្រចិត្ត - បង្កើតគោលការណ៍ក្រុម - ជ្រើសរើសគ្រួសារ និងផ្តល់មេក្របី - តាមដានត្រួតពិនិត្យការថែទាំ	ពូជក្នុងស្រុក	២.៥០០	២០២០	២០២២
៣០គ្រួសារចិញ្ចឹមជ្រូក តាម បច្ចេកទេសជាលក្ខណៈគ្រួសារ	- ប្រជុំផ្សព្វផ្សាយ ជ្រើសរើសគ្រួសារកសិករស្ម័គ្រចិត្ត - រៀបចំទ្រុងសម្រាប់ចិញ្ចឹម - បណ្តុះបណ្តាលបច្ចេកទេសចិញ្ចឹម - រកទិញពូជ និងដាក់ពូជចិញ្ចឹម - តាមដានត្រួតពិនិត្យការថែទាំ	កូនជ្រូកពូជ ៣០ក្បាល	៣.០០០	២០២០	២០២២



ដាំបន្លែតាមបច្ចេកទេស កសិកម្មវ័យឆ្លាត	- ជ្រើសរើសគ្រួសារកសិករស្ម័គ្រចិត្ត - វគ្គបណ្តុះបណ្តាលបច្ចេកទេសដាំបន្លែ - ផ្តល់គ្រាប់ពូជបន្លែ - តាមដានត្រួតពិនិត្យ	គ្រាប់បន្លែ(ស្ពៃ ត្រប់,ត្រកូន ត្រសក់,សណ្តែក គូរ	១.៥០០	២០២០	២០២២
បង្កើតក្រុមសន្សំប្រាក់១ ក្រុម(មានសមាជិក៣០ នាក់)	- ផ្សព្វផ្សាយទស្សនៈក្រុមសន្សំ - រៀបចំបោះឆ្នោតរើស គណៈកម្មការ - រៀបចំលក្ខន្តិកៈ និងបទបញ្ជាផ្ទៃក្នុង - បណ្តុះបណ្តាលគណៈកម្មការក្រុម - ប្រជុំបូកសរុបប្រាក់សន្សំប្រចាំខែ - ត្រួតពិនិត្យតាមដានជាប្រចាំ	សមាជិកក្នុង សហគមន៍ នេសាទ	១.០០០	២០២០	២០២២
ពង្រឹងធនាគារស្រូវក្នុង ភូមិឡើងវិញ	- បង្កើតគោលការណ៍សារថ្មី - រៀបចំគណៈកម្មការក្រុមថ្មី - តាមដានត្រួតពិនិត្យជាប្រចាំខែ	ក្រុមធនាគារស្រូវ ដែលមានស្រាប់	៥០០	២០២០	២០២២

ឃ.២.២. ផែនការអភិវឌ្ឍន៍វារីវប្បកម្ម


ផែនការអភិវឌ្ឍន៍វារីវប្បកម្ម ត្រូវបានរៀបចំដូចខាងក្រោម៖

ប្រភេទវារីវប្បកម្ម	សកម្មភាព	ចំនួន	បរិមាណ កូនត្រី	ប៉ាន់ប្រមាណ តម្លៃ(ដុល្លារ)	ខែ/ឆ្នាំ	
					ចាប់ផ្តើម	បញ្ចប់
ចិញ្ចឹមត្រីអណ្តែងក្នុង ស្រះតាមបច្ចេកទេស លក្ខណៈគ្រួសារ ១៥គ្រួសារ	- ប្រជុំផ្សព្វផ្សាយជ្រើសរើសកសិករ - រៀបចំស្រះ ដាក់កូនត្រី - បណ្តុះបណ្តាលបច្ចេកទេសចិញ្ចឹម - ត្រួតពិនិត្យ ធ្វើសំណាក	៥ស្រះ ទំហំ ៨ម×៧ម	៨០០ក្បាល ក្នុង១គ្រួសារ	៧.៥០០	២០២០	២០២២

ឃ.២.៣. ផែនការសេវាសហគមន៍ និងហេដ្ឋារចនាសម្ព័ន្ធខ្នាតតូច

ផែនការសេវាសហគមន៍ និងហេដ្ឋារចនាសម្ព័ន្ធខ្នាតតូច ត្រូវបានរៀបចំដូចខាងក្រោម៖

សកម្មភាព	ប៉ាន់ប្រមាណ តម្លៃ(ដុល្លារ)	ថ្ងៃខែឆ្នាំចាប់ផ្តើម	ថ្ងៃខែឆ្នាំបញ្ចប់
សាងសង់អណ្តូងស្នប់ចំនួន២អណ្តូង	២.០០០	២០២០	២០២២
សាងសង់បង្គប់អនាម័យក្នុងសហគមន៍ ចំនួន៣០ គ្រួសារ	៦.០០០	២០២០	២០២២
បង្កើតឡដីវឌ្ឍន៍ដល់សមាជិកសហគមន៍ ចំនួន០៥ គ្រួសារ	៩.០០០	២០២០	២០២២
ផ្តល់ផ្ទាំងសូរឡាពន្លឺព្រះអាទិត្យ ចំនួន ៣៥គ្រួសារ	៨.៧៥០	២០២០	២០២២
ផ្តល់ធុងចម្រោះទឹក ចំនួន៥០គ្រួសារ (៥០ ធុង)	១.២៥០	២០២០	២០២២



យ.២.៤. ផែនការបង្ការ និងបន្ស៊ាំការប្រែប្រួលអាកាសធាតុ

ផែនការបង្ការ និងបន្ស៊ាំការប្រែប្រួលអាកាសធាតុត្រូវបានរៀបចំឡើងដូចខាងក្រោម ៖

ប្រភេទ	សកម្មភាព	ប៉ាន់ប្រមាណ តម្លៃ(ដុល្លារ)	ថ្ងៃខែឆ្នាំ ចាប់ផ្តើម	ថ្ងៃខែឆ្នាំ បញ្ចប់	ផ្សេងៗ
ផែនការបង្ការ និងបន្ស៊ាំ ភាព ធន់និងការប្រែប្រួល អាកាសធាតុ	-ផ្សព្វផ្សាយពីផលប៉ះពាល់នៃការប្រែប្រួល អាកាសធាតុ និងការបង្ការ -រៀបចំបង្គោលវាស់កម្ពស់ទឹក -កំណត់ រៀបចំទីទួលសុវត្ថិភាព -ពង្រឹងក្រុមទ្រទ្រង់គ្រោះមហន្តរាយភូមិ និងចងក្រងបណ្តាញក្រុមទ្រទ្រង់គ្រោះ មហន្តរាយ -ផ្តល់វគ្គបណ្តុះបណ្តាលស្តីពីការបន្ស៊ាំការ ប្រែប្រួលអាកាសធាតុ	៧០០	២០២០	២០២២	

យ.៣.ការងារគ្រប់គ្រង

យ.៣.១. ផែនការសកម្មភាពចុះល្អិតទប់ស្កាត់បទល្មើស


ផែនការសកម្មភាពចុះល្អិតទប់ស្កាត់បទល្មើស ត្រូវបានរៀបចំដូចខាងក្រោម៖

សកម្មភាព	ចំនួន	ប៉ាន់ប្រមាណ ថវិកា (ដុល្លារ)	ថ្ងៃខែឆ្នាំ ចាប់ផ្តើម	ថ្ងៃខែឆ្នាំ បញ្ចប់
សហគមន៍នេសាទចុះល្អិតដោយខ្លួនឯង	៣ដង/១ខែ	១.០៨០	២០២០	២០២២
ចុះល្អិតដោយសហការជាមួយអាជ្ញាធរមូលដ្ឋានដើម្បីទប់ ស្កាត់បទល្មើសមកពីក្រៅ	២ដង/១ខែ	៤.៥០០	២០២០	២០២២
ទិញទូកស្នាច់ និងម៉ាស៊ីន (១៣សេះ)	១ គ្រឿង	១.២០០	២០២០	២០២២
ប្រេងសម្រាប់ចុះល្អិត	៥០លីត្រ/ខែ	១.៨០០	២០២០	២០២២
សាងសង់ទីស្នាក់ការសហគមន៍	១ កន្លែង	៣.០០០	២០២០	២០២២

យ.៣.២. ផែនការពង្រឹងសមត្ថភាពគណៈកម្មការសហគមន៍នេសាទ

ផែនការពង្រឹងសមត្ថភាពគណៈកម្មការសហគមន៍នេសាទ ត្រូវរៀបចំឡើងដូចខាងក្រោម៖

សកម្មភាព	ចំនួន	ប៉ាន់ប្រមាណ តម្លៃ(ដុល្លារ)	ថ្ងៃខែឆ្នាំ ចាប់ផ្តើម	ថ្ងៃខែឆ្នាំ បញ្ចប់
រៀបចំប្រជុំប្រចាំខែរបស់គណៈកម្មការសហគមន៍នេសាទ	១២ដង/ឆ្នាំ	៣៤០	២០២០	២០២២
ចូលរួមប្រជុំប្រចាំខែ ឬត្រីមាស ជាមួយក្រុមប្រឹក្សាឃុំ	១២ដង/ឆ្នាំ	៣៤០		
បណ្តុះបណ្តាលការរៀបចំរបាយការណ៍ កំណត់ហេតុ	១ដង/ឆ្នាំ	២៥០		



បណ្តុះបណ្តាលការគ្រប់គ្រងថវិកា	១ដង/ឆ្នាំ	២៥០		
បណ្តុះបណ្តាលសរសេរគម្រោងសំណើរ	១ដង/ឆ្នាំ	២៥០		
ទស្សនៈកិច្ចសិក្សាក្រៅខេត្តផ្លាស់ប្តូរបទពិសោធន៍	១ដង/ឆ្នាំ	១.០០០		

យ.៣.៣. ផែនការបង្កើនការយល់ដឹងដល់សមាជិកសហគមន៍នេសាទ

ផែនការបង្កើនការយល់ដឹងដល់សមាជិកសហគមន៍នេសាទ ត្រូវបានរៀបចំដូចខាងក្រោម៖

សកម្មភាព	ចំនួនដង	ប៉ាន់ប្រមាណ តម្លៃ(ដុល្លារ)	ថ្ងៃខែឆ្នាំ ចាប់ផ្តើម	ថ្ងៃខែឆ្នាំ បញ្ចប់
ផ្សព្វផ្សាយលក្ខន្តិកៈ និងបទបញ្ជាផ្ទៃក្នុងសហគមន៍	២ដង/ឆ្នាំ	៦០០	២០២០	២០២២
ផ្សព្វផ្សាយកិច្ចព្រមព្រៀងសហគមន៍នេសាទ	២ដង/ឆ្នាំ	៦០០		
ច្បាប់ស្តីពីផលជល តំបន់ការពារធម្មជាតិ	២ដង/ឆ្នាំ	៦០០		
យុទ្ធនាការផ្សព្វផ្សាយ ប្រមូលឧបករណ៍នេសាទខុស ច្បាប់ និងដុតបំផ្លាញ	១ដង/ឆ្នាំ	១៥០		
ប្រជុំផ្សព្វផ្សាយអំពីតួនាទីរបស់បុរសស្រីក្នុងសហគមន៍ នេសាទ និងការងារផ្ទះ សមភាពនិងសមធម៌យេនឌ័រ	១ដង/ឆ្នាំ	៦០០		

យ.៣.៤. ការផ្សព្វផ្សាយផែនការគ្រប់គ្រងកន្លែងនេសាទសហគមន៍


ការផ្សព្វផ្សាយផែនការគ្រប់គ្រងកន្លែងនេសាទសហគមន៍ត្រូវបានរៀបចំដូចខាងក្រោម៖

សកម្មភាព	ប៉ាន់ប្រមាណ ថវិកា(ដុល្លារ)	ថ្ងៃខែឆ្នាំ ចាប់ផ្តើម	ថ្ងៃខែឆ្នាំ បញ្ចប់	អ្នកទទួលខុសត្រូវ
ផ្សព្វផ្សាយផែនការគ្រប់គ្រងកន្លែងនេសាទសហគមន៍ ដល់សមាជិកសហគមន៍តាមរយៈបុណ្យទាន មហាសន្និ បាតប្រចាំឆ្នាំ	៣០០	២០២០	២០២២	- គណៈកម្មការ សហគមន៍នេសាទ - អាជ្ញាធរឃុំ
បញ្ចូលផែនការគ្រប់គ្រងកន្លែងនេសាទសហគមន៍ ទៅ ក្នុងកម្មវិធីវិនិយោគឃុំ		២០២០	២០២២	

យ.៣.៥. ផែនការថវិកាទ្រទ្រង់សម្រាប់អភិវឌ្ឍន៍សហគមន៍

ផែនការថវិកាទ្រទ្រង់សម្រាប់អភិវឌ្ឍន៍សហគមន៍ ត្រូវបានរៀបចំដូចខាងក្រោម៖

ប្រភេទប្រាក់ចំណូល	សកម្មភាព	ថ្ងៃខែឆ្នាំ ចាប់ផ្តើម	ថ្ងៃខែឆ្នាំ បញ្ចប់	ចំណូលសរុប (ដុល្លារ)	ផ្សេងៗ
ភាគទានពីសមាជិកសហគមន៍ នេសាទ	ចុះប្រមូលប្រាក់សមាជិកភាព ៥០០៛	២០២០	២០២២	២៣,១២៥	



ភាគទានប្រចាំឆ្នាំពីសមាជិកសហគមន៍នេសាទ	ចុះប្រមូលប្រាក់ភាគទានប្រចាំឆ្នាំចំនួន ២.០០០/ត្រួសា នៃសមាជិកសរុប	២០២០	២០២២	១៣៣,៥០ (៣ឆ្នាំ)	
ភាគទានពីអ្នកនេសាទក្រៅសហគមន៍នេសាទ	ប្រមូលប្រាក់ភាគទានពីអ្នកនេសាទក្រៅចំនួន៣០នាក់(១០.០០០រៀល/ទូក/រដូវនេសាទ)	២០២០	២០២២	២.៧០០	
	ប្រមូលប្រាក់អ្នកមិនមែនជាសមាជិកសហគមន៍នេសាទចំនួន៨នាក់(១០.០០០រៀល/ទូក/រដូវនេសាទ)	២០២០	២០២២	៧២០	
បដិភាគពីក្រុមសន្សំប្រាក់	ភាគលាភពីក្រុមសន្សំប្រាក់	២០២០	២០២២	២២,៥០	
សរុបថវិការបស់សហគមន៍				៣.៤០៧	
ប្រាក់ចំណូលពីប្រភពផ្សេងៗ (ជំនួយពីរាជរដ្ឋាភិបាល ជំនួយពីអង្គការជាតិ និងអង្គការមិនមែន រដ្ឋាភិបាល និងអំណោយពីសប្បុរសជន)	បញ្ចូលផែនការអភិវឌ្ឍសហគមន៍នេសាទទៅក្នុងផែនការអភិវឌ្ឍន៍ឃុំ	២០២០	២០២២	៦២.៤២៣	
	ទំនាក់ទំនងជាមួយស្ថាប័នជលផល	២០២០	២០២២		
	សរសេរគម្រោងស្នើសុំពីអង្គការដៃគូ	២០២០	២០២២		
សរុប				៦៦.២៣០	

ង.ការតាមដាន ត្រួតពិនិត្យ និងវាយតម្លៃ

ការតាមដាន ត្រួតពិនិត្យ និងវាយតម្លៃ ត្រូវបានរៀបចំដូចខាងក្រោម៖

សកម្មភាព	ប៉ាន់ប្រមាណថវិកា(ដុល្លារ)	ថ្ងៃខែឆ្នាំចាប់ផ្តើម	ថ្ងៃខែឆ្នាំបញ្ចប់	អ្នកទទួលខុសត្រូវ
រៀបចំមហាសន្និបាតសហគមន៍ប្រចាំឆ្នាំ ដោយមានការចូលរួមពីស្ត្រីជនជាតិដើមភាគតិច និងជនជាតិភាគតិច និងអ្នកពាក់ព័ន្ធ	៣០០	២០២០	២០២២	-គណៈកម្មការ -អាជ្ញាធរឃុំ

ច.យុទ្ធសាស្ត្រ

ដើម្បីអនុវត្តផែនការឱ្យទទួលបានជោគជ័យ យុទ្ធសាស្ត្រមួយចំនួនត្រូវបានរៀបចំដូចខាងក្រោម ៖

- បង្កើតគណៈកម្មការសម្រាប់អនុវត្ត តាមដាន ត្រួតពិនិត្យ និងវាយតម្លៃការអនុវត្តផែនការ រួមមានសមាជិកគណៈកម្មការសហគមន៍នេសាទ ចាស់ទុំ សមាជិកសហគមន៍នេសាទ ដែលមានបទពិសោធន៍ និងចំណេះដឹងល្អជាពិសេសអំពីបញ្ហានេសាទ
- ស្នើសុំជំនួយបច្ចេកទេសពីរដ្ឋបាលជលផលមានសមត្ថកិច្ច ដើម្បីជួយផ្តល់យោបល់លើផែនការណា ដែលទាក់ទងនឹងបច្ចេកទេសជលផលដូចជា ការរៀបចំកន្លែងអភិរក្សព្រៃលិចទឹក កន្លែងអភិរក្សជីវៈចម្រុះ ការកំណត់ឧបករណ៍នេសាទ ការចិញ្ចឹមត្រី និងការរកថវិកាទ្រទ្រង់ជាដើម



- រៀបចំយុទ្ធសាស្ត្រទំនាក់ទំនងជាមួយស្ថាប័នជំនាញ អង្គការដៃគូ គម្រោង និងម្ចាស់ជំនួយ ដើម្បីទទួលបានការឧបត្ថម្ភគាំទ្រ និងថវិកាសម្រាប់ដំណើរការអនុវត្តផែនការ
- រៀបចំកម្មវិធីអនុវត្តផែនការតាមដំណាក់កាលនីមួយៗឱ្យបានជាក់លាក់
- ទាក់ទងជាមួយរដ្ឋបាលជលផល ដើម្បីសុំការគាំទ្រថវិកា និងជួយរកដៃគូសម្រាប់ទ្រទ្រង់ផែនការគ្រប់គ្រងសហគមន៍នេសាទ
- ផ្សព្វផ្សាយផែនការគ្រប់គ្រងកន្លែងនេសាទសហគមន៍ ដល់សមាជិកសហគមន៍នេសាទ និងអ្នកពាក់ព័ន្ធសំខាន់ៗ ដើម្បីជំរុញការចូលរួម និងគាំទ្រដល់ការអនុវត្តផែនការគ្រប់គ្រងនេះ
- កៀរគរការចូលរួមចំណែករបស់សមាជិកសហគមន៍នេសាទ
- រៀបចំវិធានការចំពោះអ្នកនេសាទមកពីខាងក្រៅសហគមន៍នេសាទ
- ពង្រឹងសមត្ថភាពបច្ចេកទេស និងគ្រប់គ្រងរបស់គណៈកម្មការសហគមន៍នេសាទ
- ចងក្រងក្រុមអ្នកនេសាទទៅតាមប្រភេទឧបករណ៍នេសាទដើម្បីចូលរួមអនុវត្តផែនការគ្រប់គ្រង
- បញ្ចូលផែនការគ្រប់គ្រងកន្លែងនេសាទសហគមន៍ ទៅក្នុងផែនការអភិវឌ្ឍន៍ និងកម្មវិធីវិនិយោគយុំ។




តារាងសង្ខេបផែនការគ្រប់គ្រង និងការងារសំខាន់ៗនៃការងារសាងសង់សាលាបឋមសិក្សាឃុំស្រែចាម ខេត្តកោះកុង លេខ ៣ (២០២០ ដល់ ២០២២)

ប្រភេទផែនការ	សកម្មភាព	លទ្ធផលរំពឹងទុក	ការវិនិយោគ (ទុន)	ប្រភពជំនួយ	ពេលវេលា ផ្តើម	ពេលវេលា បញ្ចប់	ផ្សេងៗ
យ.១. ធនធានផលជល និងអេកូឡូស៊ី							
យ.១.១. ផែនការប្រើប្រាស់ឧបករណ៍នេសាទ	ផ្សព្វផ្សាយពីប្រភេទឧបករណ៍នេសាទដែលអនុញ្ញាតទំហំ ពេលវេលា និងទីកន្លែងនេសាទនិងប្រភេទឧបករណ៍នេសាទហាមឃាត់	ផែនការប្រើប្រាស់ឧបករណ៍នេសាទត្រូវបានផ្សព្វផ្សាយយ៉ាង ក្នុង១ឆ្នាំ (រដូវវិទ្យុ និងបើកនេសាទ)	៦០០ ១៨៥×១០០×២ លើក×៣ឆ្នាំ	-សហគមន៍នេសាទ -រដ្ឋបាលជលផល -អង្គការដៃគូ	២០២០	២០២២	
យ.១.២. ផែនការបោះបង្គោលព្រំប្រទល់ និងផ្ទាំងប៉ាណូផែនទីសហគមន៍នេសាទ	ផលិតបង្គោលព្រំប្រទល់ និងផ្ទាំងប៉ាណូផែនទី និងរូបភាពផ្សព្វផ្សាយចំនួន២ផ្ទាំង ផលិតស្លាកអប់រំដាក់នៅក្នុងសហគមន៍ និងតាមដងទន្លេ	- បង្គោលព្រំប្រទល់ដើម ត្រូវបានផលិត និងបានបោះនៅតាមព្រំប្រទល់ដែននេសាទ - កាត់បន្ថយបាននូវទំនាស់ព្រំប្រទល់ផ្ទាំងប៉ាណូផែនទីចំនួន២ផ្ទាំងបានផលិត និងបានបោះនៅក្នុងសហគមន៍ស្លាកអប់រំចំនួន៣០ត្រូវបានផលិត និងបានបោះនៅតាមសហគមន៍/តាមទន្លេ	៥០០	-រដ្ឋបាលជលផល -អង្គការនានា -សប្បុរសជន	២០២០	២០២២	
យ.១.៣. ការកំណត់ និងរៀបចំតំបន់អភិរក្សអន្លង់យាយកែវ	- ផ្សព្វផ្សាយពីកន្លែងអភិរក្សនិងសារៈប្រយោជន៍កន្លែងអភិរក្ស - បោះទង់សំគាល់ព្រំប្រទល់អភិរក្ស - ដាក់ស្លាកនៅតំបន់អភិរក្ស៣០ស្លាក - ចុះល្បាតការពារជាប្រចាំ	- ត្រី និងសត្វគ្រប់ប្រភេទ និងសំបូរឡើងវិញនៅក្នុងតំបន់សហគមន៍ - ប្រជាជនយល់ដឹងពីសារៈប្រយោជន៍កន្លែងអភិរក្ស និងបានដឹងពីប្រទេសកន្លែងអភិរក្សនិងចូលអភិរក្ស។ - ព្រៃលិចទឹកកើនឡើងវិញបានធ្លាក់មានការកើនឡើងវិញ	៥៥០	-រដ្ឋបាលជលផល -អង្គការនានា -សប្បុរសជន	២០២០	២០២២	
យ.១.៤. ផែនការគ្រប់គ្រងការពារព្រៃលិចទឹក	- ផ្សព្វផ្សាយឱ្យបានទូលំទូលាយពីសារៈប្រយោជន៍ព្រៃលិចទឹក - ដាក់ស្លាកហាមកាត់ព្រៃលិចទឹក	ព្រៃលិចទឹកកើនឡើងវិញបានធ្លាក់មានការកើនឡើងវិញ	៥០០	-រដ្ឋបាលជលផល -អង្គការនានា -សប្បុរសជន	២០២០	២០២២	



ប្រភេទផែនការ	សកម្មភាព	លទ្ធផលរំពឹងទុក	ការដ្ឋានស្ថានភាព (ឧទ្ធានា)	ប្រភពជំនួយ	ពេលវេលា	ផ្សេងៗ
<p>១. ថែរក្សា ការពារប្រព័ន្ធចីកាប្រេះ</p> <p>- ចុះបញ្ជីការពារជាប្រចាំ</p>						
<p>២. ការគាំទ្រជីវភាពប្រជាពលរដ្ឋ</p>						
<p>២.១. ផែនការមុខរបរម្តងប្រាក់ចំណូល</p>	<p>ចិញ្ចឹមមាន់តាមបច្ចេកទេសលក្ខណៈគ្រួសារ</p> <p>បង្កើតធនាគារក្របី</p>	<p>មានគ្រួសារចិញ្ចឹមមាន់ ចំនួន៣០គ្រួសារ</p> <p>មានគ្រួសារចំនួន១៥គ្រួសារបានបង្កើត</p>	<p>៣.៥០០</p> <p>២.៥០០</p>	<p>- រដ្ឋបាលជលផល</p> <p>- អង្គការជេតូ</p>	<p>២០២០</p> <p>២០២០</p>	<p>២០២២</p> <p>២០២២</p>
<p>២.២. ផែនការ</p>	<p>ចិញ្ចឹមជ្រូកតាមបច្ចេកទេសលក្ខណៈគ្រួសារ</p> <p>ដាំបន្លែតាមបច្ចេកទេសកសិកម្មវ័យស្លាត</p>	<p>មានគ្រួសារចិញ្ចឹមជ្រូកចំនួន៣០គ្រួសារ</p> <p>មានគ្រួសារដាំបន្លែចំនួន៣០គ្រួសារ</p>	<p>៣.០០០</p> <p>១.៥០០</p>	<p>- រដ្ឋបាលជលផល</p> <p>- អង្គការនានា</p>	<p>២០២០</p> <p>២០២០</p>	<p>២០២២</p> <p>២០២២</p>
<p>អភិវឌ្ឍន៍វារីវប្បកម្ម</p>	<p>បង្កើតក្រុមសន្សំប្រាក់១ក្រុម</p> <p>ពង្រឹងធនាគារស្រូវក្នុងភូមិ</p>	<p>មានសមាជិកចូលរួមចំនួន១៥នាក់</p> <p>ធនាគារស្រូវត្រូវបានពង្រឹងឡើងវិញ</p>	<p>១.០០០</p> <p>៥០០</p>	<p>- រដ្ឋបាលជលផល</p> <p>- អង្គការនានា</p>	<p>២០២០</p> <p>២០២០</p>	<p>២០២២</p> <p>២០២២</p>
<p>វាសហគមន៍និងហេដ្ឋារចនាសម្ព័ន្ធខ្នាតតូច</p>	<p>បង្កើតឡដីខ្សែស្មើដល់សមាជិកសាងសង់បង្គន់អនាម័យ</p> <p>សាងសង់អណ្តូងស្នប់ផ្តល់ធុងចម្រោះទឹក</p>	<p>ឡដីខ្សែស្មើ ចំនួន៥គ្រួសារ</p> <p>មានបង្គន់អនាម័យចំនួន៣០បង្គន់</p> <p>មានអណ្តូងស្នប់ ២អណ្តូង</p> <p>មានធុងចម្រោះចំនួន៥០ធុង</p>	<p>៧.៥០០</p> <p>៩.០០០</p> <p>៦.០០០</p> <p>២.០០០</p> <p>១.២៥០</p>	<p>- រដ្ឋបាលជលផល</p> <p>- អង្គការនានា</p> <p>- រដ្ឋបាលជលផល</p> <p>- អង្គការនានា</p> <p>- សប្បុរសជន</p>	<p>២០២០</p> <p>២០២០</p> <p>២០២០</p> <p>២០២០</p> <p>២០២០</p>	<p>២០២២</p> <p>២០២២</p> <p>២០២២</p> <p>២០២២</p> <p>២០២២</p>
<p>វាសហគមន៍និងហេដ្ឋារចនាសម្ព័ន្ធខ្នាតតូច</p>	<p>ផ្តល់ផ្ទាំងស្រូវឡាពន្លឺព្រះអាទិត្យ</p> <p>ផ្សព្វផ្សាយពីផលប៉ះពាល់នៃការប្រែប្រួល អាកាសធាតុ និងការបង្ការ</p>	<p>៣៥គ្រួសារទទួលបានផ្ទាំងស្រូវឡា</p> <p>គណៈកម្មការ និងសមាជិកមានការយល់ដឹងពីផលប៉ះពាល់ពីការប្រែប្រួល អាកាសធាតុ និងការបង្ការ</p>	<p>៨.៧៥០</p> <p>១០០</p>	<p>- រដ្ឋបាលជលផល</p> <p>- អង្គការនានា</p>	<p>២០២០</p> <p>២០២០</p>	<p>២០២២</p> <p>២០២២</p>




ប្រភេទផែនការ	សកម្មភាព	លទ្ធផលរំពឹងទុក	ការដាក់ស្នូល សិកា (ឡូឡា)	ប្រភពជំនួយ	ពេល ឆ្នាំ	ពេល បញ្ចប់	ផ្សេងៗ
អាកាសធាតុ	រៀបចំបង្គោលវាស់កម្ពស់ទឹក កំណត់ រៀបចំទីទួលសុវត្ថិភាព ពង្រឹងក្រុមទ្រង់គ្រោះមហន្តរាយភូមិ និងចងក្រងបណ្តាញក្រុមទ្រង់គ្រោះ មហន្តរាយ ផ្តល់វគ្គបណ្តុះបណ្តាលស្តីពីការបន្ស៊ាំ ការប្រែប្រួលអាកាសធាតុ	ប្រូលអាកាសធាតុ និងរបៀបបង្ការ មានបង្គោលវាស់កំពស់ទឹកចំនួន១ មានកន្លែងទីទួលសុវត្ថិភាពចំនួន១ មានគណៈកម្មការគ្រប់គ្រងគ្រោះ មហន្តរាយ និងបានចងក្រងបណ្តាញ គណៈកម្មការមានចំណេះដឹងទាក់ទង និងការប្រែប្រួលអាកាសធាតុ	២០០ ១០០ ១០០ ២០០	-សប្បុរសជន	២០២០ ២០២០ ២០២០ ២០២០	២០២២ ២០២២ ២០២២ ២០២២	
ឃ.៣. ការងារគ្រប់គ្រង							
ឃ.៣.១. ផែនការសកម្មភាពចុះល្បាតទប់ស្កាត់បទល្មើស	សហគមន៍ចុះល្បាតដោយខ្លួនឯង ចុះល្បាតដោយសហការជាមួយអាជ្ញា ធរមូលដ្ឋានដើម្បីទប់ស្កាត់បទល្មើស មកពីក្រៅ ទិញទូកស្នាមម៉ាស៊ីន (១៣សេះ) ប្រេងសម្រាប់ចុះល្បាត សាងសង់ទីស្នាក់ការសហគមន៍ នេសាទ ប្រជុំប្រចាំខែរបស់គណៈកម្មការសហ គមន៍នេសាទ ចូលរួមប្រជុំប្រចាំខែជាមួយឃុំ បណ្តុះបណ្តាលការរៀបចំរបាយ ការណ៍ កំណត់ហេតុ	បានចុះល្បាត៣ដង/ខែ បានចុះល្បាត២ដង/១ខែសហការ ជាមួយអាជ្ញាធរមូលដ្ឋាន មានទូកម៉ាស៊ីន ចំនួន១គ្រឿង ៥០លីត្រ/១ខែ មានស្នាក់ការខ្នងសម្រាប់សហគម ន៍នេសាទធ្វើការងារ បានប្រជុំ១ដង/១ខែ ជាមួយគណៈ កម្មការ សមាជិកក្នុងសហគមន៍ ចូលរួម១ដង/១ខែជាមួយ ឃុំ -មានវគ្គបណ្តុះបណ្តាលលើមុខ ជំនាញនីមួយៗ១លើក/១ឆ្នាំ	១.០៤០ ៤.៥០០ ១,២០០ ១,៤០០ ៥០០ ៣៤០ ៣៤០ ២៥០	-រដ្ឋបាលជលផល -អង្គការនានា -សប្បុរសជន	២០២០ ២០២០ ២០២០ ២០២០ ២០២០ ២០២០ ២០២០ ២០២០		


ឃ.៣.២. ផែនការ
ពង្រឹងសមត្ថភាព
គណៈកម្មការសហគមន៍
នេសាទ



ប្រភេទផែនការ	សកម្មភាព	លទ្ធផលរំពឹងទុក	ការវិនិយោគ (ដុល្លារ)	ប្រភពជំនួយ	ពេលវេលា	ចេញ
	<p>បណ្តុះបណ្តាលអំពីការគ្រប់គ្រងថវិកា</p> <p>បណ្តុះបណ្តាលការសរសេរគម្រោងសំណើ</p> <p>ទស្សនកិច្ចសិក្សាផ្លាស់ប្តូរបទពិសោធន៍</p>	<p>-សមត្ថភាពគណៈកម្មការបានល្អ</p> <p>-គណៈកម្មការអាចអនុវត្តបាន</p> <p>គណៈកម្មការទទួលបាននូវចំនេះដឹង និងបទពិសោធន៍ល្អ</p>	<p>២៥០</p> <p>២៥០</p> <p>១.០០០</p>		<p>២០២០</p> <p>២០២០</p> <p>២០២០</p>	<p>២០២២</p> <p>២០២២</p> <p>២០២២</p>
<p>យ.៣.៣. ផែនការបង្កើនការយល់ដឹងដល់សមាជិកសហគមន៍នេសាទ</p>	<p>ផ្សព្វផ្សាយលក្ខន្តិកៈ និងបទបញ្ជាផ្ទៃក្នុង</p> <p>ផ្សព្វផ្សាយកិច្ចព្រមព្រៀង</p> <p>ផ្សព្វផ្សាយច្បាប់ស្តីពីជលផលនិងបទដ្ឋាន បច្ចេកទេសពាក់ព័ន្ធ</p> <p>យុទ្ធនាការផ្សព្វផ្សាយការយល់ដឹងពីសារៈប្រយោជន៍ធនធានជលផលនិងការប្រមូលឧបករណ៍នេសាទខុសច្បាប់ និងដុតបំផ្លាញ</p> <p>ប្រជុំផ្សព្វផ្សាយអំពីតួនាទីរបស់បុរសស្ត្រីក្នុងសហគមន៍នេសាទ និងការងារផ្ទះ សមភាព និងសមធម៌យេនឌ័រ</p>	<p>បានរៀបចំផ្សព្វផ្សាយ២ដង/ឆ្នាំ</p> <p>បានរៀបចំផ្សព្វផ្សាយ២ដង/ឆ្នាំ</p> <p>បានរៀបចំផ្សព្វផ្សាយ២ដង/ឆ្នាំ</p> <p>បានរៀបចំយុទ្ធនាការ១ដង/ឆ្នាំ</p> <p>បានរៀបចំកិច្ចប្រជុំ១ដង/ឆ្នាំ</p>	<p>៦០០</p> <p>៦០០</p> <p>៦០០</p> <p>១៥០</p> <p>៦០០</p>	<p>-អង្គការដៃគូ</p> <p>-រដ្ឋបាលជលផល</p> <p>-អាជ្ញាធរឃុំ</p> <p>-សហគមន៍នេសាទ</p>	<p>២០២០</p> <p>២០២០</p> <p>២០២០</p> <p>២០២០</p> <p>២០២០</p>	<p>២០២២</p> <p>២០២២</p> <p>២០២២</p> <p>២០២២</p> <p>២០២២</p>
<p>យ.៣.៤. ការផ្សព្វផ្សាយផែនការគ្រប់គ្រងកន្លែងនេសាទសហគមន៍ទៅសមាជិកសហគមន៍តាមរយៈបុណ្យទាន មហាសន្និបាតប្រចាំឆ្នាំ</p> <p>បញ្ចូលផែនការគ្រប់គ្រងកន្លែងនេសាទសហគមន៍ ទៅក្នុងកម្មវិធីវិនិយោគឃុំ</p>	<p>ផ្សព្វផ្សាយផែនការគ្រប់គ្រងកន្លែងនេសាទសហគមន៍ទៅសមាជិកសហគមន៍តាមរយៈបុណ្យទាន មហាសន្និបាតប្រចាំឆ្នាំ</p> <p>បញ្ចូលផែនការគ្រប់គ្រងកន្លែងនេសាទសហគមន៍ ទៅក្នុងកម្មវិធីវិនិយោគឃុំ</p>	<p>-បានផ្សព្វផ្សាយ ២ដង/ឆ្នាំ</p> <p>-បានបញ្ចូលសកម្មភាពផែនការគ្រប់គ្រងរបស់សហគមន៍នេសាទទៅក្នុងផែនការកម្មវិធីវិនិយោគឃុំ</p>	<p>៣០០</p>	<p>-អង្គការដៃគូ</p> <p>-រដ្ឋបាលជលផល</p> <p>-អាជ្ញាធរឃុំ</p>	<p>២០២០</p> <p>២០២០</p> <p>២០២០</p>	<p>២០២២</p> <p>២០២២</p> <p>២០២២</p>



ប្រភេទផែនការ	សកម្មភាព	លទ្ធផលរំពឹងទុក	ការវិនិយោគ (ដុល្លារ)	ប្រភពជំនួយ	ពេលដើម	ពេលបញ្ចប់	ផ្សេងៗ
<p>ឃ. ៣. ៥. ផែនការថវិកា ទ្រទ្រង់សម្រាប់អភិវឌ្ឍន៍ សហគមន៍នេសាទ</p>	<p>ភាគទានពីសមាជិកភាព ភាគទានពីសមាជិកប្រចាំឆ្នាំ ភាគទានពីអ្នកខាងក្រៅ និងអ្នកមិនមែនជាសមាជិកសហគមន៍នេសាទ</p>	<p>សមាជិកសហគមន៍បានបង់ភាគទានសមាជិកភាព ៥០០៛/នាក់ សមាជិកសហគមន៍បានបង់ភាគទានប្រចាំឆ្នាំ ១ឆ្នាំម្តង ២.០០០៛/គ្រួសារ បានទទួលប្រាក់បដិភាគពីអ្នកនេសាទមកពីខាងក្រៅ ១០.០០០/ទូក/ថ្ងៃ បានទទួលប្រាក់បដិភាគពីអ្នកនេសាទមិនមែនជាសមាជិកសហគមន៍នេសាទ ទទួលបានភាគលាភ ពីក្រុមសន្សំប្រាក់ជាដើមរាល់ចុងឆ្នាំ សហគមន៍នេសាទទទួលបានប្រាក់ចំណូលពីប្រភពផ្សេងៗ (ជំនួយពីរាជរដ្ឋាភិបាល ជំនួយពីអង្គការជាតិ និងអង្គការមិនមែនរដ្ឋាភិបាល និងសប្បុរសជន)</p>	<p>២៣, ១២៥ ១៣៣, ៥០ ២.៧០០ ៧២០ ២២, ៥០</p>	<p>-អង្គការដៃគូ -រដ្ឋបាលជលផល -អាជ្ញាធរមូលដ្ឋាន</p>	<p>២០២០ ២០២០ ២០២០ ២០២០ ២០២០ ២០២០</p>	<p>២០២២ ២០២២ ២០២២ ២០២២ ២០២២ ២០២២</p>	
<p>ង. ការគ្រប់គ្រងត្រួតពិនិត្យ និងវាយតម្លៃ</p>	<p>រៀបចំមហាសន្និបាតប្រចាំឆ្នាំ ដោយមានការចូលរួមពីស្តីជនជាតិដើមភាគតិច និងជនជាតិភាគតិច និងអ្នកពាក់ព័ន្ធ</p>	<p>-បានប្រជុំមហាសន្និបាត ១ដង/ឆ្នាំ -ធ្វើសេចក្តីវាយការណ៍ពីលទ្ធផលការងារ និងលើកផែនការបន្ត</p>	<p>៣០០</p>	<p>-អង្គការដៃគូ -រដ្ឋបាលជលផល -អាជ្ញាធរមូលដ្ឋាន</p>	<p>២០២០</p>	<p>២០២២</p>	



តារាងកម្មវិធីការងាររយៈពេល៣ (២០២០ - ២០២២)

សកម្មភាព	២០២០												២០២១												២០២២											
	១	២	៣	៤	៥	៦	៧	៨	៩	១០	១១	១២	១	២	៣	៤	៥	៦	៧	៨	៩	១០	១១	១២	១	២	៣	៤	៥	៦	៧	៨	៩	១០	១១	១២
	ឃ.១. ធនធានជលផល និងអក្សឡស៊ី																																			
ឃ.១.១. ផែនការប្រើប្រាស់ឧបករណ៍នេសាទ																																				
ផ្សព្វផ្សាយពីប្រភេទឧបករណ៍នេសាទដែលអនុញ្ញាតទំហំ ពេលវេលា និងទីកន្លែងនេសាទ និងប្រភេទឧបករណ៍នេសាទបាមយាត់		x																																		
ឃ.១.២. ផែនការបោះបង្គោលព្រំប្រទល់ និងផ្ទាំងប៉ាណូផែនទីសហគមន៍នេសាទ																																				
ផលិត និងបោះបង្គោលព្រំតម្លើងផ្ទាំងប៉ាណូផែនទីសហគមន៍ នេសាទចំនួន២ផ្ទាំង ដាក់ស្លាកអប់រំនៅសហគមន៍																																				
ឃ.១.៣. ផែនការកំណត់ និងរៀបចំតំបន់អភិរក្សអន្លង់យាយកែវ																																				
ផ្សព្វផ្សាយពីកន្លែងអភិរក្សនិងសារៈប្រយោជន៍ដាក់ទង់សម្គាល់កន្លែងអភិរក្ស និងដាក់ស្លាកសម្គាល់សញ្ញា																																				
ផ្ទះចេញការងារជាប្រចាំ																																				
ឃ.១.៤. ផែនការត្រួតពិនិត្យ ការពារព្រៃលិចទឹក																																				
ផ្សព្វផ្សាយពីការងារ																																				



ពេលវេលា

២០២២

២០២១

២០២០

សកម្មភាព	២០២០												២០២១												២០២២												
	១	២	៣	៤	៥	៦	៧	៨	៩	១០	១១	១២	១	២	៣	៤	៥	៦	៧	៨	៩	១០	១១	១២	១	២	៣	៤	៥	៦	៧	៨	៩	១០	១១	១២	
	ចុះល្អិតដោយសហការជាមួយអាជ្ញាធរមូលដ្ឋានដើម្បីទប់ស្កាត់បទល្មើសមកពីក្រៅទិញទូកស្មាច់ម៉ាស៊ីន	x	x	x	x	x	x	x	x	x	x	x	x	x	x	x	x	x	x	x	x	x	x	x	x	x	x	x	x	x	x	x	x	x	x	x	x
ប្រេងសម្រាប់ល្អិតសាងសង់ទីស្នាក់ការសហគមន៍នេសាទ	x	x	x	x	x	x	x	x	x	x	x	x	x	x	x	x	x	x	x	x	x	x	x	x	x	x	x	x	x	x	x	x	x	x	x	x	x

យ. ៣. ២. ផែនការពង្រឹងសមត្ថភាពគណៈកម្មការសហគមន៍នេសាទ

ប្រជុំប្រចាំខែរបស់គណៈកម្មការសហគមន៍នេសាទ	x	x	x	x	x	x	x	x	x	x	x	x	x	x	x	x	x	x	x	x	x	x	x	x	x	x	x	x	x	x	x	x	x	x	x
ចូលរួមប្រជុំប្រចាំខែជាមួយក្រុមប្រឹក្សាឃុំ	x	x	x	x	x	x	x	x	x	x	x	x	x	x	x	x	x	x	x	x	x	x	x	x	x	x	x	x	x	x	x	x	x	x	x
បណ្តុះបណ្តាលការរៀបចំរបាយការណ៍ កំណត់ហេតុ	x	x	x	x	x	x	x	x	x	x	x	x	x	x	x	x	x	x	x	x	x	x	x	x	x	x	x	x	x	x	x	x	x	x	x
បណ្តុះបណ្តាលអំពីការគ្រប់គ្រងថវិកា	x	x	x	x	x	x	x	x	x	x	x	x	x	x	x	x	x	x	x	x	x	x	x	x	x	x	x	x	x	x	x	x	x	x	x
បណ្តុះបណ្តាលអំពីរបៀបសរសេរគម្រោងសំណើ	x	x	x	x	x	x	x	x	x	x	x	x	x	x	x	x	x	x	x	x	x	x	x	x	x	x	x	x	x	x	x	x	x	x	x
ទស្សនកិច្ចសិក្សាជាកុលប្រមូលិកសេវាធនី																																			



យ. ៣. ៣. វគ្គការពង្រឹងការយល់ដឹងដល់សមាជិកសហគមន៍នេសាទ

ផ្សព្វផ្សាយលក្ខន្តិកៈ និងបទ	x													x																					x
-----------------------------	---	--	--	--	--	--	--	--	--	--	--	--	--	---	--	--	--	--	--	--	--	--	--	--	--	--	--	--	--	--	--	--	--	--	---

ពេលវេលា

២០២២

២០២១

២០២០

សកម្មភាព

កន្លែងនេសាទសហគមន៍ទៅ
ក្នុងកម្មវិធីវិនិយោគប្តូរ

យ.៣.៥. ផែនការថវិកាទ្រទ្រង់សម្រាប់អភិវឌ្ឍន៍សហគមន៍

ភាគទានពីសមាជិក	១	២	៣	៤	៥	៦	៧	៨	៩	១០	១១	១២	១	២	៣	៤	៥	៦	៧	៨	៩	១០	១១	១២	
	x	x	x	x	x	x	x	x	x	x	x	x	x	x	x	x	x	x	x	x	x	x	x	x	
ភាគទានប្រចាំឆ្នាំពីសមាជិក																									
ប្រាក់បដិភាគអ្នកនេសាទខាង ក្រៅសហគមន៍	x	x	x	x	x	x	x	x	x	x	x	x	x	x	x	x	x	x	x	x	x	x	x	x	
ប្រាក់បដិភាគអ្នកមិនមែនជា សមាជិកសហគមន៍នេសាទ																									
បដិភាគពីក្រុមសន្សំប្រាក់																									
ប្រាក់ចំណូលពីប្រភពផ្សេងៗ (ជំនួយពីរាជរដ្ឋាភិបាលជំនួយ យពីអង្គការជាតិ និងអង្គការ មិនមែនរដ្ឋាភិបាល និងពី សប្បុរសជន)																									

ង. ផែនការតាមដាន ត្រួតពិនិត្យ និងវាយតម្លៃ

រៀបចំមហាសន្និបាតសហ គមន៍ប្រចាំឆ្នាំ ដោយមានការ ប្រឈមពីស្តីពីទំនាក់ទំនង ភ្នាក់ងារ និងផែនការពិភាក្សា និងអនុវត្តវគ្គ																									



លេខ ១៤៤ ៥១៧

បានឃើញ និងបញ្ជូនមក

លោកនាយករដ្ឋបាលជលផលស្ទឹងត្រែង

“ដើម្បីពិនិត្យ និងសម្រួល”

ថ្ងៃចេញសេចក្តី ខែ ០៤ ឆ្នាំ ២០១៩

ស្រុកស្ទឹងត្រែង ខេត្តស្ទឹងត្រែង កំពង់ស្ពឺ

នាយករដ្ឋបាលជលផលស្ទឹងត្រែង

Souk Chhin

លេខ ១៧៧ ៧១៦

បានឃើញ និងឯកភាព

ថ្ងៃចេញសេចក្តី ខែ ០៤ ឆ្នាំ ២០១៩

រាជធានីភ្នំពេញ ថ្ងៃទី ០៤ ខែ ០៤ ឆ្នាំ ២០១៩

ប្រធានអគ្គនាយកដ្ឋានជលផល

ប្រធានអគ្គនាយកដ្ឋានជលផល



អគ្គនាយក

លេខ ១៦៦ ៩១៧

បានឃើញ និងបញ្ជូនមក

លោកនាយករដ្ឋបាលជលផលស្ទឹងត្រែង

“ដើម្បីពិនិត្យ និងសម្រួល”

ថ្ងៃចេញសេចក្តី ខែ ០៤ ឆ្នាំ ២០១៩

ស្រុកស្ទឹងត្រែង ខេត្តស្ទឹងត្រែង កំពង់ស្ពឺ

មេឃឹស្យបូក



ទុំ សារី

លេខ ១៦៦ ៩១៧

បានឃើញ និងពោលពុទ្ធ

ឯកឧត្តមប្រតិភូរាជរដ្ឋាភិបាលកម្ពុជា ទទួលបន្ទុកជា

ប្រធានរដ្ឋបាលជលផល

“ដើម្បីពិនិត្យ និងសម្រួល”

ថ្ងៃចេញសេចក្តី ខែ ០៤ ឆ្នាំ ២០១៩

ស្ទឹងត្រែង ថ្ងៃទី ០៤ ខែ ០៤ ឆ្នាំ ២០១៩

ប្រធាន

មន្ទីរកសិកម្ម រុក្ខាប្រមាញ់ និងនេសាទខេត្តស្ទឹងត្រែង



ទុំ សារី

សូមពោលពុទ្ធ

លោកមេឃឹស្យបូក

“ដើម្បីពិនិត្យ និងសម្រួល”

ថ្ងៃចេញសេចក្តី ខែ ០៤ ឆ្នាំ ២០១៩

ភូមិទន្សោង ថ្ងៃទី ០៤ ខែ ០៤ ឆ្នាំ ២០១៩

ប្រធានគណៈកម្មការសហគមន៍នេសាទទន្សោង

លេខ ១៦៦ ៩១៧

បានឃើញ និងពោលពុទ្ធ

លោកប្រធាន

មន្ទីរកសិកម្ម រុក្ខាប្រមាញ់ និងនេសាទខេត្តស្ទឹងត្រែង

“ដើម្បីពិនិត្យ និងសម្រួល”

ថ្ងៃចេញសេចក្តី ខែ ០៤ ឆ្នាំ ២០១៩

ស្ទឹងត្រែង ថ្ងៃទី ០៤ ខែ ០៤ ឆ្នាំ ២០១៩

នាយករដ្ឋបាលជលផលស្ទឹងត្រែង

ទុំ សារី