

**ព្រះរាជាណាចក្រកម្ពុជា**  
**ជាតិ សាសនា ព្រះមហាក្សត្រ**

**ផែនការគ្រប់គ្រងកន្លែងទេសាទសហគមន៍**  
**ភូមិលើ**

ភូមិ : លើ  
ឃុំ : ព្រះវិហារ  
ស្រុក : ថាឡាបរីវាត់  
ខេត្ត : ស្ទឹងត្រែង



ព្រះរាជាណាចក្រកម្ពុជា  
ជាតិ សាសនា ព្រះមហាក្សត្រ

ផែនការគ្រប់គ្រងកន្លែងនេសាទសហគមន៍តូមិលើ  
រយៈពេល៣ឆ្នាំ  
(២០១១ - ២០១៣)

សហគមន៍នេសាទ : តូមិលើ  
តូមិ : លើ  
ឃុំ : ព្រះវិហារ  
ស្រុក : ចាំឡាបរីវ៉ាត់  
ខេត្ត : ស្ទឹងត្រែង



**មាតិកា**

**ផែនការគ្រប់គ្រងកន្លែងនេសាទសហគមន៍**

**១-ស្ថានភាពទូទៅ**

**២-អំពីប្រជាសាស្ត្រ**

ក- ប្រជាពលរដ្ឋ

ខ- មុខរបរ

**៣-កន្លែងនេសាទសហគមន៍ និងធនធានដែលមាននៅក្នុងកន្លែងនេសាទសហគមន៍**

ក- ទីតាំង

ខ- ដែននេសាទ

គ- តំបន់ដែលមានលទ្ធភាពបង្កើតកន្លែងអភិរក្ស

ឃ- ធនធានជលផល

**៤-ការធ្វើនេសាទ**

ក- អ្នកនេសាទ

ខ- ឧបករណ៍នេសាទ

គ- ការប៉ាន់ប្រមាណផលចាប់បានប្រចាំឆ្នាំ

**៥-ផែនការគ្រប់គ្រងសហគមន៍នេសាទ**

ក- ទស្សនៈវិស័យ

ខ- គោលបំណង

គ- ផែនការគ្រប់គ្រងកន្លែងនេសាទសហគមន៍

គ១- ផែនការប្រើប្រាស់ឧបករណ៍នេសាទ

គ២- ផែនការកែលំអរដែននេសាទ

គ៣- ផែនការរៀបចំកន្លែងអភិរក្ស

គ៤- ផែនការគ្រប់គ្រងព្រៃលិចទឹក

គ៥- ផែនការចុះល្បាតទប់ស្កាត់បទល្មើសនេសាទ

គ៦- ផែនការអភិវឌ្ឍន៍កម្មវិធីចម្រុះ

គ៧- ផែនការថវិកាទ្រទ្រង់សម្រាប់អភិវឌ្ឍន៍សហគមន៍

ឃ- យុទ្ធសាស្ត្រ

- តារាងសង្ខេបផែនការគ្រប់គ្រងកន្លែងនេសាទសហគមន៍រយៈពេល៣ឆ្នាំ

- តារាងកម្មវិធីការងារ

- តារាងឧបសម្ព័ន្ធ



# ផែនការគ្រប់គ្រង កន្លែងនេសាទសហគមន៍

## ១-ស្ថានភាពទូទៅ

សហគមន៍នេសាទភូមិលើ ត្រូវបានបង្កើតឡើង ដោយមហាសន្និបាតកំណើតដំបូងនៅថ្ងៃទី ២០ ខែសីហា ឆ្នាំ២០០៧ និងបានធ្វើកិច្ចព្រមព្រៀងកន្លែងនេសាទសហគមន៍ចុះថ្ងៃទី០៣ ខែកក្កដា ឆ្នាំ២០០៩។ សហគមន៍នេសាទភូមិលើ មានទីតាំងស្ថិតនៅក្នុងភូមិលើ ឃុំព្រះវិហារ ស្រុកថាឡាបរិវាត់ ខេត្តស្ទឹងត្រែង ដែលមានសមាជិកសរុបចំនួន ២០៩នាក់ ស្រីចំនួន៩៩នាក់ និងមានគណៈកម្មការចំនួន ៧ នាក់ ស្រីចំនួន ០២នាក់។ ក្នុងនោះ ចំនួនគ្រួសារសរុបមានចំនួន ១២៧ គ្រួសារ។

កន្លងមកសហគមន៍នេសាទនេះបានដំណើរការសកម្មភាពសំខាន់ៗរបស់ខ្លួន រួមមាន៖

- ចុះល្បាតត្រួតពិនិត្យដែននេសាទសហគមន៍
- ប្រជុំពិភាក្សាកំណត់ព្រំប្រទល់ដែននេសាទសហគមន៍
- ចុះកំណត់ព្រំប្រទល់ដែននេសាទសហគមន៍
- ចុះកំណត់កន្លែងអភិរក្សត្រីមេពូជ
- ចូលរួមវគ្គបណ្តុះបណ្តាល
- ចូលរួមប្រជុំជាមួយភូមិ ឃុំ

## ២-អំពីប្រជាសាស្ត្រ និងសេដ្ឋកិច្ចសង្គម

### ក-ប្រជាសាស្ត្រ

- ចំនួនប្រជាពលរដ្ឋសរុបនៅក្នុងសហគមន៍មានចំនួន ៦១៤ នាក់ ប្រុស ២៩៤ នាក់ ស្រី៣២០ នាក់ ក្នុងនោះមាន ជនជាតិខ្មែរចំនួន ៦១៤ នាក់។
- ចំនួនស្ត្រីមេម៉ាយក្នុងសហគមន៍នេសាទមាន ១០នាក់
- ចំនួនជនពិការក្នុងសហគមន៍នេសាទមាន ៥ នាក់ ស្រី ៣នាក់
- ចំនួនចាស់ជរាក្នុងសហគមន៍នេសាទមាន ៣ នាក់ ស្រី ០ នាក់
- ចំនួនកុមារកំព្រាក្នុងសហគមន៍នេសាទមាន ៧ នាក់ ស្រី៤នាក់
- ចំនួនអ្នកមានជំងឺរ៉ាំរ៉ៃក្នុងសហគមន៍នេសាទមាន១ នាក់ ស្រី ១ នាក់
- ប្រជាពលរដ្ឋក្នុងសហគមន៍នេសាទជាអ្នកកាន់សាសនាព្រះពុទ្ធ ១០០%
- ក្នុងចំណោមសមាជិកគ្រួសារនៃសមាជិកសហគមន៍នេសាទទាំងអស់អ្នកមិនចេះអក្សរមានចំនួន ២៧៦នាក់ ស្រី១៤៥ នាក់ កំរិតថ្នាក់បឋមសិក្សាចំនួន៧២ នាក់ ស្រី៣០នាក់ មធ្យមសិក្សា ០នាក់ ស្រី ០នាក់។



**ខ-មុខរបរ**

មុខរបរសំខាន់ៗរបស់ប្រជាពលរដ្ឋក្នុងសហគមន៍នេះរួមមាន៖

- ធ្វើស្រែចំនួន ១០០ គ្រួសារ
- ធ្វើនេសាទ ចំនួន ១០០ គ្រួសារ
- ធ្វើចំការ(បន្លែ ឈើហូបផ្លែ ស្រូវ) ចំនួន ១០០ គ្រួសារ
- ចិញ្ចឹមសត្វ(មាន់ ទា ជ្រូក គោ ក្របី) ១០០ គ្រួសារ
- លក់ដូរចាប់ហួយចំនួន ៨ គ្រួសារ
- សេវាកម្មផ្សេងៗ ១គ្រួសារ

**៣-កន្លែងនេសាទសហគមន៍ និងធនធានដែលមាននៅក្នុងនេសាទសហគមន៍**

**ក-ទីតាំង**

កន្លែងនេសាទសហគមន៍ភូមិលើមានទំហំ១១៨ហិកតានិងមាននិយាមការដូចមានចែងនៅក្នុងកិច្ចព្រមព្រៀង។  
មានព្រំប្រទល់៖

- ខាងកើតទល់និងកន្ទុយកោះលូ
- ខាងលិចទល់និងទន្លេ
- ខាងត្បូងទល់និងភូមិកណ្តាល
- ខាងជើងទល់និងភូមិអន្លង់ស្វាយ

**ខ-ដែនគោល**

កន្លែងនេសាទសហគមន៍ភូមិលើ

- ទន្លេមេគង្គ ទំហំ ១៥០០ ហិកតា នេសាទពេញ១ឆ្នាំ
- អូរផ្តៅ ទំហំ ០,៤ ហិកតា នេសាទចាប់ពី៦ដល់៨

**គ-ធនធានជលផល**

- ប្រភេទត្រី : (ត្រីវស់ ត្រីប៉ាស៊ីអ៊ី ត្រីព្រួល ត្រីប្រា ត្រីឆ្កែ ត្រីឆ្កាំង ត្រីកេស ត្រីប៉ាវ៉ា ត្រីឆ្កោក ត្រីក្អែក ត្រីទ្រនេន ត្រីត្រសក់ ត្រីគល់រាំង ត្រីខ្វាវ ត្រីរៀល ត្រីខ្លា ត្រីកញ្ចុះ ត្រីប្រមា.....)។ល។
- ប្រភេទរាវីសត្វ : (អណ្តើក ពស់ ខ្យង ក្តាម អន្លង់ ខ្មៅ កង្កែប សត្វស្លាប )។
- ប្រភេទរុក្ខជាតិព្រៃលិចទឹក និងរាវីរុក្ខជាតិ: (រាំង ត្រស់ ត្នូរ ជ្រៃ សង្កែ ស្រឡៅ រ៉ែ អណ្តែង ប្រជិញ ឬស្សី ចង្កែង)

**៤-ការធ្វើនេសាទ**

**ក-អ្នកនេសាទ**

- អ្នកនេសាទជាសមាជិកសហគមន៍ ចំនួន ១៤៩ នាក់ ស្រី៧៤ នាក់
- អ្នកនេសាទមិនមែនជាសមាជិកសហគមន៍នេសាទ នៅក្នុងសហគមន៍មានចំនួន ៤៣៥ នាក់ ស្រី ២៣៨នាក់



-ប៉ាន់ស្មានអ្នកនេសាទមិនមែនជាសមាជិកដែលមកពីខាងក្រៅសហគមន៍មានចំនួន ១២០នាក់ ស្រី ៦០នាក់

**ខ-ឧបករណ៍នេសាទ**

-ឧបករណ៍នេសាទ និងទូកកាណូតរបស់សមាជិកសហគមន៍នេសាទ


ប្រភេទឧបករណ៍	ឯកតា	ចំនួន / គ្រួសារ	ទំហំ/ប្រវែង	រដូវប្រើប្រាស់ឧបករណ៍ (ខែ....ដល់ខែ....)
សំណាញ់ត្រីរៀល	វង់	៥វង់	១,៥ស.ម-២,៥ស.ម/៧ម៉ែត្រ	ប្រើពេញ១ឆ្នាំ
សំណាញ់ត្រីធំ	វង់	៥វង់	៥ស.ម - ៧ស.ម/ ៨ម៉ែត្រ	ប្រើពេញ១ឆ្នាំ
មងត្រីរៀល	ហត្ថ	៣ហត្ថ	២ស.ម - ៣ស.ម/ ៤០ម៉ែត្រ	ប្រើពេញ១ឆ្នាំ
មងត្រីធំ	ហត្ថ	៣ហត្ថ	៤ស.ម - ៨ស.ម/ ៤០ម៉ែត្រ	ប្រើពេញ១ឆ្នាំ
សន្ទូច	ផ្លែ	១០០ផ្លែ	១០០ផ្លែ	ប្រើពេញ១ឆ្នាំ
លប	ចំនួន	៣	១,៥ម៉ែត្រ - ២,៥ម៉ែត្រ	កក្កដា ដល់ តុលា
ទ្រូ	ចំនួន	៣	០,៥ម៉ែត្រ- ១ម៉ែត្រ	កក្កដា ដល់ តុលា

ប្រភេទទូក កាណូត	ចំនួន	ចំណុះ	កំលាំងសេះ
ទូកថែវ	៨០	១០០គីឡូក្រាម	
ទូកមានម៉ាស៊ីន	៣០	២០០ ទៅ ៣០០គីឡូក្រាម	៥ ទៅ ១៣

-ឧបករណ៍នេសាទ និងទូកកាណូតរបស់អ្នកនៅក្នុងតំបន់ប៉ុន្តែមិនមែនជាសមាជិកសហគមន៍នេសាទ

ប្រភេទឧបករណ៍	ឯកតា	ចំនួន គ្រួសារ	ទំហំ/ប្រវែង	រដូវប្រើប្រាស់ឧបករណ៍ (ខែ....ដល់ខែ....)
សំណាញ់ត្រីរៀល	វង់	៥វង់	១,៥ស.ម-២,៥ស.ម/៧ម៉ែត្រ	ប្រើពេញ១ឆ្នាំ
សំណាញ់ត្រីធំ	វង់	៥វង់	៥ស.ម - ៧ស.ម/ ៨ម៉ែត្រ	ប្រើពេញ១ឆ្នាំ
មងត្រីរៀល	ហត្ថ	៣ហត្ថ	២ស.ម - ៣ស.ម/ ៤០ម៉ែត្រ	ប្រើពេញ១ឆ្នាំ
មងត្រីធំ	ហត្ថ	៣ហត្ថ	៤ស.ម - ៨ស.ម/ ៤០ម៉ែត្រ	ប្រើពេញ១ឆ្នាំ
សន្ទូច	ផ្លែ	១០០ផ្លែ	១០០ផ្លែ	ប្រើពេញ១ឆ្នាំ
លប	ចំនួន	៣	១,៥ម៉ែត្រ - ២,៥ម៉ែត្រ	កក្កដា ដល់ តុលា
ទ្រូ	ចំនួន	៣	០,៥ម៉ែត្រ- ១ម៉ែត្រ	កក្កដា ដល់ តុលា

ប្រភេទទូក កាណូត	ចំនួន	ចំណុះ	កំលាំងសេះ
ទូកថែវ	៩០	១០០គីឡូក្រាម	
ទូកមានម៉ាស៊ីន	៤០	២០០ ទៅ ៣០០គីឡូក្រាម	៥ ទៅ ១៣



-ឧបករណ៍នេសាទ និងទូកកាណូតរបស់អ្នក មិនមែនជាសមាជិកសហគមន៍ដែលមកពីខាងក្រៅសហគមន៍នេសាទ

ប្រភេទឧបករណ៍	ឯកតា	ចំនួន/ គ្រួសារ	ទំហំ/ប្រវែង	រដូវប្រើប្រាស់ឧបករណ៍ (ខែ...ដល់ខែ...)
សំណាញ់	វង់	៥វង់	១,៥ស.ម-២,៥ស.ម/៧ម៉ែត្រ	ប្រើពេញ១ឆ្នាំ
មង	ហត្ថ	៣ដៃ	៥ស.ម - ៧ស.ម/ ៨ម៉ែត្រ	ប្រើពេញ១ឆ្នាំ
សន្ទូច	ថ្លៃ	១០០ថ្លៃ	១០០ថ្លៃ	ប្រើពេញ១ឆ្នាំ

ប្រភេទទូក កាណូត	ចំនួន	ចំណុះ	កំលាំងសេះ
ទូកថែវ	២០	១០០គីឡូក្រាម	
ទូកមានម៉ាស៊ីន	៣០	២០០ ទៅ ៣០០គីឡូក្រាម	៥ ទៅ ១៣

គ-ការប៉ាន់ប្រមាណផលចាប់បានប្រចាំឆ្នាំ

ប្រភេទផលនេសាទ	បរិមាណផលនេសាទចាប់បានគិតជាមធ្យមប្រចាំគ្រួសារ(គិតជាគីឡូក្រាម)		
	រដូវប្រាំង	រដូវវស្សា	សរុបប្រចាំឆ្នាំ
ត្រី	៥០	៣០	៨០
ក្តាម ខ្យង អណ្តើក.....		៤០	៤០

**៥-ផែនការគ្រប់គ្រងសហគមន៍នេសាទ**

**ក-ទស្សនៈវិស័យ**

សហគមន៍នេសាទភូមិកាំងក្លោក មានទស្សនៈវិស័យរួមចំណែកគ្រប់គ្រងធនធានជលផលប្រកបដោយសមធម៌ និងចីរភាព ដើម្បីរួមចំណែកកាត់បន្ថយភាពក្រីក្ររបស់ប្រជាពលរដ្ឋ។

**ខ-គោលបំណង**

- ចូលរួមគ្រប់គ្រងដែននេសាទទឹកសាបដែលបានលុប ឬ កាត់បន្ថយពីឡូត៍នេសាទ កន្លែងនេសាទគ្រួសារដែលរក្សាទុកសម្រាប់ប្រជាពលរដ្ឋធ្វើនេសាទជាប្រពៃណី ឬ សហគមន៍ធ្វើនេសាទ កន្លែងនេសាទបំរុង ទំនាបលិចទឹកក្នុងរដូវតំឡើង នាទីព្រៃលិចទឹក ។
- ចូលរួមគ្រប់គ្រងធនធានជលផលប្រកបដោយនិរន្តរភាព និងធានាការបែងចែកផលប្រយោជន៍ធនធានជលផលជូនប្រជាពលរដ្ឋខ្មែរប្រកបដោយសមធម៌។
- ដើម្បីធ្វើឱ្យប្រសើរឡើងនូវជីវភាពសមាជិកសហគមន៍ តាមតយៈការអភិវឌ្ឍន៍ចម្រុះដោយមានការចូលរួម
- ដើម្បីឱ្យប្រជាពលរដ្ឋខ្មែរបានយល់ច្បាស់ ហើយនិងឈានទៅចាត់ទុកថាខ្លួនជាម្ចាស់លើធនធានធម្មជាតិ។

**គ-ផែនការគ្រប់គ្រងកន្លែងនេសាទសហគមន៍**

**គ១-ផែនការប្រើប្រាស់ឧបករណ៍នេសាទ**



ផែនការប្រើប្រាស់ឧបករណ៍នេសាទនៅក្នុងកន្លែងនេសាទសហគមន៍ គឺរៀបចំឡើងដោយគិតគូរអំពីប្រភេទ ផែននេសាទ ប្រភេទ ទំហំ ប្រវែង និងចំនួនឧបករណ៍នេសាទ ចំនួនអ្នកនេសាទ និងរដូវនេសាទ។


ផែនការប្រើប្រាស់ឧបករណ៍នេសាទនៅក្នុងកន្លែងនេសាទសហគមន៍ត្រូវបានរៀបចំឡើងដូចខាងក្រោម

ឈ្មោះ/ទីតាំង កន្លែងនេសាទ	ពេលវេលា ធ្វើនេសាទ	ឧបករណ៍នេសាទអនុញ្ញាតឱ្យប្រើ			ផ្សេង
		ប្រភេទ	ទំហំ/ប្រវែង	ចំនួន	
ទន្លេមេគង្គ	ពេញ១ឆ្នាំ	សំណាញ់	២ស.ម-៧ស.ម	៥វង់/គ្រួសារ	
		មង	២ស.ម-៧ស.ម	៣ដៃ/គ្រួសារ	
		លប	១,៥ម៉ែត្រ - ២,៥ម៉ែត្រ	៣គ្រឿង/គ្រួសារ	
		សន្ទូច	១០០ផ្ទៃ	១០០ផ្ទៃ	
អូរផ្តៅ	ខែ៦-ខែ៨	សំណាញ់	២ស.ម-៥ស.ម	៥វង់/គ្រួសារ	
		មង	២ស.ម-៧ស.ម	៣ដៃ/គ្រួសារ	
		លប	១,៥ម៉ែត្រ - ២,៥ម៉ែត្រ	៣គ្រឿង/គ្រួសារ	
		សន្ទូច	១០០ផ្ទៃ	១០០ផ្ទៃ	
		ទ្រូ	០,៥ម៉ែត្រ- ១ម៉ែត្រ	៣គ្រឿង/គ្រួសារ	

**គ២-ផែនការចុះល្បាតទប់ស្កាត់បទល្មើសនេសាទ**

ផែនការចុះល្បាតទប់ស្កាត់បទល្មើសនេសាទត្រូវបានរៀបចំឡើងដូចខាងក្រោម :

សកម្មភាព	គោលបំណង	លទ្ធផលរំពឹងទុក
ទំនាក់ទំនងជាមួយស្ថាប័នពាក់ព័ន្ធ លើការគ្រប់គ្រងសហគមន៍នេសាទ	ដើម្បីឱ្យអាជ្ញាធរមូលដ្ឋាន និងស្ថាប័នពាក់ ព័ន្ធមានការចូលរួមសហការនិងជួយជំរុញ ការអនុវត្តឱ្យបានសមស្របតាមផែនការ គ្រោងទុករបស់សហគមន៍នេសាទ	អាជ្ញាធរមូលដ្ឋាននិងស្ថាប័នពាក់ព័ន្ធមាន ការគាំទ្រនិងចូលរួមរាល់សកម្មភាពដែល បានអនុវត្តរបស់សហគមន៍នេសាទមាន ភាពទទួលខុសត្រូវស្របទៅតាមគោល ការណ៍ណែនាំច្បាប់
ផ្សព្វផ្សាយពីច្បាប់ជលផលថ្មីច្បាប់ បទដ្ឋាននានាដែលពាក់ព័ន្ធនិងចំ ណេះដឹងបរិស្ថានដល់ប្រជាពលរដ្ឋ	សមាជិកសហគមន៍និងប្រជាពលរដ្ឋយល់ ដឹងអំពីវិស័យជលផលនិងបរិស្ថានហើយ ចូលរួមទប់ស្កាត់បទល្មើសនេសាទដើម្បី ថែរក្សានិងប្រើប្រាស់ធនធានធម្មជាតិ ប្រកបដោយនិរន្តរភាព	សមាជិកសហគមន៍និងប្រជាពលរដ្ឋក្នុង និងក្រៅសហគមន៍ចូលរួមការពារ ថែ រក្សា និងប្រើប្រាស់ធនធានធម្មជាតិប្រកប ដោយ សមធម៌និងការបំផ្លាញធនធាន ធម្មជាតិត្រូវបានថយចុះ
ប្រជុំពិភាក្សាគណៈកម្មការសហគមន៍ រៀបចំផែនការប្រចាំខែនិងត្រីមាស	ដើម្បីឆ្លុះបញ្ចាំងនិងកំណត់ផែនការដែល បានអនុវត្តពង្រឹងសម្ថភាពលើការអនុវត្ត និងរៀបចំផែនការបន្តសំដៅការអនុវត្ត ទទួលបានជោគជ័យ	គណៈកម្មការទទួលបាននូវបទពិសោធន៍ និងចំណេះដឹងថ្មីៗលើការដោះស្រាយ បញ្ហានិងមានការកែលម្អកាន់តែប្រសើរ ឡើង





សហការជាមួយស្ថាប័នជំនាញសម្រាប់ការវិនិយោគសហគមន៍ជិតខាងក្នុងការចុះបង្ក្រាបបទល្មើស០៣ដងក្នុង១ខែ	ដើម្បីបង្កើនកិច្ចសហការរវាងសហគមន៍និងអាជ្ញាធរនិងសម្រាប់ការពាក់ព័ន្ធក្នុងការបង្ក្រាបបទល្មើសនេសាទ	ការនេសាទខុសច្បាប់ត្រូវបានកាត់បន្ថយនិងត្រូវបានលុបបំបាត់នៅក្នុងសហគមន៍ភូមិ
---	---	---

**គ៣-ផែនការថវិកាទ្រទ្រង់សម្រាប់អភិវឌ្ឍន៍សហគមន៍**

ផែនការថវិកាទ្រទ្រង់សម្រាប់អភិវឌ្ឍន៍សហគមន៍ត្រូវបានរៀបចំឡើងដូចខាងក្រោម :

ប្រភេទប្រាក់ចំណូល	សកម្មភាព	ថ្ងៃខែឆ្នាំចាប់ផ្តើម	ថ្ងៃខែឆ្នាំចប់បញ្ចប់	ចំណូលសរុប	ផ្សេងៗ
ភាគទានពីសមាជិកសហគមន៍នេសាទ	-ផ្សព្វផ្សាយជ្រើសរើសសមាជិកថ្មី -ដើរប្រមូលភាគទានតាមផ្ទះសមាជិក	ខែ០៨ឆ្នាំ២០១១ ខែ០៨ឆ្នាំ២០១១	ខែ០៨ឆ្នាំ២០១៣ ខែ០៨ឆ្នាំ២០១៣		៥០០រៀល/នាក់
ភាគទានប្រចាំឆ្នាំ	-ផ្សព្វផ្សាយជូនដំណឹងមុនរយៈពេល១៥ថ្ងៃ -ដើរប្រមូលភាគទានតាមផ្ទះសមាជិក	ពាក់កណ្តាលខែ១១ឆ្នាំ២០១១ ខែ១២ឆ្នាំ២០១១	ពាក់កណ្តាលខែ១១ឆ្នាំ២០១៣ ខែ១២ឆ្នាំ២០១៣		រៀងរាល់ឆ្នាំរយៈពេល៣ឆ្នាំ ២០០០រៀល/គ្រួសារ

**យ-យុទ្ធសាស្ត្រ**

ដើម្បីអនុវត្តផែនការឱ្យទទួលបានជោគជ័យ យុទ្ធសាស្ត្រមួយចំនួនត្រូវបានរៀបចំ ដូចខាងក្រោម :

- បង្កើតគណៈកម្មការសម្រាប់អនុវត្តតាមដាន ត្រួតពិនិត្យ និងវាយតម្លៃការអនុវត្តផែនការ រួមមាន៖ សមាជិក គណៈកម្មការសហគមន៍នេសាទ ចាស់ទុំដែលមានបទពិសោធន៍និងចំណេះដឹងល្អៗជាពិសេសបញ្ហានេសាទ
- ស្នើសុំជំនួយបច្ចេកទេសពីរដ្ឋបាលជលផលមានសមត្ថកិច្ច ដើម្បីជួយផ្តល់យោបល់ចំពោះផែនការណាដែលទាក់ទងនឹងបច្ចេកទេសជលផលដូចជា ការធ្វើផែនការកន្លែងអភិរក្សមេពូជត្រី ការរៀបចំកន្លែងអភិរក្ស ព្រៃលិចទឹក កន្លែងអភិរក្សជីវៈចម្រុះ ការស្តារព្រែក ការកំណត់ឧបករណ៍នេសាទ ការចិញ្ចឹមត្រី ការរកថវិកាទ្រទ្រង់ជាដើម
- រៀបចំយុទ្ធសាស្ត្រទំនាក់ទំនងជាមួយស្ថាប័នជំនាញ អង្គការនានា គម្រោង និងម្ចាស់ជំនួយដើម្បីទទួលបានការឧបត្ថម្ភគាំទ្រ និងថវិកាសម្រាប់ដំណើរការអនុវត្តផែនការ
- រៀបចំផែនការអនុវត្តផែនការតាមដំណាក់កាលនីមួយៗដោយជាក់លាក់
- ទាក់ទងជាមួយរដ្ឋបាលជលផលដើម្បីសុំការគាំទ្រថវិកា និងជួយរកដៃគូសម្រាប់ទ្រទ្រង់ផែនការគ្រប់គ្រងសហគមន៍នេសាទ
- ផ្សព្វផ្សាយផែនការគ្រប់គ្រងកន្លែងនេសាទសហគមន៍ដល់សមាជិកសហគមន៍នេសាទ និងអ្នកពាក់ព័ន្ធសំខាន់



១. ដើម្បីជម្រុញការចូលរួម និងគាំទ្រដល់ការអនុវត្តផែនការគ្រប់គ្រងនេះ


- កៀងគរការចូលរួមចំណែករបស់សមាជិកសហគមន៍នេសាទ
- រៀបចំវិធានការណ៍ចំពោះអ្នកនេសាទមកពីខាងក្រៅសហគមន៍
- ពង្រឹងសមត្ថភាពបច្ចេកទេស និង គ្រប់គ្រងរបស់គណៈកម្មការសហគមន៍នេសាទ
- ចងក្រងក្រុមអ្នកនេសាទទៅតាមប្រភេទឧបករណ៍នេសាទ ដើម្បីចូលរួមអនុវត្តផែនការ
- បញ្ចូលផែនការគ្រប់គ្រងសហគមន៍នេសាទទៅក្នុងផែនការអភិវឌ្ឍន៍ឃុំ សង្កាត់។



**ការវិនិយោគសាងសង់ផ្លូវជាតិលេខ១១៧ ភ្នំពេញ-សៀមរាប**

រយៈពេល១០ ឆ្នាំ (២០១១ ដល់ ២០២០)

ប្រភេទផែនការ	សកម្មភាព	លទ្ធផលរំពឹងទុក	ការប៉ាន់ស្មានចំណាយ(រៀល)	ប្រភេទជំនួយ	ពេលវេលាបញ្ចប់	ផ្សេងៗ
១-ការប្រើប្រាស់ឧបករណ៍នេសាទ	ប្រជុំផ្សព្វផ្សាយអំពីផែនការប្រើប្រាស់ឧបករណ៍នេសាទសហគមន៍	លទ្ធផលរំពឹងទុក -សមាជិកនិងប្រជាពលរដ្ឋចូលរួមអនុវត្តតាមផែនការប្រើប្រាស់ឧបករណ៍នេសាទសហគមន៍ -ផលប្រើនៅក្នុងសហគមន៍មានការកើនឡើងប្រជាពលរដ្ឋអាចរកក្រីបានពេញមួយឆ្នាំ សមាជិកនិងប្រជាពលរដ្ឋក្នុងនិងក្រៅសហគមន៍ចូលរួមការពារថែរក្សា តំបន់អភិរក្សមានប្រៀបធៀបច្បាស់លាស់ សមាជិកសហគមន៍នេសាទនិងប្រជាពលរដ្ឋក្នុងនិងក្រៅសហគមន៍ចូលរួមការពារថែរក្សា សមាជិកក្រុមល្អិតចូលរួមល្អិតតាមផែនការ ៣ដង/ខែ ទំនាក់ទំនងជាមួយស្ថាប័នពាក់ព័ន្ធលើការគ្រប់គ្រងសហគមន៍នេសាទ	៧៤\$	អង្គការដៃគូ	២០១១	
	បិទផ្សាយឯកសារផែនការប្រើប្រាស់ឧបករណ៍នេសាទសហគមន៍		៣០\$	អង្គការដៃគូ	២០១១	
	ចែកចាយឯកសារផែនការតាមផ្ទះ		៤៥\$	អង្គការដៃគូ	២០១១	
	ផ្សព្វផ្សាយតាមមេត្រូឡូផែនការប្រើប្រាស់ឧបករណ៍នេសាទសហគមន៍		៩០\$	អង្គការដៃគូ	២០១១	
២-ការរៀបចំកន្លែងអភិរក្ស	ផ្សព្វផ្សាយពីកន្លែងអភិរក្សនិងការហាមឃាត់ដល់ប្រជាពលរដ្ឋឱ្យបានទូលំទូលាយ	លទ្ធផលរំពឹងទុក តំបន់អភិរក្សមានប្រៀបធៀបច្បាស់លាស់ សមាជិកសហគមន៍នេសាទនិងប្រជាពលរដ្ឋក្នុងនិងក្រៅសហគមន៍ចូលរួមការពារថែរក្សា សមាជិកក្រុមល្អិតចូលរួមល្អិតតាមផែនការ ៣ដង/ខែ	៦០\$	អង្គការដៃគូ	២០១១	
	ចុះកំណត់ប្រៀបធៀបកន្លែងអភិរក្ស		១៥០\$	អង្គការដៃគូ	២០១១	
	ធ្វើស្នាក់សញ្ញាហាមឃាត់ចំនួន២ផ្ទាំង	លទ្ធផលរំពឹងទុក សមាជិកសហគមន៍នេសាទនិងប្រជាពលរដ្ឋក្នុងនិងក្រៅសហគមន៍ចូលរួមការពារថែរក្សា	៣០០\$	អង្គការដៃគូ	២០១១	
	ល្អិតជាប្រចាំកន្លែងអភិរក្ស	លទ្ធផលរំពឹងទុក សមាជិកក្រុមល្អិតចូលរួមល្អិតតាមផែនការ ៣ដង/ខែ	១០០\$	អង្គការដៃគូ	២០១១	
	ទំនាក់ទំនងជាមួយស្ថាប័នពាក់ព័ន្ធលើការគ្រប់គ្រងសហគមន៍នេសាទ	លទ្ធផលរំពឹងទុក សមាជិកក្រុមល្អិតចូលរួមល្អិតតាមផែនការ ៣ដង/ខែ	៣០\$	អង្គការដៃគូ	២០១១	



<p>៣-ការចុះឈ្មោះ ទប់ស្កាត់បទល្មើស នេសាទ</p>	<p>ផ្សព្វផ្សាយពីច្បាប់ដល់ជនល្មើសច្បាប់ ទង្វាននានាដែលពាក់ព័ន្ធនឹងចំណេះ ដឹងបរិស្ថានដល់ប្រជាពលរដ្ឋ</p>	<p>គោលការណ៍ណែនាំនៃច្បាប់ សមាជិកសហគមន៍នេសាទនិង ប្រជាពលរដ្ឋក្នុងនិងក្រៅសហគម ន៍ចូលរួមការពារ ថែរក្សានិង ប្រើប្រាស់ធនធានធម្មជាតិប្រកប ដោយសមធម៌និងការបម្រើ ផ្លាញធនធានត្រូវបានថយចុះ</p>	<p>៩០\$</p>	<p>អង្គការដៃគូ</p>	<p>២០១១</p>
	<p>ប្រជុំពិភាក្សាគណៈកម្មការសហគម ន៍រៀបចំផែនការប្រចាំខែនិងត្រីមាស</p>	<p>គណៈកម្មការទទួលបាននូវបទពិ សោធន៍និងចំណេះដឹងថ្មីៗលើ ការដោះស្រាយបញ្ហានិងមាន ការកែលំអរកាន់តែប្រសើរឡើង</p>	<p>៦០\$</p>	<p>អង្គការដៃគូ</p>	<p>២០១៣</p>
	<p>សហការជាមួយស្ថាប័នជំនាញ សម្ត កិច្ចនិងសហគមន៍ជិតខាងក្នុងការចុះ បង្ក្រាបបទល្មើស០៣ដងក្នុង១ខែ</p>	<p>ការនេសាទខុសច្បាប់ត្រូវបាន កាត់បន្ថយ និងត្រូវបានលុបបំ បាត់នៅក្នុងសហគមន៍</p>	<p>៥០\$</p>	<p>អង្គការដៃគូ</p>	<p>២០១៣</p>
<p>៤-ផែនការថវិការ ទ្រទ្រង់សម្រាប់អភិ វឌ្ឍន៍សហគមន៍</p>	<p>ភាគទានពីសមាជិកសហគមន៍</p>	<p>-រៀបចំផែនការសម្រាប់សមាជិក ថ្មី៣០នាក់/ឆ្នាំ -ដើរឱ្យមូលភាគទានតាមផ្ទះ សមាជិក</p>		<p>សហគមន៍ នេសាទ</p>	<p>២០១៣</p>
	<p>ភាគទានប្រចាំឆ្នាំ</p>	<p>សមាជិកសហគមន៍និងចូលរួម បង់ភាគទានប្រចាំឆ្នាំរៀងរាល់ឆ្នាំ</p>		<p>សហគមន៍ នេសាទ</p>	<p>២០១១</p>





៣-៤ សហការជាមួយស្ថាប័ន  
ជំនាញសម្រាប់ការងារសហគមន៍  
ជិតខាងក្នុងការចុះបញ្ជីបឋមលើស

៤-ដែនការងារសហគមន៍  
អភិវឌ្ឍន៍សហគមន៍

៤-១ ភាគទានពីសមាជិក  
សហគមន៍នេសាទ

៤-២ ភាគទានប្រចាំឆ្នាំ

បានឃើញនិងបញ្ជូនមក

លោកនាយឧបនាយករដ្ឋមន្ត្រី  
ថ្មី ១៥ ខែ ១១ ឆ្នាំ ២០១០  
នាយករដ្ឋមន្ត្រីបាលីសម្រាប់  
ការងារសហគមន៍



លេខ : ១៣៧៤

បានឃើញ និងឯកភាព

រាជធានីភ្នំពេញ ថ្ងៃទី ២៤ ខែ ១២ ឆ្នាំ ២០១០  
ប្រតិភូការងារសហគមន៍ ទទួលបន្ទុក



លោក គុណ

បានឃើញ

ព្រះរាជក្រឹត្យ ១៤ ខែ ០១ ឆ្នាំ ២០១០



លេខ : ១៣៧៧៦

បានឃើញនិងបញ្ជូនមក


ឯកឧត្តមប្រតិភូរាជរដ្ឋាភិបាលកម្ពុជា ទទួលបន្ទុក  
ប្រធានរដ្ឋបាលបាលីសម្រាប់



លោក គុណ

លើ ថ្ងៃទី ១៤ ខែ ០១ ឆ្នាំ ២០១០


ប្រធានគណៈកម្មការសហគមន៍នេសាទភូមិលើ



លេខ : ០៧១

បានឃើញនិងបញ្ជូនមក

លោកនាយករដ្ឋមន្ត្រីបាលីសម្រាប់  
ស្ទឹងត្រែង ថ្ងៃទី ២៣ ខែ កញ្ញា ឆ្នាំ ២០១០



លោក គុណ

**តារាងឧបសម្ព័ន្ធទី១ ធនធានធម្មជាតិក្នុងសហគមន៍នេសាទភូមិលើ**  
**ភូមិលើ ឃុំព្រះវិហារ ស្រុកចាឡាបរីវាត់ ខេត្តស្ទឹងត្រែង**

ល.រ	ត្រី			ទារិនត្រនិងសត្វស្លាប			ទារីរុក្ខជាតិ		
	ឈ្មោះ	កើន	ថយ	ឈ្មោះ	កើន	ថយ	ឈ្មោះ	កើន	ថយ
១	ត្រីវ៉ែស		✓	អណ្តើក		✓	រាំង	✓	
២	ត្រីប៉ាស៊ីអ៊ី		✓	ពស់		✓	ត្រស	✓	
៣	ត្រីព្រួល			ខ្យង		✓	ធ្មា	✓	
៤	ត្រីប្រា		✓	ក្តាម		✓	ជ្រៃ	✓	
៥	ត្រីឆ្កែ		✓	អន្ទង់		✓	ទន្លា	✓	
៦	ត្រីឆ្មាំង			ខ្ចៅ		✓	រំជេង	✓	
៧	ត្រីកេស		✓	កង្កែប		✓	រ៉ែ	✓	
៨	ត្រីប៉ារ៉ា		✓	កង្កែប		✓	អណ្តែង	✓	
៩	ត្រីឆ្កែក		✓	កុក		✓	ប្រធីញ	✓	
១០	ត្រីក្អែក		✓	ក្អែកគោក	✓		ឫស្សី	✓	
១១	ត្រីទ្រនេន		✓	ក្រៀល	✓		ស្រួល	✓	
១២	ត្រី ត្រសក់		✓	សេក	✓		ត្រែង	✓	
១៣	ត្រីគល់រាំង		✓	លលក	✓		អណ្តែង	✓	
១៤	ត្រីខ្វា		✓	មាន់ទឹក	✓		សណ្តាន់	✓	
១៥	ត្រីរៀល		✓	ទាព្រៃ		✓			
១៦	ត្រីខ្លា		✓	ក្អែកទឹក		✓			
១៧	ត្រីកញ្ចុះ			រំពេរ	✓				
១៨	ត្រីប្រមា		✓	ចាប	✓				
២០	ត្រីអណ្តែង		✓	សារិកាកែវ	✓				
២១	ត្រីក្រហែ		✓	ក្រសារ		✓			
២១	ត្រីថ្ម	✓		ទទា		✓			
២៣	ត្រីខ្នាន់	✓							
២៤	ត្រីពេ	✓							
២៥	ត្រីប្រាកណ្តុរ	✓							
២៦	ត្រីកែ	✓							
២៧	ត្រីខ្លាំងហាយ		✓						
២៨	ត្រីក្រម៉ម	✓							

