



**ព្រះរាជាណាចក្រកម្ពុជា**  
**ជាតិ សាសនា ព្រះមហាក្សត្រ**



**ផែនការគ្រប់គ្រងកន្លែងនេសាទសហគមន៍នេសាទ**  
**សាមគ្គីស្នីទន្លេសប្បាយសែនជ័យ**







**ផែនការគ្រប់គ្រង  
កន្លែងនេសាទសហគមន៍**

**១ ស្ថានភាពទូទៅ**

សហគមន៍នេសាទ **សាមគ្គីស្នឹងនាងសល្លាចសែនជ័យ** ត្រូវបានបង្កើតឡើងដោយមហាសន្និបាតកំណើតដំបូងនៅ ១១ ខែឧសភា ឆ្នាំ ២០០៧ និងបានធ្វើកិច្ចព្រមព្រៀងកន្លែងនេសាទសហគមន៍ចុះថ្ងៃទី ២៥ ខែមិថុនា ឆ្នាំ២០០៧ ។

សហគមន៍នេសាទ **សាមគ្គីស្នឹងនាងសល្លាចសែនជ័យ** មានទីតាំងស្ថិតនៅក្នុងភូមិនាងសល្លាច ឃុំកំពង់ចិនជើង និភូមិនាងសល្លាច ឃុំប្រឡាយ ស្រុកស្នោង ខេត្តកំពង់ធំ ដែលមានសមាជិកសរុបចំនួន១៩៣នាក់ ក្នុងនោះស្ត្រីចំនួន ៧១នាក់ និងមានគណៈកម្មការសហគមន៍ចំនួន០៩នាក់ ស្រីចំនួន០១នាក់ និងមានគ្រួសារសរុបចំនួន១៦៥ គ្រួសារ ។


កន្លងមកសហគមន៍នេសាទនេះបានដំណើរការសកម្មភាពសំខាន់ៗរបស់ខ្លួន រួមមាន៖

- ចុះឈ្មោះសមាជិកសហគមន៍ និងផ្សព្វផ្សាយពីទស្សនៈទាននៃការបង្កើតសហគមន៍នេសាទ
- បានបើកមហាសន្និបាតកំណើតដំបូង បោះឆ្នោតជ្រើសរើសគណៈកម្មការ និងបែងចែកតួនាទី ភារៈកិច្ចគណៈកម្មការ សហគមន៍នេសាទ
- បានពិគ្រោះយោបល់ធ្វើលក្ខន្តិកៈ និងបទបញ្ជាផ្ទៃក្នុងសហគមន៍នេសាទ
- បានពិគ្រោះយោបល់កំណត់ព្រំប្រទល់កន្លែងនេសាទ និងផែនទីសហគមន៍នេសាទ
- បានពិគ្រោះយោបល់ និងចុះកិច្ចព្រមព្រៀងកន្លែងនេសាទសហគមន៍ជាមួយខណ្ឌរដ្ឋបាលជលផល
- បានផ្សព្វផ្សាយលក្ខន្តិកៈ និងបទបញ្ជាផ្ទៃក្នុងសហគមន៍នេសាទ ផែនទីកន្លែងនេសាទសហគមន៍ កិច្ចព្រមព្រៀង កន្លែងនេសាទសហគមន៍ ។
- បានផ្សព្វផ្សាយបង្កើនការយល់ដឹងអំពី ផលប៉ះពាល់នៃការកាប់បំផ្លាញព្រៃលិចទឹក និងសារៈប្រយោជន៍ ព្រៃលិចទឹក និងផ្សព្វផ្សាយច្បាប់ស្តីពីជលផល
- បានពិភាក្សារធ្វើសេចក្តីព្រាងផែនការគ្រប់គ្រងកន្លែងនេសាទសហគមន៍ ។

**២. អំពីប្រជាសាស្ត្រ និងសេដ្ឋកិច្ចសង្គម**

**ក-ប្រជាជនរួម៖**

- ចំនួនប្រជាពលរដ្ឋសរុបក្នុងសហគមន៍នេសាទមាន១០១០នាក់ ប្រុស៣៦៥នាក់ ស្រី៦៤៥នាក់ ។ ក្នុងនោះ មានជនជាតិខ្មែរ ១០០% ។
- ចំនួនស្ត្រីមេម៉ាយក្នុងសហគមន៍នេសាទមាន ៥១នាក់



- ចំនួនជនពិការក្នុងសហគមន៍នេសាទ ១០នាក់ ស្រី ២នាក់
- ចំនួនចាស់ជរាក្នុងសហគមន៍នេសាទមាន ២១នាក់ ស្រី ១៧នាក់
- ចំនួនកុមារកំព្រាក្នុងសហគមន៍នេសាទមាន ១០នាក់ ស្រី ៤នាក់
- ចំនួនអ្នកមានជំងឺរ៉ាំរ៉ៃក្នុងសហគមន៍នេសាទមាន ១៩នាក់ ស្រី ១៤នាក់
- ប្រជាពលរដ្ឋក្នុងសហគមន៍ជាអ្នកកាន់សាសនាព្រះពុទ្ធ ១០០% ។
- ក្នុងចំណោមសមាជិកគ្រួសារនៃសមាជិកសហគមន៍នេសាទទាំងអស់ អ្នកមិនចេះអក្សរមានចំនួន ២៧នាក់ស្រី ២៤នាក់ រៀនត្រឹមកម្រិតថ្នាក់បឋមសិក្សាចំនួន៨៦០នាក់ ស្រី៥០០នាក់ កំរិតមធ្យមសិក្សាចំនួន១៨នាក់ស្រី ៩នាក់ និងកំរិតថ្នាក់ឧត្តមសិក្សាគ្មាន ។

**ខ-មុខរបរ**


មុខរបរសំខាន់ៗរបស់ប្រជាពលរដ្ឋក្នុងសហគមន៍រួមមាន៖

- ធ្វើនេសាទចំនួន ១៧៨គ្រួសារ
- ធ្វើស្រែចំនួន ១៧៨គ្រួសារ ទំហំ ០ហិកតា
- ដាំបន្លែចំនួន គ្រួសារ ១៧០ ទំហំ (ស្លនតូចៗតាមគ្រួសារ)
- ធ្វើវារីវប្បកម្មចំនួន ៣៨
- ជាងផ្ទះចំនួន០២គ្រួសារ
- ជាងធ្វើទូក១៣គ្រួសារ
- ជាងកាត់សក់២នាក់
- ជាងជួសជុលម៉ាស៊ីន ១គ្រួសារ
- បញ្ចូលអាគុយ២គ្រួសារ
- កាត់ដេរ៣គ្រួសារ
- រត់ម៉ូតូឌុប១គ្រួសារ
- ម៉ាស៊ីនកិនស្រូវ៥គ្រួសារ

**៣. កន្លែងនេសាទសហគមន៍ និងធនធានជលផលដែលមាននៅក្នុងកន្លែងនេសាទសហគមន៍**

**ក. ទីតាំង**

កន្លែងនេសាទសហគមន៍ សាមគ្គីស្ទឹងនាងសល្លាចសែនជ័យ មានទំហំសរុប៣២០ហិកតា និងមានកំណត់និយាមកា ដូចមានចែងនៅក្នុងកិច្ចព្រមព្រៀង ។





មានព្រំប្រទល់ :

- ខាងជើងទល់នឹងតាម៉ុ
- ខាងត្បូងទល់នឹងកោះកៀនផ្តៅ
- ខាងកើតទល់នឹងអូរពាមត្រែង
- ខាងលិចទល់អ្នកតាប្រកៀប

**ខ. បែននេសាទ**

កន្លែងនេសាទសហគមន៍ សាមគ្គីស្ទឹងនាងសល្លាចសែនជ័យ មានធនធានសំខាន់ៗរួមមាន :-

- ស្ទឹងនាងសល្លាច ទំហំ ១២៥,៥៨ ហិកតា                      នេសាទពីខែ១ ដល់ខែ១២
- ត្រពាំងតាសេង ទំហំ ១,១៩ ហិកតា                              នេសាទពីខែ១ ដល់ខែ១២
- ព្រៃអូរស្ពានស្រស់ ៥៤,៥៣ ហិកតា                            នេសាទពីខែ៦ដល់ខែ១
- ព្រៃក្របីដៃក ២០,៦៣    នេសាទពីខែ៦ ដល់ខែ១២
- ព្រៃលិចទឹកព្រៃកតូចខាងត្បូង៤,៤៥ ហិកតា                នេសាទពីខែ៦ ដល់ខែ១
- ព្រៃលិចទឹកព្រៃកតូចខាងជើង៥,៣៩ ហិកតា              នេសាទពីខែ៦ ដល់ខែ១
- វាលស្មៅទំនាបលិចទឹកមាន ៣ កន្លែង ១៣,២៧      នេសាទពីខែ៧ ដល់ខែ១១

**គ. តំបន់ដែលមានលទ្ធភាពអាចបង្កើតកន្លែងអភិរក្ស**

- កន្លែងអភិរក្សត្រីមេពូជ នៅចំណុចអន្លង់អភិរក្សអូរស្ពានស្រស់មួយកន្លែង ទំហំ៧,១៩ហិកតា
- កន្លែងអភិរក្សព្រៃលិចទឹក ២កន្លែង ទំហំ៧,១៩ហិកតា នៅចំណុចអូរស្ពានស្រស់លិច និង ព្រៃអភិរក្សអូរស្ពានស្រស់កើត ។


**ឃ. ធនធានជលផល**

ប្រភេទត្រី :

- ត្រីវិស់-ឆ្ការ-រៀល-ស្នាត-ឆ្នាំង-ក្អែក-កន្ទួរ-កែ-អំពិលទុំ-ចង្វាមូល-ក្តាំងហាយ-ត្រីប្រា-ក្រម៉ម-អណ្តែង-ចង្វា-កំភ្លាញ-ឆ្លុញ-ក្រាញ់-ខ្នាន់-ឆ្អិន-ច្រកែង-កេស-ត្រី-ដីរី-ប្រម៉ា-កន្រ្តប់-ដីរី-កញ្ចុះ-ក្រុស-ផ្កាង-កញ្ចាញ់ច្រាស់-កញ្ចុក-កាហែរ-កំភ្លាវ-លិញ-ត្រនេល-សណ្តាយ-ក្រាយ-ច្រឡឹង-ព្រលួង-ត្រីស្លឹកឬស្សី-ត្រីខ្លឹង-កំពត-អន្លង់ ។

ប្រភេទវារីសត្វផ្សេងៗ :

- ក្តាម-ខ្យង-ខ្មៅ-ត្រី-លៀស-អណ្តើក-កន្ទាយ-ពស់-កំពិស-កង្កែប ។



**ប្រភេទសត្វស្លាបទឹក:**

- កុកស-កុកក្រក-មាន់ទឹក-មាន់ទោល-ទោម-ប្ររឹក-ខ្នុំ-ទាព្រៃ-រនាសខ្យង-ក្រសា-ត្រដក់-ក្អែកទឹក-ស្មៅញ-អក-អែអូត-ក្អែកគោក-ខ្វែក ។

**ប្រភេទសត្វ :**

- ស្វា-ខ្លាត្រី ចចក ។

**ប្រភេទរុក្ខជាតិព្រៃលិចទឹក និងវារីរុក្ខជាតិ :**

- ដើមរាំង-ភ្នំភ្លើង-អញ្ចាញ-ត្រស់-សណ្តាន់-បបូយ-តាអូរ-ត្រឡក-ខ្នុំ-ល្បែង-ទៀនព្រៃ-ផ្លើមអណ្តើក-ខ្មាយមាន់-កណ្តាប់ចង្កេះ-ត្រសែង-ញរ-សាច់ពៅ-ប្រដេញ-វិល្លិប្រេង-លើយ-លាក់-ផ្តៅទឹក-វិល្លិដូងព្រះ-វិល្លិតាអើក-កំផ្លោក-ស្មៅ-ត្រកូន ក្រជីព ត្រាវត្រៀត កពឹងពួយ ប្រដិញញី ប្រដិញឈ្មោល អញ្ចាញ ។  
(ដូចមាននៅក្នុងតារាងឧបសម្ព័ន្ធទី.....ភ្ជាប់មកជាមួយ) ។

**៤. ការធ្វើនេសាទ**


**ក. ស្តុកនេសាទ**

- អ្នកនេសាទជាសមាជិកសហគមន៍នេសាទមានចំនួន១៧៨នាក់ ស្រី ៦០នាក់
- អ្នកនេសាទមិនមែនជាសមាជិកសហគមន៍នេសាទនៅក្នុងសហគមន៍មានចំនួន២០០នាក់ ស្រី ១០០នាក់
- ប៉ាន់ស្មានអ្នកនេសាទមិនមែនជាសមាជិកដែលមកពីក្រៅសហគមន៍មានចំនួន ២៥០ នាក់ ស្រី ១០០នាក់

**ខ. ឧបករណ៍នេសាទ**

- ឧបករណ៍នេសាទ និងទូកកាណូតរបស់សមាជិកសហគមន៍:

ប្រភេទឧបករណ៍	ឯកតា	ចំនួន	ទំហំ, ប្រវែង	រដូវប្រើប្រាស់ឧបករណ៍ (ខែ.....ដល់ ខែ.....)
មង	ត្បូង (៤០ម)	១២៤៦ (១៧៨៨ x ៧)	ក្រឡា=២-២,៥-៧ហ៊ុន សំរុង=១-១,៥ម ប្រវែង=៤៩.៨៤០ម	ខែ១១-ខែ១២
អូនហ៊ុំសំរាស់	វង់ (១០០ម)	៩ (៩៨ x ១វង់)	ក្រឡា=១,៥-៣ហ៊ុន សំរុង=៥ម ប្រវែង=៩០០ម	ខែ១២-ខែ០៦
សន្ទូចរនង	សាង (១០០ផ)	៣៥០ (៧០៨ x ៥ស)	ផ្ទៃលេខ១២	ខែ៨ -ខែ០១




លបបង្កប់	គ្រឿង	១០០ ( ៥ន x ២០គ )	ទំហំ=៣ម x ០,៨ម ចន្លោះត្រៀម=២ហ៊ុន	ខែ៤-ខែ០៦
លបទល់	គ្រឿង	១៨០ ( ៦នx៣០គ )	ទំហំ=៣ម x ១,៥ម ចន្លោះត្រៀម=២ហ៊ុន	ខែ១០-ខែ៤
អញ្ចាង	វង់ ( ៤០ម )	២០ ( ២០ន x ១វង់ )	ទំហំ=០,៥ x ០,៦ម x ៤០ម. ក្រឡា=២ហ៊ុន	ខែ០១-ខែ១៥
ទ្រូសាច់អូន	ឡុង ( ៤០ម )	១០០ ( ១០ន x ៥ឡ )	ទំហំ០,៥ម x ៨ម ក្រឡា២-៤ហ៊ុន	ខែ០១-ខែ១២
សំណាញ់	វង់	១០ ( ១០ន x ១វង់ )	ប្រវែង៦ម ក្រឡា២,៥ម-៣ម	ខែ០១-ខែ១២

ប្រភេទទូក កាណូត	ចំនួន	ចំណុះ	កំលាំងសេះ
ទូកអុំ	១៧៨ គ្រឿង	២០០-៣០០គក្រ	
កាណូត	១០០គ្រឿង	១០០០-២០០០គក្រ	៥,៥-១៣០សេះ

- ឧបករណ៍នេសាទ និងទូកកាណូតរបស់អ្នកនៅក្នុងតំបន់ ប៉ុន្តែមិនមែនជាសមាជិកសហគមន៍នេសាទ :

ប្រភេទឧបករណ៍	ឯកតា	ចំនួន	ទំហំ, ប្រវែង	រដូវប្រើប្រាស់ឧបករណ៍ (ខែ.....ដល់ ខែ.....)
មង	ត្បូង ( ៤០ម )	១២៤៦ ( ១៧៨ន x ៧ )	ក្រឡា=២-២,៥-៧ហ៊ុន សំរុង=១-១,៥ម ប្រវែង=៤៩,៨៤០ម	ខែ០១-ខែ១២
អូនហ៊ុសរាស់	វង់ ( ១០០ម )	៩ ( ៩ន x ១វង់ )	ក្រឡា=១,៥-៣ហ៊ុន សំរុង=៥ម ប្រវែង=៩០០ម	ខែ១២-ខែ០៦
សន្ទូចរនង	សាង ( ១០០ជ )	៣៥០ ( ៧០ន x ៥ស )	ផ្ទៃលេខ១២	ខែ៨ -ខែ០១




លបបង្កប់	គ្រឿង	១០០ ( ៥ន x ២០គ )	ទំហំ=៣ម x ០,៨ម ចន្លោះត្រៀម=២ហ៊ុន	ខែ៤-ខែ០៦
លបទល់	គ្រឿង	១៨០ ( ៦នx៣០គ )	ទំហំ=៣ម x ១,៥ម ចន្លោះត្រៀម=២ហ៊ុន	ខែ១០-ខែ៤
អញ្ចូង	វង់ ( ៤០ម )	២០ ( ២០ន x ១វង់ )	ទំហំ=០,៥ x ០,៦ម x ៤០ម. ក្រឡា=២ហ៊ុន	ខែ០១-ខែ១៥
ទ្រូសាច់អូន	ឡុង ( ៤០ម )	១០០ ( ១០ន x ៥ឡុង )	ទំហំ០,៥ម x ៨ម ក្រឡា២-៤ហ៊ុន	ខែ០១-ខែ១២
សំណាញ់	វង់	១០ ( ១០នx១វង់ )	ប្រវែង៦ម ក្រឡា២,៥ម-៣ម	ខែ០១-ខែ១២

ប្រភេទទូក កាណូត	ចំនួន	ចំណុះ	កំលាំងសេះ
ទូកអុំ	១៧៨ គ្រឿង	២០០-៣០០គក្រ	
កាណូត	១០០គ្រឿង	១០០០-២០០០គក្រ	៥,៥-១៣០សេះ

- ឧបករណ៍នេសាទ និងទូក កាណូតរបស់អ្នកមិនមែនជាសមាជិកដែលមកពីក្រៅសហគមន៍នេសាទ :

ប្រភេទឧបករណ៍	ឯកតា	ចំនួន	ទំហំ, ប្រវែង	រដូវប្រើប្រាស់ឧបករណ៍ (ខែ.....ដល់ ខែ.....)
មង	ត្នូង ( ៤០ម )	២៥០ ( ៥០ន x ៥ )	ក្រឡា=២-២,៥-៧ហ៊ុន សំរុង=១-១,៥ម ប្រវែង=១០.០០០ម	ខែ០១-ខែ១២
សន្ទុចរនង	សាង ( ១០០ផ )	៣០០ ( ៣០ន x ១០ស )	ផ្ទៃលេខ១២	ខែ៨ -ខែ០១
លបទល់	គ្រឿង	១៨០ ( ១០នx៤០គ )	ទំហំ=៣ម x ១,៥ម ចន្លោះត្រៀម=២ហ៊ុន	ខែ១០-ខែ៤
ឆក់	គ្រឿង	១០		ខែ០១២-ខែ៤






		( ១០ន x ១គ )		
តាង	គ្រឿង	១០ ( ១០ន x ១ )		ខែ០២-ខែ៣
សំណាញ់	វង់	២០ ( ២០ន x ១វង់ )	ប្រវែង៦ម ក្រឡា២,៥ម-៣ម	ខែ៣-ខែ៤
ខ្នាសត្រី	គ្រឿង	៥ ( ៥ន x ១គ )	មុខ ០,៥ម.	ខែ៣-ខែ៤
អង្កត	គ្រឿង	៥០ ( ៥០ន x ១គ )		ខែ៣-ខែ៤
ស្នូ	គ្រឿង	២ ( ២ន x ១គ )		ខែ៣-ខែ៤
ឆ្កុកដៃ	គ្រឿង	១០ ( ១០ន x ១គ )	ក្រឡា៣ហ៊ុន	ខែ៣-ខែ៤

ប្រភេទទូក កាណូត	ចំនួន	ចំណុះ	កំលាំងសេះ
ទូកអុំ	គ្មាន		
កាណូត	គ្មាន		

**គ. តម្លៃប្រមាណផលនេសាទចាប់បានប្រចាំឆ្នាំ**

ប្រភេទផលនេសាទ	បរិមាណផលនេសាទចាប់បានគិតជាមធ្យមប្រចាំឆ្នាំសារ (គិតជា តក)		
	រដូវប្រាំង	រដូវវស្សា	សរុបប្រចាំឆ្នាំ
ត្រី	៨០ តក្រ	៤០ តក្រ	១២០ តក្រ
ក្ដាម ខ្យង		៥ តក្រ	៥ តក្រ

125 kg



**៥. ផែនការគ្រប់គ្រងកន្លែងនេសាទសហគមន៍**

**ក. ទស្សនៈវិស័យ**

សហគមន៍នេសាទ **សាមគ្គីស្នឹងនាងសល្លាចសែនជ័យ** មានទស្សនៈវិស័យរួម គឺចូលរួមគ្រប់គ្រង និងប្រើប្រាស់ធនធានជលផលប្រកប ដោយសមធម៌ និងចីរភាព ដើម្បីរួមចំណែកកាត់បន្ថយភាពក្រីក្ររបស់ប្រជាពលរដ្ឋស្របតាមគោលនយោបាយរបស់រាជរដ្ឋាភិបាល ។

**ខ. គោលបំណងរួម**

- ចូលរួមគ្រប់គ្រងដែននេសាទទឹកសាប ជាកន្លែងនេសាទគ្រួសារ ដែលរក្សាទុកសម្រាប់ប្រជាពលរដ្ឋធ្វើនេសាទជាប្រពៃណី ឬសហគមន៍ធ្វើនេសាទ និងនាទីព្រៃលិចទឹក
- ចូលរួមគ្រប់គ្រងធនធានជលផលប្រកបដោយនិរន្តរភាព ធ្វើឱ្យធនធានធម្មជាតិក្នុងតំបន់បានសម្បូរឡើងវិញ និងធានាការបែងចែកផលប្រយោជន៍ធនធានជលផលជូនប្រជាពលរដ្ឋខ្មែរប្រកបដោយសមធម៌
- ដើម្បីធ្វើឱ្យប្រសើរឡើងនូវជីវភាពសមាជិកសហគមន៍នេសាទ តាមរយៈការអភិវឌ្ឍន៍ចម្រុះដោយមានការចូលរួម
- ដើម្បីឱ្យប្រជាពលរដ្ឋខ្មែរបានយល់ច្បាស់ ហើយនឹងឈានទៅចាត់ទុកថាខ្លួនជាម្ចាស់ផ្ទាល់លើធនធានធម្មជាតិ ។

**គ. ផែនការគ្រប់គ្រងកន្លែងនេសាទសហគមន៍**


**គ.១- ផែនការប្រើប្រាស់ឧបករណ៍នេសាទ:**

**គោលបំណង:**

- គ្រប់គ្រងធនធានជលផលឱ្យបានសមស្រប និងធ្វើឱ្យប្រសើរឡើងវិញនូវធនធានជលផលនៅក្នុងកន្លែងនេសាទសហគមន៍
- កាត់បន្ថយការប្រើប្រាស់ឧបករណ៍នេសាទល្មើសច្បាប់ និងកាត់បន្ថយទំនាស់នៅក្នុងកន្លែងនេសាទសហគមន៍
- បង្កើនការយល់ដឹងពីការគ្រប់គ្រងធនធានជលផលនៅក្នុងតំបន់គ្រប់គ្រងដោយសន.

ផែនការប្រើប្រាស់ឧបករណ៍នេសាទនៅក្នុងកន្លែងនេសាទសហគមន៍ គឺរៀបចំឡើងដោយគិតគូរអំពីដែននេសាទប្រភេទ ទំហំ ប្រវែង និងចំនួនឧបករណ៍នេសាទ ចំនួនអ្នកនេសាទ និងរដូវកាលនេសាទ ។ ផែនការប្រើប្រាស់ឧបករណ៍នេសាទនៅក្នុងកន្លែងនេសាទសហគមន៍ត្រូវបានរៀបចំឡើងដូចខាងក្រោម:

ឈ្មោះ/ទីតាំងកន្លែងនេសាទ	ពេលវេលាធ្វើនេសាទ	ឧបករណ៍នេសាទអនុញ្ញាតឱ្យប្រើ			ផ្សេងៗ
		ប្រភេទ	ទំហំ/ប្រវែង	ចំនួន(ក្នុង១ថ្ងៃ)	



ស្តីងនាងសណ្ឋាច	ខែ១-១២	មង	ក្រឡា=២,៥ហ៊ុនឡើង ប្រវែង=១,៥០០ម	១០ន	១ន=១៥០ម
	ខែ១-១២	លបមុល	ទំហំ=៣ម x១,៥ម ចន្លោះត្រៀម=២ហ៊ុន ចំនួន១៨០គ្រឿង	៦ន	១ន=៣០គ
	ខែ១-១២	សន្ទុច	ផ្ទៃលេខ១២-១៤ ចំនួន=១៥.០០០ផ	៥០ន	១ន=៣០០ផ
	ខែ១-១២	លបបង្កប់	ទំហំ=៣ម x០,៨ម ចន្លោះត្រៀម=២ហ៊ុន ចំនួន៦០គ្រឿង	៣ន	១ន=២០គ
	ខែ១-១២	អូន	ទំហំ=០,៥x០,៦ម ក្រឡា=២-៣ហ៊ុន ចំនួន១០វង់=១០០០ម.	១០ន	១ន=១វង់
	ខែ១-១២	សំណាញ់	ប្រវែង ៦ម. ក្រឡា=២-៣ហ៊ុន ចំនួន៣០វង់	៣ន	១ន=១វង់
	ខែ១-១២	អញ្ចង	ក្រឡា=២ហ៊ុន ចំនួន៥វង់=២០០ម.	៥ន	១ន=១វង់
	ខែ១-១២	ទ្រូសាច់អូន	ចំនួន២៥គ្រឿង	៥ន	១ន=៥គ
-អូរពាមត្រែង -អូរស្ពានស្រល់ -អូរអន្លូងក្រម៉ាល់	ខែ០៦-០២	មង	ក្រឡា=២,៥-៤ហ៊ុន ប្រវែង=១,៥០០ម	១០ន	១ន=១៥០ម
	ខែ០៦-០២	សន្ទុច	ផ្ទៃលេខ ០៥-១២ ចំនួន=៥០០ផ	៥ន	១ន=១០០ផ
	ខែ០៦-០២	លបបង្កប់	ចំនួន=២០គ្រឿង	១ន	១ន=២០គ
	ខែ០៦-០២	សំណាញ់	ប្រវែង ៦ម. ក្រឡា=២-៣ហ៊ុន ចំនួន១វង់	១ន	១ន=១វង់
	ខែ០៦-០២	អញ្ចង	ក្រឡា=២ហ៊ុន ចំនួន១វង់=៤០ម.	១ន	១ន=១វង់

	ខែ០៦-០២	ទ្រួសាច់អូន	ចំនួន=១០គ្រឿង	២ន	១ន=៥គ
ត្រពាំងអណ្តើក	ខែ០៦-០២	មង	ក្រឡា=២,៥-៤ហ៊ុន ប្រវែង=១.៥០០ម	១០ន	១ន=១៥០ម
	ខែ០៦-០២	សន្ទូច	ផ្លែលេខ ០៥-១២ ចំនួន=២០០ផ	២ន	១ន=១០០ផ
	ខែ០៦-០២	លបបង្កប់	ចំនួន=៤០គ្រឿង	២ន	១ន=២០គ
	ខែ០៦-០២	សំណាញ់	ប្រវែង ៦ម. ក្រឡា=២-៣ហ៊ុន ចំនួន១វង់	១ន	១ន=១វង់
	ខែ០៦-០២	អញ្ចង	ក្រឡា=២ហ៊ុន ចំនួន១វង់=៤០ម.	១ន	១ន=១វង់
	ខែ០៦-០២	ទ្រួសាច់អូន	ចំនួន=៥គ្រឿង	១ន	១ន=៥គ
	ខែ០៦-០២	លបទុល	ទំហំ=៣ម x ១,៥ម ចន្លោះត្រៀម=២ហ៊ុន ចំនួន២០គ្រឿង	២ន	១ន=១០គ
ត្រពាំងតាអូរក្នុង ត្រពាំងតាអូរក្រៅ	ខែ០៦-០២	លបបង្កប់	ចំនួន=៤០គ្រឿង	១ន	១ន=១០គ
	ខែ០៦-០២	សំណាញ់	ប្រវែង ៦ម. ក្រឡា=២-៣ហ៊ុន ចំនួន១វង់	១ន	១ន=១វង់
	ខែ០៦-០២	អញ្ចង	ក្រឡា=២ហ៊ុន ចំនួន១វង់=៤០ម.	១ន	១ន=១វង់
ត្រពាំងអកនាង	ខែ០៦-០២	មង	ក្រឡា=២,៥-៤ហ៊ុន ប្រវែង=៣០០ម	២ន	១ន=១៥០ម
	ខែ០៦-០២	សន្ទូច	ផ្លែលេខ ០៥-១២ ចំនួន=២០០ផ	២ន	១ន=១០០ផ
	ខែ០៦-០២	លបបង្កប់	ចំនួន=១០គ្រឿង	១ន	១ន=១០គ
	ខែ០៦-០២	សំណាញ់	ប្រវែង ៦ម. ក្រឡា=២-៣ហ៊ុន ចំនួន១វង់	១ន	១ន=១វង់

	ខែ០៦-០២	អញ្ជូង	ក្រឡា=២ហ៊ុន ចំនួន១វ៉ែង=៤០ម.	១ន	១ន=១វ៉ែង
	ខែ០៦-០២	ទ្រូសាច់អូន	ចំនួន=៥គ្រឿង	១ន	១ន=៥គ
ត្រពាំងដូនអុក	ខែ០៦-០២	លបបង្កប់	ចំនួន=១០គ្រឿង	១ន	១ន=១០គ
	ខែ០៦-០២	អញ្ជូង	ក្រឡា=២ហ៊ុន ចំនួន១វ៉ែង=៤០ម.	១ន	១ន=១វ៉ែង

**៣.២ ផែនការកែលម្អផែនការសោត**

**គោលបំណង**

- រក្សាបាននូវនិរន្តរភាពនៃផលត្រីនៅក្នុងធម្មជាតិ និងរក្សាបាននូវសុវត្ថិភាពស្បៀងសំរាប់សហគមន៍
- បង្កើតជាទីជំរក និងការលូតលាស់របស់ត្រី
- ធ្វើឱ្យប្រសើរឡើងនូវកន្លែងនេសាទសំរាប់ចរាចរណ៍ និងការស៊ីចំណី ។

ឈ្មោះ កន្លែងនេសាទ	ទំហំ	ទំហំដែលត្រូវ កែលម្អ	សកម្មភាព	ថ្ងៃ ខែ ឆ្នាំ ចាប់ផ្តើម	ថ្ងៃ ខែ ឆ្នាំ បញ្ចប់	ផ្សេងៗ
ស្តារព្រែក អន្លង់អភិរក្ស អូរស្ពានស្រល់	៧,១៩ ហិកតា	១,៦២ ហិកតា	ស្តារមមោកបាត ព្រែកដោយប្រើ គ្រឿងចក្រ	មេសា ២០០៨	ឧសភា ២០០៨	សុំជំនួយពី NGOs ឬរដ្ឋាភិបាល

**៣.៣ ផែនការកំណត់ និងរៀបចំកន្លែងអភិរក្ស**

**គោលបំណង**

- បង្កើនពូជត្រី ឬស្តុកត្រី និងសត្វគ្រប់ប្រភេទ
- ថែរក្សា ការពារព្រៃលិចទឹកនៅជុំវិញ ដែលជាជំរក និងជាប្រភពចំណីធម្មជាតិ
- ផ្សព្វផ្សាយ និងផ្តល់ចំណេះដឹងដល់ប្រជាពលរដ្ឋឱ្យចេះស្រឡាញ់ធនធានធម្មជាតិ
- កាត់បន្ថយការនេសាទល្មើសច្បាប់ ។

ឈ្មោះ/ទីតាំង	ទំហំ	ប្រភេទ នៃការអភិរក្ស	សកម្មភាព	ថ្ងៃ ខែ ឆ្នាំ ចាប់ផ្តើម	ថ្ងៃ ខែ ឆ្នាំ បញ្ចប់	ផ្សេងៗ
អន្លង់អភិរក្សអូរ ស្ពានស្រល់	៧.១៩ហាត.	-ពូជត្រី គ្រប់ប្រភេទ -សត្វគ្រប់ប្រ ភេទ	-កំណត់ព្រំប្រទល់កន្លែង អភិរក្ស -បោះបង្គោល ដាក់ស្លាក សញ្ញាហាមឃាត់ -ដាក់ជំរកត្រីសិប្បនិម្មិត -រៀបចំរោងយាបល្អាត និងយាមល្អាតជាប្រចាំ ។	២០០៨	២០១០	រកដៃគូ NGOs និង រដ្ឋាភិបាល ជួយ
-ព្រៃអភិរក្សអូរ ស្ពានស្រល់លិច -ព្រៃអភិរក្សអូរ ស្ពានស្រល់កើត	២៥.៥៦ហាត.  ៤.១៤ហាត.	-អភិរក្សព្រៃ លិចទឹកគ្រប់ ប្រភេទ -សត្វគ្រប់ប្រ ភេទ	-កំណត់ទីតាំងកន្លែង អភិរក្ស -បោះបង្គោលព្រំប្រទល់ និងស្លាកសញ្ញាហាមឃាត់ -ឃ្នាំមើល តាមដាន ត្រួតពិនិត្យជាប្រចាំ ។	២០០៨	២០១០	រកដៃគូ NGOs និង រដ្ឋាភិបាល ជួយ

**គ.៤ ផែនការគ្រប់គ្រងព្រៃលិចទឹក**

**គោលបំណង**

- គ្រប់គ្រងព្រៃលិចទឹកឱ្យនៅគង់វង្ស និងបានប្រសើរឡើងវិញ
- ផ្តល់ឱកាស និងផ្សព្វផ្សាយដល់ប្រជាពលរដ្ឋក្នុងការគ្រប់គ្រងធនធានធម្មជាតិ
- កាត់បន្ថយការកាប់បំផ្លាញ និងប្រើប្រាស់ព្រៃលិចទឹកក្នុងតំបន់គ្រប់គ្រងដោយសហគមន៍ ។

**គ.៤.១. ផែនការគ្រប់គ្រង និងថែរក្សាព្រៃលិចទឹក**

ឈ្មោះ/ទីតាំង	ទំហំ	ប្រភេទព្រៃដែល ត្រូវការការ និងថែរក្សា	សកម្មភាព	ថ្ងៃ ខែ ឆ្នាំ ចាប់ផ្តើម	ថ្ងៃ ខែ ឆ្នាំ បញ្ចប់	ផ្សេងៗ



-កន្លែងដាំព្រៃ លិច ទឹកឡើង វិញ នៅចំណុច ប៉ោយតាមិញ	១,១១ ហិកតា	ព្រៃលិចទឹកគ្រប់ ប្រភេទ	-ផ្សព្វផ្សាយពិសារៈ ប្រយោជន៍នៃព្រៃលិចទឹក -ដាក់ស្លាកសញ្ញាហាមការ កាប់ព្រៃលិចទឹក -បែងចែកក្រុមដើម្បីស្បៀត ការពារព្រៃលិចទឹក -អនុវត្តតាមលក្ខន្តិកៈ និងបទបញ្ជាផ្ទៃក្នុងរបស់ស ហគមន៍នេសាទ ក្នុងករណីមានការល្មើសកាប់ ឬបំផ្លាញព្រៃលិចទឹក ។	២០០៨	២០១០	សុំជំនួយ ជាសំភារៈ និងថវិកា ក្នុងការ ស្បៀតឃ្នាំ មើលព្រៃ លិចទឹក
-កន្លែងដាំព្រៃ លិចទឹកឡើង វិញ នៅចំណុច ចំការតាសាត	០,៨៨ ហិកតា					

**គ.៥ ផែនការអភិវឌ្ឍន៍វារីវប្បកម្ម**

**គោលបំណង**

- បង្កើនប្រាក់ចំណូលក្នុងគ្រួសារសមាជិកសហគមន៍
- កាត់បន្ថយការចាប់ត្រីក្នុងធម្មជាតិ ឬក្នុងដែននេសាទ
- ផ្សព្វផ្សាយបច្ចេកទេស ជំរុញ និងលើកទឹកចិត្តលើការអភិវឌ្ឍន៍វារីវប្បកម្មក្នុងសហគមន៍នេសាទ ។

ប្រភេទវារីវប្បកម្ម	ចំនួន	ប្រភេទកូនត្រីពូជ	បរិមាណកូនត្រី ពូជ	ខែ/ឆ្នាំ	
				ចាប់ផ្តើម	ប្រមូលផល
ចិញ្ចឹមត្រីក្នុងបែ	១០ គ្រួសារ ស្មើនឹង ១០បែ (១គ្រួសារ=១បែ)	ត្រីប្រា	២០០០០កូនត្រី	ខែសីហា ២០០៨	ខែសីហា ២០១០

**គ.៥-ផែនការបោះបង្ហោលព្រំប្រទល់សហគមន៍**

**គោលបំណង**

- ងាយស្រួលក្នុងការគ្រប់គ្រង និងសហគមន៍ត្រូវតែមានព្រំប្រទល់ច្បាស់លាស់

- កាត់បន្ថយទំនាស់នេសាទនៅក្នុងតំបន់គ្រប់គ្រង

- ផ្សព្វផ្សាយដល់សាធារណៈជនទូទៅឱ្យបានដឹងពីទំហំ និងព្រំប្រទល់កន្លែងនេសាទដែលគ្រប់គ្រងដោយសន. ។

ចំនួនបង្គោល	ចំណុចត្រូវពោះ	អ្នកទទួលខុសត្រូវ	ពេលវេលា		ផ្សេងៗ
			ចាប់ផ្តើម	បញ្ចប់	
១០បង្គោល (PIU)	តាមចំណុចក្នុង ផែនទីសហគមន៍ នេសាទ	គណៈកម្មការ សហគមន៍នេសាទ	ខែកក្កដា ២០០៨	ខែតុលា ២០០៨	ត្រូវការជំនួយ ថវិកា និងការ សហការពីស្ថាប័ន ជំនាញ និង អង្គការនានា

**គ.៦ ផែនការទ្រទ្រង់ជីវភាព និងបង្កើនបុគ្គលិកសមាជិកសហគមន៍**

**គោលបំណង**

- បង្កើនប្រាក់ចំណូល និងកែលម្អជីវភាពសមាជិកសន.
- សមាជិកសហគមន៍បានយល់ដឹងពីបច្ចេកទេសចិញ្ចឹមសត្វ
- ពង្រឹងសហគមន៍ និងបង្កើនការចូលរួមនៅក្នុងសន. ។

ប្រភេទកម្មវិធី	ចំនួន	សកម្មភាព	ថ្ងៃ ខែ ឆ្នាំ ចាប់ផ្តើម	ថ្ងៃ ខែ ឆ្នាំ បញ្ចប់	ផ្សេងៗ
ចិញ្ចឹមមាន់ និងជ្រូក	-មាន់ចំនួន ១០០ក្បាល ស្មើនឹង ១០គ្រួសារ (១គ្រួសារ=១០ ក្បាល) -ជ្រូកចំនួន ១៥០ ក្បាល ស្មើនឹង ៣០	-រៀបចំក្រុមចិញ្ចឹមសត្វ -បណ្តុះបណ្តាលបច្ចេក ទេសចិញ្ចឹមសត្វ -អនុវត្ត និងតាមដាន ការចិញ្ចឹមសត្វ	២០០៨	២០១០	រកដៃគូ NGOs និងរដ្ឋាភិបាល ជួយ ( ថវិកានិង បច្ចេកទេស)

	គ្រួសារ (១គ្រួសារ=៥ក្បាល)				
កែច្នៃផលនេសាទ (ត្រីងៀត ជ្រូក ប្រហុក ម៉ាំ ត្រីឆ្កែរ និងផ្សេងៗ)	ចំនួន ០១ក្រុម ស្មើនឹង ១០នាក់	-ចងក្រងជាក្រុម -បណ្តុះបណ្តាលបច្ចេក ទេស ( អ្នកចេះបង្កាត់ អ្នកមិនចេះ) ពួកពេញ អ្នកបណ្តុះបណ្តាលពីខាង ក្រៅ) -អនុវត្តសកម្មភាព តាមដាន និងត្រួតពិនិត្យ	២០០៨	២០១០	រកដៃគូ NGOs និង រដ្ឋាភិបាល ជួយ( ថវិកានិង បច្ចេកទេស)

**គ.៧ ផែនការពង្រឹងសមត្ថភាពគណៈកម្មការសហគមន៍នេសាទ**

**គោលបំណង**

- បង្កើនសមត្ថភាពគណៈកម្មការសហគមន៍នេសាទ
- ពង្រឹងសហគមន៍នេសាទ
- មានសាមគ្គីភាព និងទំនាក់ទំនងល្អ

ផែនការ	សកម្មភាព	ថ្ងៃ ខែ ឆ្នាំ ចាប់ផ្តើម	ថ្ងៃ ខែ ឆ្នាំ ប្រមូលផល	ផ្សេងៗ
ពង្រឹងចំណេះដឹងផ្នែករដ្ឋបាល និងការគ្រប់គ្រងសន.	បណ្តុះបណ្តាល៖ -ការធ្វើកំណត់ហេតុ និងរបៀបសរសេរខិតរដ្ឋបាល -ការសរសេររបាយការណ៍គ្រប់សកម្មភាពការងារ និងការរាយការណ៍ -របៀបចំទុកដាក់ឯកសារសហគមន៍ និងរបៀប កត់ត្រាប្រចាំថ្ងៃ - របៀបដោះស្រាយទំនាស់ - របៀបសរសេរគម្រោងស្នើសុំថវិកា	២០០៨	២០០៨	សុំជំនួយពី - ស្ថាប័ន ជំនាញ និង អ្នកសម្រប សម្រួល -អង្គការ នានា

<p>ទស្សនៈកិច្ចសិក្សារដ្ឋាភិបាលបទពិសោធន៍</p>	<p>-ធ្វើទស្សនៈកិច្ចសិក្សារដ្ឋាភិបាលបទពិសោធន៍រវាងសហគមន៍ និងសហគមន៍នៅក្នុងខេត្ត (០១ឆ្នាំម្តង)</p> <p>-ធ្វើទស្សនៈកិច្ចសិក្សារដ្ឋាភិបាលបទពិសោធន៍រវាងសហគមន៍ និងសហគមន៍ ក្រៅ ខេត្ត (៣ឆ្នាំម្តង)</p>	<p>២០០៨</p>	<p>២០១០</p>	<p>ស្នើសុំជំនួយពីអង្គការនានា</p>
---	---	-------------	-------------	----------------------------------

**គ.៤ ផែនការល្បាត និងឃ្នាំមើលបទល្មើសនេសាទក្នុងបែនសន.**

**គោលបំណង**

- ពង្រឹងសហគមន៍នេសាទ
- កាត់បន្ថយបទល្មើសនេសាទក្នុងកន្លែងនេសាទសន.
- ទទួលបានព័ត៌មានពេលវេលា

ផែនការ	សកម្មភាព	ថ្ងៃ ខែ ឆ្នាំចាប់ផ្តើម	ថ្ងៃ ខែ ឆ្នាំប្រមូលផល	ផ្សេងៗ
<p>ការរៀបចំក្រុមល្បាត</p>	<p>-ចងក្រងក្រុមល្បាត និងឃ្នាំមើលបែននេសាទសន.</p> <p>-រៀបចំផែនការល្បាត និងមានអ្នកទទួលខុសត្រូវច្បាស់លាស់</p> <p>-សង់រោងយាមល្បាត ឬស្នាក់ការសន. សម្ភារៈ និងមធ្យោបាយល្បាត (ទូក កាណូត ម៉ាស៊ីនថតរូប វិទ្យុទាក់ទង បង្គោលក្រាក់បោះព្រំព្រៃអភិរក្ស និងតំបន់អភិរក្សត្រីមេពូជ)</p>	<p>២០០៨</p>	<p>២០១០</p>	<p>-គណៈកម្មការសន. -ជំនួយពីរដ្ឋាភិបាល ឬអង្គការនានា</p>

**គ.៥ ផែនការស្វ័យស្រប និងបង្កើតការយល់ដឹង**

**គោលបំណង**

- ពង្រឹងសហគមន៍នេសាទ
- បង្កើនការយល់ដឹងរបស់សមាជិកសហគមន៍ និងអ្នកពាក់ព័ន្ធ
- កាត់បន្ថយបទល្មើសនេសាទនៅក្នុងសហគមន៍នេសាទ ។

ផែនការ	សកម្មភាព	ថ្ងៃ ខែ ឆ្នាំ ចាប់ផ្តើម	ថ្ងៃ ខែ ឆ្នាំ ប្រមូលផល	ផ្សេងៗ
ផ្សព្វផ្សាយ និងបង្កើនការ យល់ដឹង	លក្ខន្តិកៈនិង បទបញ្ជាផ្ទៃក្នុងសហគមន៍នេសាទ	២០០៨	២០០៨	គណៈកម្មការសន. និងអ្នកសម្របសម្រួល
	សារៈប្រយោជន៍នៃធនធានធម្មជាតិ និងបរិស្ថាន	២០០៨	២០០៨	
	ផែនទី កំណត់ព្រំប្រទល់កន្លែងនេសាទ	២០០៨	២០០៨	
	ផែនការគ្រប់គ្រងកន្លែងនេសាទ	២០០៨	២០០៨	
	ច្បាប់ជលផល និងច្បាប់ផ្សេងៗទាក់ទងដល់ការ គ្រប់គ្រងសហគមន៍នេសាទ	២០០៨	២០១០	
	ការគ្រប់គ្រង និងសារៈប្រយោជន៍នៃព្រៃលិចទឹក	២០០៨	២០០៨	

**ក-១០ ផែនការថវិកាទ្រទ្រង់សំរាប់អភិវឌ្ឍសហគមន៍**

**គោលបំណង**

- ពង្រឹងសហគមន៍នេសាទ
- ទទួលបានការគាំទ្រដល់សហគមន៍នេសាទ
- អភិវឌ្ឍសហគមន៍ និងបង្ហាញឱ្យគេឃើញពីឆន្ទៈរបស់សហគមន៍នេសាទមូលដ្ឋាន ។

ប្រភេទប្រាក់ចំណូល	សកម្មភាព	ថ្ងៃ ខែ ឆ្នាំ ចាប់ផ្តើម	ថ្ងៃ ខែ ឆ្នាំ បញ្ចប់	ចំណូលសរុប	ផ្សេងៗ
ភាគទានពីសមាជិកសហគមន៍	គណៈកម្មការចុះប្រមូល ប្រាក់សមាជិកភាព	២០០៨	២០០៨		
ភាគទានប្រចាំឆ្នាំ	គណៈកម្មការចុះប្រមូល ប្រាក់ភាគទានប្រចាំឆ្នាំ	២០០៨	២០១០		
ជំនួយសម្បូរសជន និងអង្គការនានា	-សរសេគម្រោងស្នើសុំ -ផ្សព្វផ្សាយអោយគេដឹងនូវ សមិទ្ធិផលរបស់សហគមន៍	២០០៨	២០១០		

	និងតំបន់ដែលគួរជាទីទស្សនា - ធ្វើហិបប្រាក់ភាគទាន ទ្រទ្រង់សហគមន៍នេសាទ				
បដិភាគរបស់រដ្ឋាភិបាលក្នុង ការអភិវឌ្ឍន៍ឃុំ សង្កាត់	-បញ្ចូលផែនការអភិវឌ្ឍន៍ សហគមន៍នេសាទទៅក្នុង ផែនការអភិវឌ្ឍន៍ឃុំ -ស្នើសុំប្រាក់បដិភាគពីឃុំ ដើម្បីអនុវត្តផែនការសហគមន៍ នេសាទ	២០០៨	២០១០		

**២៧. យុទ្ធសាស្ត្រ**

ដើម្បីអនុវត្តផែនការឱ្យទទួលបានជោគជ័យ យុទ្ធសាស្ត្រមួយចំនួនត្រូវបានរៀបចំដូចខាងក្រោម៖

- បង្កើតគណៈកម្មការសម្រាប់អនុវត្ត តាមដាន ត្រួតពិនិត្យ និងវាយតម្លៃការអនុវត្តផែនការ រួមមាន៖ សមាជិកគណៈកម្មការសហគមន៍នេសាទ ចាស់ទុំ និងសមាជិកសហគមន៍នេសាទដែល មានបទពិសោធន៍ និងចំណេះដឹងល្អៗ ជាពិសេសអំពីបញ្ហានេសាទ ។
- ស្នើសុំជំនួយបច្ចេកទេសពីរដ្ឋបាលជលផលមានសមត្ថកិច្ច ដើម្បីជួយផ្តល់យោបល់ចំពោះផែនការណាដែល ទាក់ទងនឹងបច្ចេកទេសជលផលដូចជា៖ ការធ្វើផែនការកន្លែងអភិរក្សមេពូជត្រី ការរៀបចំកន្លែងអភិរក្ស ព្រៃលិចទឹក កន្លែងអភិរក្សជីវៈចម្រុះ ការស្តារព្រែក ការកំណត់ឧបករណ៍នេសាទ ការចិញ្ចឹមត្រី ការរកថវិកាទ្រទ្រង់ជាដើម ។
- រៀបចំយុទ្ធសាស្ត្រទំនាក់ទំនងជាមួយស្ថាប័នជំនាញ អង្គការនានា គម្រោង និងម្ចាស់ជំនួយដើម្បីទទួល បានការឧបត្ថម្ភគាំទ្រ និងថវិកាសម្រាប់ដំណើរការអនុវត្តផែនការ
- រៀបចំកម្មវិធីអនុវត្តផែនការតាមដំណាក់កាលនីមួយៗដោយជាក់លាក់
- ទាក់ទងជាមួយរដ្ឋបាលជលផលដើម្បីសុំការគាំទ្រថវិកា និងជួយរកដៃគូសំរាប់ទ្រទ្រង់ផែនការគ្រប់គ្រង សហគមន៍នេសាទ

- ផ្សព្វផ្សាយផែនការគ្រប់គ្រងកន្លែងនេសាទសហគមន៍ដល់សមាជិកសហគមន៍នេសាទ និងអ្នកពាក់ព័ន្ធសំខាន់ៗ ដើម្បីជម្រុញការចូលរួម និងគាំទ្រដល់ការអនុវត្តផែនការគ្រប់គ្រងនេះ
- រៀបចំការចូលរួមចំណែករបស់សមាជិកសហគមន៍នេសាទ
- រៀបចំវិធានការចំពោះអ្នកនេសាទមកពីក្រៅសហគមន៍
- ពង្រឹងសមត្ថភាពបច្ចេកទេស និងគ្រប់គ្រងរបស់គណៈកម្មការសហគមន៍នេសាទ
- ចងក្រងក្រុមអ្នកនេសាទទៅតាមប្រភេទឧបករណ៍នេសាទ ដើម្បីចូលរួមអនុវត្តផែនការ
- បញ្ចូលផែនការការគ្រប់គ្រងសហគមន៍នេសាទទៅក្នុងផែនការអភិវឌ្ឍន៍ឃុំ សង្កាត់ ។

**តារាងលទ្ធផលការងារគ្រប់គ្រងកន្លែងទេសសាសនាសហគមន៍ ក្បាលស្ទឹង រយៈពេល ៣ ឆ្នាំ (២០០៧ ដល់ ២០១០)**

ប្រភេទផែនការ	សកម្មភាព	លទ្ធផលរំពឹងទុក	ការវិនិយោគ	ប្រភពថវិកា	ពេលវេលា	ពេលវេលាបញ្ចប់	ផ្សេងៗ
១. ប្រើប្រាស់ ឧបករណ៍នេសាទ	-កំណត់កន្លែងនេសាទ -កំណត់ប្រភេទ និងទំហំ ឧបករណ៍នេសាទ និង ចំនួនមនុស្ស ដែលអាច ចូលនេសាទបានក្នុង ១ថ្ងៃ -ផ្សព្វផ្សាយពីការកំណត់ ទំហំឧបករណ៍នេសាទ និងចំនួនមនុស្សដែល អនុញ្ញាតឱ្យចូលនេសាទ ក្នុងកន្លែងនេសាទនីមួយ ៗ ដល់សមាជិកសន. និងអ្នកមកពីខាងក្រៅ -ប៉ះព្រួញពិនិត្យ តាមដាន ជាប្រចាំ ។	-ផលត្រីអាចកើនឡើង និងអាចកាត់បន្ថយបាន នូវការប្រើប្រាស់ឧបករ ណ៍លើសច្បាប់ក្នុងដែន សន. -អ្នកនេសាទនៅក្នុង កន្លែងសន. គ្រប់គ្រងនឹង អាចយល់ដឹងពីការគ្រប់ គ្រងរបស់សន.	-ចំណាយលើការត្រួត ពិនិត្យ និងតាមដាន ប្រមាណ ២០០០០០០ រៀល ក្នុង ១ឆ្នាំ -ចំណាយលើការផ្សព្វ ផ្សាយ ១០០០០០ រៀល ក្នុង១ឆ្នាំ	-ភាគទានសន. និងសម្បទាន -អង្គការនានា	២០០៧	២០១០	
២-កែលម្អវិធីនេសាទ (អូស្ត្រាលីស្រល់១.៦២ ហិកតា )	-ផ្សព្វផ្សាយពីការ កែលម្អ -ជួលម៉ាស៊ីនបូមដី	-កន្លែងនេសាទមាន ជំរៅជ្រៅ ត្រីអាចធ្វើ ចម្រាចបាន -ផលត្រីកើនឡើង	ថ្លៃឃ្នូលគ្រឿងចក្រ ៥០០០\$		២០០៩	២០០៩	



<p>៣. កំណត់និងរៀបចំ កន្លែងអភិរក្ស</p>	<p>-កំណត់កន្លែងអភិរក្ស និងបោះបង្គោលកំណត់ ប្រាំប្រទល់ -បោះស្នាកសញ្ញា និងការ ហាមឃាត់ -ផ្សព្វផ្សាយកន្លែង អភិរក្ស -ដាក់ជំរកសប្បនិម្មិត</p>	<p>-កន្លែងអភិរក្សត្រីពូជ ចំនួន ១កន្លែងទំហំ ៧.១៩ ហិកតា និងព្រៃ អភិរក្ស ២កន្លែង និង (២៩.៧០ហិកត.) -កន្លែងអភិរក្សទាំង អស់នឹងត្រូវបានបោះ បង្គោលកំណត់ព្រៃ ប្រទល់ និងស្នាកសញ្ញា ហាមឃាត់បានត្រឹមត្រូវ -ត្រី និងសត្វគ្រប់ ប្រភេទនៅក្នុងតំបន់ នោះនឹងសម្បូរឡើងវិញ ។</p>	<p>-បោះបង្គោលប្រាំប្រទល់ និងស្នាកសញ្ញា ១.០០០.០០០ រៀល -ជំរកសប្បនិម្មិត ១.០០០.០០០ រៀល -ផ្សព្វផ្សាយ និង យានយន្ត ៨០០០០០ រៀល ក្នុង១ឆ្នាំ ។</p>	<p>-រដ្ឋាភិបាល -អង្គការនានា -សម្បទានិក</p>	<p>២០០៨</p>	<p>២០១០</p>
<p>៤. ការគ្រប់គ្រង និងថែ រក្សាព្រៃលិចទឹក</p>	<p>-ដាំព្រៃលិចទឹកទំហំ ១.៩៩ហិកតា នៅចំណុច បោយតាមិញ និងចំការ តាសាត -ដាក់ស្នាកសញ្ញាហាម កាប់ផ្តាព្រៃលិចទឹក និងត្រួតពិនិត្យឃ្នាំមើល ជាប្រចាំ -ផ្សព្វផ្សាយពិសារ</p>	<p>-គ្រប់គ្រងធានល្អ និងមានការចូលរួម ជុំសិស្ស -មានព្រៃលិចទឹកល្អនៅ ក្នុងតំបន់គ្រប់គ្រងដោយ សហគមន៍ និងសម្បូរត្រី ឡើងវិញ ជីវភាពប្រជា ជននឹងបានធូរធា។</p>	<p>១.០០០.០០០ រៀល ក្នុង១ឆ្នាំ</p>	<p>-សហគមន៍នេសាទ -រដ្ឋាភិបាល -អង្គការនានា</p>	<p>២០០៨</p>	<p>២០១០</p>

<p>៥- អភិវឌ្ឍន៍វិវិប្បកម្ម</p> <ul style="list-style-type: none"> <li>- ត្រីវិវិប្បកម្ម</li> <li>- ក្រព័ន្ធបែប១៥</li> <li>គ្រួសារ</li> <li>- ក្រព័ន្ធអាង១៥</li> <li>គ្រួសារ</li> <li>- ជីកស្រះ ៦គ្រួសារ</li> <li>- ត្រីវិវិប្បកម្ម១០គ្រួសារ</li> </ul>	<p>ប្រយោជន៍នៃព្រលឹង ទឹកជាសាធារណៈ ។</p> <ul style="list-style-type: none"> <li>- បែងចែកតួនាទី និងការ ទទួលខុសត្រូវក្នុងការ ការពារ ថែរក្សាព្រលឹង ទឹក ។</li> </ul>	<ul style="list-style-type: none"> <li>- បង្កើនប្រាក់ចំណូល គ្រួសារដល់សមាជិកសន</li> </ul>	<ul style="list-style-type: none"> <li>- ចំណាយលើការផ្សព្វ ផ្សាយ និងបណ្តុះបណ្តាល បច្ចេកទេស ២០០០០០ រៀល ក្នុង១ឆ្នាំ</li> <li>- ប្រមូលលើការសាង សង់ និងដាក់ពូជចិញ្ចឹម ១០.០០០.០០០រៀល</li> <li>- សហគមន៍ទទួលខុសត្រូវ ទាំងស្រុងលើការចិញ្ចឹម</li> </ul>	<ul style="list-style-type: none"> <li>- រដ្ឋបាលជលផល</li> <li>- អង្គការនានា</li> <li>- សហគមន៍នេសាទ</li> </ul>	<p>២០០៨</p>	<p>២០១០</p>	
<p>៦- បោះបង្គោលព្រំ ប្រទល់សហគមន៍ នេសាទ</p>	<ul style="list-style-type: none"> <li>- រៀបចំក្រុមទទួលខុស ត្រូវ និងចាត់ចែងបោះ បង្គោលសន.</li> <li>- សហការជាមួយក្រុម បច្ចេកទេសផែនទី</li> </ul>	<ul style="list-style-type: none"> <li>- បង្គោលចំនួន១០ដើម នឹងត្រូវបានកេបោះជា ព្រំប្រទល់សន.</li> <li>- កាត់បន្ថយបាននូវ ទំនាស់ព្រំប្រទល់សន.</li> </ul>	<ul style="list-style-type: none"> <li>- ចំណាយសរុប ២៥០០០០០រៀល</li> </ul>	<ul style="list-style-type: none"> <li>- រដ្ឋបាល</li> <li>- អង្គការនានា</li> </ul>	<p>ខែកក្កដា ២០០៨</p>	<p>ខែតុលា ២០០៨</p>	

					<p>-កាត់បន្ថយបានការ ធ្វើសនេសាទនៅក្នុង កន្លែងនេសាទសន. និង គ្រប់គ្រងកន្លែងនេសាទ សន.បានល្អ ។</p>		
<p>និងអ្នកសម្របសម្រួល ដើម្បីបោះបង្គោលសន. ឱ្យចំទៅតាមចំណុចដែល មាននិយាមកាត្រឹមត្រូវ នៅលើផែនទីសន. និងយុទ្ធនាការបោះ បង្គោល</p> <p>-ផ្សព្វផ្សាយពីប្រទេស សន. ជាសាធារណៈ ។</p>	<p>-កាត់បន្ថយការសឹករ កំរុំ និងបង្កើតក្រុម -បណ្តុះបណ្តាលបច្ចេក ទេស</p> <p>-ផ្តល់ព័ត៌មានគ្រួសារ</p> <p>-រៀបចំទ្រុឌ ធ្វើរង រោងជំនួន និងធ្វើរោង សិប្បកម្មក្រុងស្បូវ</p>	<p>-សមាជិកសន.ប្រមាណ ៣០% អាចបង្កើនប្រាក់ ចំណូលតាមរយៈសកម្ម ភាពចិញ្ចឹមសត្វ និងអាច ចេះដឹងពីបច្ចេកទេស ចិញ្ចឹមសត្វ និងការដាំដុះ</p>	<p>-ចំណាយសរុបប្រមាណ ២.០០០.០០០ រៀល សម្រាប់ការបណ្តុះបណ្តាល -១៥០.០០០ រៀល សម្រាប់ការផ្សព្វផ្សាយ និងតាមដាន -១.០០០.០០០រៀល -សម្រាប់ពូជ និងបង្កើត ទីតាំងចិញ្ចឹម ។</p>	<p>-សមាជិកសន.ប្រមាណ ៣០% អាចបង្កើនប្រាក់ ចំណូលតាមរយៈសកម្ម ភាពចិញ្ចឹមសត្វ និងអាច ចេះដឹងពីបច្ចេកទេស ចិញ្ចឹមសត្វ និងការដាំដុះ</p>	<p>-ការចំណាយលើការ បណ្តុះបណ្តាល ផ្សព្វផ្សាយ</p>	<p>-រដ្ឋាភិបាល -អង្គការនានា</p>	<p>២០១០</p>
<p>៧- ពង្រឹងសមត្ថភាពគណៈ កម្មការសហគមន៍នេសាទ</p>	<p>-បណ្តុះបណ្តាលចំណេះ ដឹងផ្នែករដ្ឋបាល</p>	<p>-គណៈកម្មការសន.និង យល់ដឹងពីរបៀបរៀបចំ</p>	<p>-ការចំណាយលើការ បណ្តុះបណ្តាល ផ្សព្វផ្សាយ</p>	<p>-រដ្ឋាភិបាល -អង្គការនានា</p>	<p>២០០៨</p>	<p>២០១០</p>	

	<p>និងការគ្រប់គ្រងសន. (របៀបធ្វើកំណត់ហេតុសរសេររបាយការណ៍ការកត់ត្រា និងការរៀបចំទុកដាក់ឯកសារសន. របៀបដោះស្រាយទំនាស់ និងការសរសេរគម្រោងស្នើសុំថវិកា)</p> <p>-ទស្សនៈកិច្ចសិក្សាផ្ទៀងផ្ទាត់បុរេបទពិសោធន៍</p>	<p>ទុកដាក់ឯកសារសន. ចេះសរសេររបាយការណ៍ កំណត់ហេតុ និងលិខិតស្នាមផ្សេងៗ</p> <p>-គណៈកម្មការសន.និងចេះដោះស្រាយទំនាស់នៅក្នុងសន. មានជំនាញសម្របសម្រួល និងចេះសរសេរសំណើស្នើសុំថវិកា</p> <p>-សន.និងអាចផ្លាស់ប្តូរបទពិសោធន៍ឱ្យទៅមកវាងសន. និងសន.ក្នុងការអនុវត្តគ្រងគ្រងសន. ។</p>	<p>និងត្រួតពិនិត្យ</p> <p>២.០០០.០០០ រៀល</p> <p>-ទស្សនៈកិច្ចសិក្សាផ្ទៀងផ្ទាត់បុរេបទពិសោធន៍</p> <p>២.០០០.០០០ រៀល</p>	<p>-សម្បទាន</p>			
<p>៨-ពង្រឹងការល្បាត និងប្តូរមើលបទល្មើសនេសាទក្នុងកំន្លងនេសាទសន.</p>	<p>-រៀបចំក្រុម និងធ្វើផែនការល្បាត</p> <p>-រៀបចំរោងយាមល្បាត សម្ភារៈ និងមធ្យោបាយល្បាត</p> <p>-រៀបចំបណ្តាញសន.</p>	<p>-បទល្មើសនេសាទក្នុងកំន្លងនេសាទសន. និងកាត់បន្ថយបាន៧០%</p> <p>-និងកាត់បន្ថយបាននូវការទំនាស់នេសាទក្នុងដែននេសាទសន.</p>	<p>-ចំណាយប្រមាណ ១.០០០.០០០\$ ទៅលើការល្បាត ក្នុង១ឆ្នាំ</p> <p>-ចំណាយប្រមាណ ២.០០០ ដុល្លារ លើការសាងសង់រោងយាមល្បាត</p>	<p>-រដ្ឋាភិបាល</p> <p>-អង្គការនានា</p> <p>-សម្បទាន</p>	<p>២០០៨</p>	<p>២០១០</p>	









	<p>-បណ្តុះបណ្តាលពីការស្បៀង និងតុនាទីបណ្តាញ</p>	<p>-នឹងទទួលបានព័ត៌មានឆាប់រហ័ស និងមានការសហការល្អ</p>	<p>ស្នាក់ការសន. ទូកល្បាត២ កាល្សត ៣០សេះ វិទ្យុទាក់ទង ២គ្រឿង និង បោះបង្គោលក្រាក់ជុំវិញតំបន់ ព្រៃការពារ និងតំបន់អភិរក្សត្រីមេពូជ</p>			
<p>៩-ផ្សព្វផ្សាយបណ្តុះបណ្តាលបង្កើនការយល់ដឹង</p>	<p>ផ្សព្វផ្សាយ -លក្ខន្តិកៈ និងបទបញ្ជាផ្ទៃក្នុងសន. -សារៈប្រយោជន៍ព្រៃលិចទឹក -ធនធានធម្មជាតិ និងបរិស្ថាន -ព្រំប្រទល់កន្លែងនេសាទសន. និង ផែនទី -ធ្យាប់ផ្សែងខ្វាក់ទងនឹងការគ្រប់គ្រងសន. -ផលប៉ះពាល់នៃការប្រើប្រាស់ឧបករណ៍នេសាទលើធ្យាប់។</p>	<p>-សមាជិកសហគមន៍ប្រមាណពី ៧០-៨០% យល់ដឹងពីការគ្រប់គ្រងសន. លក្ខន្តិកៈ និងបទបញ្ជាផ្ទៃក្នុង ធ្យាប់ជលផល និងធ្យាប់ផ្សែងខ្វាក់ទងនឹងការគ្រប់គ្រងធនធានធម្មជាតិ និងបរិស្ថាន</p>	<p>-ចំណាយសរុប ១០០០០០០ រៀល ក្នុង ១ឆ្នាំ</p>	<p>២០០៨</p>	<p>២០០៩</p>	
<p>១០-ថវិកាទ្រទ្រង់សម្រាប់</p>	<p>-ប្រមូលភាគទាន</p>	<p>-សមាជិកសន. ១០០%</p>	<p>៥០០០០០ រៀល</p>	<p>២០០៨</p>	<p>២០១០</p>	

អភិវឌ្ឍន៍សហគមន៍	សមាជិកសន. -ប្រមូលភាគទានប្រចាំឆ្នាំ -ស្វែងរកថវិកាពី រដ្ឋាភិបាល សម្បទាន និងអង្គការនានា	បានបង់ប្រាក់សមាជិកភាព -ប្រមាណ ៨០% នៃអ្នកដែលពាក់ព័ន្ធនឹងដែននេសាទសន. និងត្រូវបានប្រមូលប្រាក់ភាគទានប្រចាំឆ្នាំ -ថវិកាមួយចំនួននឹងត្រូវបានផ្តល់សម្រាប់ទ្រទ្រង់សន.ដោយអង្គការនានារដ្ឋាភិបាល និងសម្បទាន -ទឹកប្រាក់ប្រមាណ ១.០០០.០០០ រៀលនឹងត្រូវប្រមូលបានពីការប្រមូលភាគទានក្នុង ១ឆ្នាំ។	សម្រាប់ការអនុវត្តនិងផ្សព្វផ្សាយ	-អង្គការនានា -សម្បទាន -សមាជិកសន. និងអ្នកពាក់ព័ន្ធ				
-----------------	--	---	---------------------------------	--	--	--	--	--



៤.១. ដាំប្រៃសីចម្រើកឡើងវិញ២កន្លែង ទំហំ១,៩៩ ហិកតា	
៤.១. បោះស្នាក់សញ្ញាហាមឃាត់	
៤.២. ផ្សព្វផ្សាយ	
៤.៣. ត្រួតពិនិត្យ ចែករំលែក តាមដាន និងឃ្នាំមើលជាប្រចាំ	
<b>៥. ការអភិវឌ្ឍន៍វារីវប្បកម្ម</b>	
៥.១. ចងក្រងក្រុមចិញ្ចឹមត្រី . ក្រពើ	
៥.២. បណ្តុះបណ្តាល និងផ្សព្វផ្សាយបច្ចេកទេសចិញ្ចឹមត្រី ក្រពើ	
៥.៣. អនុវត្តការចិញ្ចឹមតាមអាង និងតាមបែ	
៥.៤. ត្រួតពិនិត្យ តាមដាន	
<b>៦. បោះបង្គោលប្រើប្រទល់សន្ត</b>	
៦.១. រៀបចំក្រុមទទួលខុសត្រូវ និងចាត់ចែងការបោះបង្គោល	
៦.២. យុទ្ធសាស្ត្របោះបង្គោលចំនួន១០ បង្គោល	
៦.៣. ផ្សព្វផ្សាយជាសាធារណៈ	
<b>៧. ទ្រទ្រង់ជីវភាពនិងបង្កើនមុខរបរដល់សមាជិកសន្ត.</b>	
៧.១. បង្កើត និងចងក្រងក្រុមចិញ្ចឹមមាន់ ទា ជ្រូក ជន្លេន បណ្តុះផ្សិត ក្រុងស្បូវ និងក្រុមសន្សំប្រាក់	
៧.២. បណ្តុះបណ្តាលបច្ចេកទេសស្តីពី ការចិញ្ចឹមសត្វ និងការកែច្នៃផល ទេសាទ	
៧.៣. អនុវត្តសកម្មភាពចិញ្ចឹមមាន់ និងជ្រូក និងការកែច្នៃផលទេសាទ	



<p>៧.៤. តាមដានការអនុវត្តន៍សកម្មភាព និងផ្សព្វផ្សាយ</p>	
<p><b>៨. ពង្រឹងសមត្ថភាពគណៈកម្មការសន្តិសុខ</b></p>	
<p>៨.១. បណ្តុះបណ្តាលចំណេះដឹងផ្នែករដ្ឋបាល (របៀបសរសេរកំណត់ហេតុ របាយការណ៍ ការកត់ត្រា និងរបៀបរបបរៀបចំទុកដាក់ឯកសារសន្តិសុខ)</p>	
<p>៨.២. បណ្តុះបណ្តាលចំណេះដឹងផ្នែកគ្រប់គ្រងសន្តិសុខ (របៀបដោះស្រាយទំនាស់ និងការសរសេរតម្រាងស្នើសុំថវិកា)</p>	
<p>៨.៣. រៀបចំសម្បទានៈកិច្ចសិក្សា</p>	
<p><b>៩. ពង្រឹងការល្បួញ និងប្តូរមើលបទល្មើសរណសោម</b></p>	
<p>៩.១. រៀបចំក្រុមល្បួញ និងធ្វើផែនការល្បួញ</p>	
<p>៩.២. សង់រោងយាមល្បួញ ឬស្នាក់ការសន្តិសុខ រៀបចំសម្ភារៈល្បួញ និង មធ្យោបាយល្បួញ</p>	
<p>៩.៣. បណ្តុះបណ្តាលក្រុមល្បួញ</p>	
<p><b>១០. ផ្សព្វផ្សាយ និងបង្កើនការយល់ដឹង</b></p>	
<p>១០.១. ផ្សព្វផ្សាយពីការងារគ្រប់គ្រងសន្តិសុខ (លក្ខន្តិកៈ បទបញ្ជាផ្ទៃក្នុង ព្រំប្រទល់កន្លែងរណសោមសន្តិសុខ)</p>	
<p>១០.២. ផ្សព្វផ្សាយ និងបង្កើនការយល់ដឹង (សារៈប្រយោជន៍ព្រឹត្តិការណ៍ ផលប៉ះពាល់បរិស្ថាន ផលប៉ះពាល់នៃការប្រើប្រាស់ឧបករណ៍រណសោម ខុសច្បាប់ និងច្បាប់ផ្សេងៗ ទាក់ទងនឹងការគ្រប់គ្រងសន្តិសុខ)</p>	
<p><b>១១. ពង្រឹងល្បួញ និងប្តូរមើលបទល្មើសរណសោម</b></p>	



លេខ: ៤៤២.១៤២.៥៤

បានឃើញ និងឯកភាព

រាជធានីភ្នំពេញ, ថ្ងៃទី ២៧ ខែ កុម្ភៈ ឆ្នាំ ២០០៩

ប្រតិភូរាជរដ្ឋាភិបាលកម្ពុជា ទទួលបន្ទុកជា

ប្រធាននៃគណៈកម្មាធិការ



*[Handwritten signature in black ink]*

ហង់ ឌីន

លេខ: ១៣៧.អ.រ.ជ

បានឃើញ និងគោរពជូន

ឯកឧត្តមប្រតិភូរាជរដ្ឋាភិបាលកម្ពុជា

ទទួលបន្ទុកជាប្រធានរដ្ឋបាលជលផល

"ដើម្បីស្វែងរកមតិពិនិត្យ-សម្រេចដោយអន្តរក្រោះ"

ស្របតាមកិច្ចសន្យាសហប្រតិបត្តិការ ថ្ងៃទី ២០០៩



វ៉ាន ឌីន ឌីន

លេខ: ១៤៧.ខ.ជ.ក

បានឃើញ និងគោរពជូន

ឯកឧត្តមនាយកអង្គការដ្ឋានរដ្ឋបាលជលផលខាងកើបឹងទន្លេសាប

"ដើម្បីស្វែងរកមតិពិនិត្យ-សម្រេច"

កំពង់ធំ, ថ្ងៃទី ១២ ខែ កញ្ញា ឆ្នាំ ២០០៨

នាយករដ្ឋបាលជលផលកំពង់ធំ



ឯក - លេខ



*[Faint handwritten text]*