

ព្រះរាជាណាចក្រកម្ពុជា
ជាតិ សាសនា ព្រះមហាក្សត្រ

ផែនការគ្រប់គ្រងកន្លែងនេសាទសហគមន៍ ព្រែកសាម៉ាន់



ភូមិ : ព្រែកសាម៉ាន់
ឃុំ : ព្រែកសាម៉ាន់
ស្រុក : ឆ្លូង
ខេត្ត : ក្រចេះ

ព្រះរាជាណាចក្រកម្ពុជា
ជាតិ សាសនា ព្រះមហាក្សត្រ

ផែនការគ្រប់គ្រងកន្លែងនេសាទសហគមន៍ ព្រែកសាម៉ាន់
យេ:ពេលកន្លាំ
(២០១២ - ២០១៤)

ភូមិ : ព្រែកសាម៉ាន់
ឃុំ : ព្រែកសាម៉ាន់
ស្រុក : ភ្នំពេញ
ខេត្ត : ក្រចេះ



មាតិកា

ផែនការគ្រប់គ្រងកន្លែងនេសាទសហគមន៍

១-ស្ថានភាពទូទៅ

២-អំពីប្រជាសាស្ត្រ

ក-ប្រជាពលរដ្ឋ

ខ-មុខរបរ

៣-កន្លែងនេសាទសហគមន៍ និងធនធានដែលមាននៅក្នុងនេសាទសហគមន៍

ក-ទីតាំង

ខ-ដែននេសាទ

គ-តំបន់ដែលមានលទ្ធភាពបង្កើតកន្លែងអភិរក្ស

ឃ-ធនធានជលផល

៤-ការធ្វើនេសាទ

ក-អ្នកនេសាទ

ខ-ឧបករណ៍នេសាទ

គ-ការប៉ាន់ប្រមាណផលចាប់បានប្រចាំឆ្នាំ

៥-ផែនការគ្រប់គ្រងសហគមន៍នេសាទ

ក-ទស្សនៈវិស័យ

ខ-គោលបំណង

គ-ផែនការគ្រប់គ្រងកន្លែងនេសាទសហគមន៍

គ១-ផែនការប្រើប្រាស់ឧបករណ៍នេសាទ

គ២-ផែនការកែលម្អដែននេសាទ

គ៣-ផែនការកំណត់ និងរៀបចំកន្លែងអភិរក្ស

គ៤-ផែនការគ្រប់គ្រងព្រៃលិចទឹក

គ៥-ផែនការអភិវឌ្ឍន៍វារីវប្បកម្ម

គ៦-ផែនការចុះល្បាតទប់ស្កាត់បទល្មើសនេសាទ

គ៧-ផែនការផ្សព្វផ្សាយច្បាប់ជលផល

គ៨-ផែនការថវិកាទ្រទ្រង់សម្រាប់អភិវឌ្ឍន៍សហគមន៍

ឃ-ផែនការយុទ្ធសាស្ត្រ

-តារាងសង្ខេបផែនការគ្រប់គ្រងកន្លែងនេសាទសហគមន៍រយៈពេល៣ឆ្នាំ

-តារាងកម្មវិធីការងារ

-តារាងឧបសម្ព័ន្ធ



**ផែនការគ្រប់គ្រង
កន្លែងនេសាទសហគមន៍**

១-ស្ថានភាពទូទៅ

សហគមន៍នេសាទ ព្រែកសាម៉ាន់ ត្រូវបានបង្កើតឡើងដោយមហាសន្និបាតកំណើតដំបូងនៅ ឆ្នាំ២០១០ និងបានធ្វើកិច្ចព្រមព្រៀងកន្លែងនេសាទសហគមន៍ចុះថ្ងៃទី ខែ ឆ្នាំ២០១១។

សហគមន៍នេសាទព្រែកសាម៉ាន់មានទីតាំងស្ថិតនៅក្នុងភូមិព្រែកសាម៉ាន់ ឃុំព្រែកសាម៉ាន់ ស្រុកឆ្លូង ខេត្តក្រចេះ ដែលមានសមាជិកសរុបចំនួន ៥២៨ នាក់ ស្រីចំនួន ២៣៦ នាក់ និងមានគណៈកម្មការចំនួន ១៣នាក់ ស្រី ២នាក់។ ក្នុងនោះ ចំនួនគ្រួសារសរុប មានចំនួន ៤០៤គ្រួសារ។

កន្លែងមកសហគមន៍នេសាទនេះបានដំណើរការសកម្មភាពសំខាន់ៗរបស់ខ្លួន រួមមាន៖

- ចុះឈ្មោះត្រួតពិនិត្យដែននេសាទសហគមន៍
- ប្រជុំពិភាក្សាកំណត់ព្រំប្រទល់ដែននេសាទសហគមន៍
- ចុះកំណត់ព្រំប្រទល់ដែននេសាទសហគមន៍
- ចូលរួមវគ្គបណ្តុះបណ្តាល
- ចូលរួមប្រជុំជាមួយភូមិ ឃុំ
- រៀបចំបញ្ជីឈ្មោះសមាជិកសហគមន៍នេសាទ
- រៀបចំលក្ខន្តិកៈ បទបញ្ជាផ្ទៃក្នុងសហគមន៍នេសាទ
- រៀបចំធ្វើកិច្ចព្រមព្រៀងកន្លែងនេសាទសហគមន៍
- ប្រមូលព័ត៌មានទូទៅសំរាប់ធ្វើផែនការគ្រប់គ្រងកន្លែងនេសាទសហគមន៍

២-អំពីប្រជាសាស្ត្រ និងសេដ្ឋកិច្ចសង្គម

ក -ប្រជាសាស្ត្រ

- ចំនួនប្រជាពលរដ្ឋសរុបនៅក្នុងសហគមន៍មានចំនួន៧៨៥៣នាក់ ប្រុស៣៨៣០នាក់ ស្រី៤០២៣នាក់ក្នុងនោះ មាន ជនជាតិខ្មែរចំនួន ៧៨៥៣នាក់។
- ចំនួនស្ត្រីមេម៉ាយក្នុងសហគមន៍នេសាទមាន ១២ នាក់
- ចំនួនជនពិការក្នុងសហគមន៍នេសាទមាន ២១ នាក់
- ចំនួនចាស់ជរាក្នុងសហគមន៍នេសាទមាន ១៦ នាក់
- ចំនួនកុមារកំព្រាក្នុងសហគមន៍នេសាទគ្មានអណាព្យាបាលត្រឹមត្រូវចំនួន ២១នាក់
- ចំនួនកុមារកំព្រាក្នុងសហគមន៍នេសាទមានអណាព្យាបាលត្រឹមត្រូវចំនួន ២៥៣នាក់
- ចំនួនអ្នកជម្ងឺរ៉ាំរ៉ៃក្នុងសហគមន៍នេសាទមាន ៣ នាក់
- ប្រជាពលរដ្ឋក្នុងសហគមន៍នេសាទជាអ្នកកាន់សាសនាព្រះពុទ្ធ ១០០%
- ក្នុងចំណោមសមាជិកគ្រួសារនៃសមាជិកសហគមន៍នេសាទទាំងអស់អ្នកមិនចេះអក្សរមានចំនួន ៣៧នាក់



ស្រី ១៨នាក់ កំរិតថ្នាក់បឋមសិក្សាចំនួន ១៧៦នាក់ ស្រី ៨៧នាក់ កំរិតមធ្យមសិក្សា ១៩៥នាក់ ស្រី ១០៣នាក់ និងកំរិតថ្នាក់ឧត្តមសិក្សាចំនួន ១១នាក់ ស្រី ៣នាក់។

ខ-មុខរបរ

មុខរបរសំខាន់ៗរបស់ប្រជាពលរដ្ឋក្នុងសហគមន៍នេះរួមមាន៖

- ធ្វើស្រែចំនួន ១១៦៧គ្រួសារ
- ធ្វើនេសាទ ចំនួន៩១គ្រួសារ
- ធ្វើចំការដាំដំណាំ បន្លែចំនួន ៣២៧គ្រួសារ
- ចិញ្ចឹមសត្វគោ ក្របីចំនួន ១១១៩គ្រួសារ
- ជាងជួសជុលចំនួន ១៤ គ្រួសារ
- លក់ដូរចំនួន ២៤គ្រួសារ
- ធ្វើវារីវប្បកម្មចំនួន ១៩ គ្រួសារ
- មន្ត្រី បុគ្គលិក កម្មករ ក្របខណ្ឌរដ្ឋចំនួន ៥០ នាក់
- បំរើការងារក្រុមហ៊ុនរោងចក្រចំនួន ៦១នាក់
- ចូលរួមការងារសង្គមស៊ីវិលចំនួន ៧១ នាក់ ស្រី ៤៦ នាក់

៣-កន្លែងនេសាទសហគមន៍ និងអនាគតដែលមាននៅក្នុងនេសាទសហគមន៍

ក-ទីតាំង

កន្លែងនេសាទសហគមន៍ព្រែកសាម៉ាន់មានទំហំ ១២៧៤ ហិកតា និងមាននិយាមការដូចមានចែងនៅក្នុងកិច្ចព្រមព្រៀង។

មានព្រំប្រទល់៖

- ខាងជើងទល់នឹងភូមិឈើទាលភ្លោះក្រោមឃុំកញ្ជរ
- ខាងត្បូងជាប់នឹងព្រែកឆ្លូង
- ខាងកើតជាប់នឹងទំនប់ឆក់អំពិល ទំនប់បាក់ធ្លាក់
- ខាងលិចទល់នឹងទន្លេមេគង្គ

ខ-ផែនទីសាទ

កន្លែងនេសាទសហគមន៍ ព្រែកសាម៉ាន់ មានបឹងចំនួន ១០ ព្រែកចំនួន ២ និង ទំនប់ចំនួន ៨។

- បឹងផ្តៅធំ ទំហំ១ ហិកតា នេសាទចាប់ពីខែតុលាដល់ ខែមេសា
- បឹងផ្តៅតូច ទំហំ០,៧ហិកតា នេសាទចាប់ពីខែតុលា ដល់ ខែ មករា
- បឹងផ្តៅ ទំហំ០,៥ហិកតា នេសាទចាប់ពីខែតុលា ដល់ ខែ មករា
- បឹងក្រ ទំហំ ១ហិកតា នេសាទចាប់ពីខែធ្នូ ដល់ ខែ មករា
- បឹងស្រែអាង ទំហំ១,៦ហិកតា នេសាទចាប់ពីខែតុលា ដល់ ខែ មេសា
- បឹងកូនសត្វ ទំហំ ១០ហិកតា នេសាទចាប់ពីខែមករា ដល់ ខែ ធ្នូ
- បឹងប្រា ទំហំ ២ហិកតា នេសាទចាប់ពីខែមករា ដល់ ខែ ធ្នូ



- បឹងរមាស ទំហំ ១ ហិកតា នេសាទចាប់ពីខែតុលា ដល់ ខែ មករា
- បឹងធ្នោល ទំហំ ២ ហិកតា នេសាទចាប់ពីខែតុលា ដល់ ខែ
- បឹងរំពាក់ ទំហំ ១ ហិកតា នេសាទចាប់ពីខែតុលា ដល់ ខែ មករា
- ព្រែកសាម៉ាន់ ប្រវែង ម៉ែត្រ នេសាទចាប់ពីខែ ដល់ ខែ
- ព្រែកឈ្មួ ប្រវែង ម៉ែត្រ នេសាទចាប់ពីខែ ដល់ ខែ
- ព្រៃលិចទឹកសរុបមាន ទំហំ ១១២ ហិកតា

គ-តំបន់ដែលមានលទ្ធភាពបង្កើតកន្លែងអនិរក្ស

- បឹងកូនសត្វ ទំហំ ១ ហិកតា

ឃ-ធនធានជលផល

-ប្រភេទត្រី:

ត្រីវស់ ត្រីព្រួល ត្រីប្រា ត្រីឆ្កែ ត្រីឆ្កែង ត្រីកេស ត្រីឆ្កែក ត្រីក្អែក ត្រីទ្រនេន ត្រីត្រសក់ ត្រីគល់រាំង ត្រីខ្នារ ត្រីរៀល ត្រីខ្លា ត្រីកញ្ចុះ ត្រីលិញ ត្រីក្រាញ់ ត្រីចង្វារ ត្រីផ្ទោង ត្រីស្លូញ ត្រីពោធិ៍ ត្រីអាចម៍កុក ត្រីស្លឹកឫស្សី ត្រីកន្រ្តប់ ខ្លាំងហាយ ត្រីខ្មាន់ ត្រីកន្ធរ ត្រីក្រឡង់ ត្រីសណ្តាយ ត្រីអណ្តែង ត្រីដំរី ត្រីតាអោន ត្រីក្រម៉ម ត្រីស្លាត ត្រីកំភ្លៀវ ត្រីខ្លាំង ត្រីកញ្ចុះជ័យ ត្រីរមាស ត្រីគ្រុំ ត្រីផ្កាស្មៅ ត្រីឈ្មៀត ត្រីកញ្ជ្រក ត្រីបណ្តាលអំពៅ ត្រីច្រកែង ត្រីកាហៃ ត្រីក្រឹម ត្រីក្រឹមទន្សាយ ត្រីស្រកាត្រាម ត្រីលលកសរ ត្រីឆ្អិន ត្រីជញ្ជក់ ត្រីបណ្តាលចេក ត្រីព្រលួង ត្រីកំពិស ត្រីកំពត ត្រីក្រពាត់ ត្រីក្រុះ ត្រីបង្ហូយ ត្រីកញ្ជាញ់ច្រាស ។ល។

-ប្រភេទវារីសត្វ:

អណ្តើក ពស់ ខ្យងគូចស្រួច ខ្យងគូចទាល ខ្យងថៃ(ខ្យងពណ៌លឿង) ក្តាម អន្ទង់ ខ្មៅគូចស្រួច ខ្មៅគូចទាល កង្កែប កន្ទាយ ឈ្លីង គ្រុំ លៀស អន្ទង់។ល។

-ប្រភេទរុក្ខជាតិព្រៃលិចទឹក និងវារីរុក្ខជាតិ:

ដើមថ្លើមអណ្តើក អូយយ៉ាស់(បន្លាយយួន) បន្លាស្អិត រាំង ប្របូយមេ ប្របូយឈ្មោល ស្បាត ភ្នំភ្លែង អញ្ចាញ កន្សែង ស្នែងក្របី កន្សៀវ ធ្មេញត្រីញី ទៀនព្រៃ ត្រស់ ថ្លាង ក្តុ ខ្មាយមាន់ វល្លីប្រេង វល្លីទឹកដោះ វល្លីត្រដិត វល្លី ដោះគន់ វល្លីត្រី វល្លីត្រីក លាក់ទឹក ស្លាបទា កន្ទាំងហៃ រញ្ជា ស្មៅ ស្លត់ បន្លាយ្មេ ធ្មេល ថ្លាន់ ស្នូលទឹក ច្រកែង ប្រផែញ ផ្តៅ ភ្នែកព្រាប ឆៃប៉ូវ បាក់ដង ត្រដក់ លៀង កន្ទុយអន្ទង់ ពោះក្អម ក្រចៅ វល្លីអណ្តាតត្រកូត ក្រចាប់ សារាយសាប សារាយជូ កំប្លោក ចកតូច ចកធំ ចកបាយទា កំពឹងពួយស កំពឹងពួយក្រហម ត្រកូន ព្រលិតអាចម៍មាន់ ព្រលិតដូង រំចង់ ស្តន់អំបោះ ត្រាវអណ្តាត ស្មៅអន្ទក់ទឹក ស្មៅអំពៅខៀប ចំបួង កក់ជ្រុង កក់ក្តាម ឈូក ចន្ទល់ភ្នំ(វល្លីថ្កាស់ត្រី) កញ្ជ្រក ស្មៅថ្នក់ទឹក ស្តន់ដំរី។ល។

៤-ការធ្វើនេសាទ

ក-អ្នកនេសាទ

- អ្នកនេសាទជាសមាជិកសហគមន៍ ចំនួន ១៧០ នាក់
- អ្នកនេសាទមិនមែនជាសមាជិកសហគមន៍នេសាទ នៅក្នុងសហគមន៍មានចំនួន ១២០នាក់



-អ្នកនេសាទមិនមែនជាសមាជិកដែលមកពីខាងក្រៅសហគមន៍មានចំនួន ៤០នាក់

ខ.ឧបករណ៍នេសាទ

-ឧបករណ៍នេសាទ និងទូកកាណូតរបស់សមាជិកសហគមន៍នេសាទ


ប្រភេទ ឧបករណ៍	ឯកតា	ចំនួនគ្រួសារ	ទំហំ/ប្រវែង	រដូវប្រើប្រាស់ឧបករណ៍ (ខែ....ដល់ខែ....)
មង	ម៉ែត្រ	១៥០គ្រួសារ ២០០ម/គ្រួសារ	១៥០x២០០ម=៣០០០០ម៉ែត្រ ក្រលា ២ស.ម-១៥ស.ម	មករា ដល់ ធ្នូ
សន្ទូច	ផ្លែ	៩០គ្រួសារ ១០០ផ្លែ/គ្រួសារ	៩០x១០០ផ្លែ=៩០០០ផ្លែ លេខ ១ដល់លេខ ១២	មករា ដល់ ធ្នូ
លប	គ្រឿង	២៥គ្រួសារ ៧គ្រឿង/គ្រួសារ	២៥x០៧គ្រឿង=១៧៥គ្រឿង (ទំហំ ១,៥ម x២ម) ក្រលាព្រល២ស.មឡើង	កក្កដា ដល់ តុលា
លាន់	គ្រឿង	៣៥គ្រួសារ ២០គ្រឿង/គ្រួសារ	៣៥x២០គ្រឿង=៧០០គ្រឿង	កក្កដា ដល់ តុលា
ឈ្មាងត្រាំ	គ្រឿង	៧គ្រួសារ ១គ្រឿង/គ្រួសារ	៧x០១គ្រឿង=០៧គ្រឿង មាត់មិនលើសពី ២ម	តុលា ដល់ ធ្នូ
ទ្រូ	គ្រឿង	១៥គ្រួសារ	១៥x២គ្រឿង=៣០គ្រឿង (ទំហំ ០,២៥ម x ០,៨ម)	កក្កដា ដល់ តុលា
សំណាញ់	វង់	៣៥គ្រួសារ ១វង់/គ្រួសារ	៣៥x១វង់=៣៥វង់ បណ្តោយមិនលើសពី ៥ម	មករា ដល់ ធ្នូ
ជុច	គ្រឿង	២៨គ្រួសារ ១១គ្រឿង/គ្រួសារ	២៨x១១គ្រឿង=៣០៨គ្រឿង	មករា ដល់ ឧសភា
ឈ្នកដៃ	គ្រឿង	៩គ្រួសារ ១គ្រឿង/គ្រួសារ	៩x០១គ្រឿង=៩គ្រឿង ជ្រុងនិមួយៗមិនលើសពី ២,៥ម	មិថុនា ដល់ តុលា
សែយ៉ិន	គ្រឿង	២៨គ្រួសារ ១គ្រឿង/គ្រួសារ	២៨x០១គ្រឿង=២៨គ្រឿង ទំហំតិចជាង(០,៨ម x ១,៥ម)	កក្កដា ដល់ សីហា
អញ្ចង	គ្រឿង	១៣គ្រួសារ ១គ្រឿង/គ្រួសារ	១៣x០១គ្រឿង=១៣គ្រឿង បណ្តោយមិនលើសពី ២,៥ម	មិថុនា ដល់ តុលា
ថ្នង	គ្រឿង	៥គ្រួសារ ១គ្រឿង/គ្រួសារ	៥x០១គ្រឿង=០៥គ្រឿង មាត់មិនលើសពី ២ម	មិថុនា ដល់ តុលា



ប្រភេទទូក កាណូត	ចំនួន	ចំណុះ	កំលាំងសេះ
ទូកថែវ	៩០ គ្រឿង	២០០គីឡូក្រាម	
ទូកមានម៉ាស៊ីន	៤០ គ្រឿង	៦០០គីឡូក្រាម	៥-៧សេស

-ឧបករណ៍នេសាទ និងទូកកាណូតរបស់អ្នកនៅក្នុងតំបន់ប៉ុន្តែមិនមែនជាសមាជិកសហគមន៍នេសាទ

ប្រភេទ ឧបករណ៍	ឯកតា	ចំនួនគ្រួសារ	ទំហំ/ប្រវែង	រដូវប្រើប្រាស់ឧបករណ៍ (ខែ....ដល់ខែ....)
មង	ម៉ែត្រ	៩០គ្រួសារ ១០០ម/គ្រួសារ	៩០x១០០ម=៩០០០ម៉ែត្រ ក្រលា ២ស.ម-១៥ស.ម	មករា ដល់ ធ្នូ
សន្ទូច	ផ្លែ	៥០គ្រួសារ ១០០ផ្លែ/គ្រួសារ	៥០x១០០ផ្លែ=៥០០០ផ្លែ លេខ ១ដល់លេខ ១២	មករា ដល់ ធ្នូ
លប	គ្រឿង	១៥គ្រួសារ ១០គ្រឿ/គ្រួសារ	១៥x១០គ្រឿង=១៥០គ្រឿង (ទំហំ ១,៥ម x២ម) ក្រលាព្រួល២ស.មឡើង	កក្កដា ដល់ តុលា
សំណាញ់	វង់	១០គ្រួសារ ១វង់/គ្រួសារ	១០x១វង់=១០វង់ បណ្តោយមិនលើសពី ៥ម	មករា ដល់ ធ្នូ
លាន់	គ្រឿង	២០គ្រួសារ ២០គ្រឿ/គ្រួសារ	២០x២០គ្រឿង=៤០០គ្រឿង	កក្កដា ដល់ តុលា
ទ្រូ	គ្រឿង	០៥គ្រួសារ ០៣គ្រឿ/គ្រួសារ	៥x៣គ្រឿង=១៥គ្រឿង (ទំហំ ០,២៥ម x ០,៨ម)	កក្កដា ដល់ តុលា
ឈ្មាងត្រាំ	គ្រឿង	០៦គ្រួសារ ០១គ្រឿ/គ្រួសារ	៦x០១គ្រឿង=០៦គ្រឿង មាត់មិនលើសពី ២ម	តុលា ដល់ ធ្នូ
ឈ្នកដៃ	គ្រឿង	០៧គ្រួសារ ០១គ្រឿ/គ្រួសារ	៧x០១គ្រឿង=៧គ្រឿង ជ្រុងនិមួយៗមិនលើសពី ២,៥ម	មិថុនា ដល់ តុលា
ជុច	គ្រឿង	១១គ្រួសារ ១៥គ្រឿ/គ្រួសារ	១១x១៥គ្រឿង=១៦៥គ្រឿង	មករា ដល់ ឧសភា
សែយ៉ែន	គ្រឿង	១៣គ្រួសារ ១គ្រឿ/គ្រួសារ	១៣x០១គ្រឿង=១៣គ្រឿង ទំហំតិចជាង(០,៨ម x ១,៥ម)	កក្កដា ដល់ សីហា
ថ្នង	គ្រឿង	៣គ្រួសារ ១គ្រឿ/គ្រួសារ	៣x០១គ្រឿង=០៣គ្រឿង មាត់មិនលើសពី ២ម	មិថុនា ដល់ តុលា
អញ្ចង	គ្រឿង	៥គ្រួសារ ១គ្រឿ/គ្រួសារ	៥x០១គ្រឿង=៥គ្រឿង បណ្តោយមិនលើសពី ២,៥ម	មិថុនា ដល់ តុលា



ប្រភេទទូក កាណូត	ចំនួន	ចំណុះ	កំលាំងសេះ
ទូកថែវ	៥០ គ្រឿង	២០០គីឡូក្រាម	
ទូកមានម៉ាស៊ីន	១៦ គ្រឿង	៦០០គីឡូក្រាម	៥-៧សេស

-ឧបករណ៍នេសាទ និងទូកកាណូតរបស់អ្នកមកពីក្រៅសហគមន៍នេសាទ

ប្រភេទ ឧបករណ៍	ឯកតា	ចំនួនគ្រួសារ	ចំនួនឧបករណ៍ នេសាទ	ទំហំ/ប្រវែង
មង	ម៉ែត្រ	៣០គ្រួសារ ១៦០ម/គ្រួសារ	៣០x១៦០ម=៤៨០០ម៉ែត្រ ក្រលា ២ស.ម-១៥ស.ម	មករា ដល់ ធ្នូ
សន្ទូច	ផ្លែ	៥គ្រួសារ ២០០ផ្លែ/គ្រួសារ	៥x២០០ផ្លែ=១០០០ផ្លែ លេខ ១ដល់លេខ ១២	មករា ដល់ ធ្នូ
លប	គ្រឿង	៧គ្រួសារ ២០គ្រឿង/គ្រួសារ	៧x២០គ្រឿង=១៤០គ្រឿង (ទំហំ ១,៥ម x២ម) ក្រលាព្រល២ស.មឡើង	កក្កដា ដល់ តុលា
សំណាញ់	វង់	២គ្រួសារ ១វង់/គ្រួសារ	២x១វង់=២វង់ បណ្តោយមិនលើសពី ៥ម	មករា ដល់ ធ្នូ

ប្រភេទទូក កាណូត	ចំនួន	ចំណុះ	កំលាំងសេះ
ទូកថែវ	១៥ គ្រឿង	២០០គីឡូក្រាម	
ទូកមានម៉ាស៊ីន	៥ គ្រឿង	៦០០គីឡូក្រាម	៥-៧សេស

គ. ការប៉ាន់ប្រមាណផលនេសាទចាប់ប្រចាំឆ្នាំ

ប្រភេទផលនេសាទ	បរិមាណផលនេសាទចាប់បានគិតជាមធ្យមប្រចាំគ្រួសារ(គិតជាគីឡូក្រាម)		
	រដូវប្រាំង	រដូវវស្សា	សរុបប្រចាំឆ្នាំ
ត្រី	២៥០គីឡូក្រាម	១២០គីឡូក្រាម	៣៧០គីឡូក្រាម

៥-ផែនការគ្រប់គ្រងសហគមន៍នេសាទ

ក-ទស្សនៈវិស័យ

សហគមន៍នេសាទព្រែកសាម៉ាន់ មានទស្សនៈវិស័យរួមចំណែកគ្រប់គ្រងធនធានជលផលប្រកបដោយសមធម៌ និងចីរភាព ដើម្បីរួមចំណែកកាត់បន្ថយភាពក្រីក្ររបស់ប្រជាពលរដ្ឋ។



ខ-គោលបំណង

-ចូលរួមគ្រប់គ្រងដែននេសាទទឹកសាបដែលបានលុប ឬ កាត់បន្ថយពីឡូត៍នេសាទ កន្លែងនេសាទគ្រួសារដែលរក្សាទុកសម្រាប់ប្រជាពលរដ្ឋធ្វើនេសាទជាប្រពៃណី ឬ សហគមន៍ធ្វើនេសាទ កន្លែងនេសាទបំរុង ទំនាបលិចទឹកក្នុងរដូវតំឡើង នាទីព្រៃលិចទឹក ។

-ចូលរួមគ្រប់គ្រងធនធានជលផលប្រកបដោយនិរន្តរភាព និងធានាការបែងចែកផលប្រយោជន៍ធនធានជលផលជូនប្រជាពលរដ្ឋខ្មែរប្រកបដោយសមធម៌។

-ដើម្បីធ្វើឱ្យប្រសើរឡើងនូវជីវភាពសមាជិកសហគមន៍ តាមតយៈការអភិវឌ្ឍន៍ចម្រុះដោយមានការចូលរួម

-ដើម្បីឱ្យប្រជាពលរដ្ឋខ្មែរបានយល់ច្បាស់ ហើយនិងឈានទៅចាត់ទុកថាខ្លួនជាម្ចាស់លើធនធានធម្មជាតិ។

គ-ផែនការគ្រប់គ្រងកន្លែងនេសាទសហគមន៍

គ១-ផែនការប្រើប្រាស់ឧបករណ៍នេសាទ

ផែនការប្រើប្រាស់ឧបករណ៍នេសាទនៅក្នុងកន្លែងនេសាទសហគមន៍ គឺរៀបចំឡើងដោយគិតគូរអំពីប្រភេទដែននេសាទ ប្រភេទ ទំហំ ប្រវែង និងចំនួនឧបករណ៍នេសាទ ចំនួនអ្នកនេសាទ និងរដូវនេសាទ។

ផែនការប្រើប្រាស់ឧបករណ៍នេសាទនៅក្នុងកន្លែងនេសាទសហគមន៍ត្រូវបានរៀបចំឡើងដូចខាងក្រោម ៖

ឈ្មោះ/ទីតាំង កន្លែងនេសាទ	ពេលវេលា ធ្វើនេសាទ	ឧបករណ៍នេសាទអនុញ្ញាតឱ្យប្រើ			ផ្សេង
		ប្រភេទ	ទំហំ/ប្រវែង	ចំនួន	
បឹងធ្នោតំ	ពេញមួយឆ្នាំ	មង	ក្រលា ២ស.ម-១៥ស.ម	៨០ម/គ្រួសារ	
	ពេញមួយឆ្នាំ	សន្ទូច	លេខ ១ដល់លេខ ១២	៦០ផ្លែ/គ្រួសារ	
	កក្កដា-តុលា	លប	ទំហំតិចជាង (០,៥ម x ១ម)រហូតដល់ព្រលប្រវែង តិចជាង២ម មិនប្រើនុយរួមផ្សំ និងមិនតភ្ជាប់គ្នា	៥គ្រ/គ្រួសារ	
	កក្កដា-តុលា	លាន់	ទំហំ ០,១មx១,២ម	១០គ្រ/គ្រួសារ	
	ពេញមួយឆ្នាំ	សំណាញ់	បណ្តោយមិនលើសពី ៥ម	១វង់/គ្រួសារ	
	មិថុនា-តុលា	ថ្នង	មាត់មិនលើសពី ២ម	១គ្រ/គ្រួសារ	
បឹងធ្នោតូច	ពេញមួយឆ្នាំ	មង	ក្រលា ២ស.ម-១៥ស.ម	៥០ម/គ្រួសារ	
	ពេញមួយឆ្នាំ	សន្ទូច	លេខ ១ដល់លេខ ១២	៣០ផ្លែ/គ្រួសារ	
	កក្កដា-តុលា	លប	ទំហំតិចជាង (០,៥ម x ១ម)រហូតដល់ព្រលប្រវែង តិចជាង២ម មិនប្រើនុយរួមផ្សំ និងមិនតភ្ជាប់គ្នា	១គ្រ/គ្រួសារ	
បឹងធ្នោល	ពេញមួយឆ្នាំ	មង	ក្រលា ២ស.ម-១៥ស.ម	៨០ម/គ្រួសារ	
	ពេញមួយឆ្នាំ	សន្ទូច	លេខ ១ដល់លេខ ១២	៦០ផ្លែ/គ្រួសារ	
	កក្កដា-តុលា	លប	ទំហំតិចជាង (០,៥ម x ១ម)រហូតដល់ព្រលប្រវែង តិចជាង២ម មិនប្រើនុយរួមផ្សំ និងមិនតភ្ជាប់គ្នា	៥គ្រ/គ្រួសារ	
	កក្កដា-តុលា	លាន់	ទំហំ ០,១មx១,២ម	១០គ្រ/គ្រួសារ	
	កក្កដា-តុលា	ទ្រូ	ទំហំតិចជាង (០,៣ម x ០,៨ម)	២គ្រ/គ្រួសារ	



	ពេញមួយឆ្នាំ	សំណាញ់	បណ្តោយមិនលើសពី ៥ម	១វង់/គ្រួសារ		
	មិថុនា-តុលា	ថ្នង	មាត់មិនលើសពី ២ម	១គ្រ/គ្រួសារ		
បឹងផ្តាំ	ពេញមួយឆ្នាំ	មង	ក្រលា ២ស.ម-១៥ស.ម	៥០ម/គ្រួសារ		
	ពេញមួយឆ្នាំ	សន្ទូច	លេខ ១ ដល់ លេខ ១២	៣០ផ្លែ/គ្រួសារ		
	កក្កដា-តុលា	លប	ទំហំតិចជាង (០,៥ម x ១ម) រហូតដល់ព្រលប្រវែង តិចជាង២ម មិនប្រើនុយរួមផ្សំ និងមិនតភ្ជាប់គ្នា	១គ្រ/គ្រួសារ		
បឹងក្រ	ពេញមួយឆ្នាំ	មង	ក្រលា ២ស.ម-១៤ស.ម	៥០ម/គ្រួសារ		
	ពេញមួយឆ្នាំ	សន្ទូច	លេខ ១ ដល់ លេខ ១២	៣០ផ្លែ/គ្រួសារ		
	ពេញមួយឆ្នាំ	លប	១,៥មx២ម ក្រលាព្រលប២,៥ស.មឡើង	១គ្រ/គ្រួសារ		
បឹងស្រែអាង	ពេញមួយឆ្នាំ	មង	ក្រលា ២ស.ម-១៤ស.ម	៨០ម/គ្រួសារ		
	ពេញមួយឆ្នាំ	សន្ទូច	លេខ ១ ដល់ លេខ ១២	៥០ផ្លែ/គ្រួសារ		
	ពេញមួយឆ្នាំ	សំណាញ់	៥ម	១វង់/គ្រួសារ		
	កក្កដា-តុលា	លប	១,៥មx២ម ក្រលាព្រលប២,៥ស.មឡើង	១គ្រ/គ្រួសារ		
	មិថុនា-តុលា	ថ្នង	មាត់មិនលើសពី ២ម	១គ្រ/គ្រួសារ		
បឹងកូនសត្វ	ពេញមួយឆ្នាំ	មង	ក្រលា ២ស.ម-១៥ស.ម	១០០ម/គ្រួសារ		
	ពេញមួយឆ្នាំ	សន្ទូច	លេខ ១ ដល់ លេខ ១២	១០០ផ្លែ/គ្រួសារ		
	កក្កដា-តុលា	លប	ទំហំតិចជាង (០,៥ម x ១ម) រហូតដល់ព្រលប្រវែង តិចជាង២ម មិនប្រើនុយរួមផ្សំ និងមិនតភ្ជាប់គ្នា	១៥គ្រ/គ្រួសារ		
	កក្កដា-តុលា	លាន់	ទំហំ ០,១មx១,២ម	២០គ្រ/គ្រួសារ		
	តុលា-ធ្នូ	ឈ្មាងត្រាំ	មាត់មិនលើសពី ២ម	១គ្រ/គ្រួសារ		
	កក្កដា-តុលា	ទ្រូ	ទំហំតិចជាង (០,៣ម x ០,៨ម)	១គ្រ/គ្រួសារ		
	ពេញមួយឆ្នាំ	សំណាញ់	បណ្តោយមិនលើសពី ៥ម	១វង់/គ្រួសារ		
	មករា-ឧសភា	ជុច		២០គ្រ/គ្រួសារ		
	មិថុនា-តុលា	ឈ្នក់ដៃ	ជ្រុងនិមួយៗមិនលើសពី ២,៥ម	១គ្រ/គ្រួសារ		
	កក្កដា-សីហា	សែយ៉ែន	ទំហំតិចជាង(០,៨ម x ១,៥ម)	២គុរ/គ្រួសារ		
	មិថុនា-តុលា	អញ្ជាង	បណ្តោយមិនលើសពី ២,៥ម	១គ្រ/គ្រួសារ		
	មិថុនា-តុលា	ថ្នង	មាត់មិនលើសពី ២ម	១គ្រ/គ្រួសារ		
	បឹងប្រា	ពេញមួយឆ្នាំ	មង	ក្រលា ២ស.ម-១៥ស.ម	១០០ម/គ្រួសារ	
		ពេញមួយឆ្នាំ	សន្ទូច	លេខ ១ ដល់ លេខ ១២	៨០ផ្លែ/គ្រួសារ	
កក្កដា-តុលា		លប	ទំហំតិចជាង (០,៥ម x ១ម) រហូតដល់ព្រលប្រវែង តិចជាង២ម មិនប្រើនុយរួមផ្សំនិងមិនតភ្ជាប់គ្នា	៦គ្រឿង/គ្រួសារ		
ពេញមួយឆ្នាំ		សំណាញ់	បណ្តោយមិនលើសពី ៥ម	១វង់/គ្រួសារ		




	មករា-ឧសភា	ដុច		១០ត្រ/គ្រួសារ	
	កក្កដា-សីហា	សែយ៉ែន	ទំហំតិចជាង(០,៨ម x ១,៥ម)	២ត្រ/គ្រួសារ	
បឹងរមាស	ពេញមួយឆ្នាំ	មង	ក្រលា ២ស.ម-១៥ស.ម	៥០ម៉ែត្រ/គ្រួសារ	
	ពេញមួយឆ្នាំ	សន្ទូច	លេខ ១ដល់លេខ ១២	៣០ផ្ទៃ/គ្រួសារ	
	កក្កដា-តុលា	លប	ទំហំតិចជាង (០,៥ម x ១ម)រហូតដល់ប្រវែង តិចជាង២ម មិនប្រើនុយរួមផ្សំ និងមិនតភ្ជាប់គ្នា	១គ្រឿង/គ្រួសារ	
បឹងរំពាក់	ពេញមួយឆ្នាំ	មង	ក្រលា ២ស.ម-១៥ស.ម	៥០ម៉ែត្រ/គ្រួសារ	
	ពេញមួយឆ្នាំ	សន្ទូច	លេខ ១ដល់លេខ ១២	៣០ផ្ទៃ/គ្រួសារ	
	កក្កដា-តុលា	លប	ទំហំតិចជាង (០,៥ម x ១ម)រហូតដល់ប្រវែង តិចជាង២ម មិនប្រើនុយរួមផ្សំ និងមិនតភ្ជាប់គ្នា	១គ្រឿង/គ្រួសារ	

គ២-ផែនការកែលំអរដែននេសាទ

ឈ្មោះដែន នេសាទ	ទំហំ(ហិកតា)	ទំហំដែលត្រូវ កែលំអរ	សកម្មភាព	ថ្ងៃ ខែ ឆ្នាំ ចាប់ផ្តើម	ថ្ងៃ ខែ ឆ្នាំ បញ្ចប់	ផ្សេងៗ
បឹងកូនសត្វ	១០ ហិកតា	២ ហិកតា	ស្តារដី	មីនា/២០១២ មីនា/២០១៣ មីនា/២០១៤	មេសា/២០១២ មេសា/២០១៣ មេសា/២០១៤	

គ៣-ផែនការកំណត់ និងរៀបចំកន្លែងអភិរក្ស

ឈ្មោះដែន នេសាទ	ទំហំ(ហិកតា)	ប្រភេទនៃការអភិរក្ស	សកម្មភាព	ថ្ងៃ ខែ ឆ្នាំ ចាប់ផ្តើម	ថ្ងៃ ខែ ឆ្នាំ បញ្ចប់	ផ្សេងៗ
បឹងកូនសត្វ	១ហិកតា	ត្រីមេពូជ	ផ្សព្វផ្សាយដល់ប្រជាពលរដ្ឋឱ្យ បានដឹងពីកន្លែងអភិរក្សនិង ហាមឃាត់រាល់ការធ្វើនេសាទ គ្រប់ប្រភេទ	មករា/២០១២ មករា/២០១៣ មករា/២០១៤	កុម្ភៈ/២០១២ កុម្ភៈ/២០១៣ កុម្ភៈ/២០១៤	
			ដាំបង្កោលព្រំប្រទល់បន្ថែម	មិថុនា/២០១២ មិថុនា/២០១៣ មិថុនា/២០១៣	សីហា/២០១២ សីហា/២០១៣ សីហា/២០១៤	



			ចំនួនដាក់លូសិប្បនិម្មិត៣០កង ដាក់ស្លាកសញ្ញា១ ធ្វើស្នាក់ការសហគមន៍ ១	កញ្ញា/២០១២ កញ្ញា/២០១៣ កញ្ញា/២០១៤	តុលា/២០១២ តុលា/២០១៣ តុលា/២០១៤
			ល្បាតជាប្រចាំកន្លែងអភិរក្ស	២០១២ រាល់ខែ	២០១៤ រាល់ខែ

គ៤-ផែនការគ្រប់គ្រងព្រៃលិចទឹក

ឈ្មោះ/ទីតាំង	ទំហំ(ហិកតា)	ប្រភេទកូនឈើដែលត្រូវដាំនិងការពារ	សកម្មភាព	ថ្ងៃ ខែ ឆ្នាំ ចាប់ផ្តើម	ថ្ងៃ ខែ ឆ្នាំ បញ្ចប់	ផ្សេងៗ
ដាំព្រៃលិចទឹក បឹងកូនសត្វ	៥ហិកតា	រាំង ត្រស់ សណ្តាន់ ថ្លើមអណ្តើក	ផ្សាំកូនឈើ	មករា/២០១២ មករា/២០១៣ មករា/២០១៤	តុលា/២០១២ តុលា/២០១៣ តុលា/២០១៤	
			ដាំកូនឈើឡើងវិញ	វិច្ឆិកា/២០១២ វិច្ឆិកា/២០១៣ វិច្ឆិកា/២០១៤	ធ្នូ/២០១២ ធ្នូ/២០១៣ ធ្នូ/២០១៤	
ថែរក្សាការពារ ព្រៃលិចទឹក	១១២ហិកតា	កូនឈើគ្រប់ប្រភេទ	ដាក់ស្លាកសញ្ញា ៦ស្លាក	កុម្ភៈ/២០១២ កុម្ភៈ/២០១៣ កុម្ភៈ/២០១៤	មីនា/២០១២ មីនា/២០១៣ មីនា/២០១៤	
			បង្កើនការយាម ល្បាត៣ដង/ខែ	២០១២ រាល់ខែ	២០១៤ រាល់ខែ	

គ៥-ផែនការអភិវឌ្ឍន៍វារីវប្បកម្ម

ប្រភេទវារីវប្បកម្ម	ចំនួន	ប្រភេទកូនត្រីពូជ	បរិមាណកូនត្រី	ខែ/ឆ្នាំ	
				ចាប់ផ្តើម	ប្រមូលផល
ស្រះ	១៧ ទំហំ២០មx៣០មx៤ម	ត្រីប្រា លលកស	អាស្រ័យតាមទំហំស្រះ	ធ្នូ/២០១២ ធ្នូ/២០១៣	មិថុនា/២០១៣ មិថុនា/២០១៤

គ៦-ផែនការចុះល្បាតទប់ស្កាត់បទល្មើសនេសាទ

ផែនការចុះទប់ស្កាត់បទល្មើសនេសាទត្រូវបានរៀបចំដូចខាងក្រោម:

សកម្មភាព	លទ្ធផលរំពឹងទុក	ចំណាយ ដុល្លា	អ្នកចូលរួម	ថ្ងៃ ខែ ឆ្នាំ ចាប់ផ្តើម	ថ្ងៃ ខែ ឆ្នាំ បញ្ចប់
ទំនាក់ទំនងជាមួយអាជ្ញាធរមូល	៣ដង/ឆ្នាំ		អង្គការដៃគូ	២០១១	២០១៣



ដ្ឋានិងស្ថាប័នជំនាញដើម្បីសហការបានល្អតាមរយៈការប្រជុំ	អាជ្ញាធរមូលដ្ឋាននិងជំនាញជលផលចូលរួមរាល់សកម្មភាពអនុវត្តរបស់សហគមន៍ស្របទៅតាមគោលការណ៍ណែនាំនៃច្បាប់	១៨០\$	គណៈកម្មការ	រាល់ខែ ១,៧ និងខែ១២	រាល់ខែ ១,៧ និងខែ១២
ប្រជុំពិភាក្សាគណៈកម្មការសហគមន៍រៀបចំផែនការប្រចាំខែនិងត្រីមាស	គណៈកម្មការទទួលបាននូវបទពិសោធន៍ល្អៗនិងចាត់វិធានការសមស្របក្នុងការចុះអនុវត្តការងារ	១២០\$		២០១១ រាល់ខែ	២០១៣ រាល់ខែ
រៀបចំកំលាំងចុះបង្ក្រាបដល់ទីកន្លែងដោយសហការជាមួយអាជ្ញាធរមូលដ្ឋាននិងស្ថាប័នជំនាញ	១ដង/ខែ ឧបករណ៍នេសាទខុសច្បាប់ថយចុះបណ្តើៗ និងឈានទៅលុបបំបាត់ទាំងស្រុង	៩០០\$	អង្គការដៃគូ គណៈកម្មការ អាជ្ញាធរមូលដ្ឋាន ជំនាញ	២០១១ រាល់ខែ	២០១៣ រាល់ខែ

គ៧-ផែនការផ្សព្វផ្សាយច្បាប់ជលផល

ផែនការផ្សព្វផ្សាយច្បាប់ជលផលត្រូវបានរៀបចំឡើងដូចខាងក្រោម :

សកម្មភាព	លទ្ធផលរំពឹងទុក	ចំណាយ ដុល្លារ/រៀល	អ្នកចូលរួម	ថ្ងៃ ខែ ឆ្នាំ ចាប់ផ្តើម	ថ្ងៃ ខែ ឆ្នាំ បញ្ចប់
-ប្រជុំ -ផ្សព្វផ្សាយតាមមីក្រូ -ផ្សព្វផ្សាយតាមរយៈចែកឯកសារ	៤ដង/ឆ្នាំ	២០០\$	គណៈកម្មការ អាជ្ញាធរមូលដ្ឋាន ជំនាញជលផល	២០១២ រាល់ខែ ១,៤ ៧ និងខែ ១០	២០១៤ រាល់ខែ ១,៤ ៧និងខែ ១០

គ៨-ផែនការថវិកាទ្រទ្រង់សម្រាប់អភិវឌ្ឍន៍សហគមន៍

ផែនការថវិកាទ្រទ្រង់សម្រាប់អភិវឌ្ឍន៍សហគមន៍ត្រូវបានរៀបចំឡើងដូចខាងក្រោម :

ប្រភេទប្រាក់ចំណូល	សកម្មភាព	ថ្ងៃខែឆ្នាំ ចាប់ផ្តើម	ថ្ងៃខែឆ្នាំ ចប់បញ្ចប់	ចំណូលសរុប	ផ្សេងៗ
ភាគទានពីសមាជិក សហគមន៍នេសាទ	-ផ្សព្វផ្សាយជ្រើសរើស សមាជិក និងបង់ប្រាក់ ភាគទាន -ប្រមូលភាគទាន ៥០០រៀល/ម្នាក់	មករា/២០១២ មេសា/២០១២	មីនា/២០១៤ ធ្នូ/២០១៤	២៦៤.០០០រៀល	៥០០រៀល/នាក់ ៥២៨នាក់ មិនទាន់អនុវត្ត
ភាគទានប្រចាំឆ្នាំ	-ផ្សព្វផ្សាយជូនដំណឹង ដល់សមាជិកបង់ប្រាក់	មីនា/២០១២	កក្កដា/២០១៤		៥០០០រៀល/នាក់



	ភាគទានប្រចាំឆ្នាំ -ប្រមូលភាគទានប្រចាំ ឆ្នាំ ៥០០០រៀល/ម្នាក់	សីហា/២០១២	ធ្នូ/២០១៤	៧.៩២០.០០០រៀល	៥២៨នាក់ មិនទាន់អនុវត្ត
--	--	-----------	-----------	--------------	---------------------------

យ.យុទ្ធសាស្ត្រ

ដើម្បីអនុវត្តផែនការឱ្យទទួលបានជោគជ័យ យុទ្ធសាស្ត្រមួយចំនួនត្រូវបានរៀបចំ ដូចខាងក្រោម :


- បង្កើតគណៈកម្មការសម្រាប់អនុវត្តតាមដាន ត្រួតពិនិត្យ និងវាយតម្លៃការអនុវត្តផែនការ រួមមាន៖
សមាជិក គណៈកម្មការសហគមន៍នេសាទ ចាស់ទុំដែលមានបទពិសោធន៍និងចំណេះដឹងល្អៗជាពិសេសបញ្ហា
នេសាទ
- ស្នើសុំជំនួយបច្ចេកទេសពីរដ្ឋបាលជលផលមានសមត្ថកិច្ច ដើម្បីជួយផ្តល់យោបល់ចំពោះផែនការណាដែល
ទាក់ទងនឹងបច្ចេកទេសជលផលដូចជា ការធ្វើផែនការកន្លែងអភិរក្សមេពូជត្រី ការរៀបចំកន្លែងអភិរក្ស ព្រៃលិច
ទឹក កន្លែងអភិរក្សជីវៈចម្រុះ ការស្តារព្រែក ការកំណត់ឧបករណ៍នេសាទ ការចិញ្ចឹមត្រី ការរកថវិកាទ្រទ្រង់
ជាដើម
- រៀបចំយុទ្ធសាស្ត្រទំនាក់ទំនងជាមួយស្ថាប័នជំនាញអង្គការនានា គម្រោង និងម្ចាស់ជំនួយដើម្បីទទួលបានការ
ឧបត្ថម្ភគាំទ្រ និងថវិកាសម្រាប់ដំណើរការអនុវត្តផែនការ
- រៀបចំផែនការអនុវត្តផែនការតាមដំណាក់កាលនីមួយៗដោយជាក់លាក់
- ទាក់ទងជាមួយរដ្ឋបាលជលផលដើម្បីសុំការគាំទ្រថវិកា និងជួយរកដៃគូសម្រាប់ទ្រទ្រង់ផែនការគ្រប់គ្រង
សហគមន៍នេសាទ
- ផ្សព្វផ្សាយផែនការគ្រប់គ្រងកន្លែងនេសាទសហគមន៍ដល់សមាជិកសហគមន៍នេសាទ និងអ្នកពាក់ព័ន្ធសំខាន់
ៗដើម្បីជម្រុញការចូលរួម និងគាំទ្រដល់ការអនុវត្តផែនការគ្រប់គ្រងនេះ
- កៀងគរការចូលរួមចំណែករបស់សមាជិកសហគមន៍នេសាទ
- រៀបចំវិធានការណ៍ចំពោះអ្នកនេសាទមកពីខាងក្រៅសហគមន៍
- ពង្រឹងសមត្ថភាពបច្ចេកទេស និង គ្រប់គ្រងរបស់គណៈកម្មការសហគមន៍នេសាទ
- ចងក្រងក្រុមអ្នកនេសាទទៅតាមប្រភេទឧបករណ៍នេសាទ ដើម្បីចូលរួមអនុវត្តផែនការ
- បញ្ចូលផែនការគ្រប់គ្រងសហគមន៍នេសាទទៅក្នុងផែនការអភិវឌ្ឍន៍ឃុំ សង្កាត់។



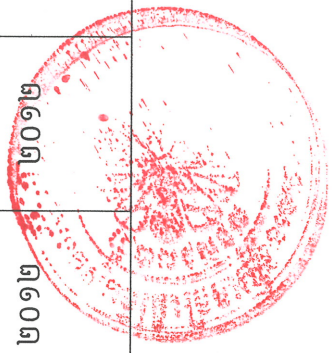
តារាងសង្ខេបផែនការគ្រប់គ្រងគម្រោងនៃសេវាសម្រាប់ស្ត្រីស្រី

រយៈពេល៣ឆ្នាំ (២០១២ ដល់ ២០១៤)

ប្រភេទផែនការ	សកម្មភាព	លទ្ធផលរំពឹងទុក	ការប៉ាន់ស្មានចំណាយ(រៀល)	ប្រភេទជំនួយ	ពេលចាប់ផ្តើម	ពេលបញ្ចប់	ផ្សេងៗ
១-ការប្រើប្រាស់ឧបករណ៍នេសាទ	ប្រជុំផ្សព្វផ្សាយអំពីផែនការប្រើប្រាស់ឧបករណ៍នេសាទសហគមន៍២ដង/ឆ្នាំ	-សមាជិកនិងប្រជាពលរដ្ឋចូលរួម អនុវត្តតាមផែនការប្រើប្រាស់ឧបករណ៍នេសាទសហគមន៍ប្រកាសម៉ាន់	៦០០.០០០រៀល	រដ្ឋបាល ជលផល និងអង្គការដៃគូ	២០១២	២០១៤	
	បិទផ្សាយឯកសារផែនការប្រើប្រាស់ឧបករណ៍នេសាទសហគមន៍៣ដង/ឆ្នាំ	-ផលត្រីនៅក្នុងសហគមន៍មានការកើនឡើង	៣៦០.០០០រៀល	រដ្ឋបាល ជលផល និងអង្គការដៃគូ	២០១២	២០១៤	
	ចែកចាយឯកសារផែនការតាមដល់អ្នកភូមិ២ដង/ឆ្នាំ	ប្រជាពលរដ្ឋអាចរកត្រីបានពេញមួយឆ្នាំ	៥០០.០០០រៀល	រដ្ឋបាល ជលផល និងអង្គការដៃគូ	២០១២	២០១៤	
២-ការកែលម្អផែនការនេសាទ	ផ្សព្វផ្សាយតាមមេត្រូនូវផែនការប្រើប្រាស់ឧបករណ៍នេសាទសហគមន៍២ដង/ឆ្នាំ	-ធ្វើឲ្យមានបរិស្ថានល្អ គុណភាពទឹកល្អប្រសើរឡើងវិញ	៤៥០.០០០រៀល	រដ្ឋបាល ជលផល និងអង្គការដៃគូ	២០១២	២០១៤	
	ស្តារដីល្បាប់ចេញពីបឹងកូនសត្វ (ទំហំ២ ហិកតា)	-មធ្យជាតិសំបូរឡើងវិញ	៤.០០០.០០០រៀល	រដ្ឋបាល ជលផល និងអង្គការដៃគូ	២០១២	២០១៤	
	ផ្សព្វផ្សាយពីកន្លែងអភិរក្សនិងការ	សមាជិកសហគមន៍នេសាទនិង	៣០០.០០០រៀល	រដ្ឋបាល	២០១២	២០១៤	




៣-ការរៀបចំកន្លែង អភិរក្ស	ហាមឃាត់ដល់ប្រជាពលរដ្ឋឱ្យ បានទូលំទូលាយ ២ដង/ឆ្នាំ	ប្រជាពលរដ្ឋក្នុងនិងក្រៅ សហគមន៍ចូលរួមថែរក្សាការពារ	១៥០ដុល្លា/ដើម	ជលផល និងអង្កការ ដៃគូ	២០១២	២០១២	
បោះបង្គោលប្រើប្រទល់កន្លែង អភិរក្សត្រីមេពូជសហគមន៍ចំនួន បង្គោល	ប្រជាពលរដ្ឋទាំងអស់ក្នុង សហគមន៍បានយល់ដឹងអំពី កន្លែងអភិរក្សត្រីមេពូជ។ -ដល់ត្រីនឹងមានការកើនឡើង	សមាជិកសហគមន៍នេសាទនិង ប្រជាពលរដ្ឋក្នុងនិងក្រៅ សហគមន៍ចូលរួមថែរក្សាការពារ	២០០ដុល្លា/ឆ្នាំ	ជលផល និងអង្កការ ដៃគូ	២០១២	២០១២	
ធ្វើស្នាក់សញ្ញាហាមឃាត់ចំនួន ឆ្នាំង	ល្អិតជាប្រចាំកន្លែងអភិរក្ស	សមាជិកក្រុមល្អិតចូលរួម ល្អិតតាមផែនការ ៣ដង/ខែ	៦០០.០០០រៀល	ជលផល និងអង្កការ ដៃគូ	២០១២	២០១៤	
៤-កែលំអរព្រៃ លិចទឹក	ផ្សព្វផ្សាយពីសារប្រយោជន៍នៃព្រៃ លិចទឹកដល់ប្រជាពលរដ្ឋឱ្យ បានទូលំទូលាយ៣ដង/ឆ្នាំ	សមាជិកសហគមន៍នេសាទនិង ប្រជាពលរដ្ឋក្នុងនិងក្រៅ សហគមន៍បានយល់ដឹង និង ចូលរួមថែរក្សាការពារ	១.៨០០.០០០រៀល	ជលផល និងអង្កការ ដៃគូ	២០១២	២០១៤	
ធ្វើស្នាក់សញ្ញាហាមឃាត់ចំនួន ១០ស្នាក់	ប្រជាពលរដ្ឋក្នុងនិងក្រៅ សហគមន៍បានយល់ដឹង និង ចូលរួមថែរក្សាការពារ	សមាជិកសហគមន៍នេសាទនិង ប្រជាពលរដ្ឋក្នុងនិងក្រៅ សហគមន៍បានយល់ដឹង និង ចូលរួមថែរក្សាការពារ	២,០០០,០០០រៀល	ជលផល និងអង្កការ ដៃគូ	២០១២	២០១២	



	ដាំព្រៃលិចទឹកចំនួន ៥ ហិកតា	-ព្រៃលិចទឹកសំបូរឡើងវិញ -ដីចំរុះគ្រប់ប្រភេទមានការកើនឡើង	៦,០០០,០០០៛៛០០	រដ្ឋបាល ជលផល និងអង្គការ ដៃគូ	១\២០១២	៣\២០១៤	
	ការពារព្រៃលិចទឹកចំនួន ១១២ ហិកតា តាមរយៈការយាមល្អិត ៣ដង/ឆ្នាំ ដាក់ស្លាកសញ្ញាហាម ឃាត់ចំនួន ១៥ស្លាក	-ព្រៃលិចទឹកសំបូរឡើងវិញ -ដីចំរុះគ្រប់ប្រភេទមានការកើនឡើង	៣.៩០០.០០០៛៛០០ (២០០.០០០៛/ឆ្នាំដ)	រដ្ឋបាល ជលផល និងអង្គការ ដៃគូ	ជាប្រចាំ	ជាប្រចាំ	
៥-ផែនការអភិវឌ្ឍន៍ វារីវប្បកម្ម	ប្រជុំផ្សព្វផ្សាយអំពីផែនការអភិវឌ្ឍន៍ វារីវប្បកម្ម	សមាជិកសហគមន៍នេសាទ ទទួលបានការផ្សព្វផ្សាយ និង ទទួលបានចំណេះដឹងពីការ ចិញ្ចឹមត្រីទឹកសាបក្នុងស្រះ និង ក្នុងស្រែ អាចចិញ្ចឹមបានផល ខ្ពស់ កាត់បន្ថយការនេសាទត្រីពី ក្នុងធម្មជាតិ និងបទល្មើស នេសាទថយចុះ។	១.២០០,០០០៛៛០០	រដ្ឋបាល ជលផល និងអង្គការ ដៃគូ	១\២០១២	៦\២០១២	
	ស្វែងរកប្រភពជំនួយថវិកាពីអង្គការ ដៃគូនានា		៦០០.០០០៛៛០០		១\២០១២	១\២០១៣	១\២០១២
	លើកវគ្គបណ្តុះបណ្តាលពីបច្ចេក ទេសវារីវប្បកម្មទឹកសាប ចិញ្ចឹមត្រី ក្នុងស្រះ ក្នុងស្រែដល់សមាជិក សហគមន៍នេសាទ		២.៥០០.០០០៛៛០០		១\២០១២	១\២០១៣	១\២០១២
	ផ្តល់ទុនដើម្បីដឹកស្រះ និងពូជត្រី សម្រាប់ដាក់ចិញ្ចឹម	អាជ្ញាធរនិងស្ថាប័នពាក់ព័ន្ធមាន ការគាំទ្រនិងចូលរួមរាល់សកម្ម ភាពអនុវត្តនិងការអនុវត្តមាន ភាពទទួលខុសត្រូវស្របទៅតាម គោលការណ៍ណែនាំនៃច្បាប់	៣៥០.០០០៛៛០០	រដ្ឋបាល ជលផល និងអង្គការ ដៃគូ	៦\២០១២	១\២០១២	
	ទំនាក់ទំនងជាមួយស្ថាប័នពាក់ព័ន្ធ លើការគ្រប់គ្រងសហគមន៍ នេសាទ		៣.០០០.០០០៛៛០០		៦\២០១២	១\២០១៣	
					៦\២០១៤	១\២០១៤	



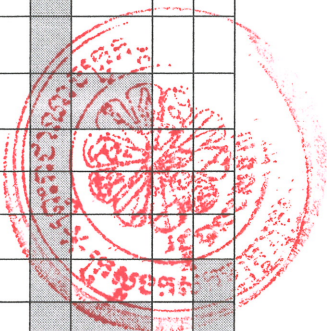
<p>៦-ការចុះឈ្មោះស្ថាប័នសេដ្ឋកិច្ច</p>	<p>ផ្សព្វផ្សាយពីច្បាប់ដែលបានចុះផ្សាយ បទដ្ឋាននានាដែលពាក់ព័ន្ធនឹង ចំណេះដឹងបរិស្ថានដល់ប្រជា ពលរដ្ឋ</p>	<p>សមាជិកសហគមន៍នេសាទនិង ប្រជាពលរដ្ឋក្នុងនិងក្រៅសហគ មន៍ចូលរួមការការពារចែករំលែកនិង ប្រើប្រាស់ធនធានធម្មជាតិប្រកប ដោយសមរម្យនិងការប្រុងប្រយ័ត្ន ផ្ទៃក្នុងធនធានត្រូវបានថយចុះ</p>	<p>២.០០០.០០០.០០០</p>	<p>រដ្ឋបាល ជលផល និងអង្គការ ដៃគូ</p>	<p>២០១២</p>	<p>២០១៤</p>
	<p>ប្រព័ន្ធការពារស្រូវ: កម្មការ សហគមន៍នេសាទរៀបចំផែនការ ប្រចាំខែ និងត្រីមាស</p>	<p>គណៈកម្មការទទួលបាននូវ បទពិសោធន៍ និងចំណេះដឹង ថ្មីៗលើការដោះស្រាយបញ្ហា និងមានការកែលម្អកាន់តែ ប្រសើរឡើង</p>	<p>៥០០.០០០.០០០</p>	<p>រដ្ឋបាល ជលផល និងអង្គការ ដៃគូ</p>	<p>២០១២</p>	<p>២០១៤</p>
	<p>សហការជាមួយស្ថាប័នជំនាញ សម្រាប់ការងារសហគមន៍ជិតខាងក្នុង ការចុះបង្ហាញបទល្មើសព្រហ្មទណ្ឌ</p>	<p>ការនេសាទខុសច្បាប់ត្រូវបាន កាត់បន្ថយ និងត្រូវបានលុបបំ បាត់នៅក្នុងសហគមន៍នេសាទ</p>	<p>៥.៤០០.០០០.០០០ ៥០.០០០.០០០/ដង</p>	<p>រដ្ឋបាល ជលផល និងអង្គការ ដៃគូ</p>	<p>២០១២</p>	<p>២០១៤</p>
<p>៧-ផែនការបរិក្ខារ ទ្រទ្រង់សម្រាប់ អភិវឌ្ឍន៍សហគមន៍</p>	<p>ភាគទានពីសមាជិកសហគមន៍</p>	<p>-ផ្សព្វផ្សាយជ្រើសរើសសមាជិក ថ្មី១០០នាក់/ឆ្នាំ -ដើររៀបចំភាគទានតាមផ្ទះ សមាជិក</p>	<p>៥០.០០០ ៥០០រៀល/នាក់</p>	<p>សហគមន៍ នេសាទ</p>	<p>២០១២</p>	<p>២០១៤</p>
	<p>ភាគទានប្រចាំឆ្នាំ</p>	<p>សមាជិកសហគមន៍និងចូលរួម បង់ភាគទានប្រចាំឆ្នាំរៀងរាល់ឆ្នាំ</p>	<p>១.៥០០.០០០.០០០ ៥០០រៀល/នាក់ (រយៈពេល៣ឆ្នាំ)</p>	<p>សហគមន៍ នេសាទ</p>	<p>២០១២</p>	<p>២០១៤</p>



ផែនការសកម្មភាព

ពេលវេលា

សកម្មភាព	២០១២												២០១៣												២០១៤												
	១	២	៣	៤	៥	៦	៧	៨	៩	១០	១១	១២	១	២	៣	៤	៥	៦	៧	៨	៩	១០	១១	១២	១	២	៣	៤	៥	៦	៧	៨	៩	១០	១១	១២	
	១- ការប្រើប្រាស់ឧបករណ៍នេសាទ																																				
១-១ ប្រជុំផ្សព្វផ្សាយអំពីផែនការប្រើប្រាស់ឧបករណ៍																																					
១-២ បិទផ្សាយដកសារផែនការប្រើប្រាស់ឧបករណ៍នេសាទ																																					
១-៣ ចែកចាយដកសារផែនការដល់អ្នកភូមិ																																					
១-៤ ផ្សព្វផ្សាយតាមមេត្រូ នូវផែនការ ប្រើប្រាស់ឧបករណ៍នេសាទ																																					
២- ការកែលំអរផែនការនេសាទ																																					
២-១ ស្ថាប័នប្រាប់ក្នុងបឹងកូនសត្វ																																					
៣- ការរៀបចំកន្លែងអភិរក្ស																																					
៣-១ ផ្សព្វផ្សាយពីកន្លែងអភិរក្ស																																					
៣-២ បោះបង្គោលប្រែប្រួល																																					
៣-៣ ធ្វើស្នាក់សញ្ញាហាមឃាត់																																					
៣-៤ ល្បាតជាប្រចាំកន្លែងអភិរក្ស																																					
៤- កែលំអរប្រព័ន្ធលិចទឹក																																					
៤-១ ដាំព្រៃលិចទឹក																																					
៤-១-១ ផ្សំកូនឈើ																																					
៤-១-២ ដាំកូនឈើ																																					
៤-២ ការពារព្រៃលិចទឹក																																					
៤-២-១ ដាក់ស្លាកសញ្ញាហាមឃាត់																																					
៤-២-២ យាមល្បាតព្រៃលិចទឹក																																					
៤-៣ ផ្សព្វផ្សាយពីសារៈប្រយោជន៍នៃព្រៃលិចទឹកដល់ប្រជាពលរដ្ឋ																																					
៥. ផែនការអភិវឌ្ឍន៍វារីវប្បកម្ម																																					
៥-១ ប្រជុំផ្សព្វផ្សាយអំពីផែនការ																																					



លេខ : ២៦ អ. ២៦
បានឃើញនិងបញ្ជូនមក

លោកនាយអធិការដ្ឋានរដ្ឋបាលជលផលមេគង្គ
ដើម្បីពិនិត្យ និងសម្រួល
ថ្ងៃទី ២៦ ខែ ៥ ឆ្នាំ២០១១
នាយខណ្ឌរដ្ឋបាលជលផលក្រចេះ



សៀង គីន

លេខ : ០១ អ. ០១
បានឃើញនិងបញ្ជូនមក

លោកនាយខណ្ឌរដ្ឋបាលជលផលក្រចេះ
ដើម្បីពិនិត្យ និងសម្រួល
ថ្ងៃទី ០៥ ខែ ៥ ឆ្នាំ២០១១
នាយរដ្ឋបាលជលផលក្រចេះ



បែន ម៉ុន្តារ៉ាតុប

លេខ : ០២ អ. ០២
បានឃើញនិងបញ្ជូនមក

លោកនាយរដ្ឋបាលជលផលក្រចេះ
ដើម្បីពិនិត្យ និងសម្រួល
ថ្ងៃទី ០២ ខែ ៥ ឆ្នាំ២០១១
នាយរដ្ឋបាលជលផលក្រចេះ



ឡន សេន

លេខ : ០៣ អ. ០៣
បានឃើញ និងឯកភាព

រាជធានីភ្នំពេញ ថ្ងៃទី ១៣ ខែ ៥ ឆ្នាំ២០១២
ប្រធានស្នងការនាយកដ្ឋានសត្វលាមក
ប្រធានស្នងការនាយកដ្ឋានសត្វលាមក



លោក ឌុក

លេខ : ០៤ អ. ០៤
បានឃើញនិងគោរពជូន

ឯកឧត្តមប្រតិភូរាជរដ្ឋាភិបាលកម្ពុជា ទទួលបន្ទុកជា
ប្រធានរដ្ឋបាលជលផល
" ដើម្បីពិនិត្យ និង សម្រេច "

ថ្ងៃទី ០២ ខែ ៥ ឆ្នាំ២០១២
នាយអធិការដ្ឋានរដ្ឋបាលជលផលមេគង្គ



ឡន សេន