

ព្រះរាជាណាចក្រកម្ពុជា
ជាតិ សាសនា ព្រះមហាក្សត្រ

ផែនការគ្រប់គ្រងកន្លែងនេសាទសហគមន៍
ភូមិអូរព្រៃល

ភូមិ : អូរព្រៃល
ឃុំ : ចាំឡាបវិថាត់
ស្រុក : ចាំឡាបវិថាត់
ខេត្ត : ស្ទឹងត្រែង

ព្រះរាជាណាចក្រកម្ពុជា
ជាតិ សាសនា ព្រះមហាក្សត្រ

ផែនការគ្រប់គ្រងកន្លែងនេសាទសហគមន៍តូមីអូរត្រែល
យ៉ែះពេល៣ឆ្នាំ
(២០១១ - ២០១៣)

សហគមន៍នេសាទ	:	តូមីអូរត្រែល
តូមី	:	អូរត្រែល
ឃុំ	:	ថាឡាបរីវាត់
ស្រុក	:	ថាឡាបរីវាត់
ខេត្ត	:	ស្ទឹងត្រែង

មាតិកា

ផែនការគ្រប់គ្រងកន្លែងនេសាទសហគមន៍

១-ស្ថានភាពទូទៅ

២-អំពីប្រជាសាស្ត្រ

ក-ប្រជាពលរដ្ឋ

ខ-មុខរបរ

៣-កន្លែងនេសាទសហគមន៍ និងធនធានដែលមាននៅក្នុងកន្លែងនេសាទសហគមន៍

ក-ទីតាំង

ខ-ដែននេសាទ

គ-តំបន់ដែលមានលទ្ធភាពបង្កើតកន្លែងអភិរក្ស

ឃ-ធនធានជលផល

៤-ការធ្វើនេសាទ

ក-អ្នកនេសាទ

ខ-ឧបករណ៍នេសាទ

គ-ការប៉ាន់ប្រមាណផលចាប់បានប្រចាំឆ្នាំ

៥-ផែនការគ្រប់គ្រងសហគមន៍នេសាទ

ក-ទស្សនៈវិស័យ

ខ-គោលបំណង

គ-ផែនការគ្រប់គ្រងកន្លែងនេសាទសហគមន៍

គ១-ផែនការប្រើប្រាស់ឧបករណ៍នេសាទ

គ២-ផែនការកែលំអរដែននេសាទ

គ៣-ផែនការរៀបចំកន្លែងអភិរក្ស

គ៤-ផែនការគ្រប់គ្រងព្រៃលិចទឹក

គ៥-ផែនការចុះល្បាតទប់ស្កាត់បទល្មើសនេសាទ

គ៦-ផែនការអភិវឌ្ឍន៍កម្មវិធីចម្រុះ

គ៧-ផែនការថវិកាទ្រទ្រង់សម្រាប់អភិវឌ្ឍន៍សហគមន៍

ឃ-យុទ្ធសាស្ត្រ

-តារាងសង្ខេបផែនការគ្រប់គ្រងកន្លែងនេសាទសហគមន៍រយៈពេល៣ឆ្នាំ

-តារាងកម្មវិធីការងារ

-តារាងឧបសម្ព័ន្ធ



មាតិកា

ផែនការគ្រប់គ្រងកន្លែងនេសាទសហគមន៍

១-ស្ថានភាពទូទៅ

២-អំពីប្រជាសាស្ត្រ

ក-ប្រជាពលរដ្ឋ

ខ-មុខរបរ

៣-កន្លែងនេសាទសហគមន៍ និងធនធានដែលមាននៅក្នុងកន្លែងនេសាទសហគមន៍

ក-ទីតាំង

ខ-ដែននេសាទ

គ-តំបន់ដែលមានលទ្ធភាពបង្កើតកន្លែងអភិរក្ស

ឃ-ធនធានជលផល

៤-ការធ្វើនេសាទ

ក-អ្នកនេសាទ

ខ-ឧបករណ៍នេសាទ

គ-ការប៉ាន់ប្រមាណផលចាប់បានប្រចាំឆ្នាំ

៥-ផែនការគ្រប់គ្រងសហគមន៍នេសាទ

ក-ទស្សនៈវិស័យ

ខ-គោលបំណង

គ-ផែនការគ្រប់គ្រងកន្លែងនេសាទសហគមន៍

គ១-ផែនការប្រើប្រាស់ឧបករណ៍នេសាទ

គ២-ផែនការកែលំអរដែននេសាទ

គ៣-ផែនការរៀបចំកន្លែងអភិរក្ស

គ៤-ផែនការគ្រប់គ្រងព្រៃលិចទឹក

គ៥-ផែនការចុះល្បាតទប់ស្កាត់បទល្មើសនេសាទ

គ៦-ផែនការអភិវឌ្ឍន៍កម្មវិធីចម្រុះ

គ៧-ផែនការថវិកាទ្រទ្រង់សម្រាប់អភិវឌ្ឍន៍សហគមន៍

ឃ-យុទ្ធសាស្ត្រ

-តារាងសង្ខេបផែនការគ្រប់គ្រងកន្លែងនេសាទសហគមន៍រយៈពេល៣ឆ្នាំ

-តារាងកម្មវិធីការងារ

-តារាងឧបសម្ព័ន្ធ



**ផែនការគ្រប់គ្រង
កន្លែងនេសាទសហគមន៍**

១-ស្ថានភាពទូទៅ

សហគមន៍នេសាទភូមិអូរត្រែល ត្រូវបានបង្កើតឡើង ដោយមហាសន្និបាតកំណើតដំបូងនៅថ្ងៃទី ២០ ខែសីហា ឆ្នាំ២០០៧ និងបានធ្វើកិច្ចព្រមព្រៀងកន្លែងនេសាទសហគមន៍ចុះថ្ងៃទី០៣ ខែកក្កដា ឆ្នាំ២០០៩។ សហគមន៍នេសាទភូមិអូរត្រែល មានទីតាំងស្ថិតនៅក្នុងភូមិ អូរត្រែល ឃុំថាឡាបរិវាត់ ស្រុកថាឡាបរិវាត់ ខេត្តស្ទឹងត្រែង ដែលមានសមាជិកសរុបចំនួន១៤៩ នាក់ ស្រីចំនួន៧៤នាក់ និងមានគណៈកម្មការចំនួន ៧ នាក់ ស្រីចំនួន ០២នាក់។ ក្នុងនោះចំនួនគ្រួសារសរុប មានចំនួន ២៩៥ គ្រួសារ។

កន្លែងមកសហគមន៍នេសាទនេះបានដំណើរការសកម្មភាពសំខាន់ៗរបស់ខ្លួន រួមមាន៖

- ចុះឈ្មោះត្រួតពិនិត្យដែននេសាទសហគមន៍
- ប្រជុំពិភាក្សាកំណត់ព្រំប្រទល់ដែននេសាទសហគមន៍
- ចុះកំណត់ព្រំប្រទល់ដែននេសាទសហគមន៍
- ចុះកំណត់កន្លែងអភិរក្សត្រីមេពូជ
- ចូលរួមវគ្គបណ្តុះបណ្តាល
- ចូលរួមប្រជុំជាមួយភូមិ ឃុំ

២-អំពីប្រជាសាស្ត្រ និងសេដ្ឋកិច្ចសង្គម

ក-ប្រជាសាស្ត្រ

- ចំនួនប្រជាពលរដ្ឋសរុបនៅក្នុងសហគមន៍មានចំនួន១៥១០នាក់ ប្រុស៨១៥នាក់ ស្រី៦៩៥នាក់ ក្នុងនោះមានជនជាតិខ្មែរចំនួន១៥១០នាក់។
- ចំនួនស្ត្រីមេម៉ាយក្នុងសហគមន៍នេសាទមាន ៥៧ នាក់
- ចំនួនជនពិការក្នុងសហគមន៍នេសាទមាន ២ នាក់ ស្រី ០នាក់
- ចំនួនចាស់ជរាក្នុងសហគមន៍នេសាទមាន ១០ នាក់ ស្រី ៦ នាក់
- ចំនួនកុមារកំព្រាក្នុងសហគមន៍នេសាទមាន ១៥ នាក់ ស្រី៥នាក់
- ចំនួនអ្នកមានជំងឺរ៉ាំរ៉ៃក្នុងសហគមន៍នេសាទមាន៣ នាក់ ស្រី ១ នាក់
- ប្រជាពលរដ្ឋក្នុងសហគមន៍នេសាទជាអ្នកកាន់សាសនាព្រះពុទ្ធ ១០០%
- ក្នុងចំណោមសមាជិកគ្រួសារនៃសមាជិកសហគមន៍នេសាទទាំងអស់អ្នកមិនចេះអក្សរមានចំនួន ២៨នាក់ ស្រី១៥ នាក់ កំរិតថ្នាក់បឋមសិក្សាចំនួន៦៨៥ នាក់ ស្រី៣៤៤នាក់ មធ្យមសិក្សា ០នាក់ ស្រី ០នាក់។



ខ-មុខរបរ

មុខរបរសំខាន់ៗរបស់ប្រជាពលរដ្ឋក្នុងសហគមន៍នេះរួមមាន៖

- ធ្វើស្រែចំនួន ២៨៥ គ្រួសារ
- ធ្វើនេសាទ ចំនួន២៣៥ គ្រួសារ
- ធ្វើចំការ(បន្លែ ឈើហូបផ្លែ ស្រូវ) ចំនួន ៥គ្រួសារ
- ចិញ្ចឹមសត្វ(មាន់ ទា ជ្រូក គោ ក្របី) ២៥០ គ្រួសារ
- លក់ដូរចាប់ហួយចំនួន១៤ គ្រួសារ
- សេវាកម្មផ្សេងៗ៣គ្រួសារ

៣-កន្លែងនេសាទសហគមន៍ និងធនធានដែលមាននៅក្នុងនេសាទសហគមន៍

ក-ទីតាំង

កន្លែងនេសាទសហគមន៍ភូមិកាំងចាម មានទំហំ ១៧០ ហិកតា និងមាននិយាមការដូចមានចែងនៅក្នុងកិច្ចព្រមព្រៀង។

មានព្រំប្រទល់៖

- ខាងកើតទល់នឹងពាក់កណ្តាលទន្លេ
- ខាងលិចទល់នឹងអូរក្របៅ
- ខាងត្បូងទល់នឹងអូររំចែង
- ខាងជើងទល់នឹងកំពង់ជន់ចាឡាបរិវាត់

ខ-ផែនទីសាទ

កន្លែងនេសាទសហគមន៍ភូមិអូរត្រែល

- ទន្លេមេគង្គ ទំហំ ៤២ហិកតា នេសាទពេញ១ឆ្នាំ
- អូរត្រែល ទំហំ ៣៦ហិកតា នេសាទពេញ១ឆ្នាំ

គ-តំបន់ដែលមានលទ្ធភាពបង្កើតកន្លែងអនិរក្ស

- អន្លង់ថ្មពុះ ទំហំ ៩ ហិកតា

ឃ-ធនធានជលជ្រល

- ប្រភេទត្រី : (ត្រីរស់ ត្រីប៉ាស៊ីអ៊ី ត្រីព្រួល ត្រីប្រា ត្រីឆ្កែ ត្រីឆ្លាំង ត្រីកេស ត្រីប៉ារ៉ា ត្រីឆ្កែក ត្រីក្អែក ត្រីទ្រនេន ត្រីត្រសក់ ត្រីគល់រាំង ត្រីខ្វា ត្រីរៀល ត្រីខ្លា ត្រីកញ្ចុះ ត្រីប្រមា.....)។ល។
- ប្រភេទវារីសត្វ : (អណ្តើក ពស់ ខ្យង ក្តាម អន្លង់ ខ្មៅ កង្កែប សត្វស្លាប)។
- ប្រភេទរុក្ខជាតិព្រៃលិចទឹក និងវារីរុក្ខជាតិ: (រាំង ត្រស់ ត្បូង ជ្រៃ សង្កែ ស្រឡៅ រែ អណ្តែង ប្រផិញ ឬស្សី ចង្កែង)



៤-ការធ្វើនេសាទ

ក-អ្នកនេសាទ

- អ្នកនេសាទជាសមាជិកសហគមន៍ ចំនួន ១៤៩ នាក់ ស្រី៧៤ នាក់
- អ្នកនេសាទមិនមែនជាសមាជិកសហគមន៍នេសាទ នៅក្នុងសហគមន៍មានចំនួន ៤៣៥ នាក់ ស្រី ២៣៨នាក់
- ប៉ាន់ស្មានអ្នកនេសាទមិនមែនជាសមាជិកដែលមកពីខាងក្រៅសហគមន៍មានចំនួន ១២០នាក់ ស្រី ៦០នាក់

ខ-ឧបករណ៍នេសាទ

-ឧបករណ៍នេសាទ និងទូកកាណូតរបស់សមាជិកសហគមន៍នេសាទ

ប្រភេទឧបករណ៍	ឯកតា	ចំនួន / គ្រួសារ	ទំហំ/ប្រវែង	រដូវប្រើប្រាស់ឧបករណ៍ (ខែ...ដល់ខែ...)
សំណាញ់ត្រីរៀល	វង់	៥វង់	១,៥ស.ម-២,៥ស.ម/៧ម៉ែត្រ	ប្រើពេញ១ឆ្នាំ
សំណាញ់ត្រីធំ	វង់	៥វង់	៥ស.ម - ៧ស.ម/ ៨ម៉ែត្រ	ប្រើពេញ១ឆ្នាំ
មងត្រីរៀល	ហត្ថ	៣ហត្ថ	២ស.ម - ៣ស.ម/ ៤០ម៉ែត្រ	ប្រើពេញ១ឆ្នាំ
មងត្រីធំ	ហត្ថ	៣ហត្ថ	៤ស.ម - ៨ស.ម/ ៤០ម៉ែត្រ	ប្រើពេញ១ឆ្នាំ
សន្ទូច	ផ្លែ	១០០ផ្លែ	១០០ផ្លែ	ប្រើពេញ១ឆ្នាំ
លប	ចំនួន	៣	១,៥ម៉ែត្រ - ២,៥ម៉ែត្រ	កក្កដា ដល់ តុលា
ទ្រូ	ចំនួន	៣	០,៥ម៉ែត្រ- ១ម៉ែត្រ	កក្កដា ដល់ តុលា

ប្រភេទទូក កាណូត	ចំនួន	ចំណុះ	កំលាំងសេះ
ទូកចែវ	៨០	១០០គីឡូក្រាម	
ទូកមានម៉ាស៊ីន	៣០	២០០ ទៅ ៣០០គីឡូក្រាម	៥ ទៅ ១៣

-ឧបករណ៍នេសាទ និងទូកកាណូតរបស់អ្នកនៅក្នុងតំបន់ប៉ុន្តែមិនមែនជាសមាជិកសហគមន៍នេសាទ

ប្រភេទឧបករណ៍	ឯកតា	ចំនួន គ្រួសារ	ទំហំ/ប្រវែង	រដូវប្រើប្រាស់ឧបករណ៍ (ខែ...ដល់ខែ...)
សំណាញ់ត្រីរៀល	វង់	៥វង់	១,៥ស.ម-២,៥ស.ម/៧ម៉ែត្រ	ប្រើពេញ១ឆ្នាំ
សំណាញ់ត្រីធំ	វង់	៥វង់	៥ស.ម - ៧ស.ម/ ៨ម៉ែត្រ	ប្រើពេញ១ឆ្នាំ
មងត្រីរៀល	ហត្ថ	៣ហត្ថ	២ស.ម - ៣ស.ម/ ៤០ម៉ែត្រ	ប្រើពេញ១ឆ្នាំ
មងត្រីធំ	ហត្ថ	៣ហត្ថ	៤ស.ម - ៨ស.ម/ ៤០ម៉ែត្រ	ប្រើពេញ១ឆ្នាំ
សន្ទូច	ផ្លែ	១០០ផ្លែ	១០០ផ្លែ	ប្រើពេញ១ឆ្នាំ
លប	ចំនួន	៣	១,៥ម៉ែត្រ - ២,៥ម៉ែត្រ	កក្កដា ដល់ តុលា
ទ្រូ	ចំនួន	៣	០,៥ម៉ែត្រ- ១ម៉ែត្រ	កក្កដា ដល់ តុលា



ប្រភេទទូក កាណូត	ចំនួន	ចំណុះ	កំលាំងសេះ
ទូកចែវ	៩០	១០០គីឡូក្រាម	
ទូកមានម៉ាស៊ីន	៤០	២០០ ទៅ ៣០០គីឡូក្រាម	៥ ទៅ ១៣

-ឧបករណ៍នេសាទ និងទូកកាណូតរបស់អ្នក មិនមែនជាសមាជិកសហគមន៍ដែលមកពីខាងក្រៅសហគមន៍នេសាទ

ប្រភេទឧបករណ៍	ឯកតា	ចំនួន/ ត្រួសារ	ទំហំ/ប្រវែង	រដូវប្រើប្រាស់ឧបករណ៍ (ខែ...ដល់ខែ...)
សំណាញ់	វង់	៥វង់	១,៥ស.ម-២,៥ស.ម/៧ម៉ែត្រ	ប្រើពេញ១ឆ្នាំ
មង	ហត្ថ	៣ដៃ	៥ស.ម - ៧ស.ម/ ៨ម៉ែត្រ	ប្រើពេញ១ឆ្នាំ
សន្ទូច	ផ្លែ	១០០ផ្លែ	១០០ផ្លែ	ប្រើពេញ១ឆ្នាំ

ប្រភេទទូក កាណូត	ចំនួន	ចំណុះ	កំលាំងសេះ
ទូកចែវ	២០	១០០គីឡូក្រាម	
ទូកមានម៉ាស៊ីន	៣០	២០០ ទៅ ៣០០គីឡូក្រាម	៥ ទៅ ១៣

គ-ការប៉ាន់ប្រមាណផលចាប់បានប្រចាំឆ្នាំ

ប្រភេទផលនេសាទ	បរិមាណផលនេសាទចាប់បានគិតជាមធ្យមប្រចាំត្រួសារ(គិតជាគីឡូក្រាម)		
	រដូវប្រាំង	រដូវវស្សា	សរុបប្រចាំឆ្នាំ
ត្រី	៥០	៣០	៨០
ក្តាម ខ្យង អណ្តើក.....		៤០	៤០

៥-ផែនការគ្រប់គ្រងសហគមន៍នេសាទ

ក-ទស្សនៈវិស័យ

សហគមន៍នេសាទភូមិកាំងក្រោក មានទស្សនៈវិស័យរួមចំណែកគ្រប់គ្រងធនធានផលផលប្រកបដោយសមធម៌ និងចីរភាព ដើម្បីរួមចំណែកកាត់បន្ថយភាពក្រីក្ររបស់ប្រជាពលរដ្ឋ។

ខ-គោលបំណង

- ចូលរួមគ្រប់គ្រងដែននេសាទទឹកសាបដែលបានលុប ឬ កាត់បន្ថយពីឡើយនេសាទ កន្លែងនេសាទត្រួសារដែលរក្សាទុកសម្រាប់ប្រជាពលរដ្ឋធ្វើនេសាទជាប្រពៃណី ឬ សហគមន៍ធ្វើនេសាទ កន្លែងនេសាទបំរុង ទំនាបលិចទឹកក្នុងរដូវតំឡើង នាទីព្រលឹចទឹក ។
- ចូលរួមគ្រប់គ្រងធនធានផលផលប្រកបដោយនិរន្តរភាព និងធានាការបែងចែកផលប្រយោជន៍ធនធានផលផលជូនប្រជាពលរដ្ឋខ្មែរប្រកបដោយសមធម៌។
- ដើម្បីធ្វើឱ្យប្រសើរឡើងនូវជីវភាពសមាជិកសហគមន៍ តាមតយៈការអភិវឌ្ឍន៍ចម្រុះដោយមានការចូលរួម



-ដើម្បីឱ្យប្រជាពលរដ្ឋខ្មែរបានយល់ច្បាស់ ហើយនិងឈានទៅចាត់ទុកថាខ្លួនជាម្ចាស់លើធនធានធម្មជាតិ។

គ-ផែនការគ្រប់គ្រងកន្លែងនេសាទសហគមន៍

គ១-ផែនការប្រើប្រាស់ឧបករណ៍នេសាទ

ផែនការប្រើប្រាស់ឧបករណ៍នេសាទនៅក្នុងកន្លែងនេសាទសហគមន៍ គឺរៀបចំឡើងដោយគិតគូរអំពីប្រភេទ ដែននេសាទ ប្រភេទ ទំហំ ប្រវែង និងចំនួនឧបករណ៍នេសាទ ចំនួនអ្នកនេសាទ និងរដូវនេសាទ។

ផែនការប្រើប្រាស់ឧបករណ៍នេសាទនៅក្នុងកន្លែងនេសាទសហគមន៍ត្រូវបានរៀបចំឡើងដូចខាងក្រោម

ឈ្មោះ/ទីតាំង កន្លែងនេសាទ	ពេលវេលា ធ្វើនេសាទ	ឧបករណ៍នេសាទអនុញ្ញាតឱ្យប្រើ			ផ្សេង
		ប្រភេទ	ទំហំ/ប្រវែង	ចំនួន	
ទន្លេមេគង្គ	ពេញ១ឆ្នាំ	សំណាញ់	២ស.ម-៧ស.ម	៥វង់/គ្រួសារ	
		មង	២ស.ម-៧ស.ម	៣ដៃ/គ្រួសារ	
		លប	១,៥ម៉ែត្រ - ២,៥ម៉ែត្រ	៣គ្រឿង/គ្រួសារ	
		សន្ទូច	១០០ផ្លែ	១០០ផ្លែ	
អូរត្រែល	ពេញ១ឆ្នាំ	សំណាញ់	២ស.ម-៥ស.ម	៥វង់/គ្រួសារ	
		មង	២ស.ម-៧ស.ម	៣ដៃ/គ្រួសារ	
		លប	១,៥ម៉ែត្រ - ២,៥ម៉ែត្រ	៣គ្រឿង/គ្រួសារ	
		សន្ទូច	១០០ផ្លែ	១០០ផ្លែ	
		ទ្រូ	០,៥ម៉ែត្រ- ១ម៉ែត្រ	៣គ្រឿង/គ្រួសារ	

គ២-ផែនការរៀបចំកន្លែងអភិរក្ស

ឈ្មោះដែន នេសាទ	ទំហំ(ហិ.ត)	ប្រភេទ នៃការអភិរក្ស	សកម្មភាព	ថ្ងៃ ខែ ឆ្នាំ ចាប់ផ្តើម	ថ្ងៃ ខែ ឆ្នាំ បញ្ចប់	ផ្សេងៗ
អន្លង់ថ្មពុះ	៩ហិកតា	អន្លង់	-ផ្សព្វផ្សាយកន្លែងអភិរក្ស ដល់ប្រជាពលរដ្ឋ -ធ្វើស្លាកសញ្ញាហាមឃាត់ -ល្បាតជាប្រចាំ -បោះបង្គោលព្រំប្រទល់	ខែ០៤/២០១១ ខែ០៩/២០១១ ១អាទិត្យ២ដង ខែ១១/២០១១	ខែ៥/២០១១ ខែ១១/២០១៣ ១អាទិត្យ២ដង ខែ១/២០១៣	រៀងរាល់ឆ្នាំ

គ៣-ផែនការចុះល្បាតទប់ស្កាត់បទល្មើសនេសាទ

ផែនការចុះល្បាតទប់ស្កាត់បទល្មើសនេសាទត្រូវបានរៀបចំឡើងដូចខាងក្រោម :

សកម្មភាព	គោលបំណង	លទ្ធផលរំពឹងទុក
ទំនាក់ទំនងជាមួយស្ថាប័នពាក់ព័ន្ធលើ ការគ្រប់គ្រងសហគមន៍នេសាទ	ដើម្បីឱ្យអាជ្ញាធរមូលដ្ឋាន និងស្ថាប័នពាក់ ព័ន្ធមានការចូលរួមសហការនិងជួយជំរុញ	អាជ្ញាធរមូលដ្ឋាន និងស្ថាប័នពាក់ព័ន្ធមានការ គាំទ្រនិងចូលរួមរាល់សកម្មភាពដែលបាន



	ការអនុវត្តឱ្យបានសមស្របតាមផែនការគ្រោងទុករបស់សហគមន៍នេសាទ	អនុវត្តរបស់សហគមន៍នេសាទមានភាពទទួលខុសត្រូវស្របទៅតាមគោលការណ៍ណែនាំច្បាប់
ផ្សព្វផ្សាយពីច្បាប់ផលជលថ្មីច្បាប់បទដ្ឋាននានាដែលពាក់ព័ន្ធនិងចំណេះដឹងបរិស្ថានដល់ប្រជាពលរដ្ឋ	សមាជិកសហគមន៍និងប្រជាពលរដ្ឋយល់ដឹងអំពីវិស័យផលជលនិងបរិស្ថានហើយចូលរួមទប់ស្កាត់បទល្មើសនេសាទដើម្បីថែរក្សានិងប្រើប្រាស់ធនធានធម្មជាតិប្រកបដោយនិរន្តរភាព	សមាជិកសហគមន៍និងប្រជាពលរដ្ឋក្នុងនិងក្រៅសហគមន៍ចូលរួមការពារ ថែរក្សា និងប្រើប្រាស់ធនធានធម្មជាតិប្រកបដោយ សមធម៌និងការបំផ្លាញធនធានធម្មជាតិត្រូវបានថយចុះ
ប្រជុំពិភាក្សាគណៈកម្មការសហគមន៍រៀបចំផែនការប្រចាំខែនិងត្រីមាស	ដើម្បីឆ្លុះបញ្ចាំងនិងកំណត់ផែនការដែលបានអនុវត្តពង្រឹងសមត្ថភាពលើការអនុវត្តនិងរៀបចំផែនការបន្តសំដៅការអនុវត្តទទួលបានជោគជ័យ	គណៈកម្មការទទួលបាននូវបទពិសោធន៍និងចំណេះដឹងថ្មីៗលើការដោះស្រាយបញ្ហានិងមានការកែលំអរកាន់តែប្រសើរឡើង
សហការជាមួយស្ថាប័នជំនាញ សម្បត្តិចូលនិងសហគមន៍ជិតខាងក្នុងការចុះបង្ក្រាបបទល្មើស០៣ដងក្នុង១ខែ	ដើម្បីបង្កើនកិច្ចសហការរវាងសហគមន៍និងអាជ្ញាធរនិងសម្បត្តិចូលពាក់ព័ន្ធក្នុងការបង្ក្រាបបទល្មើសនេសាទ	ការនេសាទខុសច្បាប់ត្រូវបានកាត់បន្ថយ និងត្រូវបានលុបបំបាត់នៅក្នុងសហគមន៍ភូមិត្បូងខ្លា

គ៤-ផែនការថវិកាទ្រទ្រង់សម្រាប់អភិវឌ្ឍន៍សហគមន៍

ផែនការថវិកាទ្រទ្រង់សម្រាប់អភិវឌ្ឍន៍សហគមន៍ត្រូវបានរៀបចំឡើងដូចខាងក្រោម :

ប្រភេទប្រាក់ចំណូល	សកម្មភាព	ថ្ងៃខែឆ្នាំចាប់ផ្តើម	ថ្ងៃខែឆ្នាំចប់បញ្ចប់	ចំណូលសរុប	ផ្សេងៗ
ភាគទានពីសមាជិកសហគមន៍នេសាទ	-ផ្សព្វផ្សាយជ្រើសរើសសមាជិកថ្មី	ខែ០៨ឆ្នាំ២០១១	ខែ០៨ឆ្នាំ២០១៣		៥០០រៀល/នាក់
	-ដើរប្រមូលភាគទានតាមផ្ទះសមាជិក	ខែ០៨ឆ្នាំ២០១១	ខែ០៨ឆ្នាំ២០១៣		
ភាគទានប្រចាំឆ្នាំ	-ផ្សព្វផ្សាយជូនដំណឹងមុនរយៈពេល១៥ថ្ងៃ	ខែ១១ឆ្នាំ២០១១	ខែ១១ឆ្នាំ២០១៣		រៀងរាល់ឆ្នាំ រយៈពេល៣ឆ្នាំ ២០០០រៀល/គ្រួសារ
	-ដើរប្រមូលភាគទានតាមផ្ទះសមាជិក	ខែ១២ឆ្នាំ២០១១	ខែ១២ឆ្នាំ២០១៣		

យ-យុទ្ធសាស្ត្រ

ដើម្បីអនុវត្តផែនការឱ្យទទួលបានជោគជ័យ យុទ្ធសាស្ត្រមួយចំនួនត្រូវបានរៀបចំ ដូចខាងក្រោម :

- បង្កើតគណៈកម្មការសម្រាប់អនុវត្តតាមដាន ត្រួតពិនិត្យ និងវាយតម្លៃការអនុវត្តផែនការ រួមមាន៖ សមាជិក គណៈកម្មការសហគមន៍នេសាទ ចាស់ទុំដែលមានបទពិសោធន៍និងចំណេះដឹងល្អៗជាពិសេសបញ្ហានេសាទ
- ស្នើសុំជំនួយបច្ចេកទេសពីរដ្ឋបាលផលជលមានសមត្ថកិច្ច ដើម្បីជួយផ្តល់យោបល់ចំពោះផែនការណាដែលទាក់ទងនិងបច្ចេកទេសផលជលដូចជា ការធ្វើផែនការកន្លែងអភិរក្សមេពូជត្រី ការរៀបចំកន្លែងអភិរក្ស ព្រៃលិច



ទឹក កន្លែងអភិរក្សជីវៈចម្រុះ ការស្តារព្រែក ការកំណត់ឧបករណ៍នេសាទ ការចិញ្ចឹមត្រី ការរកថវិកាទ្រទ្រង់ ជាដើម

-រៀបចំយុទ្ធសាស្ត្រទំនាក់ទំនងជាមួយស្ថាប័នជំនាញ អង្គការនានា គម្រោង និងម្ចាស់ជំនួយដើម្បីទទួលបានការ ឧបត្ថម្ភគាំទ្រ និងថវិកាសម្រាប់ដំណើរការអនុវត្តផែនការ

-រៀបចំផែនការអនុវត្តផែនការតាមដំណាក់កាលនីមួយៗដោយជាក់លាក់

-ទាក់ទងជាមួយរដ្ឋបាលជលផលដើម្បីសុំការគាំទ្រថវិកា និងជួយរកដៃគូសម្រាប់ទ្រទ្រង់ផែនការគ្រប់គ្រង សហគមន៍នេសាទ

-ផ្សព្វផ្សាយផែនការគ្រប់គ្រងកន្លែងនេសាទសហគមន៍ដល់សមាជិកសហគមន៍នេសាទ និងអ្នកពាក់ព័ន្ធសំខាន់ៗ ដើម្បីជម្រុញការចូលរួម និងគាំទ្រដល់ការអនុវត្តផែនការគ្រប់គ្រងនេះ

-កៀងគរការចូលរួមចំណែករបស់សមាជិកសហគមន៍នេសាទ

-រៀបចំវិធានការណ៍ចំពោះអ្នកនេសាទមកពីខាងក្រៅសហគមន៍

-ពង្រឹងសមត្ថភាពបច្ចេកទេស និង គ្រប់គ្រងរបស់គណៈកម្មការសហគមន៍នេសាទ

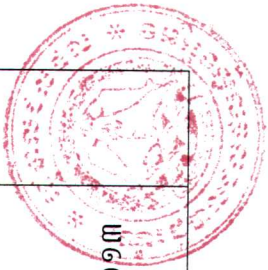
-ចងក្រងក្រុមអ្នកនេសាទទៅតាមប្រភេទឧបករណ៍នេសាទ ដើម្បីចូលរួមអនុវត្តផែនការ

-បញ្ឈប់ផែនការគ្រប់គ្រងសហគមន៍នេសាទទៅក្នុងផែនការអភិវឌ្ឍន៍ឃុំ សង្កាត់។




តារាងសង្ខេបផែនការគ្រប់គ្រងកន្លែងនៃសេវាសហគមន៍ស្តុកស្តុមធុនមធ្យម
រយៈពេល៣ឆ្នាំ (២០១១ ដល់ ២០១៣)

ប្រភេទផែនការ	សកម្មភាព	លទ្ធផលរំពឹងទុក	ការប៉ាន់ស្មានចំណាយ(រៀល)	ប្រភពជំនួយ	ពេលចាប់ផ្តើម	ពេលបញ្ចប់	ផ្សេងៗ
១-ការប្រើប្រាស់ឧបករណ៍នេសាទ	ប្រជុំផ្សព្វផ្សាយអំពីផែនការប្រើប្រាស់ឧបករណ៍នេសាទសហគមន៍	លទ្ធផលរំពឹងទុក -សមាជិកនិងប្រជាពលរដ្ឋចូលរួមអនុវត្តតាមផែនការប្រើប្រាស់ឧបករណ៍នេសាទសហគមន៍ -ផលគ្រីនៅក្នុងសហគមន៍មានការកើនឡើងប្រជាពលរដ្ឋអាចរកក្រីបានពេញមួយឆ្នាំ	៧៥\$	អង្គការដៃគូ	២០១១	២០១៣	
	បិទផ្សាយឯកសារផែនការប្រើប្រាស់ឧបករណ៍នេសាទសហគមន៍		៣០\$	អង្គការដៃគូ	២០១១	២០១៣	
	ចែកចាយឯកសារផែនការតាមផ្ទះ		៤៥\$	អង្គការដៃគូ	២០១១	២០១៣	
	ផ្សព្វផ្សាយតាមមេត្រូនូវផែនការប្រើប្រាស់ឧបករណ៍នេសាទសហគមន៍		៩០\$	អង្គការដៃគូ	២០១១	២០១៣	
២-ការរៀបចំកន្លែងអភិរក្ស	ផ្សព្វផ្សាយពីកន្លែងអភិរក្សនិងការហាមឃាត់ដល់ប្រជាពលរដ្ឋឱ្យបានទូលំទូលាយ	លទ្ធផលរំពឹងទុក សមាជិកនិងប្រជាពលរដ្ឋក្នុងនិងក្រៅសហគមន៍ចូលរួមការពារថែរក្សា តំបន់អភិរក្សមានព្រំប្រទល់ច្បាស់លាស់ សមាជិកសហគមន៍នេសាទនិងប្រជាពលរដ្ឋក្នុងនិងក្រៅសហគមន៍ចូលរួមការពារ ថែរក្សា សមាជិកក្រុមល្បាតចូលរួមល្បាតតាមផែនការ ៣ដង/ខែ អាជ្ញាធរនិងស្ថាប័នពាក់ព័ន្ធមានការគាំទ្រនិងចូលរួមរាល់សកម្មភាពអនុវត្តនិងការអនុវត្តមានភាពទទួលខុសត្រូវស្របទៅតាម	៦០\$	អង្គការដៃគូ	២០១១	២០១៣	
	ចុះកំណត់ព្រំប្រទល់កន្លែងអភិរក្ស		១៥០\$	អង្គការដៃគូ	២០១១	២០១៣	
	ធ្វើស្ថិតសញ្ញាហាមឃាត់ចំនួន ២ផ្ទាំង		៣០០\$	អង្គការដៃគូ	២០១១	២០១៣	
	ល្បាតជាប្រចាំកន្លែងអភិរក្ស		១០០\$	អង្គការដៃគូ	២០១១	២០១៣	
	ទំនាក់ទំនងជាមួយស្ថាប័នពាក់ព័ន្ធលើការគ្រប់គ្រងសហគមន៍នេសាទ		៣០\$	អង្គការដៃគូ	២០១១	២០១៣	




៣-ការចុះឈ្មោះ ទប់ស្កាត់បទល្មើស នេសាទ	ផ្សព្វផ្សាយពីច្បាប់ផលិតផលធុធុច្បាប់ប ទដ្ឋាននានាដែលពាក់ព័ន្ធនឹងចំណេះ ដឹងបរិស្ថានដល់ប្រជាពលរដ្ឋ	គោលការណ៍ណែនាំនៃច្បាប់ សមាជិកសហគមន៍នេសាទនិង ប្រជាពលរដ្ឋក្នុងនិងក្រៅសហគម ន៍ចូលរួមការការពារ ថែរក្សានិង ប្រើប្រាស់ធនធានធម្មជាតិប្រកប ដោយសមធម៌និងការប្តឹងបំ ផ្តាញធនធានត្រូវបានថយចុះ	៩០\$	អង្គការដៃគូ	២០១១	២០១៣
	ប្រជុំពិភាក្សាគណៈកម្មការសហគម ន៍រៀបចំផែនការប្រចាំខែនិងត្រីមាស	គណៈកម្មការទទួលបាននូវទំពិ សោធន៍និងចំណេះដឹងថ្មីៗលើ ការដោះស្រាយបញ្ហានិងមាន ការកែលំអរកាន់តែប្រសើរឡើង	៦០\$	អង្គការដៃគូ	២០១១	២០១៣
	សហការជាមួយស្ថាប័នជំនាញ សម្ត កិច្ចនិងសហគមន៍ជិតខាងក្នុងការចុះ បង្ក្រាបបទល្មើស០៣ដងក្នុង១ខែ	ការនេសាទខុសច្បាប់ត្រូវបាន កាត់បន្ថយ និងត្រូវបានលុបបំ បាត់នៅក្នុងសហគមន៍	៥០\$	អង្គការដៃគូ	២០១១	២០១៣
៤-ផែនការថវិការ ទ្រទ្រង់សម្រាប់អភិ វឌ្ឍន៍សហគមន៍	ភាគទានពីសមាជិកសហគមន៍	-ផ្សព្វផ្សាយជ្រើសរើសសមាជិក ថ្មី៣០នាក់/ឆ្នាំ -ដើរប្រមូលភាគទានតាមផ្ទះ សមាជិក		សហគមន៍ នេសាទ	២០១១	២០១៣
	ភាគទានប្រចាំឆ្នាំ	សមាជិកសហគមន៍និងចូលរួម បង់ភាគទានប្រចាំឆ្នាំរៀងរាល់ឆ្នាំ		សហគមន៍ នេសាទ	២០១១	២០១៣



តារាងកម្មវិធីការងារសកម្មភាព

សកម្មភាព	ពេលវេលា											
	២០១១				២០១២				២០១៣			
	១	២	៣	៤	១	២	៣	៤	១	២	៣	៤
១- ការប្រើប្រាស់ឧបករណ៍នេសាទ												
១-១ ប្រជុំផ្សព្វផ្សាយអំពីផែនការប្រើប្រាស់ឧបករណ៍												
១-២ បិទផ្សាយឯកសារផែនការប្រើប្រាស់ឧបករណ៍នេសាទ												
១-៣ ចែកចាយឯកសារផែនការតាមផ្ទះ												
១-៤ ផ្សព្វផ្សាយតាមមេត្រូនូរផែនការប្រើប្រាស់ឧបករណ៍នេសាទ												
២- ការរៀបចំកន្លែងអភិរក្ស												
២-១ ផ្សព្វផ្សាយពីកន្លែងអភិរក្ស												
២-២ ធ្វើស្លាកសញ្ញាហាមឃាត់												
២-៣ ល្បាតជាប្រចាំកន្លែងអភិរក្ស												
២-៤ បោះបង្គោលព្រំប្រទល់												
៣- ការចុះល្បាតទប់ស្កាត់បទល្មើស												
៣-១ ទំនាក់ទំនងជាមួយស្ថាប័នពាក់ព័ន្ធលើការគ្រប់គ្រងសហគមន៍												
៣-២ ផ្សព្វផ្សាយពីច្បាប់ជលផលថ្មីនិងច្បាប់បទដ្ឋាននានា												
៣-៣ ប្រជុំពិភាក្សាគណៈកម្មការសហគមន៍រៀបចំផែនការ												
៣-៤ សហការជាមួយស្ថាប័នជំនាញសម្រឹកវិនិច្ឆ័យសហគមន៍ជិតខាងក្នុង												



៣-៤ សហការជាមួយស្ថាប័ននីតិវិធីសម្រាប់សម្រុកកិច្ចការសហគមន៍ជិតខាងក្នុងការចុះបញ្ជីប្រជាជន			
៤-ផែនការចំណាយសម្រាប់អភិវឌ្ឍន៍សហគមន៍			
៤-១ ភាគទានពីសមាជិកសហគមន៍នេសាទ			
៤-២ ភាគទានប្រចាំឆ្នាំ	បានឃើញ	ថាឡាយរីករាយ ថ្ងៃទី ១៧ ខែ ១១ ឆ្នាំ២០១០	អនុប្រតិបត្តិ ថ្ងៃទី ១៧ ខែ ១១ ឆ្នាំ២០១០

លោកនាយកដ្ឋានប្រចាំឆ្នាំ
 ថាឡាយរីករាយ ថ្ងៃទី ១៧ ខែ ១១ ឆ្នាំ២០១០

នាយកដ្ឋានប្រចាំឆ្នាំ
 ថាឡាយរីករាយ ថ្ងៃទី ១៧ ខែ ១១ ឆ្នាំ២០១០

Handwritten signature: ឧបនាយករដ្ឋមន្ត្រី

បានឃើញ
 ថាឡាយរីករាយ ថ្ងៃទី ១៧ ខែ ១១ ឆ្នាំ២០១០

មេប្រឹក្សាភិបាល
Handwritten signature

ព្រះប្រឹក្សាភិបាល

លោកនាយកដ្ឋានប្រចាំឆ្នាំ
 ថាឡាយរីករាយ ថ្ងៃទី ១៧ ខែ ១១ ឆ្នាំ២០១០

នាយកដ្ឋានប្រចាំឆ្នាំ
 ថាឡាយរីករាយ ថ្ងៃទី ១៧ ខែ ១១ ឆ្នាំ២០១០

Handwritten signature: គឹម សុខា

លេខ : ១៣ ប្រចាំ ៧
 បានឃើញ និងឯកភាព

រាជធានីភ្នំពេញ ថ្ងៃទី ២៧ ខែ ១១ ឆ្នាំ២០១០

ប្រតិភូគណៈរដ្ឋមន្ត្រី
Handwritten signature

គឹម សុខា

លេខ : ១២៧ អនក
 បានឃើញ និងបញ្ជូនមក

ឯកឧត្តមប្រតិភូគណៈរដ្ឋមន្ត្រី
 ប្រចាំឆ្នាំ ថ្ងៃទី ១៧ ខែ ១១ ឆ្នាំ២០១០

Handwritten signature

ព្រះប្រឹក្សាភិបាល

លេខ : ០៤៥
 បានឃើញ និងបញ្ជូនមក

លោកនាយកដ្ឋានប្រចាំឆ្នាំ
 ថាឡាយរីករាយ ថ្ងៃទី ១៧ ខែ ១១ ឆ្នាំ២០១០

Handwritten signature

ប្រតិភូគណៈរដ្ឋមន្ត្រី
Handwritten signature

គឹម សុខា

លេខ : ១២៧ អនក
 បានឃើញ និងបញ្ជូនមក

ឯកឧត្តមប្រតិភូគណៈរដ្ឋមន្ត្រី
 ប្រចាំឆ្នាំ ថ្ងៃទី ១៧ ខែ ១១ ឆ្នាំ២០១០

Handwritten signature

ព្រះប្រឹក្សាភិបាល

លេខ : ០៤៥
 បានឃើញ និងបញ្ជូនមក

លោកនាយកដ្ឋានប្រចាំឆ្នាំ
 ថាឡាយរីករាយ ថ្ងៃទី ១៧ ខែ ១១ ឆ្នាំ២០១០

Handwritten signature

គឹម សុខា

តារាងឧបសម្ព័ន្ធទី១ បទបទប្បញ្ញត្តិក្នុងសហគមន៍នេសាទភូមិអូរត្រែល
ភូមិអូរត្រែល ឃុំថាឡាបរវាត់ ស្រុកថាឡាបរវាត់ ខេត្តស្ទឹងត្រែង

ល.រ	ត្រី			ទារីសត្វនិងសត្វស្លាប			ទារីក្រូចាតិ		
	ឈ្មោះ	កើន	ថយ	ឈ្មោះ	កើន	ថយ	ឈ្មោះ	កើន	ថយ
១	ត្រីរឹស		√	អណ្តើក		√	រាំង	√	
២	ត្រីប៉ាស៊ីអ៊ី		√	ពស់		√	ត្រស់	√	
៣	ត្រីព្រួល			ខ្យង		√	ធ្មារ	√	
៤	ត្រីប្រា		√	ក្តាម		√	ជ្រៃ	√	
៥	ត្រីឆ្កា		√	អន្ទង់		√	ទន្លា	√	
៦	ត្រីឆ្កាំង			ខ្មៅ		√	រំជេង	√	
៧	ត្រីកេស		√	កង្កែប		√	រៃ	√	
៨	ត្រីប៉ារ៉ា		√	កង្កែប		√	អណ្តែង	√	
៩	ត្រីឆ្កោក		√	កុក		√	ប្រជិញ	√	
១០	ត្រីក្អែក		√	ក្អែកគោក	√		ឫស្សី	√	
១១	ត្រីទ្រនេន		√	ក្រៀល	√		ស្រួល	√	
១២	ត្រី ត្រសក់		√	សេក	√		ត្រែង	√	
១៣	ត្រីគល់រាំង		√	លលក	√		អញ្ជែង	√	
១៤	ត្រីខ្វា		√	មាន់ទឹក	√		សណ្តាន់	√	
១៥	ត្រីរៀល		√	ទាព្រៃ		√			
១៦	ត្រីខ្លា		√	ក្អែកទឹក		√			
១៧	ត្រីកញ្ចុះ			រំពេ	√				
១៨	ត្រីប្រមា		√	ចាប	√				
២០	ត្រីអណ្តែង		√	សារិកាភែរ	√				
២១	ត្រីត្រហែ		√	ក្រសារ		√			
២១	ត្រីថ្ម	√		ទទា		√			
២៣	ត្រីខ្មាន់	√							
២៤	ត្រីពោ	√							
២៥	ត្រីប្រាកណ្តរ	√							
២៦	ត្រីកែ	√							
២៧	ត្រីខ្លាំងហាយ		√						
២៨	ត្រីក្រម៉ម	√							

