

ព្រះរាជាណាចក្រកម្ពុជា
ជាតិ សាសនា ព្រះមហាក្សត្រ



**ផែនការគ្រប់គ្រងកន្លែងនេសាទសហគមន៍
អន្លង់ថ្មបាំង**

រយៈពេល ៣ ឆ្នាំ (២០២០ - ២០២២)

ឈ្មោះសហគមន៍នេសាទ	៖ អន្លង់ថ្មបាំង
ភូមិ	៖ ខាំប៉ាន់ (ចំណុចខេ)
សង្កាត់	៖ សាមគ្គី
ក្រុង	៖ ស្ទឹងត្រែង
ខេត្ត	៖ ស្ទឹងត្រែង

~~ព្រះ ណារ ម្ពុ~~
ជាតិ សាសនា ព្រះមហាក្សត្រ

**ផែនការគ្រប់គ្រងកន្លែងនេសាទសហគមន៍
អន្លង់ថ្មបាំង
ឃុំពេល ៣ ឆ្នាំ (២០២០- ២០២២)**

សហគមន៍នេសាទ ៖ អន្លង់ថ្មបាំង
ភូមិ ៖ ខាំផាន់ (ចំនុចខេ)
សង្កាត់ ៖ សាមគ្គី
ក្រុង ៖ ស្ទឹងត្រែង
ខេត្ត ៖ ស្ទឹងត្រែង

ខែមករា ឆ្នាំ២០១៩



មាតិកា

១.ស្ថានភាពទូទៅ..... ១

២.អំពីប្រជាសាស្ត្រ និង សេដ្ឋកិច្ចសង្គម ២

 ក.ប្រជាពលរដ្ឋ..... ២

 ខ.មុខរបរ..... ២

៣.កន្លែងនេសាទសហគមន៍ និងធនធានជលផលដែលមាននៅក្នុងកន្លែងនេសាទសហគមន៍..... ២

 ក.ទីតាំង ២

 ខ. ដែននេសាទ..... ២

 គ. តំបន់ដែលមានលទ្ធភាពអាចបង្កើតកន្លែងអភិរក្ស..... ៤

 ឃ.ធនធានជលផល..... ៤

 ឃ.១.ប្រភេទត្រី៖ ៤

 ឃ.២.ប្រភេទវ៉ែសត្វ៖ ៤

 ឃ.៣.ប្រភេទសត្វបក្សី..... ៤

 ឃ.៤.ប្រភេទរុក្ខជាតិព្រៃលិចទឹក និងវារីរុក្ខជាតិ៖ ៤

៤.ការធ្វើនេសាទ ៥

 ក.អ្នកនេសាទ ៥

 ខ.ឧបករណ៍នេសាទ..... ៥

 គ.ប៉ាន់ប្រមាណផលនេសាទចាប់បានប្រចាំឆ្នាំ..... ៦

៥.ផែនការគ្រប់គ្រងកន្លែងនេសាទសហគមន៍ ៦

 ក.ទស្សនវិស័យ..... ៦

 ខ. គោលបំណងរួម ៦

 គ.គោលបំណងជាក់លាក់ ៦

 ឃ.ផែនការគ្រប់គ្រងកន្លែងនេសាទសហគមន៍..... ៧

 ឃ.១.ធនធានជលផល និងអេកូឡូស៊ី..... ៧

 ឃ.១.១.ផែនការប្រើប្រាស់ឧបករណ៍នេសាទ ៧

 ឃ.១.២.ផែនការបោះបង្គោលព្រំប្រទល់សហគមន៍ និងផ្ទាំងប៉ាណូផែនទីសហគមន៍នេសាទ ៧

 ឃ.១.៣ ផែនការកំណត់ និងរៀបចំកន្លែងអភិរក្ស ៨


 ឃ.១.៤ ផែនការគ្រប់គ្រងព្រៃលិចទឹក..... ៨

 ឃ.២.ការគាំទ្រជីវភាពប្រជាពលរដ្ឋ ៨

 ឃ.២.១. ផែនការមុខរបរបង្កើនប្រាក់ចំណូល ៨

 ឃ.២.២.ផែនការអភិវឌ្ឍន៍វារីវប្បកម្ម..... ៩

 ឃ.២.៣. ផែនការសេវាសហគមន៍ និងហេដ្ឋារចនាសម្ព័ន្ធខ្នាតតូច..... ៩



យ.២.៤. ផែនការបង្ការ និងបន្ស៊ាំការប្រែប្រួលអាកាសធាតុ	៩
យ.៣. ការងារគ្រប់គ្រង.....	១០
យ.៣.១. ផែនការសកម្មភាពចុះល្អិតទប់ស្កាត់បទល្មើស	១០
យ.៣.២. ផែនការពង្រឹងសមត្ថភាពគណៈកម្មការសហគមន៍នេសាទ	១១
យ.៣.៣. ផែនការបង្កើនការយល់ដឹងដល់សមាជិកសហគមន៍នេសាទ	១១
យ.៣.៤. ការផ្សព្វផ្សាយផែនការគ្រប់គ្រងកន្លែងនេសាទសហគមន៍	១២
យ.៣.៥. ផែនការថវិកាទ្រទ្រង់សម្រាប់អភិវឌ្ឍន៍សហគមន៍	១២
ង. ការតាមដាន ត្រួតពិនិត្យ និងវាយតម្លៃ	១៣
ការតាមដាន ត្រួតពិនិត្យ និងវាយតម្លៃ ត្រូវបានរៀបចំដូចខាងក្រោម៖	១៣
ច. យុទ្ធសាស្ត្រ	១៣
តារាងសង្ខេបផែនការគ្រប់គ្រងកន្លែងនេសាទសហគមន៍អង្គចម្រុះ (២០២០	
ដល់ ២០២២)	១៥
តារាងកម្មវិធីការងារយុទ្ធសាស្ត្រ (២០២០ - ២០២២)	២១



**ផែនការគ្រប់គ្រង
កន្លែងនេសាទសហគមន៍**

១. ស្ថានភាពទូទៅ

សហគមន៍នេសាទអន្លង់ថ្មបាំង ត្រូវបានបង្កើតឡើងដោយមហាសន្និបាតកំណើតដំបូងនៅ ថ្ងៃទី២៧ ខែកុម្ភៈ ឆ្នាំ២០០៣ និងបានចុះកិច្ចព្រមព្រៀងកន្លែងនេសាទសហគមន៍លើកទី២ នៅថ្ងៃទី១៩ ខែតុលា ឆ្នាំ២០១៨ រយៈពេល ៣ឆ្នាំ គឺចាប់ពីថ្ងៃទី១៩ ខែកញ្ញា ឆ្នាំ២០១៨ ដល់ថ្ងៃទី១៩ ខែកញ្ញា ឆ្នាំ២០២១។ សហគមន៍នេសាទនេះមានទីតាំងស្ថិត នៅក្នុងភូមិខាំជាន់ (ចំនុចខេ) សង្កាត់សាមគ្គី ក្រុងស្ទឹងត្រែង ខេត្តស្ទឹងត្រែង ដែលមានសមាជិកសរុបចំនួន ៣៩០នាក់ ស្រ្តី២០១នាក់ ស្មើនឹង១៥០គ្រួសារ។ សហគមន៍នេសាទអន្លង់ថ្មបាំង ត្រូវបានក្រសួងកសិកម្មរុក្ខាប្រមាញ់ និងនេសាទ ប្រកាសទទួលស្គាល់នៅថ្ងៃទី២៦ ខែធ្នូ ឆ្នាំ២០១១។

បន្ទាប់ពីបានបោះឆ្នោតជ្រើសរើសគណៈកម្មការរួចមកសហគមន៍នេសាទ បានអនុវត្តសកម្មភាពសំខាន់ៗ មាន ដូចជាការរៀបចំបញ្ជីឈ្មោះ និងរចនាសម្ព័ន្ធរូបវន្តគណៈកម្មការនេសាទថ្មី ធ្វើបច្ចុប្បន្នភាព និងរៀបចំបញ្ជីឈ្មោះ សមាជិក រៀបចំលក្ខន្តិកៈ បទបញ្ជាផ្ទៃក្នុងសហគមន៍នេសាទ រៀបចំកិច្ចព្រមព្រៀងកន្លែងនេសាទសហគមន៍ រៀបចំ អន្លង់អភិរក្ស រៀបចំក្រុមល្បាត និងចុះល្បាតជាប្រចាំ ព្រមទាំងចូលរួមប្រជុំ និងចូលរួមវគ្គបណ្តុះបណ្តាលសិក្ខាសាលា ផ្សេងៗ និងរៀបចំធ្វើបច្ចុប្បន្នភាពផែនការគ្រប់គ្រងកន្លែងនេសាទសហគមន៍ផងដែរ។

ទន្ទឹមនឹងសមិទ្ធផលដែលសម្រេចបានដូចខាងលើ សហគមន៍នេសាទនៅជួបប្រទះបញ្ហាប្រឈមពាក់ព័ន្ធនឹង ធនធានជលផលនិងអេកូឡូស៊ី ជីវភាពប្រជាពលរដ្ឋ និងការគ្រប់គ្រងដូចជាបញ្ហាប្រឈមពាក់ព័ន្ធនឹងធនធានជលផល និងអេកូឡូស៊ី រួមមានបាត់បង់ព្រៃលិចទឹកជយសារកំលាំងទឹកហូរខ្លាំងធ្វើអោយរលំអស់ជាច្រើន ត្រីថយចុះគ្រប់ ប្រភេទការនេសាទនៅរដូវត្រីពងកូន បាក់ប្រាំងមាត់ទន្លេ និងកំណើនអ្នកនេសាទក្នុងសហគមន៍ និងមកពីខាងក្រៅ អាកាសធាតុក្តៅខ្លាំង ខ្វះទឹកភ្លៀងសម្រាប់បង្កើនផលដំណាំ។

បញ្ហាប្រឈមពាក់ព័ន្ធនឹងជីវភាពប្រជាពលរដ្ឋរួមមាន ប្រជាពលរដ្ឋខ្វះមុខរបរចិញ្ចឹមជីវិត ចំនួនប្រជាពលរដ្ឋក្នុង ភូមិកើនឡើង ប្រជាជនចំណាកស្រុកច្រើន ខ្វះប្រភពទឹកធ្វើស្រែ ខ្វះចំណេះដឹងនិងជំនាញបច្ចេកទេសចិញ្ចឹមសត្វ ដាំដំ ណាំ តម្លៃផលិតផលមិនស្ថិតស្ថេរ ភ្លៀងធ្លាក់មិនទៀងទាត់(ខ្វះទឹកភ្លៀង)។

បញ្ហាប្រឈមពាក់ព័ន្ធនឹងការគ្រប់គ្រងរួមមាន ការប្រើប្រាស់ឧបករណ៍នេសាទខុសច្បាប់ (ប្រើប្រាស់ឧបករណ៍ ឆក់ និងសារជាតិពុល គប់គ្រាប់នៅអន្លង់អភិរក្ស) ប្រជាពលរដ្ឋមិនហ៊ានរាយការណ៍ពេលឃើញបទល្មើស កិច្ចសហការ ជាមួយអាជ្ញាធរពាក់ព័ន្ធមិនទាន់រលូន មានការយុបយិតជាមួយជនល្មើស មិនសូវមានការលើកទឹកចិត្តដល់គណៈកម្មការ សហគមន៍នេសាទ ប្រជាពលរដ្ឋមិនយល់ពីសារៈប្រយោជន៍នៃសហគមន៍នេសាទ ជនល្មើសមិនខ្លាចគណៈកម្មការ សហគមន៍ ខ្វះមធ្យោបាយចុះល្បាត និងថវិកា គ្មានទីស្នាក់ការសហគមន៍សម្រាប់ប្រតិបត្តិការ គណៈកម្មការសហគមន៍ នេសាទពុំទាន់ស្គាល់ពីតួនាទីរបស់ខ្លួន ហើយគណៈកម្មការសហគមន៍នេសាទ និងប្រជាជនមិនទាន់យល់ពីច្បាប់ជលផល លក្ខន្តិកៈ បទបញ្ជាផ្ទៃក្នុងសហគមន៍នេសាទ។



២ អំពីប្រជាសាស្ត្រ និងសេដ្ឋកិច្ចសង្គម

ក.ប្រជាពលរដ្ឋ

ចំនួនប្រជាពលរដ្ឋក្នុងភូមិខាំជាន់ (ចំនុចខេ) សរុប៥២០នាក់ ស្រ្តី២៦៨នាក់ ស្មើ ១៥០គ្រួសារ (សរុប១,៦៩៣ នាក់ ស្រី៨៧៣ ស្មើ៤១៦គ្រួសារ) ក្នុងនោះមានជនជាតិខ្មែរចំនួន៨៨,៤៧% និងអ៊ីស្លាម១១,៥៣% ប្រជាពលរដ្ឋក្នុង សហគមន៍ជាអ្នកកាន់សាសនាព្រះពុទ្ធមាន៨៨,៤៧% និង១១,៥៣% កាន់សាសនាអ៊ីស្លាម និងកាតូលិក។

ប្រជាពលរដ្ឋក្នុងភូមិ មានស្ថានភាពដូចខាងក្រោម៖

- ចំនួនស្រ្តីជាមេគ្រួសារ/ស្រ្តីមេម៉ាយមាន ១៥នាក់
- ចំនួនជនពិការក្នុងសហគមន៍នេសាទមាន០២នាក់ ស្រ្តី០១នាក់
- ចំនួនចាស់ជរាមាន០១នាក់ ស្រ្តី០០នាក់
- កម្រិតសិក្សាអប់រំមាន អ្នកមិនចេះអក្សរមានចំនួន៣៩៤នាក់ ស្រ្តី១៩៦នាក់ កម្រិតថ្នាក់បឋមសិក្សាចំនួន ១១៨នាក់ ស្រ្តី៦៨នាក់ កម្រិតអនុវិទ្យាល័យចំនួន០៨នាក់ ស្រ្តី ០៤នាក់។

ខ.មុខរបរ

មុខរបរសំខាន់ៗរបស់ប្រជាពលរដ្ឋក្នុងសហគមន៍នេះរួមមាន៖

- អ្នកដែលមានមុខរបរនេសាទជាលក្ខណៈគ្រួសារចំនួន ៧០គ្រួសារ ត្រូវនឹង ៩១%
- អ្នកធ្វើស្រែចំនួន៧០គ្រួសារ ដែលមានទំហំដីចំនួនសរុប ១០៥ ហិកតា
- ធ្វើចំការចំនួន១៣០គ្រួសារដែលមានទំហំដីចំនួនសរុប២៦០ហិកតា (ស្រូវ.ពោត.ដំឡូង.សណ្តែក.ថ្នាំ ជក់.លូ និងត្រសក់ តាមរដូវកាល)
- លក់ដូរជាអាជីពចំនួន១០ គ្រួសារ
- ដាំបន្លែ ៧០គ្រួសារ
- កែច្នៃផលនេសាទជាលក្ខណៈគ្រួសារចំនួន៦០ គ្រួសារ ក្នុងនោះរួមមានប្រហុក ផ្អក ត្រីប្រៃ។ មួយគ្រួសារ អាចផលិតបានពី១០ គីឡូក្រាមទៅ ៣០គីឡូក្រាមក្នុង១ឆ្នាំ

៣ កន្លែងនេសាទសហគមន៍ និងធនធានដែលមាននៅក្នុងនេសាទសហគមន៍

ក.ទីតាំង

កន្លែងនេសាទសហគមន៍អន្លង់ថ្មបាំង ជាដែននេសាទសាធារណៈរបស់រដ្ឋ។ កន្លែងនេសាទសហគមន៍អន្លង់ថ្ម បាំង មានទំហំ ១.២៩៩ ហិកតា និងមានកំណត់និយាមកាដូចមានចែងនៅក្នុងកិច្ចព្រមព្រៀង។

មានព្រំប្រទល់ ៖

- ខាងជើងទល់នឹង សហគមន៍នេសាទភូមិកោះកី ឃុំកោះស្នែង ស្រុកបុរីអូរស្វាយសែនជ័យ
- ខាងត្បូងទល់នឹង សហគមន៍នេសាទថ្មតាគុ ភូមិខាំជាន់ សង្កាត់សាមគ្គី ក្រុងស្ទឹងត្រែង
- ខាងកើតទល់នឹង ភូមិខាំជាន់(ចំនុចខេ) សង្កាត់សាមគ្គី ក្រុងស្ទឹងត្រែង ខេត្តស្ទឹងត្រែង
- ខាងលិចទល់នឹង សហគមន៍នេសាទភូមិកោះស្នែង ឃុំកោះស្នែង ស្រុកបុរីអូរស្វាយសែនជ័យ។

ខ.ដែននេសាទ

កន្លែងសហគមន៍នេសាទអន្លង់ថ្មបាំង មានវិសាលភាពនៅក្នុងទន្លេមេគង្គ ហើយមានអូរចំនួន៨ កោះចំនួន៣ ប្រឡាយចំនួន១២ និងអន្លង់ចំនួន៥ ។



ខ.១.ទន្លេ

ឈ្មោះទន្លេ	ប្រវែង (ម)	រដូវនេសាទ
ទន្លេមេគង្គ	៧.២០០	ពេញមួយឆ្នាំ

ខ.២.អូរ

ឈ្មោះអូរ	ប្រវែង (ម)	រដូវនេសាទ
អូរក្របៅធំ	២០.០០០	ខែសីហា ដល់ខែវិច្ឆិកា
អូរក្របៅតូច	១០.០០០	ខែសីហា ដល់ខែវិច្ឆិកា
អូរឈើទាល	៥០០	ខែសីហា ដល់ខែវិច្ឆិកា
អូរសំរោង(អូរទីនឹង)	១.៥០០	ខែសីហា ដល់ខែវិច្ឆិកា
អូរតាខី	២០០	ខែសីហា ដល់ខែវិច្ឆិកា
អូរយេ	៥០០	ខែសីហា ដល់ខែវិច្ឆិកា
អូរម៉មកើត	១.០០០	ខែសីហា ដល់ខែវិច្ឆិកា
អូរកំបោ	៣០.០០០	ខែសីហា ដល់ខែវិច្ឆិកា


ខ.៣.អន្លង់

ឈ្មោះអន្លង់	ទទឹង និងបណ្តោយ (ម៉ែត្រ)	សរុប (ម៉ែត្រក្រឡា)	ជម្រៅ	
			រដូវវស្សា (ម៉ែត្រ)	រដូវវស្សា (ម៉ែត្រ)
អន្លង់សំរោងលើ	៥០ x ៧០	៣.៥០០	៤២	៣០
អន្លង់សំរោងក្រោម	៥០ x ២០០	១.០០០	៦២	៤០
អន្លង់តាយឹម (គោល៤៦)	៤៨០ x ១.០០០	៤៨.០០០	៤២	៣០
អន្លង់ត្រីកេះ	៧០ x ១០០	៧.០០០	៥២	៤០
អន្លង់ថ្មបាំង	៥០ x ៥០	២.៥០០	៦២	៥០

ខ.៤.ប្រឡាយ

ឈ្មោះប្រឡាយ	ប្រវែង (ម)	រដូវនេសាទ
ប្រឡាយតាកុយ	១០០ម	ខែសីហា ដល់ខែវិច្ឆិកា
ប្រឡាយតាជឿនចន្តា	១០០ម	ខែសីហា ដល់ខែវិច្ឆិកា
ប្រឡាយសេងឡុង	៦០ម	ខែសីហា ដល់ខែវិច្ឆិកា
ប្រឡាយតាយឿន	៥០ម	ខែសីហា ដល់ខែវិច្ឆិកា
ប្រឡាយតាយឹម	៥០ម	ខែសីហា ដល់ខែវិច្ឆិកា
ប្រឡាយតាប៉ាន់	២០០ម	ខែសីហា ដល់ខែវិច្ឆិកា
ប្រឡាយតាណេវ	២៥០ម	ខែសីហា ដល់ខែវិច្ឆិកា





ប្រឡាយតាមលុយ	១០០ម	ខែសីហា ដល់ខែវិច្ឆិកា
ប្រឡាយចន្លី	១៥០ម	ខែសីហា ដល់ខែវិច្ឆិកា
ប្រឡាយតារ៉ា	១៥០ម	ខែសីហា ដល់ខែវិច្ឆិកា
ប្រឡាយតាម៉ាន	១០០ម	ខែសីហា ដល់ខែវិច្ឆិកា
ប្រឡាយតាតី	១៥០ម	ខែសីហា ដល់ខែវិច្ឆិកា

ខ.៥.កោះ

ឈ្មោះកោះ	ទទឹង និងបណ្តោយ(ម៉ែត្រ)	ទំហំសរុប (ហិកតា)
កោះសំរោង	៥០ម x ៥០០ម	២,៥០
កោះតាលឿង	៣០ម x ៣០០ម	០,៩០
កោះហាន	៥០០ម x ១.២០០ម	៦០

គ. តំបន់ដែលមានលទ្ធភាពអាចបង្កើតកន្លែងអភិរក្ស

សហគមន៍នេសាទអន្លង់ថ្មបាំង បានឯកភាពគ្នាយកតំបន់ដែលមានលទ្ធភាពអាចបង្កើតកន្លែងអភិរក្សចំនួន១ អន្លង់ គឺអន្លង់តាយឹម (គោល៤៦)។

ឈ្មោះអន្លង់	ទទឹង និងបណ្តោយ (ម៉ែត្រ)	សរុប (ម៉ែត្រក្រឡា)	ជម្រៅ	
			រដូវវស្សា (ម៉ែត្រ)	រដូវវស្សា (ម៉ែត្រ)
អន្លង់តាយឹម (គោល៤៦)	៤៨០ x ១.០០០	៤៨.០០០	៤២	៣០

ឃ. ធនធានជលផល

ឃ.១. ប្រភេទត្រី

ត្រីវស់ ត្រីប្រា ត្រីឆ្កែរ ត្រីឆ្កែង ត្រីកែស ត្រីឆ្កែក ត្រីក្អែក ត្រីត្រសក់ ត្រីកញ្ចុះ ត្រីលិញ ត្រីរៀល ត្រីក្រាញ់ ត្រីចង្វារ ត្រីផ្ទោង ត្រីពោ ត្រីអាចម៍កុក ត្រីស្លឹកឫស្សី ត្រីកន្ត្រប់ ត្រីក្លាំងហាយ ត្រីខ្លាន់ ត្រីសណ្តោយ ត្រីអណ្តែង ត្រីជំរី ត្រីតាអោន ត្រីក្រម៉ម ត្រីស្លាត ត្រីកំភ្លៀវ ត្រីខ្លឹង ត្រីអំពិលទំ ត្រីគ្រុំ ត្រីផ្កាស្មៅ ត្រីឈ្នាត ត្រីកញ្ជ្រូក ត្រីច្រកែង ត្រីកាហៃ ត្រីក្រឹម ត្រីក្រឹមទន្សាយ ត្រីស្រកាក្តាម ត្រីឆ្អិន ត្រីបណ្តាលចេក ត្រីព្រលួង...។

ឃ.២. ប្រភេទវ៉ែសត្វ

អណ្តើក ពស់ ខ្យងគូចស្រួច ខ្យងគូចទាល ខ្យងមាស (ខ្យងពណ៌លឿង) ក្តាម អន្លង់ ខ្លោត្រួតស្រួច ខ្លោត្រួត ទាល កង្កែប ឈ្លីង គ្រុំ គ្រុំចំពុះទា លៀស ។ល។

ឃ.៣. ប្រភេទសត្វបក្សី

កុកស កុកក្រក មាន់ទឹក ប្ររីក ទាព្រៃ រនាលខ្យង ក្អែកទឹក ក្អែកគោក...។

ឃ.៤. ប្រភេទរុក្ខជាតិព្រៃលិចទឹក និងវារីរុក្ខជាតិ

ដើមត្រែង ដើមអញ្ចោង ដើមរំចេក ដើមអណ្តែង ដើមត្រស់ ដើមរាំង ដើមល្វា ដើមធុរិក ដើមក្តុល ដើមជ្រៃ ដើមព្រីង ដើមញ ដើមព្រះទឹក ដើមទន្លាត ដើមក្របៅ ដើមចេកទុំ ដើមពោ ដើមបន្លាឃ្ល ។ល។



៤. ការធ្វើនេសាទ

ក. អ្នកនេសាទ

- អ្នកនេសាទជាសមាជិកសហគមន៍នេសាទមានចំនួន ១៥៨នាក់ ស្រី ៧៨នាក់
- អ្នកនេសាទមិនមែនជាសមាជិកសហគមន៍នេសាទនៅក្នុងសហគមន៍មានចំនួន៣០នាក់ ស្រី១០នាក់
- អ្នកនេសាទមិនមែនជាសមាជិកដែលមកពីក្រៅសហគមន៍មានចំនួន៤គ្រួសារ/ថ្ងៃ ស្រី១នាក់។

ខ. ឧបករណ៍នេសាទ

ឧបករណ៍នេសាទ និងទូកការណ្តាតរបស់សមាជិកសហគមន៍នេសាទ អ្នកមិនចូលជាសមាជិក និងអ្នកនេសាទ

មកពីក្រៅសហគមន៍៖

ប្រភេទ ឧបករណ៍	ឯកតា	ចំនួន			ទំហំ / ប្រវែង			រដូវប្រើប្រាស់ ឧបករណ៍
		សមាជិក	មិនមែន សមាជិក	អ្នកខាង ក្រៅភូមិ	សមាជិក	មិនមែន សមាជិក	អ្នកខាងក្រៅ ភូមិ	
មង	ម៉ែត្រ	៩០គ្រួសារ× ១០០ម = ៩.០០០ម	៣០គ្រួសារ× ១៥០ម= ៤.៥០០ម	៤គ្រួសារ× ២០០ម =៨.០០០ម	ក្រឡា ២,៥០-០៧ ស.មជម្រៅ ០១-០៣ ម	ក្រឡា ២,៥០-០៧ ស.មជម្រៅ ០១-០៣ ម	ក្រឡា ២,៥០-០៧ ស.មជម្រៅ ០១-០៣ ម	ពេញមួយឆ្នាំ
មងខាវមុខបី	ម៉ែត្រ	៧០គ្រួសារ× ៣៥ម = ២.៤៥០ម	គ្មាន	គ្មាន	ក្រឡា ២,៥០-០៧ ស.មជម្រៅ ០១-០៣ ម	ក្រឡា ២,៥០-០៧ ស.មជម្រៅ ០១-០៣ ម	គ្មាន	ពេញមួយឆ្នាំ
សំណាញ់	វង់	៩០គ្រួសារ× ១វង់=៩០វង់	គ្មាន	គ្មាន	សំរុង៣.៥ ម - ៥.៥ម	គ្មាន	គ្មាន	ពេញមួយឆ្នាំ
សន្ទូច	ផ្លែ	២៣គ្រួសារ× ១០០ផ្លែ =២.៣០០ផ្លែ	៣០គ្រួសារ × ១០០ផ្លែ =៣០០ផ្លែ	៤គ្រួសារ× ១០០ផ្លែ =៤០០ផ្លែ	ផ្លែលេខ ១២-០៥	ផ្លែលេខ ១២-០៥	ផ្លែលេខ ១២-០៥	ពេញមួយឆ្នាំ
លប	គ្រឿង	១៥គ្រួសារ× ៣គ្រឿង =៤៥គ្រឿង	គ្មាន	គ្មាន	មុខកាត់ ០,៣០ម បណ្តោយ ១,៥០ម	គ្មាន	គ្មាន	វស្សា
ចាន់	គ្រឿង	១៥គ្រួសារ× ៣គ្រឿង =៤៥គ្រឿង	គ្មាន	គ្មាន	ទំហំ៣០ - ៥០ស.ម ប្រវែង ១ម	គ្មាន	គ្មាន	វស្សា



ប្រភេទទុកកាណូតរបស់សមាជិក

ប្រភេទកាណូត	ចំនួន			ចំណុះ (គីឡូក្រាម)			កំលាំងសេះ		
	សមាជិក	មិនមែនសមាជិក	អ្នកខាងក្រៅភូមិ	សមាជិក	មិនមែនសមាជិក	អ្នកខាងក្រៅភូមិ	សមាជិក	មិនមែនសមាជិក	អ្នកខាងក្រៅភូមិ
ទូកអេវ៉ាប៉ាស៊ីន HONDA	២០	៣០	៤	១៥០-៥០០	១៥០-៥០០	១៥០-៥០០	៥,៥ ៦,៥ ៨ ១៣	៥,៥ ៦,៥ ៨ ១៣	៦,៥ ៦ ០
ទូកអ៊ុំ ចែវ	៥	០	០	៥០-១០០	៥០-១០០	៥០-១០០	០	០	០

គ. ការប៉ាន់ប្រមាណផលនេសាទចាប់ប្រចាំឆ្នាំ

ប្រភេទផលនេសាទ	បរិមាណផលនេសាទចាប់បានគិតជាមធ្យមក្នុង១គ្រួសារ		
	រដូវប្រាំង	រដូវវស្សា	សរុបប្រចាំឆ្នាំ
ត្រី	៧៤១,១៤	៩១៩,៩១	១.៦៦១,០១
សរុប	៧៤១,១៤	៩១៩,៩១	១.៦៦១,០១

៥. ផែនការគ្រប់គ្រងកន្លែងនេសាទសហគមន៍

ក. ទស្សនវិស័យ

សហគមន៍នេសាទអន្លង់ថ្មបាំង មានទស្សនវិស័យរួមចំណែកគ្រប់គ្រង និងប្រើប្រាស់ធនធានជលផលប្រកបដោយសមធម៌ និងចីរភាពដើម្បីរួមចំណែកកាត់បន្ថយភាពក្រីក្ររបស់ប្រជាពលរដ្ឋ។

ខ. គោលបំណងរួម

ដើម្បីសម្រេចបាននូវទស្សនវិស័យខាងលើ សហគមន៍នេសាទ មានគោលបំណងរួមដូចខាងក្រោម៖

- ធ្វើឱ្យមានការកើនឡើង
- បង្កើនប្រាក់ចំណូលដល់សមាជិកសហគមន៍នេសាទ
- បទល្មើសនេសាទមានការថយចុះ ។

គ. គោលបំណងជាក់លាក់

- ចូលរួមគ្រប់គ្រងដែននេសាទទឹកសាប កន្លែងនេសាទគ្រួសារដែលរក្សាទុកសម្រាប់ប្រជាពលរដ្ឋធ្វើនេសាទជាប្រពៃណី ឬសហគមន៍ធ្វើនេសាទ
- ចូលរួមគ្រប់គ្រងធនធានជលផលប្រកបដោយនិរន្តរភាព និងធានាការបែងចែកផលប្រយោជន៍ធនធានជលផលជូនប្រជាពលរដ្ឋប្រកបដោយសមធម៌
- ដើម្បីធ្វើឱ្យប្រសើរឡើងនូវជីវភាពសមាជិកសហគមន៍ តាមរយៈការអភិវឌ្ឍន៍មុខរបរចម្រុះ
- ដើម្បីឱ្យប្រជាពលរដ្ឋខ្មែរបានយល់ច្បាស់ ហើយនិងឈានទៅចាត់ទុកថាខ្លួនជាម្ចាស់លើធនធានធម្មជាតិ។



ឃ.ផែនការគ្រប់គ្រងកន្លែងនេសាទសហគមន៍

ឃ.១.ធនធានជលផល និងអេកូឡូស៊ី

ឃ.១.១.ផែនការប្រើប្រាស់ឧបករណ៍នេសាទ


ផែនការប្រើប្រាស់ឧបករណ៍នេសាទនៅក្នុងកន្លែងនេសាទសហគមន៍គឺគិតគូរអំពីដែននេសាទ ប្រភេទឧបករណ៍នេសាទ ទំហំ ប្រវែង ចំនួនឧបករណ៍នេសាទ ចំនួនអ្នកនេសាទ និងរដូវនេសាទ ត្រូវបានរៀបចំដូចខាងក្រោម៖

ឈ្មោះទីតាំងកន្លែងនេសាទ	ពេលវេលាធ្វើនេសាទ	ឧបករណ៍នេសាទអនុញ្ញាតឱ្យប្រើ			ផ្សេងៗ
		ប្រភេទ	ទំហំ/ប្រវែង	ចំនួន	
ក្នុងទន្លេមេគង្គ	នេសាទពេញ១ឆ្នាំជាលក្ខណៈគ្រួសារ	មង	ក្រឡា២,៥០-០៧ស.មជម្រៅ ០១-០៣ ម	១០០ម៉ែត្រ/គ្រួសារ	
		ចាន់	មុខកាត់ ៣០-៥០ស.ម ប្រវែង ១ម៉ែត្រ	០៥គ្រឿង/គ្រួសារ	
		លប	មុខកាត់ ០,៣០ម បណ្តោយ ១,៥០ម	០៣គ្រឿង/គ្រួសារ	
		សំណាញ់	ជម្រៅ៣-៥ ម៉ែត្រ ក្រឡា០២-០៨ស.ម	១វង់/គ្រួសារ	
		សន្ទូច	ប្រវែង១០០ម៉ែត្រ លេខ១២-០៥	១០០ផ្លែ/គ្រួសារ	
		មងខាវ	ក្រឡា ២,៥០-០៧ស.មជម្រៅ ០១-០៣ ម	១០០ម៉ែត្រ/គ្រួសារ	
-អូរក្របៅធំ -អូរក្របៅតូច -អូរឈើទាល -អូរសំរោង	ខែ៨ - ខែ១២	មង	ក្រឡា២,៥០-០៧ស.មជម្រៅ ០១-០៣ ម	១០០ម៉ែត្រ/គ្រួសារ	
		ចាន់	មុខកាត់ ៣០-៥០ស.ម ប្រវែង ១ម៉ែត្រ	០៥គ្រឿង/គ្រួសារ	
		លប	មុខកាត់ ០,៣០ម បណ្តោយ ១,៥០ម	០៣គ្រឿង/គ្រួសារ	
		សំណាញ់	ជម្រៅ៣-៥ ម៉ែត្រ ក្រឡា០២-០៨ស.ម	១វង់/គ្រួសារ	
		សន្ទូច	ប្រវែង១០០ម៉ែត្រ លេខ១២-០៥	១០០ផ្លែ/គ្រួសារ	
		មងខាវ	ក្រឡា ២,៥០-០៧ស.មជម្រៅ ០១-០៣ ម	១០០ម៉ែត្រ/គ្រួសារ	

ឃ.១.២ ផែនការបោះបង្គោលព្រំប្រទល់សហគមន៍ និងផ្ទាំងប៉ាណូផែនទីសហគមន៍នេសាទ

ផែនការបោះបង្គោលព្រំប្រទល់ និងផ្ទាំងប៉ាណូផែនទីសហគមន៍នេសាទ ត្រូវបានរៀបចំដូចខាងក្រោម៖

ឈ្មោះដែននេសាទ	ទំហំ/ចំនួន	សកម្មភាព	ប៉ាន់ប្រមាណតម្លៃ(ដុល្លារ)	អ្នកទទួលខុសត្រូវ	ពេលវេលា	
					ចាប់ផ្តើម	បញ្ចប់
កន្លែងនេសាទសហគមន៍អន្លង់ថ្មីចាំង	បង្គោលព្រំធ្វើពីស៊ីម៉ង់ត៍ចំនួន៧បង្គោល	- ផលិតបង្គោលព្រំ	៤.០០០	-គណៈកម្មការ -សមាជិក -មេភូមិ	២០២០	២០២២
		- រៀបចំក្រុមចុះបោះបង្គោលព្រំ				
	- ផ្សព្វផ្សាយជាសាធារណៈ					
ផ្ទាំងប៉ាណូផែនទីធ្វើពីដែក២ផ្ទាំង	ផ្ទាំងប៉ាណូផែនទី	- ផលិតផ្ទាំងប៉ាណូផែនទី	៥០០	-គណៈកម្មការ -សមាជិក -មេភូមិ	២០២០	២០២០
		- ចុះបោះផ្ទាំងប៉ាណូផែនទី				
	ស្លាកអប់រំ៣០	ចុះបោះស្លាកក្នុងសហគមន៍	១២០	គណៈកម្មការ	២០២០	២០២០



ឃ.១.៣ ផែនការកំណត់ និងរៀបចំកន្លែងអភិរក្ស

ផែនការរៀបចំកន្លែងអភិរក្ស ត្រូវបានរៀបចំដូចខាងក្រោម៖

ឈ្មោះ	ទំហំ (ហិកតា)	ប្រភេទនៃ ការអភិរក្ស	សកម្មភាព	ប៉ាន់ប្រមាណ តម្លៃ(ដុល្លារ)	ថ្ងៃខែឆ្នាំ ចាប់ផ្តើម	ថ្ងៃខែឆ្នាំ បញ្ចប់
អន្លង់តាយឹម (គោល៤៦)	៤៨ ហិកតា	- ត្រីមេពូជ - សត្វស្លាប - ព្រៃលិចទឹក	- ផ្សព្វផ្សាយពីកន្លែងអភិរក្ស - បោះទង់សំគាល់ព្រំតំបន់អភិរក្ស - ដាក់ផ្លាកសញ្ញាចំនួន៣០ - ចុះល្បាតការពារជាប្រចាំ	៤០០	២០២០	២០២២

ឃ.១.៤ ផែនការគ្រប់គ្រងព្រៃលិចទឹក

ផែនការគ្រប់គ្រងព្រៃលិចទឹក ត្រូវបានរៀបចំដូចខាងក្រោម៖


ឈ្មោះ/ទីតាំង	ទំហំ (ហិកតា)	ប្រភេទព្រៃ ឈើការពារ	សកម្មភាព	ប៉ាន់ប្រមាណ តម្លៃ(ដុល្លារ)	ថ្ងៃខែឆ្នាំ ចាប់ផ្តើម	ថ្ងៃខែឆ្នាំ បញ្ចប់
ការថែរក្សានិង ការពារព្រៃលិចទឹក ក្នុងដែនសហគមន៍ នេសាទអន្លង់ថ្មបាំង	៥០១	- ព្រៃលិចទឹកចម្រុះ	- ផ្សព្វផ្សាយឱ្យបានទូលំទូលាយ ពីសារៈប្រយោជន៍ព្រៃលិចទឹក - ដាក់ស្លាកហាមកាប់ព្រៃលិចទឹក - ថែរក្សា ការពារព្រៃលិចទឹកចម្រុះ - ចុះល្បាតការពារជាប្រចាំ	៥០០	២០២០	២០២២

ឃ.២.ការគាំទ្រជីវភាពប្រជាពលរដ្ឋ

ឃ.២.១. ផែនការមុខរបរបង្កើនប្រាក់ចំណូល

ផែនការមុខរបរបង្កើនប្រាក់ចំណូល ត្រូវបានរៀបចំដូចខាងក្រោម៖

ប្រភេទមុខរបរ	សកម្មភាព	ប៉ាន់ប្រមាណ តម្លៃ(ដុល្លារ)	ថ្ងៃខែឆ្នាំ ចាប់ផ្តើម	ថ្ងៃខែឆ្នាំ បញ្ចប់
បង្កើតក្រុមសន្សំប្រាក់១ក្រុម មានសមាជិក១៥នាក់	- ផ្សព្វផ្សាយទស្សនៈក្រុមសន្សំ - បោះឆ្នោតជ្រើសរើសគណៈកម្មការគ្រប់គ្រង - បង្កើតគោលការណ៍របស់ក្រុមសន្សំប្រាក់ - ត្រួតពិនិត្យតាមដាន	១.៥០០	២០២០	២០២២
៥០គ្រួសារចិញ្ចឹមមាន់តាម បច្ចេកទេសជាលក្ខណៈគ្រួសារ	- ប្រជុំផ្សព្វផ្សាយ ជ្រើសរើសគ្រួសារកសិករ - រៀបចំទ្រុងសម្រាប់ចិញ្ចឹម - បណ្តុះបណ្តាលបច្ចេកទេសចិញ្ចឹម - រកទិញពូជ និងដាក់ពូជចិញ្ចឹម - តាមដានត្រួតពិនិត្យការថែទាំ	១៥.០០០	២០២០	២០២២
៥០គ្រួសារចិញ្ចឹមជ្រូកតាម	- ប្រជុំផ្សព្វផ្សាយ ជ្រើសរើសគ្រួសារកសិករ	៧.៥០០	២០២០	២០២២



បច្ចេកទេសជាលក្ខណៈគ្រួសារ	- រៀបចំទ្រុងសម្រាប់ចិញ្ចឹម - បណ្តុះបណ្តាលបច្ចេកទេសចិញ្ចឹម - រកទិញពូជ និងដាក់ពូជចិញ្ចឹម - តាមដានត្រួតពិនិត្យការថែទាំ			
១៥គ្រួសារចិញ្ចឹមគោតាមបច្ចេកទេសជាលក្ខណៈគ្រួសារ	- ប្រជុំផ្សព្វផ្សាយ ជ្រើសរើសគ្រួសារកសិករ - រៀបចំក្រោលគោសម្រាប់ចិញ្ចឹម - បណ្តុះបណ្តាលបច្ចេកទេសចិញ្ចឹម - តាមដានត្រួតពិនិត្យការថែទាំ	៣០០x១៥= ៤.៥០០	២០២០	២០២២
៧៥គ្រួសារដាំបន្លែតាមបច្ចេកទេសជាលក្ខណៈគ្រួសារ	- ប្រជុំផ្សព្វផ្សាយ ជ្រើសរើសគ្រួសារកសិករ - រៀបចំថ្នាលសម្រាប់បណ្តុះនិងដាំ - បណ្តុះបណ្តាលបច្ចេកទេសដាំ - តាមដានត្រួតពិនិត្យការថែទាំ	២២.៥០០	២០២០	២០២២

ឃ.២.២.ផែនការអភិវឌ្ឍន៍វារីប្បកម្ម

ផែនការអភិវឌ្ឍន៍វារីប្បកម្ម ត្រូវបានរៀបចំដូចខាងក្រោម៖

ប្រភេទវារីប្បកម្ម	សកម្មភាព	ចំនួន	បរិមាណកូនត្រី	ប៉ាន់ប្រមាណតម្លៃ(ដុល្លារ)	ខែ/ឆ្នាំ	
					ចាប់ផ្តើម	បញ្ចប់
ចិញ្ចឹមត្រីអណ្តែងក្នុងស្រះតាមបច្ចេកទេសលក្ខណៈគ្រួសារ៣០គ្រួសារ	- ប្រជុំផ្សព្វផ្សាយជ្រើសរើសកសិករ - រៀបចំស្រះ ដាក់កូនត្រី - បណ្តុះបណ្តាលបច្ចេកទេសចិញ្ចឹមត្រី - ត្រួតពិនិត្យ ធ្វើសំណាក	៥ស្រះ ទំហំ ៥មx១០ម	៤៥.០០០ ក្បាល/៣០ គ្រួសារ	៩.០០០	២០២០	២០២២

ឃ.២.៣.ផែនការសេវាសហគមន៍ និងហេដ្ឋារចនាសម្ព័ន្ធខ្នាតតូច

ផែនការសេវាសហគមន៍ និងហេដ្ឋារចនាសម្ព័ន្ធខ្នាតតូច ត្រូវបានរៀបចំដូចខាងក្រោម៖

សកម្មភាព	ប៉ាន់ប្រមាណថវិកា (ដុល្លារ)	ថ្ងៃខែឆ្នាំចាប់ផ្តើម	ថ្ងៃខែឆ្នាំបញ្ចប់
ជួសជុលផ្លូវមួយខ្សែពីយេក្រាមទៅយេលើចំនួន១ខ្សែ	១០.០០០	២០២០	២០២២
សាងសង់លូកាត់ផ្លូវ១៥កន្លែង	១០.០០០	២០២០	២០២២
សាងសង់បង្គន់អនាម័យ៥០គ្រួសារ	៧.៥០០	២០២០	២០២២
បង្កើតឡដីវិទ្យុស្ត័ន០៥ គ្រួសារ	៥.០០០	២០២០	២០២២
ផ្តល់ធុងចម្រោះទឹក ៥០គ្រួសារ	២.៥០០	២០២០	២០២២
សាងសង់អណ្តូងស្នប់ ៣០កន្លែង	១០.០០០	២០២០	២០២២



ឃ.២.៤.ផែនការបង្ការ និងបន្ស៊ាំការប្រែប្រួលអាកាសធាតុ

ផែនការបង្ការ និងបន្ស៊ាំការប្រែប្រួលអាកាសធាតុត្រូវបានរៀបចំឡើងដូចខាងក្រោម ៖

ប្រភេទ	សកម្មភាព	ប៉ាន់ប្រមាណ តម្លៃ(ដុល្លារ)	ថ្ងៃខែឆ្នាំ ចាប់ផ្តើម	ថ្ងៃខែឆ្នាំ បញ្ចប់
ផែនការបង្ការ និងបន្ស៊ាំភាពធន់ ការប្រែប្រួលអាកាសធាតុ	ផ្សព្វផ្សាយពីផលប៉ះពាល់នៃការប្រែប្រួល អាកាសធាតុ និងការបន្ស៊ាំ	៧០០	២០២០	២០២២
	រៀបចំបង្គោលវាស់កម្ពស់ទឹក			
	រៀបចំទីទួលសុវត្ថភាព			
	ពង្រឹងក្រុមទ្រទ្រង់គ្រោះមហន្តរាយភូមិ			

ឃ.៣. ការងារគ្រប់គ្រង

ឃ.៣.១. ផែនការសកម្មភាពចុះល្អិតទប់ស្កាត់បទល្មើស

ផែនការសកម្មភាពចុះល្អិតទប់ស្កាត់បទល្មើស ត្រូវបានរៀបចំដូចខាងក្រោម៖

សកម្មភាព	តម្រូវការសម្ភារៈ	ចំនួន	ថវិកា (ដុល្លារ)	ថ្ងៃខែឆ្នាំ ចាប់ផ្តើម	ថ្ងៃខែឆ្នាំ បញ្ចប់
សហគមន៍ចុះល្អិតដោយខ្លួនឯង		៦ដង/ខែ	៥.២០០	២០២០	២០២២
ចុះល្អិតដោយសហការជាមួយ អាជ្ញាធរមូលដ្ឋានដើម្បីទប់ស្កាត់ បទល្មើសមកពីក្រៅ		៤ដង/ខែ		២០២០	២០២២
ប្រេងសម្រាប់ល្អិត		១៤០លីត្រ/ខែ		២០២០	២០២២
សេវាជួសជុល ថែទាំទូក និងម៉ាស៊ីន		២ ដង/ឆ្នាំ		២០២០	២០២២
ផ្តល់សម្ភារល្អិត (១ ឈុត)	អាវពោង	៧ អាវ		១.០០០	២០២០
	អាវភ្លៀង	៧ អាវ			
	គោមបំភ្លឺពាក់ក្បាល	៧គោម			
	វិទ្យុទាក់ទង	៣ គ្រឿង			
	កែវយឺត	២ គ្រឿង			
	ម៉ាស៊ីនថត	២គ្រឿង			
	អង្រឹង	៧ អង្រឹង			
	តង់គ្របទូក(៤x៦)	២ តង់			
	ស្លាបចក្រ	៤ គ្រឿង			
	សោរសម្រាប់ជួសជុលទូក	២ សម្រាប់			
	សោរច្រវាក់ចាក់ទូក	២ សោរ			
	ឯកសណ្ឋាន១កំប្លោ	៧ កំប្លោ			



សកម្មភាព	តម្រូវការសម្ភារៈ	ចំនួន	ថវិកា (ដុល្លារ)	ថ្ងៃខែឆ្នាំ ចាប់ផ្តើម	ថ្ងៃខែឆ្នាំ បញ្ចប់
ទិញទូកស្នាមម៉ាស៊ីន (តូចមួយ ធំមួយ)	(២០-២៧ សេះ)	២ គ្រឿង	៣.០០០	២០២០	២០២២
សាងសង់ទីស្នាក់ការសហគមន៍	នៅចំណុចប៉ុស្តិ៍ចាស់ (ដីគណៈកម្មការ)	១ កន្លែង	៣.០០០	២០២០	២០២២

ឃ.៣.២. ផែនការពង្រឹងសមត្ថភាពគណៈកម្មការសហគមន៍នេសាទ

ផែនការពង្រឹងគណៈកម្មការសហគមន៍នេសាទត្រូវបានរៀបចំដូចខាងក្រោម៖

សកម្មភាព	ចំនួន	ប៉ាន់ប្រមាណ តម្លៃ(ដុល្លារ)	ថ្ងៃខែឆ្នាំ ចាប់ផ្តើម	ថ្ងៃខែឆ្នាំ បញ្ចប់	ផ្សេងៗ
ប្រជុំប្រចាំខែរបស់គណៈកម្មការសហគមន៍នេសាទ	១២ដង/ឆ្នាំ	៤៤០	២០២០	២០២២	
ចូលរួមប្រជុំប្រចាំខែ ឬត្រីមាស ជាមួយក្រុមប្រឹក្សាឃុំ	១២ដង/ឆ្នាំ	៣៦០			
បណ្តុះបណ្តាលការរៀបចំរបាយការណ៍ កំណត់ហេតុ	១ដង/ឆ្នាំ	២៥០			
បណ្តុះបណ្តាលការគ្រប់គ្រងថវិកា	១ដង/ឆ្នាំ	២៥០			
បណ្តុះបណ្តាលសរសេរគម្រោងសំណើ	១ដង/ឆ្នាំ	២៥០			
ទស្សនៈកិច្ចសិក្សាក្រៅខេត្តក្រៅប្រទេស	១ដង/ឆ្នាំ	១.០០០			

ឃ.៣.៣. ផែនការបង្កើនការយល់ដឹងដល់សមាជិកសហគមន៍នេសាទ

ផែនការបង្កើនការយល់ដឹងដល់សមាជិកសហគមន៍នេសាទ ត្រូវបានរៀបចំដូចខាងក្រោម៖

សកម្មភាព	ចំនួនដង	ប៉ាន់ប្រមាណ តម្លៃ(ដុល្លារ)	ថ្ងៃខែឆ្នាំ ចាប់ផ្តើម	ថ្ងៃខែឆ្នាំ បញ្ចប់
ផ្សព្វផ្សាយលក្ខន្តិកៈ និងបទបញ្ជាផ្ទៃក្នុងសហគមន៍	២/១ឆ្នាំ	៦០០	២០២០	២០២២
ផ្សព្វផ្សាយកិច្ចព្រមព្រៀងសហគមន៍នេសាទ	២/១ឆ្នាំ	៦០០		
ច្បាប់ជលផល និងបទដ្ឋានបច្ចេកទេសពាក់ព័ន្ធ	២/១ឆ្នាំ	៦០០		
ផ្សព្វផ្សាយដល់សមាជិកពីការប្រមូលប្រាក់បដិភាគ	១/១ឆ្នាំ	២០០		
យុទ្ធនាការផ្សព្វផ្សាយការយល់ដឹងពីសារៈប្រយោជន៍ធនធានជលផល	១/១ឆ្នាំ	២០០		
យុទ្ធនាការប្រមូលឧបករណ៍នេសាទខុសច្បាប់	១/១ឆ្នាំ	១៥០		



យ.៣.៤. ការផ្សព្វផ្សាយផែនការគ្រប់គ្រងកន្លែងនេសាទសហគមន៍

ការផ្សព្វផ្សាយផែនការគ្រប់គ្រងកន្លែងនេសាទសហគមន៍ត្រូវបានរៀបចំដូចខាងក្រោម៖

សកម្មភាព	ប៉ាន់ប្រមាណថវិកា(ដុល្លារ)	ថ្ងៃខែឆ្នាំចាប់ផ្តើម	ថ្ងៃខែឆ្នាំបញ្ចប់	អ្នកទទួលខុសត្រូវ
ផ្សព្វផ្សាយផែនការគ្រប់គ្រងកន្លែងនេសាទសហគមន៍ទៅសមាជិកសហគមន៍តាមរយៈកិច្ចប្រជុំ និងមហាសន្និបាតប្រចាំឆ្នាំ	៣០០	២០២០	២០២២	- គណៈកម្មការសហគមន៍នេសាទ - អាជ្ញាធរឃុំ
បញ្ចូលផែនការគ្រប់គ្រងកន្លែងនេសាទសហគមន៍ ទៅក្នុងកម្មវិធីវិនិយោគឃុំ		២០២០	២០២២	

យ.៣.៥. ផែនការថវិកាទ្រទ្រង់សម្រាប់អភិវឌ្ឍន៍សហគមន៍

ផែនការថវិកាទ្រទ្រង់សម្រាប់អភិវឌ្ឍន៍សហគមន៍ត្រូវបានរៀបចំដូចខាងក្រោម៖

ប្រភេទប្រាក់ចំណូល	សកម្មភាព	ថ្ងៃខែឆ្នាំចាប់ផ្តើម	ថ្ងៃខែឆ្នាំបញ្ចប់	ចំណូលសរុប(ដុល្លារ)	ផ្សេងៗ
ភាគទានពីសមាជិកសហគមន៍	ប្រមូលភាគទានពីសមាជិកអ្នកដែលគ្រប់អាយុ១៨ឆ្នាំឡើង	២០២០	២០២២	៤៨	
ភាគទានប្រចាំឆ្នាំពីសមាជិក	ចុះប្រមូលប្រាក់ភាគទានប្រចាំឆ្នាំ	២០២០	២០២២	២២៥	
ភាគទានពីអ្នកនេសាទក្រៅសហគមន៍	ប្រមូលប្រាក់ភាគទានពីអ្នកនេសាទខាងក្រៅចំនួន៤០នាក់(៥០.០០០រៀល/ទូក/រដូវនេសាទ)	២០២០	២០២២	១.៨៧៥	
	ប្រមូលប្រាក់អ្នកមិនមែនជាសមាជិកសហគមន៍នេសាទចំនួន៣៥នាក់(៥០.០០០រៀល/ទូក/រដូវនេសាទ)	២០២០	២០២២	១.៣១២	
ភាគលាភពីក្រុមសន្សំប្រាក់	ភាគលាភប្រចាំឆ្នាំរបស់ក្រុមសន្សំ	២០២០	២០២២	៧៥	
បដិភាគពីសេវាទេសចរណ៍សហគមន៍	ស្នើបដិភាគថវិកាពីសេវាទេសចរណ៍សហគមន៍	២០២០	២០២២	៩០	
សរុបថវិកាដែលសហគមន៍មាន				៥.៧៧៣	
ប្រាក់ចំណូលពីប្រភពផ្សេងៗ (ជំនួយពីរាជរដ្ឋាភិបាល ជំនួយពីអង្គការជាតិ និងអង្គការមិនមែនរដ្ឋាភិបាល សប្បុរសជន)	<ul style="list-style-type: none"> • បញ្ចូលផែនការអភិវឌ្ឍសហគមន៍ទៅក្នុងផែនការអភិវឌ្ឍន៍ឃុំ • ទំនាក់ទំនងជាមួយស្ថាប័នជលផល • សរសេរគម្រោងស្នើសុំពីអង្គការដៃគូ 	២០២០	២០២២	៣៧.៨៨៥	
សរុបថវិកាគ្រោងចំណាយ				១២៤.៨៩០	



ង.ការតាមដាន ត្រួតពិនិត្យ និងវាយតម្លៃ

ការតាមដាន ត្រួតពិនិត្យ និងវាយតម្លៃ ត្រូវបានរៀបចំដូចខាងក្រោម៖

សកម្មភាព	ប៉ាន់ប្រមាណ ថវិកា(ដុល្លារ)	ថ្ងៃខែឆ្នាំ ចាប់ផ្តើម	ថ្ងៃខែឆ្នាំ បញ្ចប់	អ្នកទទួលខុសត្រូវ
ប្រជុំផ្ទៃក្នុងប្រចាំត្រីមាសរបស់គណៈកម្មការសហគមន៍ នេសាទ	១២០	២០២០	២០២២	-គណៈកម្មការ សហគមន៍នេសាទ
រៀបចំមហាសន្និបាតសហគមន៍ប្រចាំឆ្នាំ ដោយមានការចូលរួមពីអ្នកពាក់ព័ន្ធ	៣០០	២០២០	២០២២	-គណៈកម្មការ សហគមន៍នេសាទ

ច.យុទ្ធសាស្ត្រ

ដើម្បីអនុវត្តផែនការឱ្យទទួលបានជោគជ័យយុទ្ធសាស្ត្រមួយចំនួនត្រូវបានរៀបចំដូចខាងក្រោម៖


- បង្កើតគណៈកម្មការសម្រាប់អនុវត្ត តាមដាន ត្រួតពិនិត្យ និងវាយតម្លៃការអនុវត្តផែនការ រួមមានសមាជិកគណៈកម្មការសហគមន៍នេសាទ ចាស់ទុំ សមាជិកសហគមន៍នេសាទ ដែលមានបទពិសោធន៍ និងចំណេះដឹងល្អ ជាពិសេសអំពីបញ្ហានេសាទ
- ស្នើសុំជំនួយបច្ចេកទេសពីរដ្ឋបាលជលផលមានសមត្ថកិច្ច ដើម្បីជួយផ្តល់យោបល់លើផែនការណា ដែលទាក់ទងនឹងបច្ចេកទេសជលផលដូចជា ការរៀបចំកន្លែងអភិរក្សព្រៃលិចទឹក កន្លែងអភិរក្សជីវៈចម្រុះ ការកំណត់ឧបករណ៍នេសាទ ការចិញ្ចឹមត្រី និងការរកថវិកាទ្រទ្រង់ជាដើម
- រៀបចំយុទ្ធសាស្ត្រទំនាក់ទំនងជាមួយស្ថាប័នជំនាញ អង្គការដៃគូ គម្រោង និងម្ចាស់ជំនួយ ដើម្បីទទួលបានការឧបត្ថម្ភគាំទ្រ និងថវិកាសម្រាប់ដំណើរការអនុវត្តផែនការ
- រៀបចំកម្មវិធីអនុវត្តផែនការតាមដំណាក់កាលនីមួយៗឱ្យបានជាក់លាក់
- ទាក់ទងជាមួយរដ្ឋបាលជលផល ដើម្បីសុំការគាំទ្រថវិកា និងជួយរកដៃគូសម្រាប់ទ្រទ្រង់ផែនការគ្រប់គ្រងសហគមន៍នេសាទ
- ផ្សព្វផ្សាយផែនការគ្រប់គ្រងកន្លែងនេសាទសហគមន៍ ដល់សមាជិកសហគមន៍នេសាទ និងអ្នកពាក់ព័ន្ធសំខាន់ៗ ដើម្បីជំរុញការចូលរួម និងគាំទ្រដល់ការអនុវត្តផែនការគ្រប់គ្រងនេះ
- កៀរគរការចូលរួមចំណែករបស់សមាជិកសហគមន៍នេសាទ
- រៀបចំវិធានការចំពោះអ្នកនេសាទមកពីក្រៅសហគមន៍
- ពង្រឹងសមត្ថភាពបច្ចេកទេស និងគ្រប់គ្រងរបស់គណៈកម្មការសហគមន៍នេសាទ
- ចងក្រងក្រុមអ្នកនេសាទទៅតាមប្រភេទឧបករណ៍នេសាទដើម្បីចូលរួមអនុវត្តផែនការ
- បញ្ចូលផែនការគ្រប់គ្រងកន្លែងនេសាទសហគមន៍ ទៅក្នុងផែនការអភិវឌ្ឍន៍ និងកម្មវិធីវិនិយោគឃុំ
- ជ្រើសរើសស្ត្រីមេគ្រួសារ ជាសមាជិកចំនួនយ៉ាងតិច៧% ចូលរួមក្នុងសកម្មភាពទ្រទ្រង់ជីវភាពរស់នៅ
- អញ្ជើញស្ត្រីជាសមាជិកសហគមន៍នេសាទចូលរួមយ៉ាងតិច ៤០% ក្នុងការបណ្តុះបណ្តាល សិក្ខាសាលា និងសកម្មភាព ទ្រទ្រង់ជីវភាពរស់នៅ និងវារីវប្បកម្ម
- លើកទឹកចិត្តស្ត្រីជាគណៈកម្មការចូលរួមក្នុងការសម្រេចចិត្តនានា



- លើកទឹកចិត្តស្ត្រីជាគណៈកម្មការមិនបោះបង់ចោលការងារ
- រៀបចំការប្រជុំឱ្យសមស្របនឹងពេលវេលារបស់ស្ត្រី ដែលមានលទ្ធភាពចូលរួម
- ជំរុញឱ្យមានស្ត្រីយ៉ាងតិច ២៥% ជាសមាជិកគណៈកម្មការសហគមន៍នេសាទ។



ប្រភេទផែនការ	សកម្មភាព	លទ្ធផលរំពឹងទុក	ការដ្ឋានស្ថានភាព (ដុល្លារ)	ប្រភេទជំនួយ	លេខគ្រឹះ	កាលបរិច្ឆេទ	ផ្សេងៗ
ឃ. ២. ការគាំទ្រដីវិភាគប្រជាពលរដ្ឋ							
ឃ. ២. ១. ផែនការមុខរបរចម្រុះប្រាក់ចំណូល	បង្កើតក្រុមសន្សំប្រាក់១ក្រុមមានសមាជិក ១៥នាក់	ក្រុមសន្សំដែលមានសមាជិក១៥នាក់ ត្រូវ បានបង្កើតក្នុងសហគមន៍	១.៥០០	-រដ្ឋបាលជលផល -អង្គការជេតូ	២០២០	២០២២	
	ចិញ្ចឹមមាន់តាមបច្ចេកទេសលក្ខណៈគ្រួសារ	មានគ្រួសារចិញ្ចឹមមាន់ ចំនួន២០ គ្រួសារ	៣.០០០		២០២០	២០២២	
	ចិញ្ចឹមជ្រូកតាមបច្ចេកទេសលក្ខណៈគ្រួសារ	មានគ្រួសារចិញ្ចឹមជ្រូកចំនួន២៤គ្រួសារ	៦.០០០		២០២០	២០២២	
	ចិញ្ចឹមគោតាមបច្ចេកទេសលក្ខណៈគ្រួសារ	មានគ្រួសារចិញ្ចឹមគោចំនួន១៥គ្រួសារ	៤.៥០០		២០២០	២០២២	
	រៀបចំធនាគារក្របីក្នុងសហគមន៍	មានសមាជិកចូលរួមចំនួន១៥គ្រួសារ	៣.៣០០		២០២០	២០២២	
	ចិញ្ចឹមត្រីអណ្តែងក្នុងស្រះតាមបច្ចេកទេសលក្ខណៈគ្រួសារ	មានគ្រួសារចិញ្ចឹមត្រីអណ្តែងចំនួន៣០ គ្រួសារ	៩.០០០	-រដ្ឋបាលជលផល -អង្គការជេតូ	២០២០	២០២២	
	ជួសជុលផ្លូវមួយខែក្នុងភូមិសាងសង់ល្អកាត់ផ្លូវ	មានផ្លូវល្អមួយខែក្នុងភូមិ	១០.០០០		២០២០	២០២២	
	ខ្ទងអណ្តូងស្នប់ទឹកស្អាត	មានល្អកាត់ផ្លូវ១៥កំនែងសាងសង់រួច	១០.០០០				
	សាងសង់បង្គន់អនាម័យ	មានអណ្តូងស្នប់ទឹកស្អាត៣០កំនែង	៧.៥០០	-អង្គការនានា -សប្បុរសជន	២០២០	២០២២	
	បង្កើតឡដីឧស្ម័នផ្តល់ផលចម្រោះទឹក	មានសមាជិកចូលរួមចំនួន៥គ្រួសារ មានផលចម្រោះទឹកចំនួន៥០ដុំ	១.៥០០		២០២០	២០២២	
ឃ. ២. ៤. ផែនការបង្ការ និងបន្ស៊ាំការប្រែប្រួលអាកាសធាតុ និងការបង្ការរៀបចំបង្គោលវាស់កម្ពស់ទឹក	ផ្សព្វផ្សាយពីផលប៉ះពាល់នៃការប្រែប្រួលអាកាសធាតុ និងការបង្ការ	គណៈកម្មការ និងសមាជិកមានការយល់ដឹងពីផលប៉ះពាល់ពីការប្រែប្រួលអាកាស ធាតុ និងរបៀបបង្ការ	៣០០	-រដ្ឋបាលជលផល -អង្គការនានា -សប្បុរសជន	២០២០	២០២២	
	រៀបចំបង្គោលវាស់កម្ពស់ទឹក	មានបង្គោលវាស់កំពស់ទឹកចំនួន១	២០០		២០២០	២០២២	



ប្រភេទផែនការ	សកម្មភាព	លទ្ធផលរំពឹងទុក	ការវិនិយោគ (ដុល្លារ)	ប្រភពជំនួយ	ពេលដើម	ពេលបញ្ចប់	ផ្សេងៗ
	រៀបចំទីទួលសុវត្ថភាព	មានទីទួលសុវត្ថភាពមួយកន្លែង	១០០		២០២០	២០២២	
	ពង្រឹងក្រុមទ្រទ្រង់គ្រោះមហន្តរាយនៅក្នុងភូមិ	មានគណៈកម្មការគ្រប់គ្រងគ្រោះមហន្តរាយនៅក្នុងភូមិ	១០០		២០២០	២០២២	
	ឃ.៣. ការងារគ្រប់គ្រង						
ឃ.៣.១. ផែនការសកម្មភាពចុះល្បាតទប់ស្កាត់បទល្មើស	សហគមន៍ចុះល្បាតដោយខ្លួនឯង	បានចុះល្បាត៣ដង/ខែ	៥.២០០	-រដ្ឋបាលជលផល -អង្គការនានា -សប្បុរសជន	២០២០	២០២២	
	ចុះល្បាតដោយសហការជាមួយអាជ្ញាធរមូលដ្ឋានដើម្បីទប់ស្កាត់បទល្មើសមកពីក្រៅ	បានចុះល្បាត២ដង/ខែសហការជាមួយអាជ្ញាធរមូលដ្ឋាន					
	ប្រេងសម្រាប់ចុះល្បាត	សម្ភារៈ ១យូត	១.០០០		២០២០	២០២២	
	សេវាជួសជុលទូក និងម៉ាស៊ីន	មានទូកម៉ាស៊ីន ចំនួន១គ្រឿង	១.២០០		២០២០	២០២២	
	ផ្តល់សម្ភារល្បាត	មានស្នាក់ការ១ខ្នងសម្រាប់សហគមន៍នេសាទធ្វើការងារ	៦៥០		២០២០	២០២២	
	ទិញទូកស្នាក់ម៉ាស៊ីន (១៣សេះ)	បានប្រជុំ១ដង/ខែ ជាមួយគណៈកម្មការសហគមន៍នេសាទ			២០២០	២០២២	
	សាងសង់ទីស្នាក់ការសហគមន៍	បានប្រជុំ១ដង/ខែ ជាមួយក្រុមប្រឹក្សាយុវត្តសាសនា			២០២០	២០២២	
	ប្រជុំប្រចាំខែរបស់គណៈកម្មការសហគមន៍នេសាទ	ត្រូវប្រជុំប្រចាំខែជាមួយក្រុមប្រឹក្សាយុវត្តសាសនា			២០២០	២០២២	
	បណ្តុះបណ្តាលការរៀបចំរបាយការណ៍ កំណត់ហេតុ	-មានវគ្គបណ្តុះបណ្តាលលើមុខជំនាញនីមួយៗ១លើក/១ឆ្នាំ	២៥០		២០២០	២០២២	
	បណ្តុះបណ្តាលអំពីការគ្រប់គ្រងថវិកា	-សមត្ថភាពសហគមន៍នេសាទបានល្អ	២៥០		២០២០	២០២២	




ប្រភេទទំនាក់ទំនង	សកម្មភាព	លទ្ធផលរំពឹងទុក	ការដ្ឋានស្ថានភាព (ដុល្លារ)	ប្រភេទជំនួយ	ពេលវេលាផ្ដើម	ពេលវេលាបញ្ចប់	ផ្សេងៗ
	បណ្តុះបណ្តាលសរសេរគម្រោងសំណើ	-គណៈកម្មការសហគមន៍នេសាទអាចអនុវត្តបាន	២៥០		២០២០	២០២២	
	ទស្សនកិច្ចសិក្សាផ្លាស់ប្តូរបទពិសោធន៍	-បានទស្សនកិច្ចសិក្សាផ្លាស់ប្តូរបទពិសោធន៍១លើក/១ឆ្នាំ	១.០០០		២០២០	២០២២	
យ. ៣. បង្កើនការយល់ដឹងដល់សមាជិកសហគមន៍នេសាទ	ផ្សព្វផ្សាយលក្ខន្តិកៈ និងបទបញ្ជាផ្ទៃក្នុងសហគមន៍នេសាទ	បានរៀបចំផ្សព្វផ្សាយ២ដង/ឆ្នាំ	៦០០	-អង្គការដៃគូ -រដ្ឋបាលជលផល -អាជ្ញាធរឃុំ -សហគមន៍នេសាទ	២០២០	២០២២	
	ផ្សព្វផ្សាយកិច្ចព្រមព្រៀងសហគមន៍នេសាទ	បានរៀបចំផ្សព្វផ្សាយ២ដង/ឆ្នាំ	៦០០		២០២០	២០២២	
	ផ្សព្វផ្សាយច្បាប់ស្តីពីជលផល និងបទដ្ឋានបច្ចេកទេសពាក់ព័ន្ធ	បានរៀបចំផ្សព្វផ្សាយ២ដង/ឆ្នាំ	៦០០		២០២០	២០២២	
	ផ្សព្វផ្សាយដល់សមាជិកពិការប្រមូលប្រាក់បដិភាគ	បានរៀបចំផ្សព្វផ្សាយ១ដង/ឆ្នាំ	២០០		២០២០	២០២២	
	យុទ្ធនាការផ្សព្វផ្សាយការយល់ដឹងពីសារៈប្រយោជន៍ធនធានជលផល	បានរៀបចំយុទ្ធនាការ១ដង/ឆ្នាំ	២០០		២០២០	២០២២	
យ. ៣. ៤. ការផ្សព្វផ្សាយផែនការគ្រប់គ្រងកន្លែងនេសាទសហគមន៍	ផ្សព្វផ្សាយផែនការគ្រប់គ្រងកន្លែងនេសាទសហគមន៍ទៅសមាជិកសហគមន៍តាមរយៈបុណ្យទាន មហាសន្និបាតប្រចាំឆ្នាំ	បានរៀបចំយុទ្ធនាការ១ដង/ឆ្នាំ	១៥០		២០២០	២០២២	
	បញ្ចូលផែនការគ្រប់គ្រងកន្លែងនេសាទ	-បានផ្សព្វផ្សាយ ២ដង/ឆ្នាំ -បានបញ្ចូលសកម្មភាពផែនការគ្រប់គ្រងរបស់សហគមន៍នេសាទទៅក្នុងផែនការកម្មវិធីវិនិយោគឃុំ	៣០០		២០២០	២០២២	



ប្រភេទផែនការ	សកម្មភាព	លទ្ធផលរំពឹងទុក	ការធានាស្ថានភាព (ឧទ្ធរណ៍)	ប្រភពជំនួយ	ពេលវេលាផ្ដើម	ពេលវេលាបញ្ចប់	ទំព័រ	
<p>យ.៣.៥.ផែនការវិភាគទ្រង់សម្រាប់អភិវឌ្ឍន៍សហគមន៍នេសាទ</p>	សហគមន៍ទៅក្នុងកម្មវិធីវិនិយោគឃុំ	សមាជិកសហគមន៍បានបង់ភាគទានសមាជិកភាព		-អង្គការដៃគូ -រដ្ឋបាលជលផល	២០២០	២០២២		
	ភាគទានពីសមាជិកភាព	សមាជិកសហគមន៍បានបង់ភាគទានប្រចាំឆ្នាំ១ឆ្នាំម្តង		-អាជ្ញាធរឃុំ -សហគមន៍នេសាទ	២០២០	២០២២		
	ភាគទានពីសមាជិកប្រចាំឆ្នាំ	បានទទួលប្រាក់បដិភាគពីអ្នកនេសាទមកពីខាងក្រៅ			២០២០	២០២២		
	ភាគទានពីអ្នកខាងក្រៅ និងអ្នកមិនមែនជាសមាជិកសហគមន៍នេសាទ	បានទទួលប្រាក់បដិភាគពីអ្នកនេសាទមិនមែនជាសមាជិកសហគមន៍នេសាទ			២០២០	២០២២		
	ភាគលាភពីក្រុមសន្សំប្រាក់	ស្នើបដិភាគថវិកាពីក្រុមសន្សំប្រាក់			២០២០	២០២២		
	បដិភាគពីសេវាទេសចរណ៍សហគមន៍	ស្នើបដិភាគថវិកាពីសេវាទេសចរណ៍សហគមន៍			២០២០	២០២២		
	ប្រាក់ចំណូលពីប្រភពផ្សេងៗ(ជំនួយពីរាជរដ្ឋាភិបាល ជំនួយពីអង្គការជាតិ និងអង្គការមិនមែនរដ្ឋាភិបាល និងសប្បុរសជន)	សហគមន៍នេសាទទទួលបានកញ្ចប់ថវិកាពីប្រភពស្របច្បាប់ផ្សេងៗ			២០២០	២០២២		
	ប្រជុំផ្ទៃក្នុង ប្រចាំត្រីមាសរបស់គណៈកម្មការសហគមន៍នេសាទ	-បានប្រជុំ៤ត្រីមាស/១ឆ្នាំ -ទទួលបានរបាយការណ៍និងការវាយតម្លៃ		១២០	-អង្គការដៃគូ -រដ្ឋបាលជលផល -អាជ្ញាធរឃុំ	២០២០	២០២២	



ប្រភេទផែនការ	សកម្មភាព	លទ្ធផលរំពឹងទុក	ការដ្ឋានស្ថានភាព (ដុល្លារ)	ប្រភពសំនូប	ពេលវេលាផ្ដើម	ពេលវេលាបញ្ចប់	ផ្សេងៗ
	រៀបចំមហាសន្និបាតសហគមន៍ប្រចាំឆ្នាំដោយមានការចូលរួមពីអ្នកពាក់ព័ន្ធសំខាន់ៗ និងស្ត្រី	-បានប្រជុំមហាសន្និបាត ១ ដង/ឆ្នាំ -ធ្វើសេចក្តីរាយការណ៍ពីលទ្ធផលការងារ និងលើកផែនការបន្ត	៣០០	-សហគមន៍នេសាទ	២០២០	២០២២	



ពេលវេលា

២០២២

២០២១

២០២០

សកម្មភាព


១	២	៣	៤	៥	៦	៧	៨	៩	១០	១១	១២	១	២	៣	៤	៥	៦	៧	៨	៩	១០	១១	១២
---	---	---	---	---	---	---	---	---	----	----	----	---	---	---	---	---	---	---	---	---	----	----	----

យ.៣.១. ផែនការសកម្មភាពចុះល្បាតទប់ស្កាត់បទល្មើស

សហគមន៍ចុះល្បាតដោយខ្លួនឯង	x	x	x	x	x	x	x	x	x	x	x	x	x	x	x	x	x	x	x	x	x	x	x	x
ចុះល្បាតដោយសហការជាមួយអាជ្ញាធរមូលដ្ឋានដើម្បីទប់ស្កាត់បទល្មើសមកពីក្រៅ	x	x	x	x	x	x	x	x	x	x	x	x	x	x	x	x	x	x	x	x	x	x	x	x
ទិញសម្ភារល្បាត				x																				
ទិញទូរស័ព្ទម៉ាស៊ីន				x																				
សាងសង់ទីស្នាក់ការសហគមន៍នេសាទ				x																				

យ.៣.២. ផែនការពង្រឹងសមត្ថភាពគណៈកម្មការសហគមន៍នេសាទ

ប្រជុំប្រចាំខែរបស់គណៈកម្មការសហគមន៍នេសាទ	x	x	x	x	x	x	x	x	x	x	x	x	x	x	x	x	x	x	x	x	x	x	x	x
ចូលរួមប្រជុំប្រចាំខែជាមួយក្រុមប្រឹក្សាឃុំ	x	x	x	x	x	x	x	x	x	x	x	x	x	x	x	x	x	x	x	x	x	x	x	x
មន្ត្រីបណ្តាលការរៀបចំរបាយការណ៍ កំណត់ហេតុបណ្តោះអាសន្នលើការគ្រប់គ្រង																								



លេខ ៤១៤ គ.ប.ជ

បានឃើញ និងគោរពជូន

ឯកឧត្តមប្រតិភូរាជរដ្ឋាភិបាលកម្ពុជា ទទួលបន្ទុកជា
ប្រធានរដ្ឋបាលជលផល

លេខ ១៧៧ គ.ប.ជ

បានឃើញ និងឯកភាព

“ ដើម្បីជូនពិនិត្យ និងសម្រេចដោយអនុគ្រោះ : ”
ថ្ងៃចេញផ្សាយ ខែ ២៤ តុលា ឆ្នាំ ២០១៩

មន្ទីរកសិកម្ម រុក្ខាប្រមាញ់ និងនេសាទខេត្តស្ទឹងត្រែង
“ ដើម្បីជូនពិនិត្យ និងសម្រេច ”
ថ្ងៃចេញផ្សាយ ខែ ២៤ តុលា ឆ្នាំ ២០១៩

លេខ ១៤១ គ.ប.ជ
បានឃើញ និងគោរពជូន
លោកប្រធាន

លោកប្រធាន

ថ្ងៃ ១៤ តុលា ខែ ១០ ឆ្នាំ ២០១៩ រាជធានីភ្នំពេញ, ថ្ងៃទី ១៧ ខែ ១០ ឆ្នាំ ២០១៩

រាជធានីភ្នំពេញ, ថ្ងៃទី ១៧ ខែ ១០ ឆ្នាំ ២០១៩

ប្រធានរដ្ឋបាលជលផល

មន្ទីរកសិកម្ម រុក្ខាប្រមាញ់ និងនេសាទខេត្តស្ទឹងត្រែង

ប្រធាន



Handwritten signature in blue ink.

អគ្គនាយក



លេខ ១៤១

Handwritten signature in blue ink.

លេខ ១៤១ គ.ប.ជ