မွန်ပြည်နယ်
သထုံခရိုင် – သထုံမြို့နယ်
မြို့နယ်အထွေထွေအုပ်ချုပ်ရေးဦးစီးဌာန

သထုံမြို့နယ်
ဒေသဆိုင်ရာအချက်အလက်များ

ရက်စွဲ၊ ၂၀၂၀ ပြည့်နှစ်၊ ဇန်နဝါရီလ(၃၀)ရက်

မာတိကာ

စဉ်	အကြောင်းအရာ	စာမျက်နှာ	
		မှ	ထိ
	မြေပုံ	၁	၄
	အခန်း(၁) **နိဒါန်းနှင့် ဒေသသမိုင်း**		
၁	နိဒါန်း	၅	၅
၂	ဒေသသမိုင်းအကျဉ်း	၅	၅
	အခန်း(၂) **ပထဝီဝင်အနေအထား**		
၃	တည်နေရာနှင့် အကျယ်အဝန်း	၅	၆
၄	နယ်နိမိတ်	၆	၆
၅	မြေမျက်နှာသွင်ပြင်	၆	၆
၆	ရေဆင်း	၆	၆
၇	ပင်လယ်ရေမျက်နှာပြင်အထက်အမြင့်	၆	၆
	အခန်း(၃) **ရာသီဥတုနှင့် သဘာဝပတ်ဝန်းကျင်**		
၈	ရာသီဥတု	၇	၇
၉	သဘာဝပေါက်ပင်	၇	၇
၁၀	တောရိုင်းတိရစ္ဆာန်များ	၇	၇
၁၁	သဘာဝပတ်ဝန်းကျင် လက်ရှိအခြေအနေ	၇	၇
၁၂	သဘာဝပတ်ဝန်းကျင်ထိန်းသိမ်းရေးလုပ်ငန်းများ	၈	၈
၁၃	သဘာဝဘေးအန္တရာယ် ကျရောက်မှု	၈	၈
	အခန်း(၄) **လူဦးရေဆိုင်ရာအချက်အလက်များ**		
၁၄	နေထိုင်သည့်တိုင်းရင်းသားလူမျိုးစုများ	၈	၉
၁၅	**အိမ်ခြေ၊ အိမ်ထောင်စုနှင့် လူဦးရေ** (က)အိမ်ခြေ/ အိမ်ထောင်စု (ခ)လူဦးရေ	၉	၉

စဉ်	အကြောင်းအရာ	စာမျက်နှာ	
		မှ	ထိ
၁၆	**လူဦးရေတိုးနှုန်းနှင့် ကျား/ မအချိုး** (က)လူဦးရေတိုးနှုန်းနှင့်ကျား/ မအချိုး (ခ)မွေးဖွား၊ သေဆုံး၊ပြောင်းဝင်၊ ပြောင်းထွက် လူဦးရေ	၁၀	၁၀
၁၇	ကိုးကွယ်သည့်ဘာသာ	၁၀	၁၀
၁၈	နိုင်ငံခြားသားများနေထိုင်မှု	၁၀	၁၀
	အခန်း(၅) **အုပ်ချုပ်ရေးဆိုင်ရာအချက်အလက်များ**		
၁၉	အုပ်ချုပ်ရေးနယ်မြေဖွဲ့စည်းမှု	၁၁	၁၁
၂၀	**ရွေးကောက်ပွဲဆိုင်ရာကိစ္စရပ်များ** (က)မြို့နယ်ရွေးကောက်ပွဲကော်မရှင်အဖွဲ့ခွဲ အဖွဲ့ဝင်စာရင်း (ခ)ဆန္ဒမဲပေးပိုင်ခွင့်ရှိသူဦးရေ (ဂ)နိုင်ငံရေးပါတီများ (ဃ)ရွေးချယ်ခံရသောလွှတ်တော်ကိုယ်စားလှယ်များ	၁၁	၁၃
	အခန်း(၆) **စီးပွါးရေးဆိုင်ရာအချက်အလက်များ**		
၂၁	စီးပွါးရေးဆိုင်ရာ ခြုံငုံသုံးသပ်ချက်	၁၄	၁၄
၂၂	မြေအသုံးချမှု	၁၄	၁၅
၂၃	**ဆည်မြောင်းတာတမံများနှင့် ဆည်ရေသောက်ဧရိယာ** (က)ကိုယ့်အားကိုယ်ကိုးဆည်များ (ခ)မြစ်ရေတင်စီမံကိန်းများ (ဂ)တာတမံများ/ ရေထိန်းတံခါးများ	၁၅	၁၅
၂၄	**စိုက်ပျိုးရေးလုပ်ငန်း** (က)အဓိကသီးနှံ(၁၀)မျိုးစိုက်ပျိုးထုပ်လုပ်မှု (ခ)နှစ်ရှည်သီးနှံစိုက်ပျိုးမှုအခြေအနေ (ဂ)အခြားဈေးကွက်ဝင် သီးနှံများ စိုက်ပျိုးထုတ်လုပ်မှု (ဃ)လယ်ယာသုံးစက်ကိရိယာသုံးစွဲမှုအခြေအနေ (င)လယ်ယာသုံးထယ်၊ ထွန်နှင့် ကျွဲ/ နွားကောင်ရေ (စ)ဒေသတွင်းဆန်ဖူလုံမှုရာခိုင်နှုန်း (ဆ)ဒေသတွင်းဆီဖူလုံမှုရာခိုင်နှုန်း	၁၆	၁၈

စဉ်	အကြောင်းအရာ	စာမျက်နှာ	
		မှ	ထိ
၂၅	**မွေးမြူရေးလုပ်ငန်း** (က)မွေးမြူရေးဇုန်များ (ခ)မြို့နယ်မွေးမြူရေး(ကောင်ရေ) (ဂ)မြို့နယ်အသားထုတ်လုပ်မှု(ပိသာ) (ဃ)မြို့နယ်ကြက်/ ဘဲ/ ငုံးဥထုတ်လုပ်မှု(လုံး) (င)နို့ထွက်ပစ္စည်းထုတ်လုပ်မှု (စ)မြို့နယ်ငါးပုစွန်မွေးမြူမှုအခြေအနေ (ဆ)ရေချိုရေငန်ငါးဖမ်းလုပ်ငန်းမှအသားထုတ်လုပ်မှု	၁၉	၂၀
၂၆	**စက်မှုလက်မှုလုပ်ငန်း** (က)စက်မှုဇုန်များ (ခ)မြို့နယ်ရှိစက်ရုံများ (ဂ)မြို့နယ်ရှိအလုပ်ရုံများ (ဃ)အိမ်တွင်းစက်မှုလက်မှုလုပ်ငန်းများ	၂၀	၂၄
၂၇	**သစ်တောလုပ်ငန်းဆောင်ရွက်မှုအခြေအနေ** (က)သစ်တောများ (ခ)စီးပွါးဖြစ်သစ်တောစိုက်ခင်း (ဂ)သစ်ထုတ်လုပ်မှု (ဃ)သစ်တောထွက်ပစ္စည်းများ	၂၄	၂၅
၂၈	**တွင်းထွက်ပစ္စည်းထုတ်လုပ်မှုလုပ်ငန်း** (က)ဓာတ်သတ္တုတူးဖော်ထုတ်လုပ်မှု (ခ)ကျောက်မျက်တူးဖော်ထုတ်လုပ်မှု	၂၆	၂၆
၂၉	**စွမ်းအင်နှင့်လျှပ်စစ်ကဏ္ဍ** (က)ဓာတ်ဆီ၊ဒီဇယ်အရောင်းဆိုင်များ (ခ)သဘာဝဓါတ်ငွေ့အရောင်းဆိုင်များ	၂၆	၂၇
၃၀	**ပို့ဆောင်ရေးနှင့်လမ်းပန်းဆက်သွယ်ရေးလုပ်ငန်း** (က)လေကြောင်းလမ်း (ခ)ရေကြောင်းလမ်း (ဂ)ရထားလမ်းနှင့်ဘူတာရုံများ (ဃ)ကားဂိတ်များ	၂၇	၂၉

စဉ်	အကြောင်းအရာ	စာမျက်နှာ	
		မှ	ထိ
၃၁	**လမ်းဦးစီးဌာနမှလုပ်ငန်းများ** (က)ကားလမ်းများ (ခ)မြို့နယ်ချင်းဆက်လမ်းများ (ဂ)တံတားများ (ဃ)လမ်း၊တံတားသုံးစက်ကိရိယာများ (င)လမ်း၊တံတားအသုံးပြုခကောက်ခံသည့်လုပ်ငန်း	၂၉	၃၁
၃၂	**ဟိုတယ်နှင့် ခရီးသွားလုပ်ငန်း** (က)ဟိုတယ် (ခ)မိုတယ်၊ အင်း၊ တည်းခိုခန်း (ဂ)ကမ်းခြေ၊ အပန်းဖြေနေရာ	၃၁	၃၂
၃၃	သမဝါယမအသင်းများ	၃၂	၃၂
၃၄	**စီးပွါးရေးဆိုင်ရာအခြေခံအဆောက်အဦးများ** (က)ကုမ္ဗဏီ၊ကုန်စည်ဒိုင်၊ ပွဲရုံ၊စျေးနှင့် ကုန်တိုက်များ (ခ)ဘဏ်များ (ဂ)စတိုးဆိုင်နှင့်အရောင်းဆိုင်များ	၃၂	၃၅
၃၅	**စည်ပင်သာယာရေးလုပ်ငန်းများ** (က)စျေးလုပ်ငန်း (ခ)သောက်သုံးရေရရှိရေးလုပ်ငန်း (ဂ)သန့်ရှင်းရေးလုပ်ငန်း (ဃ)လမ်း၊တံတားလုပ်ငန်း	၃၅	၃၇
၃၆	**ပုံနှိပ်လုပ်ငန်းနှင့်မီဒီယာလုပ်ငန်းများ** (က)ပုံနှိပ်လုပ်ငန်းနှင့်တေးသံသွင်း၊ဗွီဒီယို (ခ)မီဒီယာလုပ်ငန်းများ	၃၇	၃၇
၃၇	ပြည်တွင်းအသားတင်ထုတ်လုပ်မှုနှင့် ဝန်ဆောင်မှု တန်ဘိုး	၃၈	၃၈
၃၈	လူတစ်ဦးချင်းဝင်ငွေ	၃၈	၃၈
၃၉	အသက်မွေးဝမ်းကြောင်းလုပ်ငန်းအလိုက်အလုပ်လုပ်သူဦးရေ	၃၈	၃၉
၄၀	အလုပ်လုပ်နိုင်သူဦးရေနှင့်အလုပ်လက်မဲ့ ဦးရေ	၃၉	၃၉

စဉ်	အကြောင်းအရာ	စာမျက်နှာ	
		မှ	ထိ
	အခန်း(၇) **လူမှုရေးဆိုင်ရာအချက်အလက်များ**		
၄၁	**ပညာရေးကဏ္ဍ** (က)အဆင့်မြင့်ပညာ (ခ)အခြေခံပညာ (ဂ)မူလတန်းကြိုကျောင်း (ဃ)ဘုန်းတော်ကြီးသင်ပညာရေးကျောင်း (င)ကျောင်းနေအရွယ်ကလေးများ ကျောင်းအပ်နှံမှု (စ)တက္ကသိုလ်ဝင်တန်းအောင်မြင်မှု (ဆ)စာတတ်မြောက်မှုရာခိုင်နှုန်း (ဇ)သင်ကြားမှု သင်ယူမှုအထောက်အကူပြု စာသင်ခန်းများ ဖွင့်လှစ်နိုင်မှု (စျ)စာကြည့်တိုက်များဖွင့်လှစ်နိုင်မှု	၃၉	၄၉
၄၂	**ကျန်းမာရေးကဏ္ဍ** (က)ဆေးရုံများ (ခ)ဆေးပေးခန်းများ (ဂ)ကျေးလက်ကျန်းမာရေးဌာန/ဌာနခွဲ (ဃ)ကျန်းမာရေးစောင့်ရှောက်မှု (င)ဒေသတွင်း အများဆုံးဖြတ်တက်သောရောဂါများ (စ)HIV/AIDSရောဂါဖြစ်ပွါး/သေဆုံးဦးရေ (ဆ)ကျန်းမာရေးဆိုင်ရာအညွှန်းကိန်းများ	၄၉	၅၂
၄၃	**လူမှုရေးအသင်းအဖွဲ့များ** (က)INGO (ခ)NGO(ဦးရေ) (ဂ)အသင်းအဖွဲ့များ	၅၂	၅၄
၄၄	အားကစားနှင့်ဖျော်ဖြေရေးလုပ်ငန်းများ	၅၅	၅၅

စဉ်	အကြောင်းအရာ	စာမျက်နှာ	
		မှ	ထိ
	အခန်း(၈) **ဘာသာရေးဆိုင်ရာအချက်အလက်များ**		
၄၅	**ဗုဒ္ဓဘာသာဆိုင်ရာအဆောက်အဦးများနှင့် သာသနာဝင်ပုဂ္ဂိုလ်များ** (က)သာသနိကအဆောက်အဦများ (ခ)ရဟန်း၊ သံဃာနှင့်သီလရှင်များ (ဂ)ထင်ရှားသည့်ဘုရား၊စေတီ၊ ပုထိုးများ (ဃ)ထင်းရှားသည့်ဘုန်းတော်ကြီးကျောင်းများ	၅၅	၅၆
၄၆	အခြားဘာသာရေးအဆောက်အဦများ	၅၇	၅၇
၄၇	သမိုင်းဝင်ထင်ရှားသောအဆောက်အဦးနှင့်နေရာများ	၅၇	၅၇
	အခန်း(၉) **ဒေသဖွံ့ဖြိုးရေးဆိုင်ရာအချက်အလက်များ**		
၄၈	**ဒေသဖွံ့ဖြိုးရေးလုပ်ငန်းများဆောင်ရွက်နိုင်မှု အခြေအနေ** (က)ကျေးလက်ဒေသဖွံ့ဖြိုးတိုးတက်ရေးဦးစီးဌာနမှဆောင်ရွက်သည့် လုပ်ငန်းများ (ခ)အစိုးရနှင့် ပြည်သူမှ ဆောင်ရွက်သည့် ဒေသဖွံ့ဖြိုးရေးလုပ်ငန်းများ	၅၇	၆၄
၄၉	မြို့ပြစီမံကိန်း (Town Plan) နှစ်(၃၀)အတွက် မြေအသုံးချမှုဆိုင်ရာ လျာထားမှု	၆၄	၆၄
	အခန်း(၁၀) **အထွေထွေ**		
၅၀	အခြားတင်ပြလိုသော အချက်များ	၆၄	၆၄
၅၁	နိဂုံး	၆၅	၆၅

မွန်ပြည်နယ် ၊ သထုံခရိုင်
သထုံမြို့နယ်အခြေပြမြေပုံ

ရည်ညွှန်းချက်

- ■ မြို့
- ● ရပ်ကွက်
- ▲ ကျေးရွာအုပ်စု

(၁) ဘင်လွိုင်ရပ်ကွက်
(၂) သိမ်ကုန်းရပ်ကွက်
(၃) အောက်ကျင်းရပ်ကွက်
(၄) နန်းခဲရပ်ကွက်
(၅) လိပ်အင်းရပ်ကွက်

သထုံမြို့,ဧရာဝတီဆိုင်ရာအစက်အလက်များပြုစုပြုပုံ

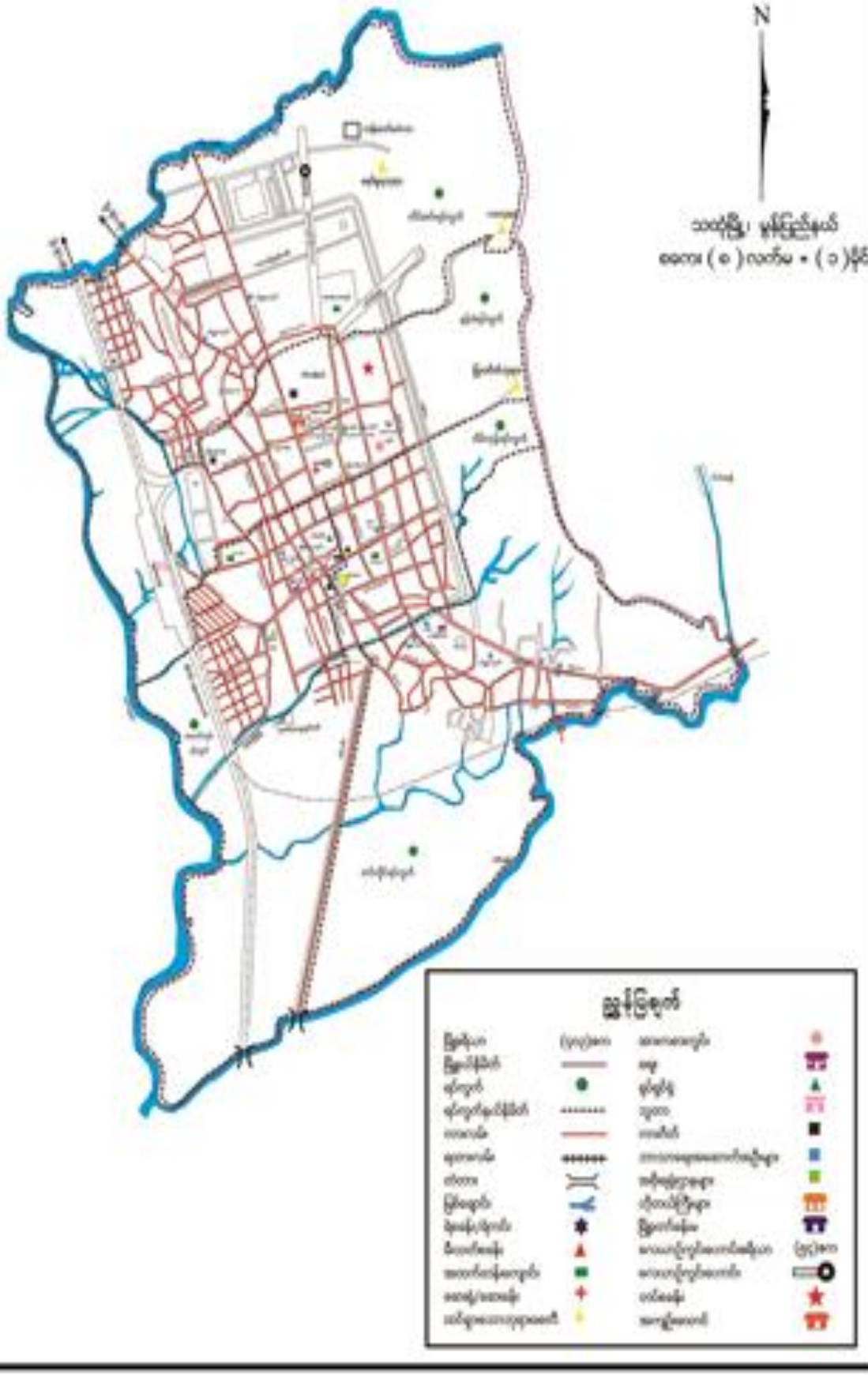

သုဝဏ္ဏဝတီမြို့အခြေပြမြေပုံ

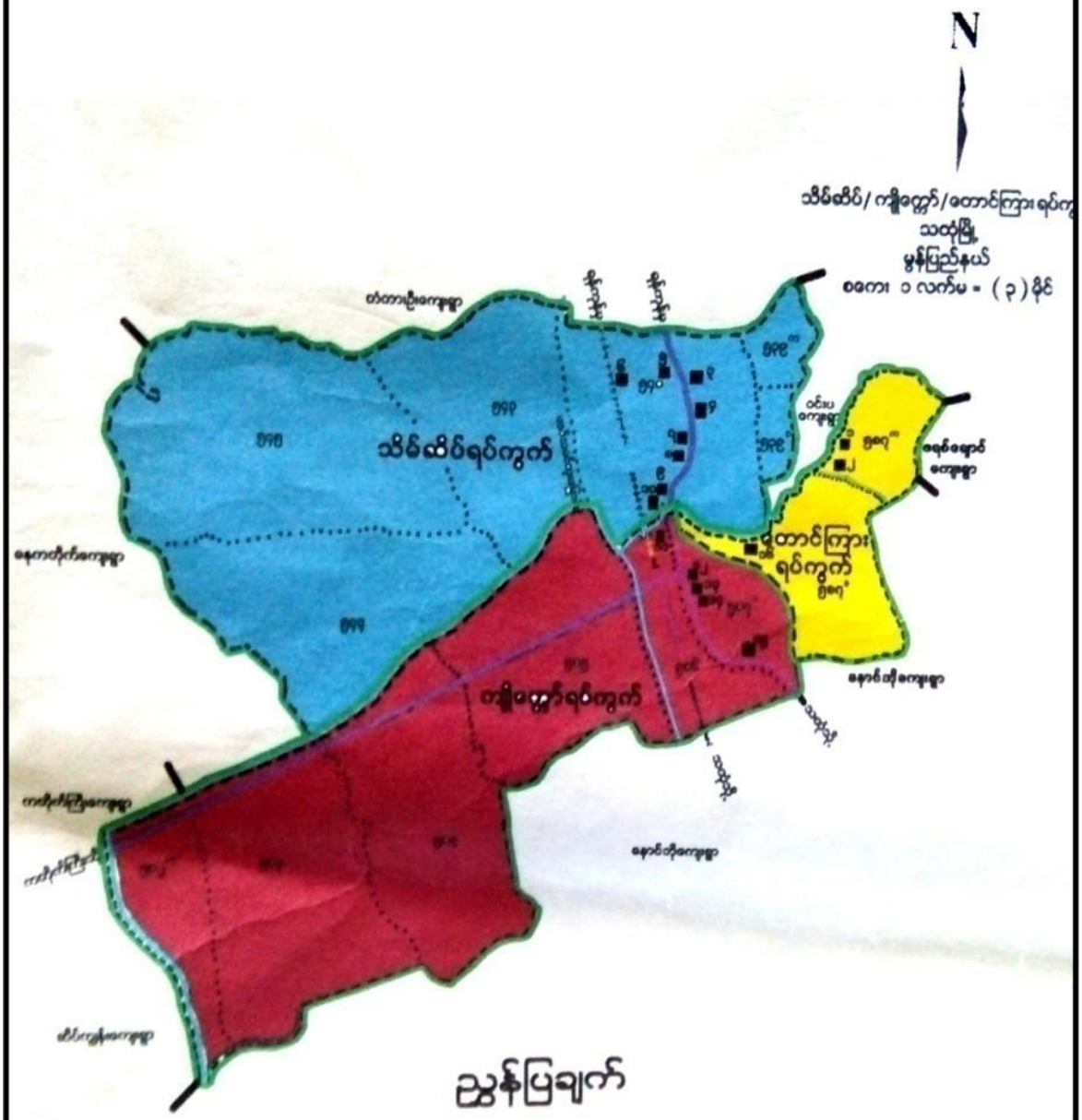
N
သိမ်ဆိပ်/ကျိုကော်/တောင်ကြား ရပ်ကွ
သတ်ပြို့
မွန်ပြည်နယ်
စကေး ၁ လက်မ = (၃) မိုင်
ပဲခူးကျေးရွာ
ရေနောက်ကျေးရွာ
ကရင်ကျေးရွာ
ကရင်ကျေးရွာ
ဝင်းပ
ကျေးရွာ
ရေနောင်
ကျေးရွာ
ရေနောက်ကျေးရွာ
ကရင်ကျေးရွာ
ကရင်ကျေးရွာ
ပင်းကျွန်းကျေးရွာ
ရေနောင်ကျေးရွာ
ရေနောင်ကျေးရွာ
ရေနောက်
ရေနောက်
ရေနောက်

မွန်ပြည်နယ်၊ သထုံမြို့နယ်၊ သုဝဏ္ဏဝတီမြို့ အင်ခြေပြင်မြေပုံ

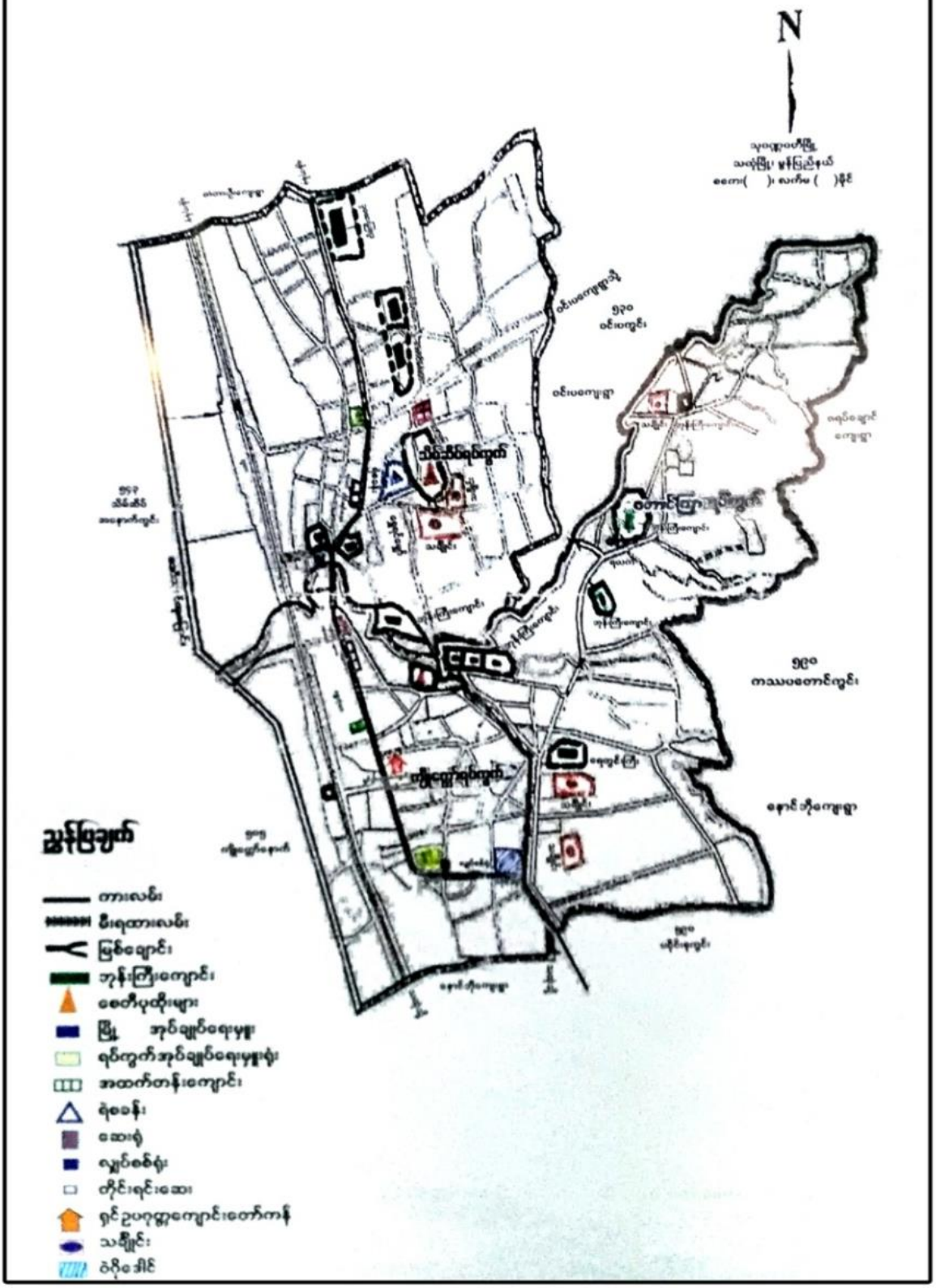

သထုံမြို့နယ်ဒေသဆိုင်ရာအချက်အလက်များ

အခန်း(၁)

နိဒါန်းနှင့်ဒေသသမိုင်း

နိဒါန်း

၁။ အထွေထွေအုပ်ချုပ်ရေးဦးစီးဌာနသည် ပြည်ထောင်စုအစိုးရအဖွဲ့ရုံးဝန်ကြီးဌာန အောက်ရှိ ဌာနတစ်ခုဖြစ်ပြီး တရားဥပဒေစိုးမိုးရေး၊ ရပ်ရွာအေး ချမ်းသာယာရေး၊ နိုင်ငံတော်အစိုးရ၏ မူဝါဒများ အကောင်အထည်ဖော်ရေး ကောင်းမွန်သော အုပ်ချုပ်ရေးစနစ် ဖော်ဆောင်ရေးနှင့် ပြည်သူ့ဗဟိုပြုဒေသ ဖွံ့ဖြိုးရေးလုပ်ငန်းများ ဆောင်ရွက်ရေးဟူသော ရည်မှန်းချက် တာဝန်များကို အောင်မြင်အောင် ဆောင်ရွက်လျက်ရှိပါသည်။ အထွေထွေအုပ်ချုပ်ရေးဦးစီးဌာနတွင် တာဝန် ထမ်းဆောင်ကြသည့် အဆင့်ဆင့်သော အရာထမ်း၊ အမှုထမ်းများသည် ရုံးချုပ်အဆင့်မှ အောက်ခြေ ရပ်ကွက်/ ကျေးရွာ အုပ်စုအဆင့်အထိ အထွေထွေအုပ်ချုပ်ရေးဦးစီးဌာနရုံးအသီးသီးတွင် တာဝန်ထမ်း ဆောင်ကြရပြီး နိုင်ငံတော်အုပ်ချုပ်ရေးယန္တရား ချောမွေ့စွာ လည်ပတ်ရေးတွင် ပါဝင်ဆောင်ရွက်ခြင်း၊ ဝန်ကြီးဌာန၏ ရည်မှန်းချက်တာဝန်များ၊ အခြားဝန်ကြီးဌာနမှ ပေးအပ်သော တာဝန်များနှင့် ဒေသန္တရအစိုးရ အဖွဲ့များမှ ပေးအပ်သော လုပ်ငန်းတာဝန်များကို ကျေပွန်စွာထမ်းဆောင်နေကြရသည်ဖြစ်ရာ ဒေသ ဆိုင်ရာအချက်အလက်များ ပြုစုထားရှိခြင်းသည် များစွာအရေးပါလာပါသည်။ ဒေသဆိုင်ရာ အချက် အလက်များ ပြုစုခြင်းဖြင့် မိမိတို့၏ လုပ်ငန်း ဆောင်ရွက်ရာတွင် အထောက်အကူပြုသကဲ့သို့ အကြီးအကဲ များ နယ်မြေသို့ ကွင်းဆင်းရာတွင် နယ်မြေ၏ အချက်အလက်များကို လွယ်ကူစွာ သိရှိနိုင်မည်ဖြစ်ပါ သည်။ဤစာအုပ်သည် သထုံမြို့နယ်၏ဒေသဆိုင်ရာ အချက်အလက်များ(၂၀၁၉ခုနှစ်၊ နိုဝင်ဘာလထိ အခြေအနေ)ကို သက်ဆိုင်ရာဌာန အသီးသီးမှ ပေးပို့သော ကိန်းဂဏန်းများနှင့်အညီ ပြုစုတင်ပြ ထားခြင်း ဖြစ်ပါသည်။

ဒေသသမိုင်းအကျဉ်း

၂။ သထုံမြို့နယ်သည် ဒုတိယသုဝဏ္ဏဘူမိ – သုဓမ္မဝတီ သထုံပြည်အား သူရိယစန္ဒာ လက်ထက်မှ မင်းဆက်(၅၅)ဆက်မြောက် စေတဒေဝမင်းအုပ်စိုးခဲ့ပြီး သာသနာသက္ကရာဇ် (၂၃၅)၌ အရှင်သောနမထေရ်၊ အရှင်ဥတ္တမထေရ်၊ ရဟန္တာ(၅)ပါး ကြွရောက် သာသနာပြုခဲ့ ရာမှ သာသနာအစ သထုံကဟု တွင်ခဲ့ပါသည်။ ပြည်ထဲရေးနှင့် သာသနာရေးဝန်ကြီးဌာန၏ (၂၉-၁၁-၁၉၇၂)ရက်စွဲပါ ကြော်ငြာစာဖြင့် သထုံမြို့အား လည်းကောင်း၊(၃၀-၁၂-၁၉၇၂)ရက်စွဲပါ အမိန့်ကြော်ငြာစာဖြင့် သထုံမြို့နယ်အားလည်းကောင်း၊ သုဝဏ္ဏဝတီ မြို့အား ပြည်ထဲရေးဝန်ကြီးဌာန၏ (၁၃-၃-၂၀၁၄)ရက်စွဲပါ အမိန့်ကြော်ငြာစာဖြင့် သတ်မှတ်ကြော်ငြာခဲ့ပါ သည်။

အခန်း(၂)

ပထဝီဝင် အနေအထား

တည်နေရာနှင့်အကျယ်အဝန်း

၃။ သထုံမြို့နယ်သည် မြောက်လတ္တီတွဒ် (၁၆)ဒီဂရီ (၄၅)မိနစ်နှင့် (၁၇) ဒီဂရီ (၇)မိနစ်အကြား၊ အရှေ့လောင်ဂျီကျူ (၉၇)ဒီဂရီ (၁၀)မိနစ်နှင့် (၉၇)ဒီဂရီ (၃၀)မိနစ်အကြားတွင် တည်ရှိပါသည်။ အရှေ့မှ အနောက်သို့ (၂၁)မိုင်နှင့် တောင်မှ မြောက်သို့ (၂၆)မိုင် ရှည်လျားပါသည်။ သထုံ မြို့နယ်နှင့် သုဝဏ္ဏဝတီမြို့တို့၏ ဧရိယာစတုရန်းမိုင်မှာ အောက်ပါအတိုင်း ဖြစ်ပါသည်-

စဉ်	မြို့နယ်/ မြို့	မြို့ဧရိယာ စတုရန်းမိုင်	ကျေးရွာအုပ်စုဧရိယာ စတုရန်းမိုင်ပေါင်း	မြို့နယ်ဧရိယာ စတုရန်းမိုင်ပေါင်း
၁	သထုံမြို့	၆.၈၀	၅၁၉.၄၄၄	၅၂၆.၂၄၄
၂	သုဝဏ္ဏဝတီမြို့	၁၁.၆၇	-	၁၁.၆၇
မြို့နယ်ချုပ်		**၁၈.၄၇**	**၅၁၉.၄၄၄**	**၅၃၇.၉၁၄**

နယ်နမိတ်

၄။ သထုံမြို့နယ်၏ အရှေ့ဘက်တွင် ဘားအံမြို့နယ်၊ တောင်ဘက်တွင် ပေါင်မြို့နယ်နှင့်ထိစပ်လျက်ရှိပါသည်။ အနောက်ဘက်တွင် မုတ္တမပင်လယ်နှင့်ထိစပ်လျက်ရှိပြီး မြောက်ဘက်တွင် ဘီးလင်းမြို့နယ်တို့နှင့် နယ်နိမိတ် ထိစပ်လျက်ရှိပါသည်။

မြေမျက်နှာသွင်ပြင်

၅။ သထုံမြို့နယ်သည် ပင်လယ်ရေမျက်နှာပြင်အထက် ပေ(၇၁.၆')အမြင့်တွင် တည်ရှိ၍ မြို့နယ်၏ အလယ်တွင် တောင်တန်းကြီး(၁)ခုရှိပြီး အရှေ့ဘက်တွင် မြင့်ပြီး အနောက်ဘက်သို့ နိမ့်လျော့သွားပါသည်။ မြောက်မှ တောင်သို့ သွယ်တန်းလျက် တောတောင်ကုန်းကမူ ပေါများသော ဒေသတစ်ခု ဖြစ်ပါသည်။

ရေဆင်း

၆။ သထုံမြို့နယ်တွင် မြစ်ချောင်းများ ပေါများသည့် ဒေသတစ်ခုဖြစ်ပြီး မြစ်ချောင်းများသည် မြောက်မှ တောင်သို့ စီးဆင်းလျက် ရှိပါသည်။ ထင်ရှားသော မြစ်ချောင်းမှာ ဒုံသမိချောင်းဖြစ်ပြီး မြောက်မှ တောင်သို့ စီးဆင်းပါသည်။ သထုံမြို့နယ်၊ ဒူးရင်းဆိပ်ဒေသတွင်းရှိ (ဒုံသမိ)ချောင်း ရေအရင်းအမြစ် အများစုမှာ ရေချိုများဖြစ်၍ နွေရာသီတွင် ရေရှိ၍ စက်လှေများ သွားလာနိုင်ပါသည်။ ထို့အပြင် မြောက်ဘက်နှင့် အနောက်ဘက်တွင် ထိစပ်နေသော ဘီးလင်းမြစ်သည် အရှေ့မှ အနောက်တောင်ဘက်သို့ စီးဆင်းလျက်ရှိပါသည်။

ပင်လယ်ရေမျက်နှာပြင်အထက်အမြင့်

၇။ သထုံမြို့နယ်သည် ပင်လယ်ရေမျက်နှာပြင်အထက် ပျမ်းမျှအမြင့် (၇၁.၆)ပေအထက်တွင် တည်ရှိပါသည်။ အမြင့်ဆုံးတောင်မှာ ဝင်းစိန်တောင်ဖြစ်ပြီး ပင်လယ်ရေမျက်နှာပြင်အထက် (၁၂၃၂)ပေဖြစ်ပြီး မြို့နယ်၏ အနိမ့်ဆုံး အရပ်ဒေသမှာ ကတိုက်ကလေးကျေးရွာအုပ်စု ဖြစ်ပါသည်။

အခန်း(၃)
ရာသီဥတုနှင့် သဘာဝပတ်ဝန်းကျင်

ရာသီဥတု

၈။ သထုံမြို့နယ်သည် ပူနွေးစိုစွတ်သော ရာသီဥတုရှိပြီး၊ ထူးခြား မိုးရေချိန်(၁၇.၂၈)လက်မ၊ ထူးခြားအမြင့်ဆုံးအပူချိန်(၄၁.၁°C)နှင့် ထူးခြားအနိမ့်ဆုံးအပူချိန်မှာ (၈.၉°C)ဖြစ်ပါသည်။ နှစ်အလိုက် ဖြစ်ပေါ်ခဲ့သော မိုးရေချိန်နှင့် အပူချိန်မှာ အောက်ဖော်ပြပါအတိုင်းဖြစ်ပါသည်-

စဉ်	ခုနှစ်	မိုးရေချိန်		အပူချိန်	
				နွေရာသီ(°C)	ဆောင်းရာသီ(°C)
		မိုးရွာရက်	စုစုပေါင်း မိုးရေချိန် (လက်မ)	အမြင့်ဆုံး	အနိမ့်ဆုံး
၁	၂၀၁၅	၁၅၀	၂၂၀.၆၃	၃၈.၆ °C	၁၄.၀ °C
၂	၂၀၁၆	၁၃၆	၁၇၇.၄၀	၄၀.၅ °C	၁၂.၀ °C
၃	၂၀၁၇	၁၅၈	၁၉၈.၈၆	၃၈.၇ °C	၁၄.၃ °C
၄	၂၀၁၈	၁၅၈	၂၃၆.၆၁	၃၉.၀ °C	၁၄.၀ °C
၅	၂၀၁၉	၁၂၂	၂၁၁.၉၃	၄၀.၃ °C	၁၄.၁ °C

သဘာဝပေါက်ပင်များ

၉။ သထုံမြို့နယ်အတွင်း ပေါက်ရောက်သည့် သဘာဝပေါက်ပင်များမှာ (ရတနာတန်းဝင်များ)၊ သစ်မာအုပ်စု(၁ / ၂ / ၃)၊ ရှားပါးဆေးဘက်ဝင်သည့် အပင်များ၊ အခြားသစ်ဝါးများ ထူထပ်စွာ ပေါက်ရောက်ပါသည်။

တောရိုင်းတိရစ္ဆာန်များ

၁၀။ သထုံမြို့နယ်တွင် တွေ့ရှိရသော တောတွင်းသတ္တဝါများအနေဖြင့် ကျီ ဆတ်၊ တောဝက်၊ တောင်ဆိတ်သတ္တဝါအနည်းငယ်သာ ရှိပါသည်။

သဘာဝပတ်ဝန်းကျင်လက်ရှိအခြေအနေ

၁၁။ ကမ္ဘာတစ်ဝှမ်းလုံးတွင် ရာသီဥတုပြောင်းလဲဖောက်ပြန်မှုများကြောင့် သဘာဝဘေး အမျိုးအစား ကွဲပြားသလို သဘာဝဘေးများကြောင့် ဖြစ်ပေါ် လာနိုင်သည့် ဘေးဒုက္ခပမာဏလည်း တူညီကြမည် မဟုတ်ပါ။ မြေပြင်အနေ အထား၊ လူဦးရေ၊ အစိပ်အကျဲ၊ တည်နေရာ၊ သဘာဝပေါက်ပင်စသည့် သဘာဝအခြေအနေများသည်လည်းကောင်း၊ ဆက်သွယ်ရေးနှင့် လမ်း ကြောင်းအခြေအနေများ၊ လူအများစု၏ ပြုပြင်ဖန်တီးမှုကြောင့် ဖြစ်ပေါ်လာ သော သစ်တောနှင့် ပေါက်ရောက်ပင်၊ ဆည်များ၊ ရေကာတာများ တည် ဆောက်ခြင်း၊ ကြိုတင်သတိပေးမှုစနစ် အပါအဝင် စီမံပြင်ဆင်ထားမှုများဖြင့် သဘာဝဘေး၏ ဒုက္ခပမာဏအပေါ် လွှမ်းမိုးမှုရှိပါသည်။

သဘာဝပတ်ဝန်းကျင်ထိန်းသိမ်းရေးလုပ်ငန်းများ

၁၂။ သထုံမြို့နယ်သည် သဘာဝပတ်ဝန်းကျင် ထိန်းသိမ်းရေးလုပ်ငန်းများအတွက် ကြိုးဝိုင်းတော (၂၄၇၈၀.၅၀)၊ကော ထိန်းသိမ်းလျက်ရှိပါသည်။ သစ်တောစိုက်ခင်း တည်ထောင်နိုင်မှုမှာ ပုဂ္ဂလိက ကျွန်းစိုက်ခင်း(၁၅၀)၊ကော၊ သစ်မာ(၁၀၀)၊ကော၊ ကျေးရွာထင်းစိုက်ခင်း(၅)၊ကော ဖြစ်ပါသည်။

သဘာဝဘေးအန္တရာယ်ကျရောက်မှု

၁၃။ သဘာဝဘေးများအဖြစ် မုန်တိုင်းဘေး၊ ရေဘေး၊ လေဘေး၊ မီးဘေး၊ ငလျင် ဘေး၊ ဆူနာမီဘေးများ ရှိသည့်အနက် သထုံမြို့နယ်အနေဖြင့် မီးဘေးနှင့် လေဘေး၊ မုန်တိုင်းဘေး များသာ ဖြစ်ပေါ်တက်ပါသည်။ မုန်တိုင်း၏ လမ်းကြောင်းတွင်ရှိသည့် အိမ်အချို့ ပျက်စီးခဲ့ပါသည်။ သထုံမြို့နယ်အတွင်း မုတ္တမပင်လယ်ကွေ့၊ ဘီးလင်းမြစ် တို့နှင့်ဆက်စပ်လျက်ရှိသော ကျေးရွာအုပ်စု(၁၂)အုပ်စုမှ ပင်လယ်ဒီရေကြောင့် ထိခိုက်နိုင်

ခြေရိုးနှင်သဖြင့် ဘေးအန္တရာယ်ကြုံတင်ကာကွယ် တားဆီးရေးစီမံချက်များ ရေးဆွဲလျက် ကြုံတင်ပြင်ဆင်မှုများ၊ အသိပညာပေးခြင်းများ ဆောင်ရွက်လျက် ရှိပါသည်။ ၂၀၁၉ခုနှစ်၊ နိုဝင်ဘာလထိ ရေဘေး(၁)ကြိမ်၊ လေဘေး(၅)ကြိမ်၊ မီးဘေး(၃)ကြိမ် ဖြစ်ပွားခဲ့ပြီး ပျက်စီးဆုံးရှုံးမှု တန်ဖိုးမှာ ကျပ်သန်း(၂၆.၅၇၅၅)ခန့် ရှိပါသည်-

စဉ်	အမျိုးအစား	ဖြစ်ပွားကြိမ်	သေ/ ပျောက်ဦးရေ	အဆောက်အဦး ပျက်စီးမှု	ဆုံးရှုံးမှုတန်ဖိုး (ကျပ်သန်း)
၁	မုန်တိုင်းဘေး	၅	-	၁၈၃	၂၂.၅၀၅၅
၂	ဆူနာမီဘေး	-	-	-	-
၃	ငလျင်ဘေး	-	-	-	-
၄	ရေဘေး	၁	-	-	-
၅	မီးဘေး	၃	-	၃	၄.၀၇
	ပေါင်း	**၉**	**-**	**၁၈၆**	**၂၆.၅၇၅၅**

အခန်း(၄)
လူဦးရေဆိုင်ရာအချက်အလက်များ

နေထိုင်သည့်တိုင်းရင်းသားလူမျိုးစုများ

၁၄။ သထုံမြို့နယ်တွင် နေထိုင်ကြသော တိုင်းရင်းသားလူမျိုးစုများမှာ အောက်ပါအတိုင်း ဖြစ်ပါသည်-

စဉ်	လူမျိုး	နေထိုင်သည့် လူဦးရေ	မြို့နယ် လူဦးရေ	မြို့နယ်လူဦးရေ၏ ရာခိုင်နှုန်း
၁	ကချင်	၄	၂၃၉၃၀၄	၀.၀၀၀၀၁၆
၂	ကယား	-	-	-
၃	ကရင်	၈၄၈၂၂	၂၃၉၃၀၄	၀.၃၅
၄	ချင်း	၂၇	၂၃၉၃၀၄	၀.၀၀၀၁

စဉ်	လူမျိုး	နေထိုင်သည့် လူဦးရေ	မြို့နယ် လူဦးရေ	မြို့နယ်လူဦးရေ၏ ရာခိုင်နှုန်း
၅	မွန်	၄၉၆၅	၂၃၉၃၀၄	၀.၀၂
၆	ဗမာ	၇၉၀၁၂	၂၃၉၃၀၄	၀.၃၃
၇	ရခိုင်	၃၂	၂၃၉၃၀၄	၀.၀၀၀၁၃
၈	ရှမ်း	၂၂၅၄	၂၃၉၃၀၄	၀.၀၀၉၄
၉	ပအိုဝ်	၅၁၃၅၄	၂၃၉၃၀၄	၀.၂၁
၁၀	ဓနု	-	-	-
၁၁	တောင်ရိုး	-	-	-
၁၂	ပလောင်	-	-	-
၁၃	အခြား	၁၆၈၂၅	၂၃၉၃၀၄	၀.၀၇
မြို့နယ်ချုပ်		**၂၃၈၂၉၅**	၂၃၉၃၀၄	**၀.၉၉**

အိမ်ခြေ၊ အိမ်ထောင်စု၊ လူဦးရေ

၁၅။ သထုံမြို့နယ်၏ ၂၀၁၉ခုနှစ် နိုဝင်ဘာလကုန်အထိ လူဦးရေမှာ အောက်ပါအတိုင်းဖြစ်ပါသည်-

(က) **အိမ်ခြေ/အိမ်ထောင်စု**

စဉ်	အကြောင်းအရာ	အိမ်ခြေ	အိမ်ထောင်စု	ရပ်ကွက်	ကျေးရွာအုပ်စု	ကျေးရွာ
၁	မြို့နေ	၁၁၀၆၇	၁၁၉၁၅	၈	-	-
၂	ကျေးလက်နေ	၂၆၀၀၁	၂၇၄၈၃	-	၄၆	၁၇၅
မြို့နယ်ချုပ်		**၃၇၀၆၈**	**၃၉၃၉၈**	**၈**	**၄၆**	**၁၇၅**

(ခ) **လူဦးရေ**

စဉ်	အကြောင်းအရာ	အသက် (၁၈)နှစ်အထက်			အသက် (၁၈)နှစ်အောက်			စုစုပေါင်း		
		ကျား	မ	ပေါင်း	ကျား	မ	ပေါင်း	ကျား	မ	ပေါင်း
၁	မြို့နေ	၂၀၅၆၅	၂၄၇၀၉	၄၅၂၇၄	၁၅၂၃၀	၁၅၁၈၈	၃၀၄၁၈	၃၅၇၉၅	၃၉၈၉၇	၇၅၆၉၂
၂	ကျေးလက်နေ	၃၉၂၁၇	၄၂၅၄၁	၈၁၇၉၈	၄၁၀၄၈	၄၀၇၆၆	၈၁၈၁၄	၈၀၃၀၅	၈၃၃၀၇	၁၆၃၆၁၂
မြို့နယ်ချုပ်		၅၉၈၂၂	၆၇၂၅၀	၁၂၇၀၇၂	၅၆၂၇၈	၅၅၉၅၄	၁၀၂၂၃၁	၁၁၆၁၀၀	၁၂၃၂၀၄	၂၃၉၃၀၄

လူဦးရေတိုးနှုန်းနှင့်ကျားမအချိုး

၁၆။ သထုံမြို့နယ်၏ ၂၀၁၉ခုနှစ် လူဦးရေတိုးနှုန်း ကျား၊ မ အချိုးမှာ အောက်ပါအတိုင်း ဖြစ်ပါသည်-

(က) **လူဦးရေတိုးနှုန်းနှင့် ကျား/ မအချိုး**

စဉ်	မြို့နယ်/ မြို့	ယခင်နှစ် လူဦးရေ	ယခုနှစ် လူဦးရေ	တိုးလာ ဦးရေ	တိုးနှုန်း	ကျား/ မ အချိုး		
						ကျား	မ	အချိုး
၁	သထုံ	၂၁၂၂၃၇	၂၁၅၄၂၆	၃၁၈၉	၀.၉၈	၁၀၄၅၈၁	၁၁၀၈၄၅	၁ ः ၁.၀၆
၂	သုဝဏ္ဏ ဝတီ	၂၃၆၁၆	၂၃၈၇၈	၂၆၂	၀.၉၈	၁၁၅၃၂	၁၂၃၄၆	၁ ः ၁.၀၆
မြို့နယ်ချုပ်		**၂၃၅၈၅၃**	**၂၃၉၃၀၄**	**၃၄၅၁**	**၀.၉၈**	**၁၁၆၁၁၃**	**၁၂၃၁၉၁**	**၁ ः ၁.၀၆**

(ခ) **မွေးဖွားသေဆုံးပြောင်းဝင်ပြောင်းထွက်လူဦးရေ**

စဉ်	မြို့နယ်/ မြို့	မူလ လူဦးရေ	မွေးဖွား ဦးရေ	သေဆုံး ဦးရေ	ပြောင်းဝင် ဦးရေ	ပြောင်းထွက် ဦးရေ	လက်ရှိ လူဦးရေ
၁	သထုံ	၂၁၂၂၃၇	၄၃၁၃	၁၇၅၆	၆၇၅	၄၃	၂၁၅၄၂၆
၂	သုဝဏ္ဏဝတီ	၂၃၆၁၆	၄၉၃	၂၃၁	-	-	၂၃၈၇၈
မြို့နယ်ချုပ်		**၂၃၅၈၅၃**	**၄၈၀၆**	**၁၉၈၇**	**၆၇၅**	**၄၃**	**၂၃၉၃၀၄**

ကိုးကွယ်သည့်ဘာသာ

၁၇။ သထုံမြို့နယ်တွင် နေထိုင်ကြသူများ၏ ကိုးကွယ်သည့် ဘာသာအလိုက် လူဦးရေမှာ အောက်ပါအတိုင်းဖြစ်ပါသည်-

စဉ်	မြို့နယ်/ မြို့	ဗုဒ္ဓ ဘာသာ	ခရစ် ယာန်	ဟိန္ဒူ ဘာသာ	အစ္စလာမ် ဘာသာ	နတ်	အခြား	ပေါင်း
၁	သထုံ	၂၀၂၄၀၁	၁၅၂၃	၃၃၁၆	၇၅၆၄	-	၆၂၂	၂၁၅၄၂၆
၂	သုဝဏ္ဏဝတီ	၂၂၄၁၃	၃	-	၁၄၆၂	-	-	၂၃၈၇၈
မြို့နယ်ချုပ်		**၂၂၄၈၁၄**	**၁၅၂၆**	**၃၃၁၆**	**၉၀၂၆**	**-**	**၆၂၂**	**၂၃၉၃၀၄**

နိုင်ငံခြားသားများနေထိုင်မှု

၁၈။ သထုံမြို့နယ်အတွင်း နိုင်ငံခြားသားများ နေထိုင်သူဦးရေမှာ အောက်ပါ အတိုင်းဖြစ်ပါသည်-

စဉ်	မြို့နယ်/ မြို့	နိုင်ငံခြားသား လူမျိုး	နေထိုင် ဦးရေ	မြို့နယ် လူဦးရေ	မြို့နယ်လူဦးရေ၏ ရာခိုင်နှုန်း
၁	သထုံ	အိန္ဒိယ	၅	၂၃၉၃၀၄	၀.၀၀၂
		ပါကစ္စတန်	-	-	-
၂	သုဝဏ္ဏဝတီ	တရုတ်	၄	၂၃၉၃၀၄	၀.၀၀၁
မြို့နယ်ချုပ်			**၉**	**၂၃၉၃၀၄**	**၀.၀၀၃**

အခန်း(၅)
အုပ်ချုပ်ရေးဆိုင်ရာအချက်အလက်များ

အုပ်ချုပ်ရေးနယ်မြေဖွဲ့စည်းမှု

၁၉။ သထုံမြို့နယ်၏ အုပ်ချုပ်ရေးနယ်မြေ ဖွဲ့စည်းမှုမှာ အောက်ပါ အတိုင်း ဖြစ်ပါသည်-

စဉ်	မြို့နယ်	မြို့	ရပ်ကွက်	ကျေးရွာအုပ်စု	ကျေးရွာ
၁	၁	၂	၈	၄၆	၁၇၅
မြို့နယ်ချုပ်	**၁**	**၂**	**၈**	**၄၆**	**၁၇၅**

ရွေးကောက်ပွဲဆိုင်ရာကိစ္စရပ်များ

၂၀။ သထုံမြိုနယ်၏ ရွေးကောက်ပွဲဆိုင်ရာကိစ္စရပ်များအား အောက်ပါအတိုင်း ဖြစ်ပါသည်-

(က) **မြို့နယ်ရွေးကောက်ပွဲကော်မရှင်အဖွဲ့ခွဲ အဖွဲ့ဝင်စာရင်း**

စဉ်	အမည်	အလုပ်အကိုင်	တာဝန်
၁	ဒေါ်ခင်သန်းနွဲ့	ကုန်သည်	ဥက္ကဋ္ဌ
၂	ဒေါ်ခင်ဝင်းရွှေ	ရှေ့နေ	အဖွဲ့ဝင်
၃	ဦးဝင်းအောင်	ကုန်သည်	အဖွဲ့ဝင်
၄	ဦးအောင်မင်းစိန်	မန်နေဂျာ(ငြိမ်း)	အဖွဲ့ဝင်
၅	ဦးကျော်ဝင်းစိန်	တပ်မတော်(ရေ-ငြိမ်း)	အဖွဲ့ဝင်
၆	ဦးအောင်မြင့်	သ/မ ဦးစီးမှူး(ငြိမ်း)	အဖွဲ့ဝင်
၇	ဦးကျော်သက်လွင်	ဒုတိယမြို့နယ်အုပ်ချုပ်ရေးမှူး	အဖွဲ့ဝင်
၈	ဒေါ်သူဇာအောင်	ဦးစီးအရာရှိ	အဖွဲ့ဝင်
၉	ဦးစောခင်ကျော်မြင့်	ဦးစီးအရာရှိ	အဖွဲ့ဝင်
၁၀	ဦးဝင်းကိုစိုး	ဦးစီးမှူး	အဖွဲ့ဝင်
၁၁	ဒေါ်ခင်အေးမော်	ပညာရေးမှူး	အဖွဲ့ဝင်
၁၂	ဦးစိုးအောင်	ကျန်းမာရေးအရာရှိ	အဖွဲ့ဝင်
၁၃	ဦးညီညီအောင်	ဥပဒေအရာရှိ	အဖွဲ့ဝင်
၁၄	ဒေါ်ဇင်မျိုးသူဝင်း	စာရင်းစစ်အရာရှိ	အဖွဲ့ဝင်
၁၅	ဒေါ်ယုယုဇော်	ဦးစီးအရာရှိ	အဖွဲ့ဝင်
၁၆	ဦးဇော်မင်းဦး	ရွေးကောက်ပွဲအရာရှိ	အတွင်းရေးမှူး

(ခ) **ဆန္ဒမဲပေးပိုင်ခွင့်ရှိသူဦးရေ**

စဉ်	မြို့နယ်/ မြို့	မြို့နယ်/ မြို့လူဦးရေ	ကျား	မ	ပေါင်း

၁	သထုံ	၂၁၄၄၅၁	၅၂ဖ၀၃	၅၈၉၂၉	၁၁၁၅၃၂
၂	သုဝဏ္ဏဝတီ	၂၃၈၄၀	ဖ၇၁ဖ	၇၈၁၁	၁၄၅၂၇
မြို့နယ်ချုပ်		**၂၃၈၂၁**	**၅၉၃၁၉**	**ဖဖ၇၄၀**	**၁၂ဖ၀၅၉**

(၇) နိုင်ငံရေးပါတီများ

စဉ်	ပါတီ	ဥက္ကဋ္ဌ	အတွင်းရေးမှူး	အမှူဆောင် ဦးရေ	ပါတီဝင် ဦးရေ
၁	အမျိုးသား ဒီမိုကရေစီ အဖွဲ့ချုပ် ပါတီ	ဒေါ်မာမာခိုင်	ဦးဝဏ္ဏအောင်သူ	၂၃၁	ဖ၇၂၈
၂	ပြည်ထောင်စု ကြံ့ခိုင်ရေး နှင့်ဖွံ့ဖြိုးရေး ပါတီ	ဦးစောမျိုးမင်းဌေး	ဒေါ်လေးမိုးသူ	၁၅	၁၇ဖ၈၅
၃	ကရင်ပြည်သူ့ ပါတီ	ဦးစောထွန်းဝင်း	ဦးစောကြည်အောင်	ဖ၇	၁၃၁၄
၄	တိုင်းရင်းသား စည်းလုံး ညီညွတ်ရေးပါတီ	ဦးမောင်မောင်ညွန့်	ဦးကျော်မြင့်	၂၅	၂ဖ၇ဖ
၅	ပအိုဝ့် အမျိုးသား အဖွဲ့ချုပ်ပါတီ	ဦးခွန်ကျော်စိုး	ဦးခွန်သိန်းထွန်း	၃၈	၂၉၅

စဉ်	ပါတီ	ဥက္ကဋ္ဌ	အတွင်းရေးမှူး	အမှုဆောင် ဦးရေ	ပါတီဝင် ဦးရေ
၆	ပြည်ထောင်စု ပအိုဝ့်အမျိုးသား အဖွဲ့ချုပ်ပါတီ	ဦးခွန်စိုးနိုင်	ဦးခွန်ခင်လှ	၁၅	၂၀၀
၇	အမျိုးသား တိုးတက် ရေးပါတီ	ဦးထွန်းဟိန်း	ဦးရွှေမြင့်	၁၅	၃၀၀
၈	၈၈မျိုးဆက် ဒီမိုကရေစီ ပါတီ	ဦးတင်ဦး	ဦးအောင်သိန်း	၁၃	၂၄၃
၉	ညီညွတ်သော ဒီမိုကရက်တစ် ပါတီ	ဦးအောင်ထူးလင်း	-	၅	၅၀
၁၀	ပြည်သူ့အကျိုး ပြုကျောင်းသား လူငယ်များပါတီ	ဒေါ်မချော	-	၆	၈၀
၁၁	ပြည်ထောင်စု လယ်သမား အလုပ်သမား အင်အားစုပါတီ	ဦးနေဝင်းထွန်း	ဦးစောသောင်းအေး	၂၁	-
၁၂	ပြည်ထောင်စု ကောင်းကျိုး ဆောင်ပါတီ	ဦးအေးရွှေ (ယာယီတာဝန်ခံ)	-	-	၁၇

(ဃ) **ရွေးချယ်ခံရသော လွှတ်တော်ကိုယ်စားလှယ်များ**

စဉ်	လွှတ်တော် ကိုယ်စားလှယ်အမည်	ပါတီ/ တသီးပုဂ္ဂလအမည်	လွှတ်တော်အမည်
၁	ဒေါ်မာမာခိုင်	အမျိုးသားဒီမိုကရေစီအဖွဲ့ချုပ်ပါတီ	ပြည်သူ့လွှတ်တော်
၂	Dr ဇော်လင်းထွဋ်	အမျိုးသားဒီမိုကရေစီအဖွဲ့ချုပ်ပါတီ	အမျိုးသားလွှတ်တော်
၃	ဒေါ်ခိုင်ခိုင်လဲ့	အမျိုးသားဒီမိုကရေစီအဖွဲ့ချုပ်ပါတီ	ပြည်နယ်လွှတ်တော် (၁)
၄	ဦးအောင်ကျော်သူ	အမျိုးသားဒီမိုကရေစီအဖွဲ့ချုပ်ပါတီ	ပြည်နယ်လွှတ်တော် (၂)

အခန်း(၆)
စီပွားရေးဆိုင်ရာအချက်အလက်

စီးပွားရေးဆိုင်ရာခြုံငုံသုံးသပ်ချက်

၂၁။ သထုံမြို့နယ်သည် မွန်ပြည်နယ်အတွင်း တည်ရှိပြီးစီးပွားရေးအရ အချက်အခြာကျသော စီးပွါးရေးဖွံ့ဖြိုးတိုးတက်မှု အသင့်အတင့်ရှိသော မြို့နယ်တစ်ခုဖြစ်ပါသည်။ မြို့နယ်အတွင်းရှိ ဒေသခံ ပြည်သူလူထုသည် စိုက်ပျိုးရေးလုပ်ငန်း အဓိကလုပ်ကိုင် ဆောင်ရွက်ကြပါသည်။ သထုံမြို့နယ် သည် ကုန်လမ်းများဆုံရာ လမ်းမပေါ်တွင် တည်ရှိ၍ လမ်းပန်းဆက်သွယ်ရေး ကောင်းမွန်သော မြို့နယ်ဖြစ်ပါသည်။ မြို့နယ်၏ အဓိကထွက်ကုန်မှာ ဆန်စပါးဖြစ်ပြီး နယ်စပ်ဒေသများသို့ အများဆုံး တင်ပို့ရောင်းချပါသည်။

မြေအသုံးချမှု

၂၂။ သထုံမြို့နယ်၏ မြေအမျိုးအစားအလိုက် အသုံးချထားသည့်ဧကအား အောက်ပါအတိုင်း ဖော်ပြအပ်ပါသည်-

စဉ်	မြေအမျိုးအစား	ဧရိယာ(ဧက)
၁	**အသားတင်စိုက်ပျိုးမြေဧရိယာပေါင်း**	**၁၉၀၀၂၈**
	(က) လယ်မြေဧရိယာ	၁၃၅၆၇၁
	(ခ) ယာမြေ	-
	(ဂ) ကိုင်း/ ကျွန်းမြေ	၂၆၉
	(ဃ)ဥယျာဉ်မြေ	၅၄၀၈၈
	(c)ခနိ	-
၂	**လှပ်ထားမြေဧရိယာပေါင်း**	**-**
	(က)လယ်မြေဧရိယာ	-
	(ခ)ယာမြေ	-
	(ဂ)ကိုင်း/ ကျွန်းမြေ	-
	(ဃ)ဥယျာဉ်မြေ	-
	(c)ခနိ	-
၃	စားကျက်မြေ	၁၁၃၂၅
၄	စက်မှုလုပ်ငန်းသုံးမြေ	၁၃၀၉
၅	မြို့မြေ	၄၄၈
၆	ရွာမြေ	၁၂၀၉၃
၇	အခြားမြေ	၂၂၈၄၉
၈	ကြိုးဝိုင်း/ ကြိုးပြင်ကာကွယ်တောဧရိယာ	၂၄၇၆၁
စဉ်	**မြေအမျိုးအစား**	**ဧရိယာ(ဧက)**
၉	တောရိုင်း	၉၃၇၀
၁၀	မြေရိုင်း	၇၁၇

၁၁	စိုက်ပျိုးခြင်းမပြုနိုင်သောဧရိယာ	၇၁၃၆၇
	ပေါင်း	**၃၄၄၂၆၇**

ဆည်မြောင်းတာတမံများနှင့် ဆည်ရေသောက်ဧရိယာ

၂၃။ သထုံမြို့နယ်ရှိ ဆည်မြောင်း တာတမံများနှင့် ဆည်ရေသောက် ဧရိယာမှာ အောက်ပါအတိုင်း ဖြစ်ပါသည်-

(က) **ကိုယ့်အားကိုယ်ကိုးဆည်များ**

စဉ်	**ဆည်အမည်**	**ဆည်အမျိုးအစား**	**ရေဝင်ဆံ့မှု (ကုဗပေ)**	**အကျိုးပြု ဧက**
	-	-	-	-
မြို့နယ်ချုပ်	-	-	-	-

(ခ) **မြစ်ရေတင်စီမံကိန်းများ**

စဉ်	**ဆည်အမည်**	**ဆည်အမျိုးအစား**	**ရေဝင်ဆံ့မှု (ကုဗပေ)**	**အကျိုးပြု ဧက**
	-	-	-	-
မြို့နယ်ချုပ်	-	-	-	-

(ဂ) **တာတမံများ/ရေထိန်းတံခါး**

စဉ်	**တာတမံ/ရေထိန်းတံခါး**			**ကာကွယ်သည့် မြစ်/ချောင်း**	**အကျိုးပြု ဧက**
	အမည်	**အမျိုး အစား**	**အ ရှည် (ပေ)**		
၁	ခွေးမှားချောင်/ အုတ်ဖိုချောင်တမံ	မြေသားတမံ	၁၀၉၀၀	ဘီးလင်းမြစ်ဝ	၁၇၀၅
၂	ဆိပ်ကျွန်း ရေထိန်းတံခါး	ကွန်ကရစ်	၆'x၁၂' (၁၅)ပေါက်	ချောင်း	၁၀၀၀၀
၃	မရမ်းကုန်း ရေထိန်းတံခါး	ကွန်ကရစ်	၆'x၁၂' (၁၅)ပေါက်	ချောင်း	၁၀၀၀၀
၄	ဇိုက္ကရဲရေထိန်း တံခါး	ကွန်ကရစ်	၆'x၁၂' (၂၁)ပေါက်	ချောင်း	၂၀၀၀၀
မြို့နယ်ချုပ်	၄	-	-	-	၄၁၇၀၅

စိုက်ပျိုးရေးလုပ်ငန်း

၂၄။ သထုံမြို့နယ်၏ စိုက်ပျိုးရေးလုပ်ငန်း ဆောင်ရွက်နိုင်မှု အခြေအနေမှာ အောက်ပါအတိုင်း ဖြစ်ပါသည်-

(က) **အဓိကသီးနှံ(၁၀)မျိုး စိုက်ပျိုးထုတ်လုပ်မှု**

စဉ်	**သီးနှံ**	**၂၀၁၈-၂၀၁၉**	**၂၀၁၈-၂၀၁၉ ခုနှစ်**

	အမည်	လျှာထားဧက		စိုက်	ရိတ်	နှုန်း	အထွက် (တင်း)
၁	စပါး ပေါင်း	နွေ	၇ဖ၈၅	-	-	-	-
		မိုး	၁၃၁၄၂	၁၃၁၁၃၉	-	-	-
၂	မြေပဲ	မိုး	၃၀	၁၁	-	-	-
		ဆောင်း	၆၀	-	-	-	-
၃	နှမ်း	မိုး	-	-	-	-	-
		ဆောင်း	-	-	-	-	-
၄	နေကြာ	-	-	-	-	-	-
၅	မတ်ပဲ	-	၉၀	-	-	-	-
၆	ပဲတီစိမ်း	မိုး	-	-	-	-	-
		ဆောင်း	၁၂၅၀၀	-	-	-	-
၇	ပဲစင်းငုံ	-	-	-	-	-	-
၈	ဝါ	-	-	-	-	-	-
၉	ကြံ	-	-	-	-	-	-
၁၀	အစေ့ထုတ် ပြောင်း	-	-	-	-	-	-

(ခ) **နှစ်ရှည်သီးနှံစိုက်ပျိုးမှုအခြေအနေ**

စဉ်	သီးနှံအမည်	စိုက် (ဧက)	ရိတ် (ဧက)	အထွက်နှုန်း (ပိဿာ)	အထွက်ပေါင်း (ပိဿာ)
၁	ကြက်ပေါင်းစေး	၄၇၇၁၉	၂၄၄၂၀	၇၂၂.၅၀	၁၇ဖ၄၃၄၅၀
မြို့နယ်ချုပ်		**၄၇၇၁၉**	**၂၄၄၂၀**	**၇၂၂.၅၀**	**၁၇ဖ၄၃၄၅၀**

(ဂ) **အခြားဈေးကွက်ဝင်သီးနှံများစိုက်ပျိုးထုတ်လုပ်မှု**

စဉ်	သီးနှံအမည်	စိုက်ဧက	ရိတ်ဧက	အထွက်နှုန်း	အထွက်ပေါင်း
၁	သစ်ဆိမ့်	-	-	-	-
၂	ရာဘာ	၄ဖ၉၅၀	၃၃၃ဖ၀	၇၁၄.၈၅ပေါင်	၂၃၈၄၇၃၉ဖပေါင်
၃	ငရုတ်ကောင်း	၃ဖ၄၅	၂၉၂၅	၉ဖ.၈ဖပိဿာ	၂၈၃၃၁၅ပိဿာ
၄	စားကြံ	ဖ၅	-	-	-

၅	ကွမ်းသီး	၃၁၂	၃၁၀	၉၁၇.၉၅ပိသာ	၂၈၄၅ဖြင့်ပိသာ
၆	ကွမ်းရွက်	၆၂၃	၆၀၈	၃၅၈၉.၅၅ပိသာ	၂၁၈၂၄ဖြင့်ပိသာ
၇	ကော်ဖီ	-	-	-	-
၈	လက်ဖက်	၁၈၁	၁၈၀	၂ဖ၁.၂၂ပိသာ	၄၇၀၂၀ပိသာ
၉	အုန်း	၉၅၀	၉၅၀	၅၇ဖ၁လုံး	၅၄၇၂ဖ၅၀လုံး
၁၀	သစ်သီးပင်	၂၁၇၀၁	၃၇၂၈	-	-
မြို့နယ်ချုပ်		**၇၄၄၇**	**၄၂၀ဖ၁**	**၁၁၃၄၁.၄၃**	**၃၂၁၁၇၃၉၁**

(ဃ) **လယ်ယာသုံးစက်ကိရိယာ သုံးစွဲမှုအခြေအနေ**

စဉ်	အစိုးရ							ပုဂ္ဂလိက						
	လယ်ထွန်စက်	လက်တွန်းထွန်စက်	မျိုးစေ့ချစက်	Combine Havester	ရိတ်သိမ်းစက်	ချေ့လှေ့စက်	ရေစုပ်စက်	လယ်ထွန်စက်	လက်တွန်းထွန်စက်	မျိုးစေ့ချစက်	Combine Havester	ရိတ်သိမ်းစက်	ချေ့လှေ့စက်	ရေစုပ်စက်
၁	၂၀	-	-	၇	-	-	၆၅	၁၇၅	၃၈၆၈	၂	၄၂	၆	၁၆	၇၈၀

(c) **လယ်ယာသုံးထယ်၊ ထွန်နှင့် ကျွဲ၊ နွားကောင်ရေ**

စဉ်	ထယ်အရေအတွက်	ထွန်အရေအတွက်	ကျွဲကောင်ရေ	နွားကောင်ရေ
၁	၉ဖ၁၈	၅၂၀၈	၂၂၅၀	၁၅၅၇၀

(စ) ဒေသတွင်း ဆန်ဖူလုံမှုရာခိုင်နှုန်း

စဉ်	အကြောင်းအရာ	ရေတွက်ပုံ	၂၀၁၇-၂၀၁၈ အမှန်	၂၀၁၈-၂၀၁၉ အမှန်	မှတ်ချက်
၁	လူဦးရေ	ဦး	၂၃၄၂၈	၂၃၉၃၀၄	
၂	လူတစ်ဦးတစ်နှစ်စားသုံးမှု	တင်း	၁၄.၀၅	၁၄.၀၅	
	-ကျေးလက်နေ	တင်း	၂၃၉၈၀၅၀	၂၄၄၁၃၅၅	
	-မြို့နေ	တင်း	၈၉၃၁၃	၉၀ဖ၄၀၈	
၃	ဝမ်းစာလိုအပ်ချက်	တင်း	၃၂၉၁၁၈ဖ	၃၃၄၇၇ဖ၃	
၄	စပါးစိုက်ဧကပေါင်း	ဧက	၁၃ဖ၇၂၈	၁၃၈၈၂၄	
	-အထွက်နှုန်း	တင်း	ဖ၈.၄ဖ	ဖ၂.၈၃	
	-အထွက်တင်း	တင်း	၉၃၅၉၉၀ဖ	၈၇၂၂၁ဖ	
၅	လာမည့်နှစ်စပါးစိုက်ဧက	ဧက	၁၃ဖ၇၂၈	၁၃၈၈၂၄	
၆	ချန်လှပ်ရမည့်တင်း	တင်း	၃၅ဖ၄ဖ၄၂	၃ဖ၂၅၄၁၁	
၇	အသုံးပြုတင်း	တင်း	၃၉၇၄၈၂ဖ	၄၀၄၁၈၈၃	
၈	ပိုလျှံမှု	တင်း	၅၃၈၅၀၈၀	၄ဖ၈၀၂၄၃	
၉	ဝမ်းစာကျန်ရှိမှု	တင်း	၃၂၉၁၁၈ဖ	၃၃၄၇၇ဖ၃	
၁၀	ဖူလုံမှု	%	၂၃၅.၄၈	၂၁၅.၇၉	

(ဆ) ဒေသတွင်းဆီဖူလုံမှုရာခိုင်နှုန်း

စဉ်	အကြောင်းအရာ	ရေတွက်ပုံ	၂၀၁၇-၂၀၁၈ အမှန်	၂၀၁၈-၂၀၁၉ အမှန်	မှတ်ချက်
၁	လူဦးရေ	ဦး	၂၃၄၂၈	၂၃၉၃၀၄	
၂	လူတစ်ဦးတစ်နှစ်စားသုံးမှု	ပိဿာ	၁၄၀၅၇၈၀	၁၄၂၉၇၄ဖ	
	-ဝမ်းစာလိုအပ်ချက်	တန်	(-)၂၂၉၅.၅၈	(-)၂၃၃၄.၇၀	
	-ဆီထွက်ရှိမှု	တင်း	၂၅၅၉၂၅	၃၈၈၅	
၃	အလေအလွင့်နှင့်အခြား	တင်း	၂၅၅၉၂	၁၅၅.၄	
၄	ချန်လှပ်ရမည့်တင်း	တင်း	၂၅၈၄၀	၅၄၄၂ဖ	
	-အသုံးပြုမှု	မက်/တန်	၂၃ဖ၃.၂၉	၂၃၃ဖ.၅၉	
	-လိုအပ်မှု	မက်/တန်	၂၂၉၅.၅၈	၂၃၂၃.၉	
၅	ဖူလုံမှု	ရာခိုင်နှုန်း	၃၅.၃၇%	၀.၅၄%	

မွေးမြူရေးလုပ်ငန်းများ

၂၅။ သထုံမြို့နယ်၏ မွေးမြူရေးလုပ်ငန်း ဆောင်ရွက်နိုင်မှု အခြေအနေမှာ အောက်ပါအတိုင်း ဖြစ်ပါသည်-

(က) **မွေးမြူရေးဇုန်များ**

စဉ်	ဇုန် အမည်	ကျွဲ	နွား	ဝက်	သိုး/ ဆိတ်	ကြက်	ဘဲ	ငုံး
၁			--- မရှိပါ။ ---					
မြို့ နယ်ချုပ်		-	-	-	-	-	-	-

(ခ) **မြို့နယ်မွေးမြူရေး (ကောင်ရေ)**

စဉ်	မြို့နယ်/ မြို့	ခုနှစ်	ကျွဲ	နွား	ဝက်	သိုး/ ဆိတ်	ကြက်	ဘဲ	ကြက်ဆင်/ ဘဲငန်း
၁	သထုံ	၂၀၁၈-၂၀၁၉	၂၆၇၅	၁၇၁၃၅	၉၇၄၉	၁၆၅၉၇	၂၆၉၀၁၇	၃၃၅၅၁	၆၁၅၆
၂	သုဝဏ္ဏ ဝတီ	၂၀၁၈-၂၀၁၉	၁၇၇	၁၇၃	၉၉၅	၂၀	၉၉၀၇	၄၅၉	-
မြို့ နယ်ချုပ်			**၂၈၅၂**	**၁၇၃၀၈**	**၁၀၇၄၄**	**၁၆၆၁၇**	**၂၇၈၉၂၄**	**၃၄၀၁၀**	**၆၁၅၆**

(ဂ) **မြို့နယ်အသားထုတ်လုပ်မှု (ပိဿာ)**

စဉ်	မြို့နယ်/ မြို့	ခုနှစ်	ကျွဲ	နွား	ဝက်	သိုး/ ဆိတ်	ကြက်	ဘဲ	ကြက်ဆင် / ဘဲငန်း
၁	သထုံ	၂၀၁၈-၂၀၁၉	-	၁၅၀၄၇၀	၄၄၇၉၀	၅၀၂၁၄၉	၈၃၉၃၁၉	၁၁၆၃၆၈	၁၈၁၆၂
၂	သုဝဏ္ဏ ဝတီ	၂၀၁၈-၂၀၁၉	၁၅၅	၈၆၄၀	၁၉၄၇၀	၃၀	၁၉၆၈၂	၃၈၉၄	-
မြို့နယ်ချုပ်			**၁၅၅**	**၁၅၉၁၁၀**	**၆၄၂၆၀**	**၅၀၂၁၇၉**	**၈၅၉၀၀၁**	**၁၂၀၂၆၂**	**၁၈၁၆၂**

(ဃ) **မြို့နယ်ကြက်/ဘဲ/ငုံးဥထုတ်လုပ်မှု (လုံး)**

စဉ်	မြို့နယ်/မြို့	ခုနှစ်	ကြက်ဥ	ဘဲဥ	ငုံးဥ
၁	သထုံ	၂၀၁၈-၂၀၁၉	၉၂၄၁၉၃၀	၁၃၃၁၅၆၀	-
၂	သုဝဏ္ဏဝတီ	၂၀၁၈-၂၀၁၉	၇၅၆၅၀	၅၁၈၆၀	-
မြို့နယ်ချုပ်			**၉၃၁၇၅၈၀**	**၁၃၈၃၄၂၀**	-

(c) **မြို့နယ်နို့ထွက်ပစ္စည်းထုတ်လုပ်မှု**

စဉ်	မြို့နယ်/မြို့	ခုနှစ်	နို့စားနွား(ကောင်ရေ)	နို့ထွက်(ပိဿာ)

၁	သထုံ	၂၀၁၈-၂၀၁၉	၁၇၁	၁၅၈၄၀၀
၂	သုဝဏ္ဏဝတီ	၂၀၁၈-၂၀၁၉	၄၆	၁၅၀
မြို့နယ်ချုပ်			**၂၁၇**	**၁၅၈၅၅၀**

(စ) **မြို့နယ်ငါး၊ ပုစွန်မွေးမြူမှု အခြေအနေ**

စဉ်	**ခုနှစ်**	**ငါး**			**ပုဇွန်**		
		အရေအတွက် (ကန်)	**ဧက**	**ထုတ်လုပ်မှု ပိသာ**	**အရေအတွက် (ကန်)**	**ဧက**	**ထုတ်လုပ်မှု ပိသာ**
၁	၂၀၁၈ - ၂၀၁၉	၂၁	၃၁.၀၇	၈၉.၀၀	၉	၁၄၃.၀၆	၁၀၆.၀၀

(ဆ) **ရေချိုရေငန်ငါးဖမ်းလုပ်ငန်းမှအသားထုတ်မှု(တန်)**

စဉ်	**ခုနှစ်**	**ငါး**			**ပုဇွန်**		
		လေလံ အရေအတွက်	**လုပ်ငန်း အရေအတွက်**	**ထုတ်လုပ်မှု (တန်)**	**လေလံ အရေအတွက်**	**လုပ်ငန်း အရေအတွက်**	**ထုတ်လုပ်မှု (တန်)**
၁	၂၀၁၈ - ၂၀၁၉	၁၀	၁၁	၁၄၉၃၇.၆	-	၁	၁၇၅၀.၀၀

စက်မှုလက်မှုလုပ်ငန်း

၂၆။ သထုံမြို့နယ်၏ စက်မှုလက်မှုလုပ်ငန်း ဆောင်ရွက်နိုင်မှု အခြေအနေမှာ တစ်ဖက်ပါအတိုင်း ဖြစ်ပါသည်-

(က) **စက်မှုဇုန်များ**

စဉ်	**စက်မှုဇုန် အမည်**	**စက်ရုံအမည်**	**ထုတ်လုပ်သည့် ပစ္စည်းများ**
၁		---မရှိပါ။---	
မြို့နယ် ချုပ်	-	-	-

(ခ) မြို့နယ်ရှိစက်ရုံများ

စဉ်	မြို့နယ်/ မြို့	စက်ရုံအမည်	အမျိုးအစား	နိုင်ငံပိုင်	ပုဂ္ဂလိက ပိုင်	လုပ်သား အင်အား
၁	သထုံ	အမှတ်(၂၁) အထွေထွေ အကြီးစား စက်ရုံ(သထုံ)	တာယာနှင့် ရာဘာ ပစ္စည်း	နိုင်ငံပိုင်	-	၃၉၂
၂		လျှပ်စစ်ဓါတ် အားပေးစက်ရုံ	သဘာဝ ဓါတ်ငွေ့	နိုင်ငံပိုင်	-	၁၀၄
မြို့နယ်ချုပ်		၂	၂	-	-	၄၉၆

(ဂ) မြို့နယ်ရှိအလုပ်ရုံများ

စဉ်	မြို့နယ် / မြို့	အလုပ်ရုံ အမည်	အမျိုးအစား	နိုင်ငံပိုင်	ပုဂ္ဂလိကပိုင်	လုပ်သား အင်အား
၁	-	-	-	-	-	-
မြို့နယ်ချုပ်		-	-	-	-	-

(ဃ) အိမ်တွင်းစက်မှုလက်မှုလုပ်ငန်းများ

စဉ်	မြို့နယ်/ မြို့	စက်မှုလက်မှု လုပ်ငန်း	အရေ အတွက်	လုပ်သား အင်အား
၁	သထုံ	ဆန်ကြိတ်ခွဲလုပ်ငန်း	၉၂	၁၇၀
၂		မုန့်ဟင်းခါးဖတ်၊ ခေါက်ဆွဲဖတ်	၁၂	၂၀
၃		ငါးမုန့်လုပ်ငန်း	၂	၆

၄		ပွဲခွေကြော်လုပ်ငန်း	၁	၅
၅		အာလူးကြော်လုပ်ငန်း	၂	၁၀
၆		ပေါင်မုန့်၊ ကိတ်မုန့်နှင့်အခြား	၁	၃
၇		သရက်သီးသနပ်	၁	၃
၈		ရေခဲမုန့်	၄	၈
၉		ရေခဲချောင်း၊ ရေခဲထုတ်လုပ်ငန်း	၁	၆
၁၀		သောက်ရေသန့်စက်	၃	၃၀
၁၁		ပဲပြား	၅	၁၀
၁၂		ငါးပိ၊ ငါးခြောက်	၂	၅
၁၃		အမှုန့်ကြိတ်၊ မုန့်ရည်ကြိတ်လုပ်ငန်း	၅	၅
၁၄		စက်ချုပ်လုပ်ငန်း	၅၅	၅၅
၁၅		အုတ်(ရွှံ့အုတ်)ဖုတ်လုပ်ငန်း	၉	၉
၁၆		အိမ်တိုင်ကွန်ကရစ်ဖိနပ်	၄	၈
၁၇		ကွန်ကရစ်ပုံသွင်းလုပ်ငန်း	၆	၁၂
၁၈		ကွန်ကရစ်အုတ်လုပ်ငန်း	၁	၅
၁၉		သစ်ခွဲစက်လုပ်ငန်း	၁၁	၂၂
၂၀		ပရိဘောဂလုပ်ငန်း	၁၀	၂၀
၂၁		စတီးအလှဆင်လုပ်ငန်း	၉	၂၀
၂၂		သံပန်းသံတံခါးလုပ်ငန်း	၆	၁၅
၂၃		တောင်းအမျိုးမျိုး	၅	၅
၂၄		ခြင်း၊ ပုတ်	၅	၅
၂၅		ဝါးခမောက်	၆	၆
၂၆		ဖျားကြမ်းများ	၁	၃

စဉ်	**မြို့နယ်/ မြို့**	**စက်မှုလက်မှု လုပ်ငန်း**	**အရေ အတွက်**	**လုပ်သား အင်အား**
၂၇		တိုင်းရင်းဆေးလုပ်ငန်း	၁	၁
၂၈		ယပ်တောင်	၁	၃
၂၉		အလူမီနီယမ်ခါတ်ပုံဘောင်လုပ်ငန်း	၁	၃
၃၀		ပန်းဘဲလုပ်ငန်း	၅	၁၀
၃၁	သထုံ	ရွှေပန်းတိမ်လုပ်ငန်း	၁၀	၃၀
၃၂		ဒိုင်နမိုပြင်ဆင်ခြင်းလုပ်ငန်း	၂	၅
၃၃		လေးအေးပေးစက်ရေခဲသေတ္တာပြုပြင်	၁	၁
၃၄		ဖုန်းပြင်ဆိုင်	၁၆	၁၆

၃၅		တီဗွီ၊ အောက်စက်ပြင်ဆိုင်	၅	၅
၃၆		နာရီပြင်ဆိုင်	၄	၄
၃၇		တွင်ခုံ၊ သံဂေါလုပ်ငန်း	၂၀	၄၀
၃၈		ဝပ်ရှော့လုပ်ငန်း	၁၃	၂၅
၃၉		စက်ဘီးပြင်ဆိုင်	၁၄	၁၄
၄၀		ဆိုင်ကယ်ပြုပြင်ခြင်းလုပ်ငန်း	၂၅	၅၀
၄၁		ကွန်ကရစ်မီးဖိုလုပ်ငန်း	၂	၂
၁	သုဝဏ္ဏ ဝတီ	မုန့်ဟင်းခါးဖတ်၊ ခေါက်ဆွဲဖတ်	၄	၈
၂		ပဲကြော်လုပ်ငန်း	၁	၃
၃		မြန်မာ့ရိုးရာမုန့်မျိုးစုံလုပ်ငန်း	၃	၆
၄		ပဲပြား	၃	၁၀
၅		အမှုန့်ကြိတ်၊ မုန့်ရည်ကြိတ်လုပ်ငန်း	၂	၂
၆		စက်ချုပ်လုပ်ငန်း	၄၀	၄၀
၇		အုတ်(ရွှံ့အုတ်)ဖုတ်လုပ်ငန်း	၈	၂၀၀
၈		အိမ်တိုင်ကွန်ကရစ်ဖိနပ်	၃	၆
၉		ပရိဘောဂလုပ်ငန်း	၃	၁၂
၁၀		စတီးအလှဆင်လုပ်ငန်း	၅	၁၀
၁၁		သံပန်းသံတံခါးလုပ်ငန်း	၅	၁၀
၁၂		တောင်းအမျိုးမျိုး	၂	၂
၁၃		တိုင်းရင်းဆေးလုပ်ငန်း	၃	၃

စဉ်	**မြို့နယ်/ မြို့**	**စက်မှုလက်မှု လုပ်ငန်း**	**အရေ အတွက်**	**လုပ်သား အင်အား**
၁၄	သုဝဏ္ဏ ဝတီ	အလူမီနီယမ်ခါတ်ပုံဘောင်လုပ်ငန်း	၁	၃
၁၅		ပန်းပဲ	၄	၈
၁၆		ဒိုင်နမိုပြင်ဆင်ခြင်းလုပ်ငန်း	၁	၃
၁၇		လေးအေးပေးစက်ရေခဲသေတ္တာပြုပြင်	၂	၂
၁၈		ဆိုင်ကယ်ပြုပြင်ခြင်းလုပ်ငန်း	၅	၁၀
၁၉		အဝီစိတွင်းတူးဖော်ခြင်းလုပ်ငန်း	၁	၃
မြို့နယ်ချုပ်		**၄၇၅**	**၁၀၁၆**	

သစ်တောလုပ်ငန်းဆောင်ရွက်မှုအခြေအနေ

၂၇။ သထုံမြို့နယ်၏ သစ်တောလုပ်ငန်းနှင့်ပတ်သက်သော အချက်အလက်များမှာ အောက်ပါ အတိုင်း ဖြစ်ပါသည်-

(က) **သစ်တောများ**

စဉ်	အကြောင်းအရာ	ဧရိယာ(ဧက)	ပေါက်သည့်အပင်များ
၁	ကြိုးဝိုင်း	၂၄၇၈၀.၅၀	သက်နီး၊ သစ်တို၊ ဖက်သန်း၊ အုံတုံ၊ နဘဲ၊ ကောင်းမှု၊ လယ်ဇ၊ သပြေ၊ မအူ၊ ရေမှိန်
၂	ကြိုးပြင်	-	-
မြို့နယ် ချုပ်		**၂၄၇၈၀.၅၀**	**-**

(ခ) **စီးပွားဖြစ်သစ်တောစိုက်ခင်း**

စဉ်	စိုက်ပျိုးသူ	နိုင်ငံ/ ပုဂ္ဂလိက ပိုင်	စိုက် ဧက	တည်နေရာ	အပင် အမျိုး အစား	အရေ အတွက်
၁	သစ်တော ဦးစီးဌာန	နိုင်ငံပိုင်	၁၀၀	ကုလားမ တောင်ကြိုး ဝိုင်း အကွက် (၂/၃)	ပျဉ်းကတိုး ပိတောက် မဟော်ဂနီ သက်နီး	၂၄၂၀၀ ၃ဖြ၃၀၀ ၅၄၄၅၀ ဖ၀၅၀

စဉ်	စိုက်ပျိုးသူ	နိုင်ငံ/ ပုဂ္ဂလိ က ပိုင်	စိုက် ဧက	တည်နေရာ	အပင် အမျိုး အစား	အရေ အတွက်
၂			၇၀	ဓနုကြိုးပိုင်း အကွက် အမှတ်(၃၂)	ပျဉ်းကတိုး သက်နံ့	၆၀၅၀၀ ၂၄၂၀၀
မြို့နယ်ချုပ်			၁၇၀			၂၀၅၇၀၀

(ဂ) **သစ်ထုတ်လုပ်မှု**

စဉ်	အမျိုးအစား	နိုင်ငံ	ပုဂ္ဂလိကပိုင်	ထုတ်လုပ်မှု(တန်)
၁	ကျွန်း	-	-	-
၂	ပျဉ်းကတိုး	-	-	-
၃	ပိတောက်	-	-	-
၄	ကညင်	-	-	-
၅	အင်/အင်ကြင်း	-	-	-
၆	အခြား	-	-	-
မြို့နယ်ချုပ်		-	-	-

(ဃ) **သစ်တောထွက်ပစ္စည်းများ**

စဉ်	အမျိုးအစား	ရေတွက်ပုံ	ထုတ်လုပ်မှု
၁	ထင်း	ကုဗတန်	၁၄၃၀
၂	မီးသွေး	ကုဗတန်	၄၂၀
၃	ဝါး	လုံး(၀၀၀)	၅၀၀
၄	ကြိမ်	လုံး(၀၀၀)	-
၅	သစ်စေး	ပိဿာ	၁၅၀
၆	သစ်ခေါက်	ပိဿာ	၁၀၀၀၀
၇	သစ်ခွ	ပိဿာ	-
၈	သနပ်ခါး	ပိဿာ	-
၉	ဖာလာစေ့	ပိဿာ	၁၀၀
၁၀	ပျားရည်	ပိဿာ	-
၁၁	ဓနိ	ဗျစ်	-

တွင်းထွက်ပစ္စည်းထုတ်လုပ်မှုလုပ်ငန်း

၂၈။ သထုံမြို့နယ်၏ တွင်းထွက်ပစ္စည်း ထုတ်လုပ်မှုလုပ်ငန်းနှင့်ပတ်သက်သော အချက်အလက်များမှာ အောက်ပါအတိုင်းဖြစ်ပါသည်-

(က) **ဓါတ်သတ္တုတူးဖော်ထုတ်လုပ်မှု**

စဉ်	ဓါတ်သတ္တု အမျိုးအစား	ထွက်ရှိသည့် ဒေသ	ထုတ်လုပ်မှု ပမာဏ	ထုတ်လုပ်မှု တန်ဘိုး (ကျပ်သန်းပေါင်း)
၁	ကျောက်ထုတ် လုပ်ငန်း	အောင်းစိုင်/သရက်တော/ တောင်စွန်း	၆၆၀၀ ကျင်း	၁၆.၅
၂	အုတ်ဖုတ် လုပ်ငန်း	ဂျေါ/ နောင်ကုလား/နောင်ဘို/ ဒုံဝန်း/ ဆင်ကျုံး/ အနန်းပင် / ဈေးမသွယ်အောက်/ ဒူးရင်းဆိပ်/ သိမ်ဆိပ်/ ဓနုကတိုက်/ဇရစ်ချောင်/ တံတားဦး/မိုးကောင်း	၁၃၂၀၀၀၀ လုံး	၁၃.၂
၃	သဲလုပ်ငန်း	ဒုံဝန်း	၃၀၀၀ ကျင်း	၁.၅
မြို့နယ်ချုပ်				**၃၁.၂**

(ခ) **ကျောက်မျက်တူးဖော်ထုတ်လုပ်မှု**

စဉ်	လုပ်ငန်း တည်နေရာ	ကျောက်မျက်ရတနာအမျိုးအစား							
		ရွှေ	ငွေ	ကျောက်စိမ်း	နီလာ	စိန်	ပတ္တမြား	ပုလဲ	စသည့်
၁	-	-	-	--- မရှိပါ။ ---					
မြို့နယ်ချုပ်									

စွမ်းအင်နှင့်လျှပ်စစ်ကဏ္ဍ

၂၉။ သထုံမြို့နယ်၏ စွမ်းအင်/ လျှပ်စစ်ကဏ္ဍနှင့်ပတ်သက်သော အချက်အလက်များမှာ တစ်ဖက်ပါအတိုင်း ဖြစ်ပါသည်-

(က) **ဓါတ်ဆီ/ဒီဇယ်အရောင်းဆိုင်**

စဉ်	မြို့နယ် /မြို့	ဆိုင် အ မည်	နိုင်ငံပိုင်	ပုဂ္ဂလိက ပိုင်	တစ်နှစ်ရောင်းချမှု စည်ပေါင်း	
					ဓါတ်ဆီ	ဒီဇယ်
၁	သထုံ	အောင်တမာန်	-	ပုဂ္ဂလိက	၅၉၇.၅၀	၅၃၂.၀၄
၂		ရာဇာမင်း	-	ပုဂ္ဂလိက	၇၉၂.၂၁	၄၅၄.၀၆
၃		ကျော်စံ	-	ပုဂ္ဂလိက	၆၉၂၁.၂၅	၄၁၇၉.၇၆

၄		ချောစု	-	ပုဂ္ဂလိက	၆၇၃.၁၂	၆၄၉.၉၀
၅		ရွှေပြည်ဦး	-	ပုဂ္ဂလိက	၃၁၈.၀၆	၁၅၂.၅၄
၆		ရွှေကြာ	-	ပုဂ္ဂလိက	၇၄၃.၂၁	၂၁၂.၁၂
၇		Max	-	ပုဂ္ဂလိက	၁၂၇၀၈.၁၉	၂၀၁၆.၇၉
၈		Parent love (မိဘမေတ္တာ)	-	ပုဂ္ဂလိက	၁၃၁.၅၀	၆၆.၂၉
၉		KK	-	ပုဂ္ဂလိက	၂၀၁.၅၇	၁၄၆.၇၈
၁	သုဝဏ္ဏ ဝတီ	စွမ်းရာပြည့်	-	ပုဂ္ဂလိက	၇၀၀.၀၀	၆၃၁.၀၅
မြို့နယ်ချုပ်					**၂၃၇၈၆.၆၁**	**၉၀၄၁.၃၃**

(ခ) **သဘာဝဓါတ်ငွေ့အရောင်းဆိုင်များ**

စဉ်	**သဘာဝဓါတ်ငွေ့ ဆိုင်အမည်**	**နိုင်ငံပိုင်**	**ပုဂ္ဂလိကပိုင်**	**တစ်နှစ်ရောင်းရ ကုဗပေပေါင်း**
၁	-	-	--မရှိပါ။--	-
မြို့နယ်ချုပ်		-	-	-

ပို့ဆောင်ရေးနှင့် လမ်းပန်းဆက်သွယ်ရေးလုပ်ငန်း

၃၀။ သထုံမြို့နယ်၏ ပို့ဆောင်ရေးနှင့် လမ်းပန်းဆက်သွယ်ရေးလုပ်ငန်းနှင့်ပတ်သက်သော အချက်အလက်များမှာ အောက်ပါအတိုင်း ဖြစ်ပါသည်-

(က) **လေကြောင်းလမ်း**

စဉ်	**လေဆိပ်/ရဟတ်ယာဉ်ကွင်း အမည်**	**တည်နေရာ**	**မှတ်ချက်**
၁	ဂဝံကွင်း	လိပ်အင်းရပ်ကွက်	အသုံးမပြုပါ။
မြို့နယ်ချုပ်		၁	

(ခ) **ရေကြောင်းလမ်း**

စဉ်	**ရေကြောင်းလမ်း အမည်**	**မြို့နယ်အတွင်း**		**အရှည်ရေမိုင်**	**ဆိပ်ကမ်း အရေအတွက်**	
		မှ	**ထိ**		**သဘော်ဘ**	**အခြား**

					ဆိပ်	
၁		--- မရှိပါ။ ---				
	မြို့နယ်ချုပ်	-	-	-	-	-

(ဂ) ရထားလမ်းနှင့် ဘူတာရုံများ

စဉ်	ရထားလမ်း အမည်	မြို့နယ်အတွင်း		အရှည်မိုင်	ဘူတာ အရေအတွက်	
		မှ	ထိ		ကြီး	သေး
၁	ရန်ကုန်-မော်လမြိုင်	ဒေးဗရိန်း	ဒုံဝန်း	၃၃.၉၉	၁	၂
၂	ရန်ကုန်-မော်လမြိုင်	သိမ်ဆိပ်	ကျိုကြော်	၄	-	၁
	မြို့နယ်ချုပ်			၃۷.၉၉	၁	၃

(ဃ) ကားဂိတ်များ

စဉ်	မြို့နယ်/ မြို့	ကားဂိတ် အမည်	ပြေးဆွဲ သည့် ခရီးစဉ်	ပြေးဆွဲသည့် ယာဉ် အမျိုးအစား	ပြေးဆွဲသည့် ယာဉ် စီးရေ
၁	သထုံ	သထုံ-မော်လမြိုင်	မော်လမြိုင်	ယာဉ်ငယ်/ လတ်	၃၀
၂		သထုံ-ဘားအံ	ဘားအံ	ယာဉ်ငယ်/ လတ်	၂၅
၃		သထုံ-ရန်ကုန်	ရန်ကုန်	မှန်လုံယာဉ်	၂
၄		သထုံ-မြဝတီ	မြဝတီ	မှန်လုံ/ ယာဉ်ငယ်	ယာယီရပ် နားသည်

စဉ်	မြို့နယ်/ မြို့	ကားဂိတ် အမည်	ပြေးဆွဲ သည့် ခရီးစဉ်	ပြေးဆွဲသည့် ယာဉ် အမျိုးအစား	ပြေးဆွဲသည့် ယာဉ် စီးရေ
၁	သုဝဏ္ဏ ဝတီ	ကျိုက္ကော် ကားဂိတ်	ကျိုက္ကော်-သထုံ	ယာဉ်ငယ်/ လတ်	၅
မြို့နယ်ချုပ်		-	-	-	၆၂

လမ်းဦးစီးဌာနမှလုပ်ငန်းများ

၃၁။ လမ်းဦးစီးဌာနမှ လုပ်ငန်းများမှာ အောက်ပါအတိုင်း ဖြစ်ပါသည်-

(က) **ကားလမ်း**

စဉ်	ကားလမ်းအမည်	မြို့နယ်အတွင်း		အရှည်မိုင်
		မှ	ထိ	
၁	ရန်ကုန်-မြိတ်လမ်း	၁၃၁/၆	၁၅၇/၇	၂၆/၁
၂	သထုံ-ဘားအံလမ်း	၀/၁	၈/၁	၈/၁
၃	သိမ်ဆိပ်-ဝီယော်-လေးကေလမ်း	၀/၁	၃၅/၆	၃၅/၆
၄	သိမ်ဆိပ်-ဘူတာရုံလမ်း	၀/၀	၀/၄	၀/၄

(ခ) **မြို့နယ်ချင်းဆက်လမ်းများ**

စဉ်	လမ်းအမည်	အရှည် (မိုင်-ဖာလုံ)	အမျိုးအစား			မှတ်ချက်
			ကတ္တရာ	ကျောက်ချော	အမာခံလမ်း	
၁	ရန်ကုန်-မြိတ် လမ်း	၁၃၁/၆-၁၅၇/၇ ၂၆မိုင်၁ဖာလုံ	ကတ္တရာ	-	-	
၂	သထုံ-ဘားအံ လမ်း	၀/၀-၈/၁ ၈မိုင်၁ဖာလုံ	ကတ္တရာ	-	-	
၃	သိမ်ဆိပ်- ဝီယော်-လေးကေလမ်း	၀/၀-၃၅/၆ ၃၅မိုင်၆ဖာလုံ	ကတ္တရာ	-	၁၃ / ၆	
၄	ကြာပန်း-ဝင်းကံလမ်း	၀/၀-၁၃/၆ ၁၃မိုင်၆ဖာလုံ	ကတ္တရာ			
မြို့နယ်ချုပ်		**၃၅/၆**	-	-	**၁၃ / ၆**	

(ဂ) **တံတားများ**

(၁) **ပေ(၁၈၀)အထက်တံတားများ**

စဉ်	တံတားအမည်	အရှည် (ပေ)	အမျိုး အစား	တည်ဆောက်သည့်ခုနှစ်	သွားလာနိုင်သည့်ယာဉ် (ကား/ရထား)
၁		--- မရှိပါ။ ---			
	မြို့နယ်ချုပ်				

(၂) ပေ(၁၈၀)အောက်တံတားများ

စဉ်	ပေ(၅၀)မှ (၁၈၀)ရှိ တံတား အမည်	အရှည် (ပေ)	အမျိုး အစား	တည်ဆောက်သည့်ခုနှစ်	သွားလာနိုင်သည့်ယာဉ် (ကား/ရထား)	ပေ(၅၀) အောက်တံတား အရေအတွက်
၁	၇/၄	၅၀	ကွန်ကရစ်	၂၀၁၆-၂၀၁၇	ကား	သံတံတား
၂	၃/၆ (ဝီယော်)	၁၇၀	ကွန်ကရစ်	၂၀၁၆-၂၀၁၇	ကား	ဝီယော်ချောင်း
၃	၁/၇	၅၀	ကွန်ကရစ်	၂၀၁၆-၂၀၁၇	ကား	ထုံဘိုလေးချောင်း
၄	၃/၁၁	၆၀	ကွန်ကရစ်	၂၀၁၆-၂၀၁၇	ကား	တံတားညီနောင်
၅	၃/၁၃	၁၀၀	ကွန်ကရစ်	၂၀၁၆-၂၀၁၇	ကား	-
၆	၅/၁၇	၁၁၀	ကွန်ကရစ်	၂၀၁၆-၂၀၁၇	ကား	-
၇	၁/၁၈	၆၀	ကွန်ကရစ်	၂၀၁၆-၂၀၁၇	ကား	-
၈	၉/၁၉	၁၀၀	ကွန်ကရစ်	၂၀၁၄-၂၀၁၅	ကား	ထီမော်ချောင်း
၉	၃/၂၀	၅၀	ကွန်ကရစ်	၂၀၁၄-၂၀၁၅	ကား	-
၁၀	၁/၂၁	၅၀	ကွန်ကရစ်	၂၀၁၄-၂၀၁၅	ကား	-
၁၁	၂/၂၁	၁၅၀	ကွန်ကရစ်	၂၀၁၅-၂၀၁၆	ကား	လှည်းချောင်း
၁၂	၁/၂၂	၅၀	ကွန်ကရစ်	၂၀၁၄-၂၀၁၅	ကား	မုရစ်ခိုချောင်း
၁၃	၂/၂၆	၁၀၀	ကွန်ကရစ်	၂၀၁၅-၂၀၁၆	ကား	ဟားတလဲ
၁၄	၁/၂၇	၇၀	ကွန်ကရစ်	၂၀၁၅-၂၀၁၆	ကား	ဝင်းတာပန်

စဉ်	ပေ(၅၀)မှ (၁၈၀)ရှိ တံတားအမည်	အရှည် (ပေ)	အမျိုးအစား	တည်ဆောက်သည့်ခုနှစ်	သွားလာနိုင်သည့်ယာဉ် (ကား/ရထား)	ပေ(၅၀) အောက်တံတားအရေအတွက်
၁၅	၁/၃၁	၅၀	ကွန်ကရစ်	၂၀၁၅-၂၀၁၆	ကား	(ယခင် တံတားမရှိ)
၁၆	၂/၃၄	၆၀	ကွန်ကရစ်	၂၀၁၆-၂၀၁၇	ကား	(ယခင် တံတားမရှိ)
၁၇	၁၃/၆	၆၀	ကွန်ကရစ်	၂၀၁၄-၂၀၁၅	ကား	၃၃
မြို့နယ် ချုပ်			၁၇			

(ဃ) **လမ်းတံတားသုံးစက်ကိရိယာများ**

စဉ်	မြို့နယ်/ မြို့	လမ်းတံတားသုံးစက်ကိရိယာများ				လုပ်သားဦးရေ
		မြေထိုး စက်	မြေကော် စက်	မြေကြိတ် စက်	မြေသယ် ယာဉ်	
၁	သထုံ	-	-	2B-656	-	-
		-	-	-	-	-
မြို့နယ် ချုပ်			-	2B-656		-

(c) **လမ်း/ တံတားအသုံးပြုခကောက်ခံသည့်လုပ်ငန်း**

စဉ်	တိုးဂိတ် အမည်	တည်နေရာ	လမ်း/တံတားအရှည်		ကုမ္ပဏီ/အဖွဲ့အစည်း/ လူပုဂ္ဂိုလ်
			မှ	ထိ	
၁	ကြာပန်းဂိတ်	သထုံ-ဘားအံ	၀/၀	၀/၆	ရွှေသံလွင်ကုမ္ပဏီ
၂	ကွင်းကူးဂိတ်	ရန်ကုန်-မော်လမြိုင်	၁၅၀/၀	၁၅၃/၀	ရွှေသံလွင်ကုမ္ပဏီ
မြို့နယ်ချုပ်		၂	-	-	

ဟိုတယ်နှင့် ခရီးသွားလုပ်ငန်း

၃၂။ သထုံမြို့နယ်ရှိ ဟိုတယ်နှင့် ခရီးသွားလုပ်ငန်းနှင့်ပတ်သက်သော အချက်အလက်များမှာ တစ်ဖက်ပါအတိုင်းဖြစ်ပါသည်-

(က) **ဟိုတယ်၊ မိုတယ်၊ အင်း၊ တည်းခိုခန်း**

(၁) **ဟိုတယ်**

စဉ်	ဟိုတယ်အမည်	ဟိုတယ်		အဆင့်	အခန်းပေါင်း
		နိုင်ငံပိုင်	ပုဂ္ဂလိကပိုင်		
၁	ဟိုတယ်	-	၂	-	၇၃
မြို့နယ်ချုပ်		-	၂	-	၇၃

(၂) မိုတယ်၊ အင်း၊ တည်းခိုခန်း

စဉ်	မိုတယ် အရေအတွက်	အင်း အရေအတွက်	တည်းခိုခန်း အရေအတွက်
၁	-	-	၁၂
မြို့နယ်ချုပ်	-	-	၁၂

(ခ) ကမ်းခြေနှင့် အပန်းဖြေနေရာများ

စဉ်	ကမ်းခြေ/အပန်းဖြေနေရာ အမည်	တည်နေရာ
၁	--- မရှိပါ။ ---	
မြို့နယ် ချုပ်	-	-

သမဝါယမအသင်းများ

၃၃။ သထုံမြို့နယ်တွင်ရှိသော သမဝါယမအသင်းများမှာ အောက်ပါအတိုင်း ဖြစ်ပါသည်-

စဉ်	မြို့နယ်/ မြို့	သမဝါယမ အသင်းပေါင်း	သမဝါယမ အသင်းစုပေါင်း	မှတ်ချက်
၁	သထုံ	၇၈	၁	
၂	သုဝဏ္ဏဝတီ	၁	၃	
မြို့နယ်ချုပ်		၇၉	၄	

စီးပွားရေးဆိုင်ရာ အခြေခံအဆောက်အဦများ

၃၄။ သထုံမြို့နယ်တွင်ရှိသော စီးပွားရေးဆိုင်ရာ အခြေခံ အဆောက်အဦများမှာ တစ်ဖက်ပါ အတိုင်း ဖြစ်ပါသည်-

(က) ကုမ္ပဏီ၊ကုန်စည်ဒိုင်၊ပွဲရုံများ၊စျေးနှင့်ကုန်တိုက်များ

(၁) ကုမ္ပဏီများ

စဉ်	ကုမ္ပဏီအမည်	ဆောင်ရွက်သည့် လုပ်ငန်း	တည်နေရာ
၁	Malikha Automobile Co,Ltd	လူကုန်သုံးပစ္စည်းနှင့် စားသောက်ကုန်	စိုက်ပျိုးရေးဝင်း နန်းခဲရပ်ကွက်

မြို့နယ်ချုပ်	၁	-

(၂) ကုန်စည်ဒိုင်များ

စဉ်	မြို့နယ်/မြို့	ကုန်စည်ဒိုင်အမည်	ရောင်းဝယ် သည့်ပစ္စည်းများ	တည်နေရာ
၁		--- မရှိပါ။ ---		
မြို့နယ်ချုပ်				

(၃) ပွဲရုံများ

စဉ်	မြို့နယ်/မြို့	ပွဲရုံအမည်	ရောင်းဝယ် သည့်ပစ္စည်းများ	တည်နေရာ
၁	သထုံ	ရှမ်းပွဲရုံ	ကြက်သွန်၊ အားလူး၊ ရှမ်း ဒေသထွက်	စျေးအနောက်လမ်း အောက်ကျင်း ရပ်ကွက်
၂	သုဝဏ္ဏဝတီ	ပွဲဦးညို	ငါးပိ၊ ငံပြာရည်	ကျိုကြော်စျေး
		ဒေါ်မာဂျမ်း	ငါးပိ၊ ငံပြာရည်	ကျိုကြော်စျေး
မြို့နယ်ချုပ်		၃	-	-

(၄) စျေးများ

စဉ်	မြို့နယ်/မြို့	စျေးအမည်	တည်နေရာ	မှတ်ချက်
၁	သထုံ	သထုံမြို့မစျေး	အောက်ကျင်း	၁၁၄၁
		အေးမြခိုင်စျေး	ဘင်လှိုင်	၆၃
		သုဝဏ္ဏစျေး	အောက်ကျင်း	၁၀၁၇
		ပေါ်တော်မူပျုံကျစျေး	ပေါ်တော်မူ	၅၈
၁	သုဝဏ္ဏဝတီ	သုဝဏ္ဏဝတီ မြို့မစျေး	ကျိုကြော်	၃၅၃
မြို့နယ်ချုပ်		၅	-	၂၆၃၂

(၅) ကုန်တိုက်များ

စဉ်	မြို့နယ်/မြို့	ကုန်တိုက်အမည်	တည်နေရာ	မှတ်ချက်
၁	သထုံ	စိုးရတနာ ကုန်တိုက်	မင်းလမ်း အောက်ကျင်းရပ်ကွက်	
၂	သုဝဏ္ဏဝတီ	-	-	
မြို့နယ်ချုပ်		၁	-	

(ခ) ဘဏ်များ

စဉ်	မြို့နယ်/မြို့	ဘဏ်အမည်	အစိုးရ ပိုင်	ပုဂ္ဂလိက ပိုင်	စုစုပေါင်း
၁	သထုံ	ကမ္ဘာ့ရတနာဘဏ်	-	၁	၁
		သမဝါယမဘဏ်	-	၁	၁
		မြန်မာ့ရှေ့ဆောင်	-	၁	၁
		ကမ္ဘောဇဘဏ်	-	၁	၁
		ဧရာဝတီဘဏ်	-	၁	၁
		မြန်မာ့စီးပွားရေးဏ်	၁	-	၁
၂	သုဝဏ္ဏ ဝတီ	ကမ္ဘာ့ရတနာဘဏ်	-	၁	၁
မြို့နယ်ချုပ်		-	၁	၆	၇

(ဂ) **စတိုးဆိုင်နှင့်အရောင်းဆိုင်များ**

စဉ်	ဆိုင်အမျိုးအစား	အရေအတွက်
၁	စတိုးဆိုင်	၆၁
၂	ရွှေဆိုင်	၆၇
၃	လျှပ်စစ်ပစ္စည်းဆိုင်	၃၂
၄	ဖုန်း/ဖုန်းပစ္စည်းအရောင်းဆိုင်	၂၇
၅	စာအုပ်ဆိုင်	၆
၆	ဆေးဆိုင်	၂၂
၇	စားသောက်ဆိုင်	၄၂
၈	လက်ဖက်ရည်ဆိုင်	၈၃

စဉ်	ဆိုင်အမျိုးအစား	အရေအတွက်
၉	ကုန်မာဆိုင်	၄၁
၁၀	စိုက်ပျိုးရေးပစ္စည်းဆိုင်	၅
၁၁	ဆောက်လုပ်ရေးပစ္စည်းဆိုင်	-
၁၂	ဝန်ဆောင်မှုလုပ်ငန်းဆိုင်	-
၁၃	ဆန်ဆိုင်	၃၆
၁၄	အဝတ်အထည်ဆိုင်	၁၃၀
၁၅	နီဗွန်ကုန်ဆိုင်	၄
မြို့ချုပ်		**၅၅၆**

စည်ပင်သာယာရေးလုပ်ငန်းများ

၃၅။ သထုံမြို့နယ်၏ စည်ပင်သာယာရေးလုပ်ငန်းများမှာ အောက်ပါအတိုင်း ဖြစ်ပါသည်-

(က) **စျေးလုပ်ငန်း**

စဉ်	မြို့နယ် /မြို့	စျေး အမည်	ဆိုင်ခန်း အရေ အတွက်	နိုင်ငံ ပိုင်	ပုဂ္ဂလိက ပိုင်	တည်နေရာ
၁	သထုံ	သထုံမြို့မ စျေး	၁၁၄၁	အစိုးရ	-	အောက်ကျင်း
		အေးမြခိုင် စျေး	၆၃	အစိုးရ	-	ဘင်လှိုင်
		သုဝဏ္ဏ စျေး	၁၀၁၇	အစိုးရ	-	အောက်ကျင်း
		ပေါ်တော်မူ ပျံကျစျေး	၅၈	အစိုးရ	-	ပေါ်တော်မူ
၂	သုဝဏ္ဏ ဝတီ	သုဝဏ္ဏ ဝတီစျေး	၃၅၃	အစိုးရ	-	ကျိုကြော်
မြို့နယ်ချုပ်		**၅**	**၂၆၃၂**	-	-	-

(ခ) သောက်သုံးရေရရှိရေးလုပ်ငန်း

စဉ်	မြို့နယ်/မြို့	စက်ရုံအမည်	တည် နေရာ	အမျိုး အစား	တစ်ရက် ထုတ်လုပ်မှု (ဂါလံ)	ဖြန့်ဖြူး နိုင်မှု (အိမ်ခြေ)
၁	သထုံ	ကျွန်းတောကွေ့	ဘင်လှိုင်	ဆည်ရေ	၄၀၀၀၀၀	၂၇၀၀
		အောင်ဇေယျ	သိမ်ကုန်း	လက်တူး တွင်း	၁၆၀၀၀	၁၃၀
		လိပ်အင်းရွာဦး	လိပ်အင်း	အဝီစိ	၄၀၀၀	၂၀
		ရွှေချောင်း	နန်းခဲ	စိမ့်စမ်း	၅၀၀၀၀	၂၀၀
		စန္ဒာရုံ	သိမ်ကုန်း	စိမ်စမ်း	၅၀၀၀၀	၂၀၀
မြို့နယ်ချုပ်					၅၂၀၀၀၀	၃၂၅၀

(ဂ) သန့်ရှင်းရေးလုပ်ငန်း

စဉ်	မြို့နယ်/ မြို့	သန့်ရှင်းရေးသုံးစက်ကိရိယာများ(စီး)				လုပ်သားဦးရေ
		သန့်ရှင်းရေးယာဉ်	မိလ္လာယာဉ်	ဖုံစုပ်စက်	ရေစုပ်စက်	
၁	သထုံ	၆	၂	၂	-	၂၄
၂	သုဝဏ္ဏ ဝတီ	၂	-	-	-	၃
မြို့နယ်ချုပ်		၈	၂	၂	-	၂၇

(ဃ) လမ်း/တံတားလုပ်ငန်း

(၁) လမ်းလုပ်ငန်း

စဉ်	မြို့နယ်/ မြို့	လမ်းပေါင်း (လမ်း)	စုစုပေါင်း လမ်းအရှည် (မိုင်)	ကတ္တရာ လမ်းပေါင်း		ကျောက်ခင်း လမ်းပေါင်း		မြေသား လမ်းပေါင်း		ကွန်ကရစ်လမ်း ပေါင်း	
				လမ်း	မိုင်	လမ်း	မိုင်	လမ်း	မိုင်	လမ်း	မိုင်
၁	သထုံ	၄၃	၈/၄.၈၅	၃၁	၆/၆.၆၅	-	-	-	-	၁၂	၆.၂
၂	သုဝဏ္ဏ ဝတီ	-	-	-	-	-	-	-	-	-	-
မြို့နယ်ချုပ်		၄၃	၈/၄.၈၅	၃၁	၆/၆.၆၅	-	-	-	-	၁၂	၆.၂

(၂) တံတားလုပ်ငန်း

စဉ်	မြို့နယ်/ မြို့	တံတားပေါင်း(စင်း)				
		သံ	ကွန်ကရစ်	အုတ်	သစ်သား	ပေါင်း
၁	သထုံ	-	၇	-	-	၇

၂	သုဝဏ္ဏဝတီ	-	-	-	-	-
မြို့နယ်ချုပ်		-	၇	-	-	၇

ပုံနှိပ်လုပ်ငန်းနှင့် မီဒီယာလုပ်ငန်းများ

၃၆။ သထုံမြို့နယ်တွင်ရှိသော ပုံနှိပ်တိုက်နှင့် မီဒီယာလုပ်ငန်းများမှာ အောက်ပါအတိုင်း ဖြစ်ပါသည်-

(က) **ပုံနှိပ်လုပ်ငန်းနှင့် တေးသံသွင်း၊ ဗီဒီယို**

စဉ်	**မြို့နယ်/ မြို့**	**ပုံနှိပ်စက်**		**ကွန်ပျူတာ**	**မိတ္တူ**	**တေးသံသွင်း**	**ဗီဒီယို**
		နိုင်ငံပိုင်	**ပုဂ္ဂလိကပိုင်**				
၁	သထုံ	-	-	၂၉	၂၉	-	၁၂၂
၂	သုဝဏ္ဏဝတီ	-	-	၇	၇	-	-
မြို့နယ်ချုပ်		-	-	**၃၆**	**၃၆**	-	**၁၂၂**

(ခ) **မီဒီယာလုပ်ငန်းများ**

စဉ်	**မြို့နယ်/ မြို့**	**သတင်းစာ အမည်**	**တစ်လဖြန့် စောင်ရေ**	**ဂျာနယ် အမည်**	**တစ်လဖြန့် စောင်ရေ**
၁	သထုံ	မြန်မာ့အလင်း	၃၇၉	ဒို့ကျေးရွာ	၆၀၇
		ကြေးမုံ	၅၃၇	-	-
၂	သုဝဏ္ဏဝတီ	New Light to Myanmar	၁၇	-	-
မြို့နယ်ချုပ်			**၉၃၃**		**၆၀၇**

ပြည်တွင်းအသားတင်ထုတ်လုပ်မှုနှင့်ဝန်ဆောင်မှုတန်ဖိုး

၃၇။ သထုံမြို့နယ်၏ ပြည်တွင်းအသားတင် ထုတ်လုပ်မှုနှင့် ဝန်ဆောင်မှုတန်ဖိုးကို အောက်ပါအတိုင်း ဖော်ပြအပ်ပါသည်-

ကျပ်သန်းပေါင်း

စဉ်	အကြောင်းအရာ	၂၀၁၇-၂၀၁၈ အသားတင် ထုတ်လုပ်မှု တန်ဖိုး	၂၀၁၈- ၂၀၁၉ ရည်မှန်းချက် တန်ဖိုး	၂၀၁၈-၂၀၁၉ခုနှစ် ဆောင်ရွက်နိုင်မှု		
				တန်ဖိုး	အကောင်အထည် ဖော်နိုင်မှု	တိုးတက်မှု %
၁	ထုတ်လုပ်မှု တန်ဖိုး	၁၆၄၅၀၇.၅	၂၄၂၈၈၇.၆	၁၇၄၆၀၇.၀	၇၁.၉	၆.၁
၂	ဝန်ဆောင်မှု တန်ဖိုး	၆၀၉၆၄.၆	၉၈၃၂၄.၄	၆၇၄၉၇.၀	၆၈.၆	၁၀.၇
၃	ကုန်သွယ်မှု တန်ဖိုး	၄၇၇၇၁.၀	၇၂၄၄၅.၅	၅၁၁၅၄.၆	၇၀.၆	၇.၁
၄	အသားတင် ထုတ်လုပ်မှု နှင့်ဝန်ဆောင် မှုတန်ဖိုး	၂၇၃၂၄၃.၁	၄၁၃၆၅၇.၅	၂၉၃၂၅၈.၆	၇၀.၉	၇.၃

လူတစ်ဦးချင်းဝင်ငွေ

၃၈။ သထုံမြို့နယ်၏ တစ်ဦးချင်းဝင်ငွေကို အောက်ပါအတိုင်း ဖော်ပြ အပ်ပါသည်-

စဉ်	၂၀၁၆-၁၇	၂၀၁၇-၁၈	၂၀၁၈-၁၉
၁	၁၃၈၇၆၀၂(ကျပ်)	၁၅၇၃၈၇၇(ကျပ်)	၁၇၃၁၀၀၇(ကျပ်)

အသက်မွေးဝမ်းကျောင်းလုပ်ငန်းအလိုက် အလုပ်လုပ်သူဦးရေ

၃၉။ သထုံမြို့နယ်၏ အသက်မွေးဝမ်းကျောင်းလုပ်ငန်းအလိုက် အလုပ်လုပ်ကိုင်သူဦးရေမှာ တစ်ဖက်ပါအတိုင်းဖြစ်ပါသည်-

စဉ်	မြို့နယ်/ မြို့	အစိုးရဝန်ထမ်း	ပုဂ္ဂိုလ်ရေးရာ	ကိုယ်ပိုင်ရေး	မွေးမြူရေး	အခြားသော	စက်မှုလက်မှု	ရောင်းဝယ်ရေး	ကျေးလက်	ဒေသ ခြုံ	စုစုပေါင်း

၁	သထုံ ခြုံနှင့်	၂၅၆	၅၉၄၅	၅၂၅၀	၂၁	၃၃	၄၆	၄၇	၄၈၄၄	၁၀၆၇	၃၄၃၉
၂	သဝဏ္ဍီး ခြုံ	၅၃	-	၅၃	၂၁	၆၇	၆၃	၃	၆၀၆	၃၆	၁၀၆၇
မြို့နယ်ချုပ်		၂၆၃	၅၉၄၅	၅၂၆၀	၄၄	၆၆၀	၆၈	၂၄	၂၄၂	၁၄၆	၅၄၆၆

အလုပ်လုပ်နိုင်သူဦးရေနှင့် အလုပ်လက်မဲ့ဦးရေ

၄၀။ သထုံမြို့နယ်တွင်ရှိသော အလုပ်လုပ်နိုင်သူဦးရေနှင့် အလုပ်လက်မဲ့နှုန်းကို အောက်ပါအတိုင်း ဖြစ်ပါသည်-

စဉ်	မြို့နယ်/ မြို့	အလုပ်လုပ်နိုင်သူဦးရေ	လုပ်ငန်းခွင်ရှိ လုပ်သား ဦးရေ	အလုပ်လက်မဲ့ ဦးရေ	အလုပ်လက်မဲ့ရာခိုင်နှုန်း
၁	သထုံ	၄၉ဖ၁၈	၄၃၈၃၈	၅၇၈၀	၁၁.ဖ၅%
၂	သုဝဏ္ဏဝတီ	၁၂ဖ၀၀	၁၂၀၃၀	၅၇၀	၄.၅၂%
မြို့နယ်ချုပ်		**ဖ၂၂၁၈**	**၅၅၈ဖ၈**	**ဖ၃၅၀**	**၁၀.၂၁%**

အခန်း(၇)
လူမှုရေးဆိုင်ရာအချက်အလက်များ

ပညာရေးကဏ္ဍ

၄၁။ သထုံမြို့နယ်တွင်ရှိသော ပညာရေးဆိုင်ရာ အချက်အလက်များမှာ တစ်ဖက်ပါအတိုင်း ဖြစ်ပါသည်-

(က) **အဆင့်မြင့်ပညာ**

စဉ်	တက္ကသိုလ်/ ကောလိပ်/ သိပ္ပံကျောင်း အမည်	တည် နေရာ	အကျယ် အဝန်း (ဧက)	ဆရာ/ ဆရာမ ဦးရေ	ကျောင်း သား/သူ ဦးရေ	ဆရာနှင့် ကျောင်းသား အချိုး
၁	ကွန်ပျူတာ တက္ကသိုလ်	ဂေါ့ ကျေးရွာ	၅၁.၅၈	ဖ၃	ဖ၅၁	၁ : ၁၀

၂	စိုက်ပျိုးရေး သိပ္ပံ	မြေနီကုန်း ကျေးရွာ	၄၈.၂၅	၂၉	၄၉၂	၁ ။ ၁၅
မြို့နယ်ချုပ်			**၉၉.၈၃**	**၉၂**	**၁၁၄၃**	**၁ ။ ၁၂**

(ခ) **အခြေခံပညာ**

(၁) **အထကကျောင်းများ**

စဉ်	**ကျောင်း အမည်**	**တည်နေရာ**	**အကျယ် အဝန်း (ဧက)**	**ဆရာ/ ဆရာမ ဦးရေ**	**ကျောင်း သား / သူဦးရေ**	**ဆရာနှင့် ကျောင်း သားအချိုး**
၁	အထက(၁)	လိပ်အင်း	၁၇.၄၁၄	၅၆	၂၀၀၁	၁ ။ ၃၆
၂	အထက(၂)	သိမ်ကုန်း	၄.၅၇	၇၀	၂၀၂၅	၁ ။ ၂၉
၃	အထက(၃)	နန်းခဲ	၄.၁၄	၄၀	၈၄၅	၁ ။ ၂၁
၄	အထက(၄)	သိမ်ကုန်း	၃.၆၁	၅၃	၁၇၅၆	၁ ။ ၃၃
၅	အထက (ကျိုကြော်)	သုဝဏ္ဏဝတီ	၈.၁၀	၅၉	၁၅၄၃	၁ ။ ၂၆
၆	အထက (ကြာပန်း)	ဒူးရင်းဆိပ်	၆.၆၁	၄၁	၁၅၆၁	၁ ။ ၃၈
၇	အထက (သိမ်ဆိပ်)	သိမ်ဆိပ်	၃.၆၉	၅၃	၁၆၉၉	၁ ။ ၃၂
၈	အထက (မရမ်းကုန်း)	မရမ်းကုန်း	၅.၁၅	၃၆	၁၃၄၃	၁ ။ ၃၇
၉	အထက (ပိန္နဲတော)	ပိန္နဲတော	၂၅.၀၀	၃၅	၁၀၁၇	၁ ။ ၂၉
၁၀	အထက (ပုတီန်းရိုးဖော်ဖ)	မိုးကောင်း	၈.၁၉	၃၈	၁၄၂၄	၁ ။ ၃၇
စဉ်	**ကျောင်း အမည်**	**တည်နေရာ**	**အကျယ် အဝန်း (ဧက)**	**ဆရာ/ ဆရာမ ဦးရေ**	**ကျောင်း သား / သူဦးရေ**	**ဆရာနှင့် ကျောင်း သားအချိုး**
၁၁	အထက (နောင်ကုလားရှမ်းရွာ)	နောင်ကုလား	၆.၀၀	၃၇	၁၄၀၂	၁ ။ ၃၈
၁၂	အထက (ညောင်ချောင်း)	စခန်းကြီး	၂၀.၆၂	၃၂	၉၂၅	၁ ။ ၂၉
မြို့နယ်ချုပ်			**၁၁၃.၀၉**	**၅၅၀**	**၁၇၅၄၁**	**၁ ။ ၃၂**

(၂) **အထကကျောင်းခွဲများ**

စဉ်	ကျောင်း အမည်	တည် နေရာ	အကျယ် အဝန်း (ဧက)	ဆရာ/ ဆရာမ ဦးရေ	ကျောင်း သား/ သူဦးရေ	ဆရာနှင့် ကျောင်း သား အချိုး
၁	အထက(ခွဲ) (ကတိုက်ကလေး)	ကတိုက်ကလေး	၁၁.၀၀	၂၆	၆၅၆	၁ ။ ၂၅
၂	အထက(ခွဲ) (ကဿဖ)	နောင်ဘို	၁၁.၁၈	၂၉	၁၁၀၁	၁ ။ ၃၈
၃	အထက(ခွဲ) (ဒေးဗရိန်း-၂)	ဒေးဗရိန်း	၁.၁၂	၂၃	၆၄၀	၁ ။ ၂၈
၄	အထက(ခွဲ) ကမာစိုင်	ဒုံဝန်း	၃.၄၀	၂၆	၆၄၃	၁ ။ ၂၅
၅	အထက(ခွဲ) ဒုံဝန်း	ဒုံဝန်း	၀.၇၀	၃၁	၈၇၉	၁ ။ ၂၈
၆	အထက(ခွဲ) ဒူးရင်းဆိပ်	ဒူးရင်းဆိပ်	၁.၀၂	၂၁	၇၄၁	၁ ။ ၃၅
၇	အထက(ခွဲ) ထိန်ပင်	ထိန်ပင်	၇.၀၀	၁၄	၅၇၁	၁ ။ ၄၁
၈	အထက(ခွဲ) ထုံးဘိုလေး	ဝီယော်	၃.၅၁	၁၄	၄၇၉	၁ ။ ၃၄
မြို့နယ်ချုပ်			**၃၈.၉၃**	**၁၈၄**	**၅၇၁၀**	**၁ ။ ၃၁**

(၃) **အလကကျောင်းများ**

စဉ်	ကျောင်း အမည်	တည်နေရာ	အကျယ် အဝန်း (ဧက)	ဆရာ/ ဆရာမ ဦးရေ	ကျောင်း သား/ သူဦးရေ	ဆရာနှင့် ကျောင်း သား အချိုး
၁	အလက (တာယာစက်ရုံ)	ထောင်မှူး	၉.၇၆	၁၂	၂၇၄	၁ ः ၂၃
၂	အလက (နောင်ကုလားရွာ ကြီး)	နောင်ကုလား	၀.၉၇	၂၁	၆၉၅	၁ ः ၃၃
၃	အလက (ဝင်းပရွာကြီး)	ဝင်းပ	၂.၄၈	၁၆	၄၇၉	၁ ः ၃၀
၄	အလက (သာယာကုန်း)	ဧရစ်ချောင်	၀.၄၆	၁၃	၅၃၄	၁ ः ၄၁
၅	အလက (အင်းရွာ)	နောင်ကတုတ်	၂.၅၀	၁၇	၅၀၂	၁ ः ၃၀
၆	အလက (ကြက်တူရွေးသောင်)	ကြက်တူရွေးသောင်	၂.၇၄	၁၄	၂၃၄	၁ ः ၁၇
၇	အလက (ဒဂ်ီးဆိပ်)	တံတားဦး	၁.၁၁	၁၄	၄၂၃	၁ ः ၃၀
၈	အလက (ညာဓဝယ်)	ဓနု	၅.၅၆	၁၄	၄၄၇	၁ ः ၃၂
၉	အလက (ဈေးမသွယ်)	ဈေးမသွယ်အထက်	၃.၈၆	၁၄	၅၇၁	၁ ः ၄၁
၁၀	အလက (ဂေါ့နောင်ဘို)	ကျုံ့ပါ	၁.၉၅	၁၀	၄၄၇	၁ ः ၄၅
၁၁	အလက (သုဓမ္မဝတီ)	ထောင်မှူး	၂.၃၈	၁၁	၄၁၈	၁ ः ၃၈
မြို့နယ်ချုပ်			**၃၃.၇၇**	**၁၅၆**	**၅၀၂၄**	၁ ः ၃၂

(၄) **အလကကျောင်းခွဲများ**

စဉ်	ကျောင်း အမည်	တည် နေရာ	အကျယ် အဝန်း (ဧက)	ဆရာ/ ဆရာမ ဦးရေ	ကျောင်း သား/ သူဦးရေ	ဆရာနှင့် ကျောင်း သားအချိုး
၁	အလက(ခွဲ) (တောကြီး)	တောကြီး	၀.၆၂	၁၂	၃၇၈	၁ ः ၃၂
၂	အလက(ခွဲ) (ဝင်းဖုန်း)	ဝင်းဖုန်း	၁.၀၀	၁၁	၁၄၉	၁ ः ၁၄
၃	အလက(ခွဲ) (နှမ်းတောင်း)	တံတားဦး	၀.၈၅	၁၁	၃၉၃	၁ ः ၃၆
၄	အလက(ခွဲ) (အောင်ကန်သာ)	ဇိုကရဲ	၀.၈၉	၉	၂၉၀	၁ ः ၃၂
၅	အလက(ခွဲ) (ဆီဆုံမတ်ချ)	မတ်ချ	၂.၀၆	၈	၁၃၁	၁ ः ၁၆
၆	အလက(ခွဲ) (သုံးအိမ်စု)	အုတ်ဖိုချောင်	၁.၄၆	၉	၁၇၉	၁ ः ၂၀
၇	အလက(ခွဲ) (ကော့လှိုင်း)	ကော့လှိုင်း	၂.၃၈	၉	၂၆၇	၁ ः ၃၀
မြို့နယ်ချုပ်			**၉.၂၆**	**၆၉**	**၁၇၈၇**	**၁ ः ၂၆**

(၅) **မူလတန်းလွန်ကျောင်းများ**

စဉ်	မြို့နယ်/ မြို့	ကျောင်း အရေအတွက်	ဆရာ/ ဆရာမ ဦးရေ	ကျောင်းသား/ သူဦးရေ	ဆရာနှင့် ကျောင်းသား အချိုး
၁	သထုံ	၂၂	၂၁၈	၇၇၀၆	၁ ः ၃၅
၂	သုဝဏ္ဏ ဝတီ	၁၁	၁၃၄	၄၂၁၁	၁ ः ၃၁
မြို့နယ်ချုပ်		**၃၃**	**၃၅၂**	**၁၁၉၁၇**	**၁ ः ၃၄**

(၆) **အမကကျောင်းများ**

စဉ်	ကျောင်း အရေအတွက်	ဆရာ/ ဆရာမ ဦးရေ	ကျောင်းသား/ သူဦးရေ	ဆရာနှင့် ကျောင်းသား အချိုး
၁	၁၀၈	၅၈၃	၁၂၇၆၇	၁ ः ၂၂

(ဂ) မူလတန်းကြိုကျောင်း

စဉ်	ကျောင်းအမည်	တည်နေရာ	ဆရာ/ ဆရာမ ဦးရေ	ကျောင်းသား/ သူဦးရေ	အချိုး
၁	အထက (ပိန္နဲတော)	ပိန္နဲတော	၁	၂၀	၁ ः ၂၀
၂	အထက(ခွဲ)(ဒုံဝန်း)	ဒုံဝန်း	၃	၇၃	၁ ः ၂၄
၃	အလက (ဝင်းပ)	ဝင်းပ	၁	၃၂	၁ ः ၃၂
၄	အလက(ညာဓဝယ်)	ဓနု	၂	၂၇	၁ ः ၁၄
၅	အလက (ဈေးမသွယ်)	ဈေးမသွယ်အထက်	၁	၂၀	၁ ः ၂၀
၆	အလက (ထိန်ပင်)	ထိန်ပင်	၃	၃၁	၁ ः ၁၀
၇	အလက(ခွဲ) (နန်းတောင်း)	တံတားဦး	၁	၁၀	-
၈	အလက(ခွဲ) (ဂျေ့နောင်ဘို)	ကျုံ့ပါ	၂	၅၀	၁ ः ၂၅
၉	အလက(ခွဲ) (ကော့လှိုင်း)	ကော့လှိုင်း	၁	၁၀	-
၁၀	မူလွန် (ပုတိန်း)	နောင်ကုလား	၂	၄၀	၁ ः ၂၀
၁၁	မူလွန် (ဝါးတော)	ဘင်လှိုင်	၂	၄၀	၁ ः ၂၀
၁၂	မူလွန် (အနန်းပင်)	အနန်းပင်	၂	၄၆	၁ ः ၂၃
၁၃	မူလွန် (ဆိပ်ကျွန်း)	ဆိပ်ကျွန်း	၁	၂၀	၁ ः ၂၀
၁၄	မူလွန် (နောင်ကုလား အလယ်ရွာ)	နောင်ကုလား	၁	၂၈	၁ ः ၂၈
၁၅	မူလွန် (ကျောင်းကုန်း)	လိပ်အင်း	၂	၂၅	၁ ः ၁၃
၁၆	မူလွန် (ငါးကြီးအင်း)	သိမ်ဆိပ်	၃	၈၀	၁ ः ၂၇
စဉ်	**ကျောင်းအမည်**	**တည်နေရာ**	**ဆရာ/ ဆရာမ ဦးရေ**	**ကျောင်းသား/ သူဦးရေ**	**အချိုး**
၁၇	မူလွန် (ဘုရားကြီး တောင်ဘက်)	သိမ်ကုန်း	၃	၁၀၈	၁ ः ၃၆
၁၈	မူလွန် (ကလိကျွန်း)	မိုးကောင်း	၂	၄၂	၁ ः ၂၁

၁၉	မူလွန် (ထောင်မျှားမြစ်)	ထောင်မျှား	၁	၁၁	၁ ။ ၁၁
၂၀	မူလွန် (စခန်းကြီး)	စခန်းကြီး	၂	၃၆	၁ ။ ၁၈
၂၁	မူလွန် (ဆင်ကျုံး)	ဆင်ကျုံး	၁	၁၈	၁ ။ ၁၈
၂၂	အမက (သင်းထော်)	မိုးကောင်း	၂	၄၀	၁ ။ ၂၀
၂၃	အမက (ကရင်လေးဆိပ်)	မိုးကောင်း	၁	၁၁	၁ ။ ၁၁
၂၄	အမက (ရွာကြား)	တောင်ကြား	၁	၃၉	၁ ။ ၃၉
၂၅	အမက (လေသာ)	သိမ်ဆိပ်	၁	၃၂	၁ ။ ၃၂
၂၆	အမက (မင်းတန်း)	အောက်ကျင်း	၁	၃၂	၁ ။ ၃၂
၂၇	အမက (ဓမ္မမေဒနီ)	နန်းခဲ	၂	၄၀	၁ ။ ၂၀
၂၈	အမက (ရေပြွန်)	နောင်ဘို	၁	၂၀	၁ ။ ၂၀
၂၉	အမက (တောင်ကြား)	တောင်ကြား	၁	၁၅	၁ ။ ၁၅
၃၀	အမက (ဒေးဗရိန်း)	ဒေးဗရိန်း	၃	၆၀	၁ ။ ၂၀
၃၁	အမက (သမ္ဘာန်)	ဒူးရင်းဆိပ်	၁	၁၃	-
၃၂	အမက (ချောင်းဝ)	နောင်ဘို	၂	၅၀	၁ ။ ၂၅
၃၃	အမက (အောင်မြေရွှေဘုံ)	အောက်ကျင်း	၁	၃၂	-
၃၄	အမက (သာသနာ)	သိမ်ဆိပ်	၂	၃၅	၁ ။ ၁၈
၃၅	အမက (ချောင်းဇောင့်)	ချောင်းဇောင့်	၁	၁၁	-
၃၆	အမက (ထီတမူ)	တံတားဦး	၁	၁၂	-
၃၇	အမက (ရေဝေ)	ဒုံဝန်း	၁	၁၁	-
၃၈	အမက (ကမာစိုင်)	ဒုံဝန်း	၁	၁၁	-
၃၉	အမက (အင်းနီ)	ထောင်မျှား	၁	၁၅	၁ ။ ၁၅
စဉ်	**ကျောင်းအမည်**	**တည်နေရာ**	**ဆရာ/ ဆရာမ ဦးရေ**	**ကျောင်းသား/ သူဦးရေ**	**အချိုး**
၄၀	အမက (ဥသျှစ်ကုန်း)	နောင်ဘို	၁	၂၂	၁ ။ ၂၂
၄၁	အမက (ဝမ်းဘဲအင်း)	ပိန်ခဲတောာ	၂	၂၇	၁ ။ ၁၄

၄၂	အမက (ဆင်ဖြူကျွန်း)	ဆင်ဖြူကျွန်း	၂	၃၄	၁ ။ ၁၇
၄၃	အမက (ညောင်ချောင်း)	စခန်းကြီး	၂	၂၉	၁ ။ ၁၅
၄၄	အမက (အောင်းစိုင်တမံကြီး)	အောင်းစိုင်	၁	၃၃	၁ ။ ၃၃
၄၅	အမက (ဖားပိန်)	မတ်ချ	၁	၁၁	၁ ။ ၁၁
၄၆	အမက (ဝီယော်)	ဝီယော်	၁	၁၀	၁ ။ ၁၀
၄၇	အမက (အောင်းစိုင် အရှေ့)	အောင်းစိုင်	၁	၂၉	၁ ။ ၂၉
၄၈	အမက (ဓနု)	ဓနု	၂	၂၁	၁ ။ ၁၁
၄၉	အမက (အင်းရှည်)	ဒူးရင်းဆိပ်	၁	၂၈	၁ ။ ၂၈
၅၀	အမက (မော်ကျော့)	ဘင်လှိုင်	၁	၁၀	၁ ။ ၁၀
၅၁	အမက (ဘင်လှိုင်)	ဘင်လှိုင်	၁	၂၂	၁ ။ ၂၂
၅၂	အမက (ဘူဒင်းချောင်)	ဘူဒင်းချောင်	၁	၁၁	၁ ။ ၁၁

စဉ်	ကျောင်းအမည်	တည်နေရာ	ဆရာ/ ဆရာမ ဦးရေ	ကျောင်းသား/ သူဦးရေ	အချိုး
၅၃	အမက (သရက်တော)	မရမ်းကုန်း	၁	၂၄	၁ : ၂၄
၅၄	အမက (ဘင်လှိုင်အောက်)	ဘင်လှိုင်	၁	၁၀	၁ : ၁၀
၅၅	အမက (ဒူးရင်းဆိပ်တပ်မြေ)	ဘင်လှိုင်	၁	၁၄	၁ : ၁၄
	မြို့နယ်ချုပ်		**၈၁**	**၁၅၈၁**	**၁ : ၂၀**

(ဃ) ဘုန်းတော်ကြီးသင် ပညာရေးကျောင်း

စဉ်	ကျောင်းအမည်	တည်နေရာ	ဆရာ/ ဆရာမ ဦးရေ	ကျောင်းသား/ သူဦးရေ	အချိုး
၁	ဘက (ကျောက်လုံးကြီး)	ပေါ်တော်မူ	၆	၁၉၀	၁ : ၃၂
၂	ဘက (ဝါးပါးတပ်ဦး)	ထောင်မှူး	၅	၁၆၀	၁ : ၃၂
၃	ဘက (ပန်းတိမ်ရိုး)	မိုးကောင်း	၅	၅၀	၁ : ၁၀
၄	ဘက (ညောင်လေးပင်)	နန်းခဲ	၁	၂၂	၁ : ၂၂
၅	ဘက (သာယာကုန်း)	ဇရစ်ချောင်	၅	၆၅	၁ : ၁၃
၆	ဘက (သရဂ္ဂါရာမ)	နောင်ဘို	၅	၆၁	၁ : ၁၂
မြို့နယ်ချုပ်			**၂၇**	**၅၄၈**	**၁ : ၂၀**

(c) ကျောင်းနေအရွယ်ကလေးများ ကျောင်းအပ်နှုံမှု

စဉ်	မြို့နယ်/ မြို့	(၅)နှစ်ပြည့်ကလေး			ကျောင်းအပ်နှုံမှု			ကျောင်းအပ်နှုံမှု %
		ကျား	မ	ပေါင်း	ကျား	မ	ပေါင်း	
၁	သထုံ	၁၉၉၈	၁၉၅၇	၃၉၅၅	၁၉၃၃	၁၈၉၄	၃၈၂၇	၉၆.၇၆
၂	သုဝဏ္ဏဝတီ	၉၀၂	၈၄၅	၁၇၄၇	၈၁၇	၇၄၇	၁၅၆၄	၈၉.၅၂
မြို့နယ်ချုပ်		၂၉၀၀	၂၈၀၂	၅၇၀၂	၂၇၅၀	၂၆၄၁	၅၃၉၁	၉၄.၅၅

(စ) တက္ကသိုလ်ဝင်တန်း အောင်မြင်မှု

စဉ်	မြို့နယ်/ မြို့	၂၀၁၇-၂၀၁၈ ခုနှစ်				၂၀၁၈-၂၀၁၉ ခုနှစ်			
		စာရင်းရှိ	ဖြေဆို	အောင်မြင်	%	စာရင်းရှိ	ဖြေဆို	အောင်မြင်	%
၁	သထုံ	၂၉၄၅	၂၇၄၇	၈၉၇	၃၂.၆၅	၂၉၁၁	၂၇၀၄	၈၅၁	၃၁.၄၇
၂	သုဝဏ္ဏဝတီ	၆၂၈	၆၀၃	၁၉၁	၃၁.၆၇	၁၀၉၂	၁၀၄၉	၃၂၅	၃၀.၉၈
မြို့နယ်ချုပ်		၃၅၇၃	၃၃၅၀	၁၀၈၈	၃၂.၄၈	၄၀၀၃	၃၇၅၃	၁၁၇၆	၃၁.၃၃

(ဆ) စာတတ်မြောက်မှုရာနှုန်း

စဉ်	မြို့နယ်/ မြို့	မြို့နယ် လူဦးရေ	(၁၅)နှစ်အထက် လူဦးရေ	စာတတ်မြောက်ဦးရေ	စာတတ်မြောက်မှုနှုန်း
၁	သထုံ	၂၁၄၄၅၁	၁၄၂၃၇၀	၁၂၅၉၁၇	၈၈.၄၄
၂	သုဝဏ္ဏဝတီ	၂၃၈၄၀	၁၄၇၄၉	၁၄၇၁၁	၉၉.၇၄
မြို့နယ် ချုပ်		၂၃၈၂၉၁	၁၅၇၁၁၉	၁၄၀၆၂၈	၈၉.၅၀

(၉) သင်ကြားမှု၊ သင်ယူမှု၊ အထောက်အကူပြု စာသင်ခန်းများ ဖွင့်လှစ်နိုင်မှု အခြေအနေ

(၁) အထကကျောင်းများ

စဉ်	မြို့နယ်/ မြို့	အထက်တန်းကျောင်း					
		စာရင်းရှိ	Media တပ်ပြီး	3PLT တပ်ပြီး	2PLT တပ်ပြီး	1PLT တပ်ပြီး	ပေါင်း
၁	သထုံ	၁၀	၅	၅	-	-	၁၀
၂	သုဝဏ္ဏဝတီ	၂	၂	-	-	-	၂
မြို့နယ်ချုပ်		၁၂	၇	၅		-	၁၂

(၂) အလက ကျောင်းများ

စဉ်	မြို့နယ်/ မြို့	အလယ်တန်းကျောင်း

		စာရင်းရှိ	Media တပ်ပြီး	3PLT တပ်ပြီး	2PLT တပ်ပြီး	1PLT တပ်ပြီး	ပေါင်း
၁	သထုံ	၁၇	-	၁၂	၁	၄	၁၇
	မြို့နယ် ချုပ်	**၁၇**	**-**	**၁၂**	**၁**	**၄**	**၁၇**

(၃) **အမက ကျောင်းများ**

စဉ်	**မြို့နယ်/ မြို့**	**မူလတန်းကျောင်း**					
		စာရင်းရှိ	**Media တပ်ပြီး**	**3PLT တပ်ပြီး**	**2PLT တပ်ပြီး**	**1PLT တပ်ပြီး**	**ပေါင်း**
၁	သထုံ	၁၃၆	-	-	-	၁၃၆	၁၃၆
၂	သုဝဏ္ဏဝတီ	၁၄	-	-	-	၁၄	၁၄
	မြို့နယ် ချုပ်	**၁၅၀**	**-**	**-**	**-**	**၁၅၀**	**၁၅၀**

(၅) **စာကြည့်တိုက်များ ဖွင့်လှစ်နိုင်မှု**

စဉ်	**မြို့နယ်/ မြို့**	**အုပ်ချုပ်ရေး**	**ပညာရေး**	**ပြန်/ ဆက်**	**ဘုန်းကြီးကျောင်း**	**အခြား**	**ပေါင်း**
၁	သထုံ	-	၁၆၃	-	-	-	၁၆၃
၂	သုဝဏ္ဏဝတီ	-	၁၆	-	-	-	၁၆
	မြို့နယ် ချုပ်	**-**	**၁၇၉**	**-**	**-**	**-**	**၁၇၉**

ကျန်းမာရေးကဏ္ဍ

၄၂။ သထုံမြို့နယ်၏ ကျန်းမာရေးကဏ္ဍဆိုင်ရာ အချက်အလက်များမှာ အောက်ပါအတိုင်း ဖြစ်ပါသည်-

(က) **ဆေးရုံများ**

စဉ်	**ဆေးရုံအမည်**	**တည်နေရာ**	**အစိုးရ/ ပုဂ္ဂလိက**	**ကုတင် အရေအတွက်**
၁	ခရိုင်ပြည်သူ့ဆေးရုံ	နန်းခဲ	အစိုးရ	၁၀၀
၂	ပန်းစံပယ်ဖြူအထူးကုဆေးရုံ	သိမ်ကုန်း	ပုဂ္ဂလိက	၁၆
၃	စံပြအထူးကုဆေးရုံ	လိပ်အင်း	ပုဂ္ဂလိက	၁၆
၄	သိမ်ဆိပ်တိုက်နယ်ဆေးရုံ	သိမ်ဆိပ်	အစိုးရ	၁၆
	မြို့နယ် ချုပ်		**၄**	**၁၄၈**

(ခ) **ဆေးပေးခန်းများ**

စဉ်	**ဆေးပေးခန်း အမည်**	**တည်နေရာ**	**အစိုးရ/ ပုဂ္ဂလိက**	**ကုသသည့် ရောဂါအမျိုးအစား**
၁	တာယာစက်ရုံဆေးပေးခန်း	ထောင်မှူး	အစိုးရ	အထွေထွေ

၂	လူမှုဖူလုံရေးဆေးပေးခန်း	လိပ်အင်း	အစိုးရ	အထွေထွေ
၃	ပုဂ္ဂလိကဆေးခန်း	-	ပုဂ္ဂလိက	အထွေထွေ
မြို့နယ် ချုပ်		**၃**		

(ဂ) **ကျေးလက်ကျန်းမာရေးဌာန/ဌာနခွဲ**

စဉ်	**ကျေးလက်ကျန်းမာရေးဌာနအမည်**	**တည်နေရာ**
၁	သိမ်ဆိပ်	သိမ်ဆိပ်ရပ်ကွက်၊ သုဝဏ္ဏဝတီမြို့
၂	ကြာပန်း	ဒူးရင်းဆိပ်ကျေးရွာ
၃	နောင်ကုလား	နောင်ကုလားကျေးရွာ
၄	ကတိုက်ကြီး	ကတိုက်ကြီးကျေးရွာ
၅	ပိန္နဲတော	ပိန္နဲတောကျေးရွာ
စဉ်	**ကျေးလက်ကျန်းမာရေးဌာနခွဲအမည်**	**တည်နေရာ**
၁	သိမ်ဆိပ်(၂)	သိမ်ဆိပ်ရပ်ကွက်၊ သုဝဏ္ဏဝတီမြို့
၂	ကျိုကြော်	ကျိုကြော်ရပ်ကွက်၊ သုဝဏ္ဏဝတီမြို့
၃	ဝင်းပ	ဝင်းပကျေးရွာ
၄	တံတားဦး	တံတားဦးကျေးရွာ
၅	မိုးကောင်း	မိုးကောင်းကျေးရွာ
၆	ဒုံဝန်း	ဒုံဝန်းကျေးရွာ
၇	ဒူးရင်းဆိပ်	ဒူးရင်းဆိပ်ကျေးရွာ
၈	စျေးမသွယ်	စျေးမသွယ်ကျေးရွာ
၉	ရှမ်းစု	ကြက်တူရွေးသောင်ကျေးရွာ
၁၀	ညောင်ချောင်း	စခန်းကြီးကျေးရွာ
၁၁	ဝင်းစိန်	ဝင်းစိန်ကျေးရွာ
၁၂	ဂေါ	ဂေါကျေးရွာ
၁၃	ဒေးဗရိန်း	ဒေးဗရိန်းကျေးရွာ
၁၄	အောင်းစိုင်	အောင်းစိုင်ကျေးရွာ
စဉ်	**ကျေးလက်ကျန်းမာရေးဌာနခွဲအမည်**	**တည်နေရာ**
၁၅	ရှမ်းရွာ	နောင်ကုလားကျေးရွာ
၁၆	ပေါ်တော်မူ	ပေါ်တော်မူကျေးရွာ
၁၇	သာယာကုန်း	ဇရစ်ချောင်ကျေးရွာ
၁၈	ချောင်းဝ	နောင်ဘိုကျေးရွာ
၁၉	နောင်ဘို	နောင်ဘိုကျေးရွာ
၂၀	ထိန်ပင်	ထိန်ပင်ကျေးရွာ
၂၁	ဆိပ်ကျွန်း	ဆိပ်ကျွန်းကျေးရွာ

၂၂	မရမ်းကုန်း	မရမ်းကုန်းကျေးရွာ
၂၃	ကတိုက်ကလေး	ကတိုက်ကလေးကျေးရွာ
၂၄	တောကြီး	တောကြီးကျေးရွာ
၂၅	ဝီယော်	ဝီယော်ကျေးရွာ
၂၆	ဝင်းဖုန်း	ဝင်းဖုန်းကျေးရွာ
၂၇	ကော့လှိုင်း	ကော့လှိုင်းကျေးရွာ
၂၈	ဓနု	ဓနုကျေးရွာ

(ဃ) ကျန်းမာရေးစောင့်ရှောက်မှု

စဉ်	မြို့နယ်/ မြို့	လူဦးရေ	ဆရာဝန်မှ ကျန်းမာရေး စောင့်ရှောက်မှုနှုန်း		သူနာပြုမှ ကျန်းမာရေး စောင့်ရှောက်မှုနှုန်း		လက်ထောက်ကျန်းမာရေး မှူးမှကျန်းမာရေး စောင့်ရှောက်မှုနှုန်း	
			ဆရာဝန် ဦးရေ	ဆရာဝန်နှင့် လူဦးရေ အချိုး	သူနာပြု ဦးရေ	သူနာပြုနှင့် လူဦးရေ အချိုး	လ/ထ ကျန်းမာ ရေးမှူး ဦးရေ	လ/ထ ကျန်းမာ ရေးမှူးနှင့် လူဦးရေ အချိုး
၁	သထုံ	၂၁၄၄၅၁	၂၈	၁ ။ ၇၆၅၈	၈၀	၁ ။ ၂၆၈၀	၇	၁ ။ ၃၀၆၃
၂	သုဝဏ္ဏဝတီ	၂၃၈၄၀	၂	၁ ။ ၁၁၉၂၀	၆	၁ ။ ၃၉၇၃	၁	၁ ။ ၂၃၈၄၀
မြို့နယ် ချုပ်		၂၃၈၂၉၁	၃၀	၁ ။ ၇၉၄၃	၈၆	၁ ။ ၂၇၇၀	၈	၁ ။ ၂၉၇၈၆

(c) ဒေသတွင်းအများဆုံးဖြစ်တတ်သောရောဂါများ

စဉ်	မြို့နယ်/ မြို့	ရောဂါအမျိုးအစား									
		ငှက်ဖျား		ဝမ်းလျှောဝမ်းတို		တီဘီ		ဝမ်းကိုက်		အသည်းရောင်	
		ဖြစ်	သေ	ဖြစ်	သေ	ဖြစ်	သေ	ဖြစ်	သေ	ဖြစ်	သေ
၁	သထုံ	၁၄	-	၃၃၉၄	-	၁၀၂၅	၁၈	၃၆၅	-	၃၉	-
၂	သုဝဏ္ဏဝတီ	-	-	၉၀	-	၉	-	၁၀	-	၁၈	-
မြို့နယ် ချုပ်		၁၄	-	၃၄၈၄	-	၁၀၃၄	၁၈	၃၇၅	-	၅၇	-

(စ) HIV/AIDS ရောဂါ ဖြစ်ပွား/ သေဆုံးဦးရေ

စဉ်	မြို့နယ်/ မြို့	၂၀၁၈ခုနှစ် ဧပြီလမှ စက်တင်ဘာလအထိ		၂၀၁၈-၂၀၁၉	
		ဖြစ်	သေ	ဖြစ်	သေ
၁	သထုံ	၄၇	၁၀	၁၆၆	၁၉
မြို့နယ်ချုပ်		၄၇	၁၀	၁၆၆	၁၉

(ဆ) ကျန်းမာရေးဆိုင်ရာ အညွှန်းကိန်းများ

စဉ်	မြို့နယ်/ မြို့	မိခင် ဦးရေ	ကလေး ဦးရေ	လူ(၁၀၀၀)လျှင်			
				မွေးနှုန်း	မိခင်သေ နှုန်း	မွေကင်းစ ကလေးသေ နှုန်း	ကိုယ်ဝန်ပျက် နှုန်း
၁	သထုံ	၅၅၃၈	၅၁၁၇	၁၈.၃	၀.၆	၈.၀၁	၃၄
မြို့နယ်ချုပ်		၅၅၃၈	၅၁၁၇	၁၈.၃	၀.၆	၈.၀၁	၃၄

လူမှုရေးအသင်းအဖွဲ့များ

၄၃။ သထုံမြို့နယ်ရှိ လူမှုရေးအသင်းအဖွဲ့များဆိုင်ရာ အချက်အလက်များမှာ အောက်ပါအတိုင်း ဖြစ်ပါသည်-

(က) INGO

စဉ်	INGO အမည်	ရုံး/ ရုံးခွဲ တည်နေရာ	ဆောင်ရွက်သည့် လုပ်ငန်း
၁	ပြည်ကြီးခင်	ရှမ်းစုလမ်း	HIV/AIDS
၂	IOM	လိပ်အင်းရပ်ကွက်	TB, HIV, Malaria
မြို့နယ်ချုပ်		၂	

(ခ) NGO (ဦးရေ)

စဉ်	မြို့နယ်/ မြို့	အမျိုးသမီး ရေးရာ	မိခင်/ကလေး အသင်း	စစ်မှုထမ်း ဟောင်း	ကြက် ခြေနီ	အရန် မီးသတ်	စုစုပေါင်း
၁	သထုံ	၂၃၀၇၇	၃၅၀၉၀	၇၈၉	၂၀၂၀	၇၀၄	၆၁၆၁၂
၂	သုဝဏ္ဏ ဝတီ	၆၀	၆၀	-	-	-	၁၂၀
မြို့နယ်ချုပ်		၂၃၁၃၇	၃၅၁၅၀	၇၈၉	၂၀၂၀	၇၀၄	၆၁၇၃၂

(ဂ) **အသင်းအဖွဲ့များ**

စဉ်	အသင်းအဖွဲ့ အမည်	ရုံး/ ရုံးခွဲ တည်နေရာ	မှတ်ပုံတင် အမှတ်	ဆောင်ရွက်သည့် လုပ်ငန်း
၁	မော်လမြိုင် တရားမျှတမှု စင်တာ	အမှတ်(၅၀၁)ပန်းပဲ တန်းရပ်၊ အောက်လမ်းမကြီးနှင့်အမှတ်(၂၀၉) ဘူတာလမ်း အောက်ကျင်းရပ်ကွက် (သထုံရုံးခွဲ)	၂/မန်/၀၃၇	ဥပဒေ အထောက် အကူပြု လုပ်ငန်း
၂	ရေလုပ်သား များဖွံ့ဖြိုးရေး အဖွဲ့	အောင်ကန်သာကျေးရွာ ဇိုက္ကရဲကျေးရွာအုပ်စု သထုံမြို့နယ်	၂/မန်/၀၄၅	ရေလုပ်ငန်း
၃	အကြင်နာ တွဲလက်လူမှု ကူညီရေး အသင်း	ရွှေစာရံအနောက်ဘက်မုဒ်ဦးဘေး သိမ်ကုန်း ရပ်ကွက် သထုံမြို့	၂/မန်/၀၅၃	လူမှုရေး လုပ်ငန်း
၄	ရခိုင်တိုင်းရင်း သားသာရေး နာရေးအသင်း	အမှတ်(၆၇)ဘင်လှိုင်ရပ်ကွက်၊ သထုံမြို့	၅/သထုံ/ ၀၀၁	သထုံမြို့နယ်၌အခြေပြု နေထိုင်ကြသောရခိုင် တိုင်းရင်း သားလူမျိုး အချင်းချင်း စည်းလုံးညီ ညွတ်စွာဖြင့် လူမှုစီးပွါး ဘဝမြှင့်တင်နိုင်ရေး ပူးပေါင်းဆောင်ရွက်ရန်

စဉ်	အသင်းအဖွဲ့ အမည်	ရုံး/ ရုံးခွဲ တည်နေရာ	မှတ်ပုံတင် အမှတ်	ဆောင်ရွက် သည့် လုပ်ငန်း
၅	အနှိုင်းမဲ့မေတ္တာ သွေးနှင့် အောက်စီဂျင် အခမဲ့ကူညီမှု အသင်း	မြသပိတ်ဘုရားလမ်း အောက်ကျင်းရပ်ကွက် သထုံမြို့	၅/သထုံ/ ၀၀၂	သွေးနှင့် အောက်စီဂျင် လိုအပ်နေသော လူနာ များအတွက် အချိန်နှင့် တပြေးညီ လျှုဒါန်းနိုင် ရန်
၆	မေတ္တာစွမ်းအား RESCUE လူမှုကယ်ဆယ် ရေးအဖွဲ့	ထီပုံစုလမ်း ကျိုကြော်ရပ်ကွက် သုဝဏ္ဏဝတီမြို့ သထုံမြို့နယ်	၆/သထ/ ၀၀၁	လူမှုရေးလုပ်ငန်း
၇	မေတ္တာရှင်လူမှု ကူညီရေးအသင်း အဖွဲ့	နောင်ကုလားကျေးရွာအုပ်စု၊ ရှမ်းရွာတိုက် ကျောင်း၊ သထုံမြို့နယ်	၆/သထ/ ၀၀၁	ကျန်းမာရေး လူမှုရေး ကိစ္စများဖေးမကူညီခြင်း သဘာဝဘေးအန္တရာယ် များအား သက်ဆိုင်ရာ ဌာနများနှင့်ပူးပေါင်း ဆောင်ရွက်ခြင်း
၈	အဖြူရောင်နှလုံး သားလူမှုကူညီ ရေးအသင်း	သိမ်ကုန်းရပ်ကွက် ကြေးသွန်းဘုရားဝင်း	၆/သထ/ ၀၀၂	ကျန်းမာရေး လူမှုရေး ကိစ္စများ ဖေးမကူညီ ခြင်း သဘာဝဘေး အန္တရာယ်များအား သက်ဆိုင်ရာဌာနများ နှင့် ပူးပေါင်းဆောင် ရွက်ခြင်း
မြို့နယ် ချုပ်	၈			

အားကစားနှင့် ဖျော်ဖြေရေးလုပ်ငန်းများ

၄၄။ သထုံမြို့နယ်ရှိ အားကစားနှင့် ဖျော်ဖြေရေးလုပ်ငန်းများဆိုင်ရာ အချက်အလက်များမှာ အောက်ပါအတိုင်းဖြစ်ပါသည်-

စဉ်	မြို့နယ် / မြို့	အားကစားကွင်း						ဖျော်ဖြေရေး		
		ဘောလုံး	ဘော်လီဘော	ဘတ်စကတ်	တင်းနစ်	ဂေါက်	အခြား	ရုပ်ရှင်ရုံ	ပန်းခြံ	အခြား
၁	သထုံ	၁	၁	-	၁	၁	၂	၂	၁	-
မြို့နယ်ချုပ်		၁	၁	-	၁	၁	၂	၂	၁	-

အခန်း(၈)
ဘာသာရေးဆိုင်ရာအချက်အလက်များ

ဗုဒ္ဓဘာသာဆိုင်ရာ အဆောက်အဦများနှင့် သာသနာဝင်ပုဂ္ဂိုလ်များ

၄၅။ သထုံမြို့နယ်ရှိ ဗုဒ္ဓဘာသာဆိုင်ရာ အဆောက်အဦများနှင့် သာသနာဝင်ပုဂ္ဂိုလ်များဆိုင်ရာ အချက်အလက်များအား အောက်ပါအတိုင်း ဖြစ်ပါသည်-

(က) **သာသနိကအဆောက်အဦများ**

စဉ်	မြို့နယ်/ မြို့	ဘုရား	စေတီ	ပုထိုး	ဘုန်း ကြီးကျောင်း	သီလ ရှင်ကျောင်း	ဓမ္မာရုံ
၁	သထုံ	၃	၁၂	-	၃၆၀	၇၈	၅၈
၂	သုဝဏ္ဏဝတီ	၃၄	၁၅	၂၅	၃၀	၁	၂၈
မြို့နယ်ချုပ်		**၃၇**	**၂၇**	**၂၅**	**၃၉၀**	**၇၉**	**၈၆**

(ခ) **ရဟန်းသံဃာနှင့် သီလရှင်များ**

စဉ်	မြို့နယ်/ မြို့	ရဟန်း	သာမဏေ	သီလရှင်
၁	သထုံ	၂၉၄၅	၂၀၃၃	၅၂၇
၂	သုဝဏ္ဏဝတီ	**၁၇၅**	**၂၇၆**	**၁၅**
မြို့နယ်ချုပ်		**၃၁၂၀**	**၂၃၀၉**	**၅၄၂**

(ဂ) **ထင်ရှားသည့်ဘုရား၊ စေတီနှင့် ပုထိုးများ**

စဉ်	မြို့နယ်/ မြို့	ဘုရား၊စေတီ ၊ပုထိုးအမည်	တည်နေရာ
၁	သထုံ	ရွှေစာရံစေတီ	သိမ်ကုန်းရပ်ကွက်
		မြသပိတ်စေတီ	နန်းခဲရပ်ကွက်

		နှီးဘုရား	သိမ်ကုန်းရပ်ကွက်
		နေမိန္ဒရဘုရား	လိပ်အင်းရပ်ကွက်
		အလံတစ်ရာစေတီ	ဇရစ်ချောင်ကျေးရွာ
		ကြေးသွန်းဘုရား	သိမ်ကုန်းရပ်ကွက်
		ရွှေဆံတော်ဘုရား	ပေါ်တော်မူကျေးရွာ
		ဖောင်တော်ဦးဘုရား	နန်းခဲရပ်ကွက်
၂	သုဝဏ္ဏဝတီ	ရွှေဘုံသာစေတီ	ကျိုက္ကော်ရပ်ကွက်
		ရွှေရင်မျှောစေတီ	သိမ်ဆိပ်ရပ်ကွက်
		ရွှေဘုန်းပွင့်စေတီ	တောင်ကြားရပ်ကွက်
မြို့နယ်ချုပ်		၁၁	

(ဃ) **ထင်ရှားသည့်ဘုန်းတော်ကြီးကျောင်းများ**

စဉ်	**မြို့နယ်/ မြို့**	**ဘုန်းကြီးကျောင်းအမည်**	**ဆရာတော်ဘွဲ့အမည်**	**တည်နေရာ**
၁	သထုံ	ဓမ္မမေဒနီကျောင်း	ဘဒ္ဒန္တညဏောသူရိယ	အောက်ကျင်း
		ဟိတကာရီကျောင်း	ဦးဣန္ဒောဘာသာဘိဝံသ	သိမ်ကုန်း
		မူလမင်းကွန်းစေတဝန်ကျောင်း	ဦးမဏ္ဍလ	လိပ်အင်း
		ဓမ္မဒူတခရမ်းကျောင်း	ဦးဥာလာစာရ	လိပ်အင်း
		မင်းကွန်းသာသနာ့ရိပ်သာကျောင်း	ဦးဣန္ဒာစက္က	နန်းခဲ
		ဘုရားငါးဆူကျောင်း	ဘဒ္ဒန္တစန္ဒိမာ	နန်းခဲ
		သဒ္ဓမ္မဇောတိကာရာမကျောင်း	ဘဒ္ဒန္တသုမနာဘိဝံသ	နန်းခဲ
		လယ်ဝန်ကျောင်း	ဦးစန္ဒိမာ	သိမ်ကုန်း
		မဟာအောင်မြေရွှေဘုံကျောင်း	ဦးနန္ဒမေဓာ	အောက်ကျင်း
မြို့နယ်ချုပ်		၉		

အခြားဘာသာရေးအဆောက်အဦများ

၄၆။ သထုံမြို့နယ်ရှိ အခြားဘာသာရေး အဆောက်အဦများနှင့်ဆိုင်သော အချက်အလက်များမှာ အောက်ပါအတိုင်း ဖြစ်ပါသည်-

စဉ်	**မြို့နယ်/ မြို့**	**ခရစ်ယာန်**		**အစ္စလာမ်**		**ဟိန္ဒူ ဘုရားကျောင်း**		**တရုတ် ဘုရားကျောင်း**	
		မြို့	**ကျေးလက်**	**မြို့**	**ကျေးလက်**	**မြို့**	**ကျေးလက်**	**မြို့**	**ကျေးလက်**

၁	သထုံ	၅	၁	၅	၄	၁၄	၃	၄	၁
၂	သုဝဏ္ဏဝတီ	-	-	၂	-	၂	-	၁	-
မြို့နယ်ချုပ်		၅	၁	၇	၄	၁၆	၃	၅	၁

သမိုင်းဝင်ထင်ရှားသော အဆောက်အဦနှင့်နေရာများ

၄၇။ သထုံမြို့နယ်တွင်ရှိသော သမိုင်းဝင်ထင်ရှားသော အဆောက်အဦနှင့် နေရာများမှာ အောက်ပါအတိုင်း ဖြစ်ပါသည်-

စဉ်	မြို့နယ်/ မြို့	သမိုင်းဝင် အဆောက်ဦ	တည်နေရာ	ယဉ်ကျေးမှု ဇုန်အမည်	တည် နေရာ
၁	သထုံ	ပိဋ္ဌိကတ်တိုက်	နန်းခဲ	-	-
		ကလျာဏီသိမ်	သိမ်ကုန်း	-	-
		ကျောက်စာတိုက် (ရွှေစာရံစေတီတော်တွင်)	သိမ်ကုန်း	-	-
မြို့နယ်ချုပ်		၃	-	-	-

အခန်း(၉)

ဒေသဖွံ့ဖြိုးရေးဆိုင်ရာအချက်အလက်များ

ဒေသဖွံ့ဖြိုးရေးလုပ်ငန်းများ ဆောင်ရွက်နိုင်မှုအခြေအနေ

၄၈။ သထုံမြို့နယ်၏ ဒေသဖွံ့ဖြိုးရေးလုပ်ငန်းများ ဆောင်ရွက်မှု အခြေအနေမှာ တစ်ဖက်ပါအတိုင်း ဖြစ်ပါသည်-

(က) **ကျေးလက်ဒေသ ဖွံ့ဖြိုးတိုးတက်ရေးဦးစီးဌာနမှ ဆောင်ရွက်သည့် လုပ်ငန်းများ**

(၁) **မြို့- ကျေးလက်၊ ကျေးရွာချင်းဆက်လမ်းများ**

ဗဟု	လမ်းအမည်/ကွင်းပြင်	အရှည် (ဖွင့်-ဖော်)	အမျိုးအစား									
			ကတ္တရာ		ကျောက်ချော		မြေသား		ဂဝံ		ကွန်ကရစ်	
			ဆောင်ထားပြီး	ဖွင့်/ဖော်ရန်	ဆောင်ထားပြီး	ဖွင့်/ဖော်ရန်	ဆောင်ထားပြီး	ဖွင့်/ဖော်ရန်	ဆောင်ထားပြီး	ဖွင့်/ဖော်ရန်	ဆောင်ထားပြီး	ဖွင့်/ဖော်ရန်
၁			--- မရှိပါ။ ---									
မြို့နယ် ချုပ်												

(၂) တံတားများ

စဉ်	တံတား အမည်	အရှည် (ပေ)	အမျိုးအစား	ဆောက်လုပ်မှုပုံစံ	
				အသစ်	ပြင်ထိန်း
၁	နှမ်းတောင်ကုန်ထုတ် ကွန်ကရစ်တံတား	၅၀	ကွန်ကရစ်	အသစ်	-
မြို့နယ်ချုပ်		**၅၀**	**ကွန်ကရစ်**	**အသစ်**	**-**

(၃) သောက်သုံးရေရရှိရေးလုပ်ငန်း

စဉ်	လုပ်ငန်း တည်နေရာ	အမျိုးအစားနှင့်အတိုင်းအတာ					အကျိုးပြု အိမ်ခြေ
		ရေကန်	ရေတွင်း	အဝီစိတွင်း	စိမ့် စမ်း	အခြား	
၁	သာယာကုန်း	-	-	၁	-	-	၄၂၆
၂	သောင်ကြီး	-	-	-	-	၁	၁၁၁
၃	ညောင်ချောင်း	-	-	-	၁	-	၂၃၆
၄	ရွာကြီး	-	-	-	၁	-	၁၆၃
၅	တောကြီး	-	-	-	-	၁	၂၉၁
၆	လေးတိုင်	-	-	-	-	၁	၂၅၂
မြို့နယ်ချုပ်		**-**	**-**	**၁**	**၂**	**၃**	**၁၄၇၉**

(၄) လျှပ်စစ်မီးလင်းရေးလုပ်ငန်း

စဉ်	လုပ်ငန်း တည်နေရာ	ဆောင်ရွက်သည့်နည်းလမ်း						အကျိုးပြု အိမ်ခြေ
		မဟာ ဓါတ်အား	မီး စက်	နေရောင် ခြည်	လေ	ရေ အား	ဇီဝ	
၁			--- မရှိပါ။ ---					
မြို့နယ်ချုပ်								

(၅) မြစ်မ်ားရောင်ကျေးရွာစီမံကိန်းလုပ်ငန်း

စဉ်	ကျေးရွာအမည်	အိမ်ခြေ	အိမ်ထောင်စု	ခွင့်ပြုငွေ ကျပ်(သိန်း)
၁	နောင်ကတုတ်	၁၇၄	၁၈၀	၃၀၀
၂	အုတ်ဖိုချောင်	၁၀၈	၁၂၅	၃၀၀
၃	ကြက်တူရွေးသောင်	၂၃၉	၂၃၉	၃၀၀

၄	ဝင်းစိန်ရွာသစ်	၁၅၅	၁၅၅	၃၀၀
၅	ဝီယော်	၁၃၅	၁၄၅	၃၀၀
၆	ဆင်ဖြူကျွန်း	၂၄၁	၂၄၁	၃၀၀
၇	အနန်းပင်	၂၈၀	၂၉၀	၃၀၀
၈	ဝင်းစိန်အလယ်	၂၅၄	၂၅၄	၃၀၀
၉	ဘူဒင်းချောင်	၁၂၄	၁၃၅	၃၀၀
၁၀	ကျုံပါ	၃၀၆	၃၀၈	၃၀၀
၁၁	စခန်းကြီး	၁၅၁	၁၄၀	၃၀၀
၁၂	အနန်းပင်	၁၅၀	၁၆၀	၃၀၀
၁၃	ဝင်းဖုန်း	၈၄	၈၄	၃၀၀
၁၄	ကျောက်တန်း	၁၁၄	၁၂၃	၃၀၀
၁၅	ကျောက်တန်း	၉၁	၉၁	၃၀၀
၁၆	ဓနု	၈၅	၈၅	၃၀
၁၇	မိုးကောင်း	၁၂၀	၁၂၀	၃၀၀
၁၈	ဝီယော်	၁၄၅	၁၄၁	၃၀၀
၁၉	ဓနု	၁၆၈	၁၆၈	၃၀၀
၂၀	ဆင်ကျုံး	၁၃၅	၁၃၅	၃၀၀
မြို့နယ်ချုပ်		၃၂၅၉	၃၃၁၉	၆၀၀၀

(၆) ကျေးလက်အိမ်ယာဖွံ့ဖြိုးရေးလုပ်ငန်း

စဉ်	ကျေးရွာအမည်	ခွင့်ပြု အိမ်ခြေ	ပြီးစီးအိမ်ခြေ	ကုန်ကျငွေ ကျပ်(သိန်း)
၁			--မရှိပါ။--	
မြို့နယ်ချုပ်				

(၇) ကျေးလက်အိမ်သာလုပ်ငန်း

စဉ်	ကျေးရွာအမည်	ခွင့်ပြုလုံးရေ	ပြီးစီးလုံးရေ	ကုန်ကျငွေ ကျပ်(သိန်း)
၁			--မရှိပါ။--	
မြို့နယ်ချုပ်				

(ခ) အစိုးရနှင့် ပြည်သူဆောင်ရွက်သည့် ဒေသဖွံ့ဖြိုးရေးလုပ်ငန်းများ

စဉ်	လုပ်ငန်းအမည်	အရွယ်အစား / အရှည်	ကုန်ကျငွေ(ကျပ်သိန်း)			ပြီးစီးရက်
			အစိုးရ	ပြည်သူ	ပေါင်း	

၁	တောကြီးကျေးရွာအုပ်စု ကတိုက်ကလေး- တောကြီးရွာချင်းဆက်လမ်း ကျောက်ပွခင်းခြင်း	၁၉၀၀'x ၁၂'x၃"	၁၅	၁၅	၃၀	၁၃-၂-၂၀၁၉

(၁) ပြည်တောင်စုလွှတ်တော် ရန်ပုံငွေ ကျပ်သိန်း (၁၀၀၀)ဖြင့် ဆောင်ရွက်သည့် ဒေသဖွံ့ဖြိုးရေး လုပ်ငန်းများမှာ အောက်ပါအတိုင်းဖြစ်ပါသည်-

စဉ်	လုပ်ငန်းအမည်	အရွယ်အစား / အရှည်	ကုန်ကျငွေ(ကျပ်သိန်း)			ပြီးစီးရက်
			အစိုးရ	ပြည်သူ	ပေါင်း	
၁	နန်းခဲရပ်ကွက် ရွှေချောင်းလမ်း ၄" စက်ရေတွင်းတူးခြင်း၊ရေစုကန် ဆောက်လုပ်ခြင်း	၄"x၁၂၀' ၁၁.၅'x၇'x၆'	၄၅	၈	၅၃	-
စဉ်	**လုပ်ငန်းအမည်**	**အရွယ်အစား / အရှည်**	**ကုန်ကျငွေ(ကျပ်သိန်း)**			**ပြီးစီးရက်**
			အစိုးရ	**ပြည်သူ**	**ပေါင်း**	
၂	လိပ်အင်း၊နတ်ကျွန်း ရွာသစ်လမ်း၆" စက်ရေတွင်းတူးခြင်း၊ ရေစက်ရုံတည် ဆောက်ခြင်း	၆"x ၁၅၀' ၈'x၆'x၇'	၃၅	-	၃၅	-
၃	သိမ်ကုန်းရေတွင်းဖြူ တွင် ရေတွင်းပြုပြင် အမိုးမိုးခြင်းနှင့် ၁၀'အမြင့်ဖြင့် အမြင့် တင်ရေစင်ဆောက် လုပ်ခြင်း	၁၆'x၁၆'x၁၀' ၇'x၇'x၄'	၄၅	-	၄၅	-
၄	ဆင်ကျုံးနောင်ကျန် ကျေးရွာ၄" စက်ရေတွင်းတူးခြင်း နှင့်ရေစုကန်ဆောက် လုပ်ခြင်း	၄"x၁၂၀' ၁၁.၅'x၇'x၆'	၄၅	၇	၅၂	-
၅	မရမ်းကုန်းကျိုးဖြူကုန်း ကျေးရွာတွင် ၁၂'	၇'x၇'x၄'	၂၅	၇	၃၂	-

	အမြင့်တင် ရေစင် တည်ဆောက်ခြင်း လုပ်ငန်း					
၆	နောင်ကုလား အလယ် ရွာ မြောက်ပိုင်းတွင် ၄”လက်မစက်ရေတွင်း နှင့်အမြင့်တင်ရေစင် ဆောက်လုပ်ခြင်း	၄”x၁၂၀' ၇'x၇'x၄'	၄၅	၁၇	၆၂	-

စဉ်	လုပ်ငန်းအမည်	အရွယ်	ကုန်ကျငွေ(ကျပ်သိန်း)			ပြီးစီးရက်
		အစား / အရှည်	အစိုးရ	ပြည်သူ	ပေါင်း	
၇	ချောင်းစောင့်ရွာလေး နှင့်မိုးကောင်း ဆက် သွယ်သည့်လမ်းအား ကွန်ကရစ်ခင်းခြင်း	၂၉၀'x၁၀' x၆”	၄၅	-	၄၅	-
၈	စခန်းကြီးညောင်ချောင်း ဆက်လမ်း ကွန်ကရစ်ခင်းခြင်း	၂၃၀'x၁၂' x၆”	၄၅	-	၄၅	-
၉	သိမ်ဆိပ်နန်းတောင်းစု လမ်းကွန်ကရစ်ခင်းခြင်း	၁၈၀'x၁၂' x၆”	၃၅	-	၃၅	-
၁၀	ထောင်မှူးညောင်ဝိုင်း ကျေးရွာ အဝင်လမ်း ကွန်ကရစ်ခင်းခြင်း	၂၃၀'x၁၂' x၆”	၄၅	-	၄၅	-
၁၁	ကျုံ့ပါနောင်ဘိုရွာချင်း ဆက်လမ်း ကွန်ကရစ်ခင်းခြင်း	၂၃၀'x၁၂' x၆”	၄၅	-	၄၅	-
၁၂	အနန်းပင်အင်းကွဲ ကျေးရွာ ရွာတွင်းလမ်း ကွန်ကရစ်ခင်းခြင်း	၂၃၀'x၁၂' x၆”	၄၅	-	၄၅	
၁၃	ဝီယော်ထုံးဘိုလေး ကျေးရွာဘုန်းကြီး ကျောင်းလမ်း	၂၃၀'x၁၂' x၆”	၄၅	-	၄၅	

	ကွန်ကရစ်ခင်းခြင်း					
၁၄	ဘူဒင်းချောင် တံခွန်တိုင်ရွာလယ် လမ်းကွန်ကရစ် ခင်းခြင်း	၂၃၀'x၁၂' x၆"	၄၅	-	၄၅	
၁၅	ကတိုက်ကလေး တောင်ပိုင်းလမ်း ကွန်ကရစ်ခင်းခြင်း	၂၃၀'x၁၂' x၆"	၄၅	-	၄၅	-

စဉ်	လုပ်ငန်းအမည်	အရွယ် အစား / အရှည်	ကုန်ကျငွေ(ကျပ်သိန်း)			ပြီးစီးရက်
			အစိုးရ	ပြည်သူ	ပေါင်း	
၁၆	တံတားဦးနန်းတောင် ကျေးရွာ ရွာတွင်းလမ်း ကွန်ကရစ်ခင်းခြင်း	၂၃၀'x၁၂' x၆"	၄၅	-	၄၅	-
၁၇	နောင်ကုလားရွာ လွတ်တော်လမ်း ကွန်ကရစ်ခင်းခြင်း	၂၃၀'x၁၂' x၆"	၄၅	-	၄၅	-
၁၈	ဒေးဗရိန်းဘောလုံး ကွင်းလမ်း မြေသား ဖောက်လုပ်ခြင်း	၃၀၀'x၁၀' X၃'	၃၀	-	၃၀	-
၁၉	ဓနုကတိုက် ကတိုက်ကလေး ရွာချင်းဆက်လမ်း ကွန်ကရစ်ခင်းခြင်း	၁၅၀'x၁၂' x၆"	၃၀	-	၃၀	-
၂၀	ဇိုက္ကရဲအောင်ကန်သာ ရွာလမ်းကွန်ကရစ် ခင်းခြင်း	၂၂၅'x၈' x၆"	၂၅	-	၂၅	-
၂၁	တောင်ကြားရွာကြီး ရွာလေးဆက် လမ်းမ ကြီး တံတားကို တိုးချဲ့ ပြုပြင်ဆောက်လုပ် ခြင်း	၁၉'x၁၂' X၁၃'	၅၀	၁၄၀	၁၉၀	-
၂၂	မိုးကောင်းကင်မွန်းခြုံ ကျေးရွာကွန်ကရစ် တံတား(၁)စင်း	၁၆'x၁၂' X၁၃'	၅၀	၁၂၆	၁၇၆	-

	ဆောက်လုပ်ခြင်း					
၂၃	ဒုံဝန်းဧရိယာကျွန်း ကျေးရွာရွာချင်းဆက် လမ်းတံတားဘတ် ကားဘတ်ပြုလုပ်ခြင်း	၁၆'x၅' X၈'	၅၀	-	၅၀	-

စဉ်	လုပ်ငန်းအမည်	အရွယ် အစား / အရှည်	ကုန်ကျငွေ(ကျပ်သိန်း)			ပြီးစီးရက်
			အစိုးရ	ပြည်သူ	ပေါင်း	
၂၃	ဒုံဝန်းဧရိယာကျွန်း ကျေးရွာရွာချင်းဆက် လမ်းတံတားဘတ် ကားဘတ်ပြုလုပ်ခြင်း	၁၆'x၅' X၈'	၅၀	-	၅၀	-
၂၄	ထိန်ပင်ကျေးရွာ ရေကန်ခြံစည်းရိုး ကာရံခြင်း	၁၅၀'x ၁၃၅' X၆'	၄၀	၅	၄၅	-
မြို့နယ်ချုပ်			**၁၀၀၀**	**၃၁၀**	**၁၃၁၀**	

မြို့ပြစီမံကိန်း (Town Plan)နှစ်(၃၀)အတွက် မြေအသုံးချမှုဆိုင်ရာ လျာထားချက်

၄၉။ မြို့ပြစီမံကိန်း (Town Plan) နှစ်(၃၀)အတွက် မြေအသုံးချမှုဆိုင်ရာ လျာထားချက်မှာ အောက်ပါအတိုင်းဖြစ်ပါသည်-

စဉ်	မြို့နယ်	လျာထား မြေကေပေါင်း	လျာထားမည့် မြေကွက်ပေါင်း	မှတ်ချက်
၁	သထုံ	၁၅၀	၂၃၆၈	သုမ္မဝတီမြို့သစ်
၂	သုဝဏ္ဏဝတီ	၁၆၂၈.၆၀	၃၉	သုဝဏ္ဏဝတီမြို့
မြို့နယ်ချုပ်		**၁၇၇၈.၆**	**၂၄၀၇**	

အခန်း(၁၀)

အထွေထွေ

အခြားတင်ပြလိုသောအချက်များ

၅၀။ မရှိပါ။

နိဂုံး

၅၁။ သထုံမြို့နယ်၏ ဒေသဆိုင်ရာအချက်အလက်များကို ဌာနဆိုင်ရာများမှ ပေးပို့သော အချက်အလက်များ၊ ဒေသဆိုင်ရာ အချက်အလက် စာစောင်များ၊ မှတ်တမ်းများအပေါ်တွင် အခြေခံလျက် အကျဉ်းချုံး ပြုစုထားခြင်း ဖြစ်ပါသည်။ ဒေသဆိုင်ရာအချက်အလက်များအား မှတ်တမ်းတင်စုစည်းတင်ပြခြင်းအားဖြင့် သထုံမြို့နယ် တစ်ခုလုံး၏ အချက်အလက်နှင့် ဖွံ့ဖြိုးတိုးတက်မှု အခြေအနေများကို လေ့လာသိရှိနိုင်ပြီး မိမိတို့၏လုပ်ငန်းများကို အထောက်အကူပြုမည် ဖြစ်ပါကြောင်း တင်ပြအပ်ပါသည်။

မြို့နယ်အုပ်ချုပ်ရေးမှူး
မြို့နယ်အထွေထွေအုပ်ချုပ်ရေးဦးစီးဌာန
သထုံမြို့နယ်

ရက်စွဲ၊ ၂၀၂၀ ပြည့်နှစ်၊ ဇန်နဝါရီလ(၃၀)ရက်