

រាជរណាចក្រកម្ពុជា
ជាតិ សាសនា ព្រះមហាក្សត្រ

ផែនការគ្រប់គ្រងកន្លែងនេសាទសហគមន៍ចំប៉ី ពតសរ
រយៈពេល ៥ ឆ្នាំ (២០១៧-២០២១)

ឈ្មោះសហគមន៍នេសាទ : ចំប៉ី ពតសរ

ភូមិ : ព្រៃស្នា កណ្តាល ក្រាំងពោធិ៍ ក្រច
ត្រពាំងត្រាវ ខ្នាតូន ពតសរ ចំប៉ក់
ខ្វាន់មាស តាំងឫស្សី និងឃ្លាំងសម្បត្តិ

ឃុំ : ចំប៉ី ពតសរ

ស្រុក : បាទី

ខេត្ត : តាកែវ



រាជាណាចក្រកម្ពុជា
ជាតិ សាសនា ព្រះមហាក្សត្រ

ផែនការគ្រប់គ្រងកន្លែងនេសាទសហគមន៍ចំប៉ី ពតសរ
រយៈពេល ៥ ឆ្នាំ (២០១៧-២០២១)

ឈ្មោះសហគមន៍នេសាទ : ចំប៉ី ពតសរ

ភូមិ : ព្រៃស្វា កណ្តាល ក្រាំងពោធិ៍ ក្រច
ត្រពាំងត្រាវ ខ្នាតូន ពតសរ ចំប៉ក់
ខ្វាន់មាស តាំងឬស្សី និងឃ្នាំងសម្បត្តិ

ឃុំ : ចំប៉ី ពតសរ

ស្រុក : បាទី

ខេត្ត : តាកែវ



**ផែនការគ្រប់គ្រង
កន្លែងនេសាទសហគមន៍**

១-ស្ថានភាពទូទៅ

សហព័ន្ធសហគមន៍នេសាទត្រូវបានបង្កើតឡើងដោយមហាសន្និបាតកំណើតដំបូងនៅថ្ងៃទី១១ខែសីហា ឆ្នាំ ២០០៦ បានធ្វើកិច្ចព្រមព្រៀងកន្លែងនេសាទសហគមន៍ ចុះថ្ងៃទី ២៤ខែសីហា ឆ្នាំ២០០៨ ។

សហព័ន្ធសហគមន៍នេសាទមានទីតាំងស្ថិតនៅក្នុងភូមិក្រូច ឃុំពត់សរ ស្រុកបាទី ខេត្តតាកែវដែលមានសមាជិកសរុបចំនួន១១២៤នាក់ ស្រីចំនួន៥០៨នាក់ និងមានគណៈកម្មការចំនួន១១នាក់ ស្រីចំនួន០២នាក់។ ក្នុងនោះចំនួនគ្រួសារសរុប ៣៣៤៨គ្រួសារ ។

កន្លងមកសហព័ន្ធសហគមន៍នេសាទនេះបានដំណើរការសកម្មភាពសំខាន់ៗរបស់ខ្លួន រួមមាន៖

- ចុះល្បាតត្រួតពិនិត្យដែននេសាទសហគមន៍
- ប្រជុំពិភាក្សាកំណត់ព្រំប្រទល់ដែននេសាទសហគមន៍
- ចុះកំណត់ព្រំប្រទល់ដែននេសាទសហគមន៍
- ចូលរួមវគ្គបណ្តុះបណ្តាល
- ចូលរួមប្រជុំជាមួយភូមិ ឃុំ
- រៀបចំបញ្ជីឈ្មោះសមាជិកសហគមន៍នេសាទ
- រៀបចំលក្ខន្តិកៈ បទបញ្ជាផ្ទៃក្នុងសហគមន៍នេសាទ
- រៀបចំបង្កើតតំបន់អភិរក្សក្នុងសហគមន៍នេសាទចំនួន៣កន្លែង
- រៀបចំធ្វើកិច្ចព្រមព្រៀងកន្លែងនេសាទសហគមន៍
- រៀបចំបង្កើតអេកូទេសចរណ៍ក្នុងសហគមន៍នេសាទ
- ផ្តល់ព័ត៌មាននឹងចូលរួមទប់ស្កាត់បទល្មើសនេសាទ

២-អំពីប្រជាសាស្ត្រ និងសេដ្ឋកិច្ចសង្គម

ក -ប្រជាសាស្ត្រ

- ចំនួនប្រជាពលរដ្ឋសរុបនៅក្នុងសហព័ន្ធសហគមន៍មានចំនួន ១៦២៥៦នាក់ ស្រី៨៤០១នាក់ក្នុងនោះមានជនជាតិខ្មែរចំនួន១៦២៥៦ នាក់ ។
- ចំនួនស្ត្រីមេម៉ាយក្នុងសហគមន៍នេសាទមាន ២២៩ នាក់
- ចំនួនជនពិការក្នុងសហគមន៍នេសាទមាន ៨៧ នាក់ ស្រី១២ នាក់
- ចំនួនចាស់ជរាក្នុងសហគមន៍នេសាទមាន ២៣៥ នាក់ ស្រី២១ នាក់
- ចំនួនកុមារកំព្រាក្នុងសហគមន៍នេសាទចំនួន ៤៥នាក់ ស្រី២២នាក់
- ចំនួនអ្នកជម្ងឺរ៉ាំរ៉ៃក្នុងសហគមន៍នេសាទមាន ១១២ នាក់ ស្រី៥២នាក់



-ប្រជាពលរដ្ឋក្នុងសហគមន៍នេសាទជាអ្នកកាន់សាសនាព្រះពុទ្ធ ១០០% ។

-ក្នុងចំណោមសមាជិកគ្រួសារនៃសមាជិកសហគមន៍នេសាទទាំងអស់អ្នកមិនចេះអក្សរមានចំនួន៣៨៧នាក់ ស្រី ២៣៧នាក់ កំរិតថ្នាក់បឋមសិក្សាចំនួន១៤១០នាក់ ស្រី៦៨២នាក់ កំរិតមធ្យមសិក្សា៥៥៦នាក់ ស្រី២៦៧នាក់ និងកំរិតថ្នាក់ឧត្តមសិក្សា ចំនួន ១៥៨ នាក់ ស្រី ៥៣នាក់។

ខ-មុខរបរ

មុខរបររបស់ខាងៗរបស់ប្រជាពលរដ្ឋក្នុងសហគមន៍នេះរួមមាន៖

- ធ្វើស្រែចំនួន ៩០%
- ធ្វើនេសាទ ចំនួន៤០%
- ធ្វើចំការដាំដំណាំ បន្លែចំនួន ១០%
- ជាងផ្ទះចំនួន ៥%
- លក់ដូរចំនួន ២%
- លក់កំលាំងពលកម្ម (កម្មករ) ២០%
- ចំនាកស្រុកនៅក្នុងប្រទេស និងក្រៅប្រទេស ០,៤%
- មន្ត្រីរាជការចំនួន ២%

៣-កន្លែងនេសាទសហគមន៍ និងធនធានដែលមាននៅក្នុងនេសាទសហគមន៍

ក-ទីតាំង

កន្លែងនេសាទសហព័ន្ធសហគមន៍ចំប៉ី ពត់សរជាកន្លែងដែននេសាទសាធារណៈរបស់រដ្ឋ។

កន្លែងនេសាទសហព័ន្ធសហគមន៍ចំប៉ី ពត់សរមានទំហំ ១៦៨៨ ហិចតា និងមានកំណត់និយាមកាដូចមានចែងនៅក្នុងកិច្ចព្រមព្រៀង។

មានព្រំប្រទល់៖

- ខាងកើតទល់នឹងឃុំក្រាំងយ៉ូវ ស្រុកស្អាង ខេត្តកណ្តាល
- ខាងលិចទល់នឹងឃុំក្រាំងធ្នង់ ស្រុកបាទី ខេត្តតាកែវ
- ខាងជើងទល់នឹងឃុំបឹងខ្យាង ស្រុកស្អាង ខេត្តកណ្តាល
- ខាងត្បូងទល់នឹងឃុំដូង ស្រុកបាទី ខេត្តតាកែវ

ខ-ដែននេសាទ

កន្លែងនេសាទសហព័ន្ធសហគមន៍ពត់សរ ចំប៉ី ជាដែននេសាទទឹកសាបដែលមានបឹងចំនួន០១ ព្រែកចំនួន ០១ ស្ទឹងចំនួន ០១ អាងទឹក០២ និងស្រះ ០១ ព្រៃលិចទឹក និងដីទំនាបលិចទឹក។

- បឹងជើងលោង ទំហំ ១២២២ ហ.ត នេសាទ ពេញ១ឆ្នាំ
- ព្រែកមុខវត្ត ទំហំ ៤, ៥០ គីឡូម៉ែត្រ នេសាទចាប់ពីខែតុលា ដល់ខែមិថុនា
- ស្ទឹងកំពង់ដង្កោ ទំហំ ៣, ៥០ គីឡូម៉ែត្រ នេសាទពេញ១ឆ្នាំ



- អាងទឹកកំពង់ដំរី ទំហំ ៤០ ហិកតា នេសាទពេញ១ឆ្នាំ
- អាងទឹកសំពោជ ទំហំ ១៥ ហិកតា នេសាទពេញ១ឆ្នាំ
- ស្រះ ទំហំ បណ្តោយ ៦០ម៉ែត្រ ទទឹង៤០ម៉ែត្រ (សម្រាប់ថែរក្សាត្រីធម្មជាតិ)
- ព្រៃលិចទឹក ទំហំ ៥ ហិកតា
- ដីទំនាបលិចទឹក ទំហំ ៧៥០ហិកតា

គ-តំបន់ដែលមានលទ្ធភាពបង្កើតកន្លែងអនិរក្ស

- អាងកំពង់ដំរី ទំហំ ៧,៥ ហិកតា
- កោះប៉ុនលី ទំហំ ២ ហិកតា
- អាងទឹកសំពោច ទំហំ ១៥ ហិកតា

ឃ-ធនធានជលផល

-ប្រភេទត្រី:

ត្រីវស់ ត្រីព្រួល ត្រីប្រា ត្រីឆ្លាំង ត្រីកេស ត្រីឆ្កែក ត្រីក្អែក ត្រីទ្រនេន ត្រីត្រសក់ ត្រីគល់រាំង ត្រីរៀល ត្រីខ្លា ត្រីកញ្ចុះ ត្រីលិញ ត្រីក្រាញ់ ត្រីចង្វារ ត្រីផ្ទោង ត្រីឆ្លុញ ត្រីពោធិ៍ ត្រីអាចម៍កុក ត្រីស្លឹកឫស្សី ត្រីកន្រ្តប់ ខ្លាំងហាយ ត្រីខ្មាន់ ត្រីកន្ធរ ត្រីក្រឡង់ ត្រីសណ្តាយ ត្រីអណ្តែង ត្រីដំរី ត្រីតាអោន ត្រីក្រមម ត្រីស្លាត ត្រីកំភ្លៀវ ត្រីខ្លឹង ត្រីកញ្ចុះជ័យ ត្រីគ្រុំ ត្រីឈ្លៀត ត្រីកញ្ជ្រក ត្រីបណ្តូលអំពៅ ត្រីច្រកែង ត្រីកាហៃ ត្រីស្រកាវក្តាម ត្រីឆ្អិន ត្រីព្រលួង កំពិស ត្រីកំពត ត្រីក្រពាត់ ត្រីក្រះ ត្រីកញ្ជាញ់ប្រាស ត្រីដំរី ត្រីខ្លា ត្រីអណ្តាតឆ្កែ។ល។

-ប្រភេទវារីសត្វ:

ពស់ ខ្យងគូចស្រួច ខ្យងគូចទាល ក្តាម អន្ទង់ ខ្មៅគូចស្រួច ខ្មៅគូចទាល កង្កែប ឈ្លឹង គ្រុំ លៀស អន្ទង់។ល។


-ប្រភេទរុក្ខជាតិព្រៃលិចទឹក និងវារីរុក្ខជាតិ:

ដើមរាំង ត្រស់ គួរ ទៀនព្រៃ កប្បាសព្រៃ ម្រេចកំពត សំរក ថ្លើមអណ្តើក អញ្ចាញ រុន ទ្រនុងលូត ឆ្លងកញ្ចុះ អំពិកទឹកព្រៃ ឆៃពៅព្រៃ កក់ជ្រុង កក់ក្តាម ស្លាបទា វល្លីអណ្តាតត្រកួត កំប្លោក ចកតូច ចកធំ ចកបាយទា កំពឹងពួយស កំពឹងពួយក្រហម ត្រកួន ព្រលិតអាចម៍មាន់ ព្រលិតដូង រំចង់ ស្លាបចង្វា ស្នែងធំ កញ្ជ្រកឈើ កក់ សារាយ កន្ទាំងហៃ បន្លាយួន ឆ្អឹងពស់ញី ឈ្មោល ។ល។

៤-ការធ្វើនេសាទ

ក-អ្នកនេសាទ

- អ្នកនេសាទជាសមាជិកសហគមន៍ ចំនួន ១១២៤ នាក់
- អ្នកនេសាទមិនមែនជាសមាជិកសហគមន៍នេសាទ នៅក្នុងសហគមន៍មានចំនួន ៣០៥ នាក់
- អ្នកនេសាទមិនមែនជាសមាជិកដែលមកពីខាងក្រៅសហគមន៍មានចំនួន ៨០ទៅ ១០០នាក់



ខ.ឧបករណ៍នេសាទ


-ឧបករណ៍នេសាទ និងទូកកាណូតរបស់សមាជិកសហគមន៍នេសាទ

ប្រភេទឧបករណ៍	ឯកតា	ចំនួនឧបករណ៍ក្នុង១ គ្រួសារ	ទំហំ/ប្រវែង	រដូវប្រើប្រាស់ឧបករណ៍ (ខែ...ដល់ខែ...)	សមាជិកដែលប្រើ គ្រួសារ
មង	ម៉ែត្រ	៣០០-៥០០	ក្រលា ២ស.ម-១៥ស.ម	មករា - ធ្នូ	១១២៤
អ្ននហ៊ី	ម៉ែត	៨០	ក្រលា ៥ស.ម-១៥ស.ម	តុលា - ធ្នូ	៤
សំណាញ់	ហត្ថ	៧-១២	ក្រលា ៥ស.ម-១០ស.ម	មករា - ធ្នូ	១០០០
សន្ទូចរនង	ផ្លែ	១០០ - ៥០០	ប្រវែង៥០-១០០ ម	មករា - ធ្នូ	១០០
លបត្រីរឹស	ចំនួន	២០ - ៣០	ទំហំ ០,៨ម x ១,២ម	កក្កដា - ធ្នូ	៥០
លាន់	ចំនួន	២០-៣០	ប្រវែង ០,៨ម	កក្កដា - ធ្នូ	៥០
អ្ននអូសដោយដៃ	ចំនួន	១	ក្រលា ៥ស.ម-១០ស.ម	ធ្នូ - មេសា	៤០
សែកំពឹស	ចំនួន	៣០- ៥០	ទំហំ ០,៣ម x ០,៦ម	វិច្ឆិកា - មករា	៨០
ទ្រូ	ចំនួន	២-៥	ទំហំ ០,៣ម x ១ ម	កក្កដា - ធ្នូ	១០០០
បង្កែ	ដង	១០០-៣០០		វិច្ឆិកា - មករា	១០០
កន្សំ	បាច់	២០-៣០	ទំហំ ០,៣ម	វិច្ឆិកា - ធ្នូ	២០

ប្រភេទទូក កាណូត	ចំនួន	ចំណុះ	កំលាំងសេះ
ទូកអុំ	៦គ្រឿង	១០០-១៥០គីឡូក្រាម	
ទូកម៉ាស៊ីន	៣២គ្រឿង	២០០-៥០០គីឡូក្រាម	៥-៧

-ឧបករណ៍នេសាទ និងទូកកាណូតរបស់អ្នកនៅក្នុងតំបន់ប៉ុន្តែមិនមែនជាសមាជិកសហគមន៍នេសាទ

ប្រភេទឧបករណ៍	ឯកតា	ចំនួនឧបករណ៍ក្នុង១ គ្រួសារ	ទំហំ/ប្រវែង	រដូវប្រើប្រាស់ឧបករណ៍ (ខែ...ដល់ខែ...)	សមាជិកដែលប្រើ គ្រួសារ
មង	ម៉ែត្រ	៣០០-៥០០	ក្រលា ២ស.ម-១៥ស.ម	មករា - ធ្នូ	៤
សំណាញ់	ហត្ថ	៧-១២	ក្រលា ៥ស.ម-១០ស.ម	មករា - ធ្នូ	២០០
សន្ទូចរនង	ផ្លែ	១០០ - ៥០០	ប្រវែង៥០-១០០ ម	មករា - ធ្នូ	២០
លបត្រីរឹស	ចំនួន	២០ - ៣០	ទំហំ ០,៨ម x ១,២ម	កក្កដា - ធ្នូ	១០
លាន់	ចំនួន	២០-៣០	ប្រវែង ០,៨ម	កក្កដា - ធ្នូ	៦
អ្ននអូសដោយដៃ	ចំនួន	១			១០
សែកំពឹស	ចំនួន	៣០- ៥០	ទំហំ ០,៣ម x ០,៦ម	វិច្ឆិកា - មករា	១០
ទ្រូ	ចំនួន	២-៥	ទំហំ ០,៣ម x ១ ម	កក្កដា - ធ្នូ	២០០
បង្កែ	ដង	១០០-៣០០		វិច្ឆិកា - មករា	២៥០



កន្លែង	បាច់	២០-៣០	ទំហំ ០,៣ម	វិច្ឆិកា - ធ្នូ	១០
--------	------	-------	-----------	-----------------	----

ប្រភេទទូក កាណូត	ចំនួន	ចំណុះ	កំលាំងសេស
ទូកអ៊ុំ	៣០គ្រឿង	១០០-១៥០គីឡូក្រាម	
ទូកម៉ាស៊ីន	១៤គ្រឿង	២០០-៥០០គីឡូក្រាម	៥-៧

ឧបករណ៍នេសាទ និងទូកកាណូតរបស់អ្នកមកពីក្រៅសហគមន៍នេសាទ

ប្រភេទឧបករណ៍	ឯកតា	ចំនួន/គ្រួសារ	ទំហំ/ប្រវែង	រដូវប្រើប្រាស់ឧបករណ៍ (ខែ...ដល់ខែ...)
មង	ម៉ែត្រ	៥០០ - ១០០០	ក្រលា ២ស.ម-១៥ស.ម	មករា - ធ្នូ

ប្រភេទទូក កាណូត	ចំនួន	ចំណុះ	កំលាំងសេស
កាណូត	៧០ - ១០០ គ្រឿង	១០០-៣០០គីឡូក្រាម	៥-៦,៥សេស

ការប៉ាន់ប្រមាណផលនេសាទចាប់ប្រចាំឆ្នាំ

ប្រភេទផលនេសាទ	បរិមាណផលនេសាទចាប់បានគិតជាមធ្យមប្រចាំគ្រួសារ(គិតជាគីឡូក្រាម)		
	រដូវប្រាំង(ពីខែ១១-៤)	រដូវវស្សា(ខែ៨-១០)	សរុបប្រចាំឆ្នាំ
ម ខ្យង	៥២០គីឡូក្រាម	២១០គីឡូក្រាម	៧៣០គីឡូក្រាម
ស	៦០០គីឡូក្រាម	៧០០គីឡូក្រាម	១៣០០គីឡូក្រាម
ស	៨០គីឡូក្រាម	៥០គីឡូក្រាម	១៣០គីឡូក្រាម

៥-ផែនការគ្រប់គ្រងសហគមន៍នេសាទ

ក-ទស្សនៈវិស័យ

សហព័ន្ធសហគមន៍នេសាទពត័សរ ចម្រើន មានទស្សនៈវិស័យរួមចំណែកគ្រប់គ្រងធនធានជលផលដោយសមធម៌និងចីរភាព ដើម្បីរួមចំណែកកាត់បន្ថយភាពក្រីក្ររបស់ប្រជាពលរដ្ឋ។

ខ-គោលបំណង

- ចូលរួមគ្រប់គ្រងដែននេសាទទឹកសាប កន្លែងនេសាទគ្រួសារដែល រក្សាទុកសម្រាប់ប្រជាពលរដ្ឋធ្វើនេសាទជាប្រពៃណី ឬ សហគមន៍ធ្វើនេសាទ កន្លែងនេសាទបំរុង ទំនាបលិចទឹកក្នុងរដូវតំឡើងនាទីព្រៃលិចទឹក ។
- ចូលរួមគ្រប់គ្រងធនធានជលផលប្រកបដោយនិរន្តរភាព និងធានាការបែងចែកផលប្រយោជន៍ធនធានជលផល ជូនប្រជាពលរដ្ឋខ្មែរប្រកបដោយសមធម៌។
- ដើម្បីធ្វើឱ្យប្រសើរឡើងនូវជីវភាពសមាជិកសហគមន៍ តាមតយៈការអភិវឌ្ឍន៍ចម្រុះដោយមានការចូលរួម
- ដើម្បីឱ្យប្រជាពលរដ្ឋខ្មែរបានយល់ច្បាស់ ហើយនិងឈានទៅចាត់ទុកថាខ្លួនជាម្ចាស់លើធនធានធម្មជាតិ។



គ-ផែនការគ្រប់គ្រងកន្លែងនេសាទសហគមន៍

- ១- ផែនការប្រើប្រាស់ឧបករណ៍នេសាទ
- ២- ផែនការ រៀបចំនិងគ្រប់គ្រងកន្លែងអភិរក្ស
- ៣- ផែនការគ្រប់គ្រងព្រៃលិចទឹក
- ៤- ផែនការថវិកាទ្រទ្រង់សម្រាប់អភិវឌ្ឍន៍សហគមន៍
- ៥- ផែនការយាមល្អាតទប់ស្កាត់បទល្មើស
- ៦- ផែនការផ្សព្វផ្សាយលក្ខនិកៈ បទបញ្ជាផ្ទៃក្នុង និងកន្លែងតំបន់អភិរក្ស

គ១-ផែនការប្រើប្រាស់ឧបករណ៍នេសាទ

ផែនការប្រើប្រាស់ឧបករណ៍នេសាទនៅក្នុងកន្លែងនេសាទសហគមន៍ គឺរៀបចំឡើងដោយគិតគូរអំពីប្រភេទ ដែននេសាទ ប្រភេទ ទំហំ ប្រវែង និងចំនួនឧបករណ៍នេសាទ ចំនួនអ្នកនេសាទ និងរដូវនេសាទ។

ផែនការប្រើប្រាស់ឧបករណ៍នេសាទនៅក្នុងកន្លែងនេសាទសហគមន៍ត្រូវបានរៀបចំឡើងដូចខាងក្រោម ៖

ឈ្មោះ/ទីតាំង កន្លែងនេសាទ	ពេលវេលា ធ្វើនេសាទ	ឧបករណ៍នេសាទអនុញ្ញាតឱ្យប្រើ				
		ប្រភេទ	ទំហំ/ប្រវែង	ចំនួនឧបករណ៍ក្នុង១គ្រួសារ		
បឹងជើងលោង	ពេញមួយឆ្នាំ	មង	យោងប្រកាសលេខ ៤៥៨ ប្រក ក.ស.កចុះថ្ងៃទី ២២ ខែតុលា ឆ្នាំ២០១២ ស្តីពី ការកំណត់ប្រភេទឧបករណ៍ នេសាទគ្រួសារដែលអនុញ្ញាតឱ្យធ្វើនេសាទក្នុងដែន នេសាទទឹកសាបនៃព្រះរាជាណាចក្រកម្ពុជា			
	ពេញមួយឆ្នាំ	សន្ទូច				
	ធ្នូ-មេសា	អ្ននអូសដោយដៃ				
	ពេញមួយឆ្នាំ	សំណាញ់				
ព្រែកមុខវត្ត	ពេញមួយឆ្នាំ	សំណាញ់				
	វិច្ឆិកាដល់ មករា	សែត្រី				
	វិច្ឆិកាដល់ មករា	សែកំពឹស				
	ពេញមួយឆ្នាំ	សន្ទូច				
	កក្កដា ដល់ ធ្នូ	ទ្រូ				
ស្ទឹងកំពង់ដង្កោ	តុលាដល់ឧសភា	អ្ននប្រយុង				
	ពេញមួយឆ្នាំ	មង				
	ពេញមួយឆ្នាំ	សន្ទូច				
	តុលាដល់ឧសភា	អ្ននហ៊ុំ				
	កក្កដា-ធ្នូ	លបត្រីរឹស				
	វិច្ឆិកា-មករា	បង្កែ				
អាងទឹកកំពង់ដីរី	ពេញមួយឆ្នាំ	សំណាញ់			យោងប្រកាសលេខ ៤៥៨ ប្រក ក.ស.កចុះថ្ងៃទី ២២	
	វិច្ឆិកាដល់ មករា	សែត្រី				
	វិច្ឆិកាដល់ មករា	សែកំពឹស				



អាងទឹកសំពោច	ពេញមួយឆ្នាំ	សន្ទូច	ខែតុលា ឆ្នាំ២០១២ ស្តីពី ការកំណត់ប្រភេទឧបករណ៍ នេសាទគ្រួសារដែលអនុញ្ញាតឱ្យធ្វើនេសាទក្នុងដែន នេសាទទឹកសាបនៃព្រះរាជាណាចក្រកម្ពុជា
	កក្កដា ដល់ ធ្នូ	ទ្រូ	
	ពេញមួយឆ្នាំ	សំណាញ់	
	វិច្ឆិកាដល់ មករា	សែត្រី	
	វិច្ឆិកាដល់ មករា	សែកំពឹស	
	ពេញមួយឆ្នាំ	សន្ទូច	
	កក្កដា ដល់ ធ្នូ	ទ្រូ	

គ២-ផែនការ រៀបចំនិងគ្រប់គ្រងកន្លែងអភិរក្ស

ឈ្មោះដែន នេសាទ	ទំហំ(ហិកតា)	ប្រភេទនៃ ការអភិរក្ស	សកម្មភាព	ថ្ងៃ ខែ ឆ្នាំ ចាប់ផ្តើម	ថ្ងៃ ខែ ឆ្នាំ បញ្ចប់
អាងទឹកកំ ពង់ដំរី	៣ ហិកតា	ត្រីមេពូជ	ដាក់ស្លាកសញ្ញាហាមឃាត់ ធ្វើនេសាទគ្រប់ប្រភេទ	មករា ឆ្នាំ២០១៧	កុម្ភៈ ឆ្នាំ២០២១
			បារកំផ្លោក	មីនា ឆ្នាំ២០១៧	មេសា ឆ្នាំ២០២១
			-ស្តារដីឱ្យជ្រៅបន្ថែម	ឧសភា ឆ្នាំ២០១៧	មិថុនា ឆ្នាំ២០២១
កោះប៊ុនលី	២ ហិកតា	អេកូទេស ចរណ៍ត្រីមេ ពូជ	ធ្វើបន្ទប់អនាម័យ	មករា ឆ្នាំ ២០១៧	មករា ឆ្នាំ ២០២១
			ធ្វើកញ្ចប់បន្ថែម៥/១ឆ្នាំ	មីនា ឆ្នាំ២០១៧	មិថុនា ឆ្នាំ២០២១
			ស្តារកំផ្លោករាល់ឆ្នាំ	មេសា ឆ្នាំ២០១៧	ឧសភា ឆ្នាំ២០២១
បឹងសំពោច	៧០អា	ត្រីមេពូជ	ដាក់ស្លាកសញ្ញាហាមឃាត់ ធ្វើនេសាទគ្រប់ប្រភេទ	មករា ឆ្នាំ២០១៧	កុម្ភៈ ឆ្នាំ២០២១
			បារកំផ្លោក	មីនា ឆ្នាំ២០១៧	មេសា ឆ្នាំ២០២១
			-ស្តារដីឱ្យជ្រៅបន្ថែម	ឧសភា ឆ្នាំ២០១៧	មិថុនា ឆ្នាំ២០២១

គ៣-ផែនការគ្រប់គ្រងព្រៃលិចទឹក

ឈ្មោះ/ទីតាំង	ទំហំ(ហិកតា)	ប្រភេទកូនឈើការពារ	សកម្មភាព	ថ្ងៃ ខែ ឆ្នាំ ចាប់ផ្តើម	ថ្ងៃ ខែ ឆ្នាំ បញ្ចប់
អាងទឹកកំពង់ដំរី	៣០អា	ត្រោះ រាំង បបោស ធ្វើមអណ្តើក រំដេញ សណ្តាន់	ការពារ	កក្កដា ឆ្នាំ២០១៧	សីហា ឆ្នាំ២០២១
អាងទឹកសំពោច	៧០អា	ត្រោះ រាំង បបោស ធ្វើមអណ្តើក រំដេញ សណ្តាន់	ដាំ និងការពារ	កក្កដា ឆ្នាំ២០១៧	សីហា ឆ្នាំ២០២១



គ៤-ផែនការថវិកាទ្រទ្រង់សម្រាប់អភិវឌ្ឍន៍សហគមន៍


ផែនការថវិកាទ្រទ្រង់សម្រាប់អភិវឌ្ឍន៍សហគមន៍ត្រូវបានរៀបចំឡើងដូចខាងក្រោម :

ប្រភេទប្រាក់ចំណូល	សកម្មភាព	ចំណាយ ដុល្លា	អ្នកចូលរួម	ថ្ងៃខែឆ្នាំ ចាប់ផ្តើម	ថ្ងៃខែឆ្នាំ ចប់បញ្ចប់
ពង្រីកក្រុមសន្សំ	ប្រជុំប្រចាំខែប្រមូលការប្រាក់ ប្រជុំរាយការណ៍ដល់សមាជិក និងពង្រីកក្រុមសន្សំ	៣០០០\$	គណៈកម្មការនិង សមាជិក សហគមន៍ អាជ្ញាធរ	មករា ឆ្នាំ២០១៧	មករា ឆ្នាំ២០២១
អក្ខរកម្មសេវា អភិវឌ្ឍក្រីមេពូជ	-ប្រជុំបែងចែកវេនយាម - ធ្វើបន្ទប់អនាម័យ - រៀបចំខ្ទះ - រៀបចំស្តារកំប្លោក - សំអាតកន្លែងជុំវិញ បរិវេណខ្ទះ - ប្រជុំប្រចាំខែ	៥០០០\$	គណៈកម្មការនិង សមាជិក សហគមន៍ អាជ្ញាធរ	មករា ឆ្នាំ២០១៧	ធ្នូ ឆ្នាំ២០២១
ជំនួយសម្បទាន និងអង្គការនានា	អំពាវនាវ ផ្សព្វផ្សាយ និងចែកឯកសារពាក់ព័ន្ធ និងសហគមន៍នេសាទ	៥០០\$	គណៈកម្មការ សហគមន៍	ឆ្នាំ២០១៧	ឆ្នាំ២០២១

គ៥-ផែនការចុះល្អិតទប់ស្កាត់បទល្មើសនេសាទ

ផែនការចុះល្អិតទប់ស្កាត់បទល្មើសនេសាទត្រូវបានរៀបចំដូចខាងក្រោម:

សកម្មភាព	លទ្ធផលរំពឹងទុក	ចំណាយ ដុល្លា	អ្នកចូលរួម	ថ្ងៃ ខែ ឆ្នាំ ចាប់ផ្តើម	ថ្ងៃ ខែ ឆ្នាំ បញ្ចប់
ទំនាក់ទំនងជាមួយអាជ្ញាធរមូល ដ្ឋាននិងស្ថាប័នជំនាញដើម្បីសហ ការបានល្អតាមរយៈការប្រជុំ	អាជ្ញាធរមូលដ្ឋាននិងជំនាញ ជលផលចូលរួមរាល់សកម្ម ភាពអនុវត្តរបស់សហគមន៍ ស្របទៅតាមគោលការណ៍ ណែនាំនៃច្បាប់	៣០០\$	គណៈកម្មការ និងសមាជិក សហគមន៍ អាជ្ញាធរ	ឧសភា ឆ្នាំ២០១៧	មិថុនា ឆ្នាំ២០២១
ប្រជុំពិភាក្សាគណៈកម្មការសហ គមន៍រៀបចំផែនការប្រចាំខែនិង ផែនការល្អិត	គណៈកម្មការទទួលបាននូវ បទពិសោធន៍ល្អៗនិងចាត់វិ ធានការសមស្របក្នុងការចុះ អនុវត្តការងារល្អិតទៀងទាត់	២០០០\$	គណៈកម្មការ អាជ្ញាធរមូល ដ្ឋាន ជំនាញ	មីនា២០១៧	ធ្នូ ២០២១
រៀបចំកំលាំងចុះបង្ក្រាបដល់ទី កន្លែងដោយសហការជាមួយអា	ឧបករណ៍នេសាទខុសច្បាប់ ថយចុះបណ្តើៗ និងឈាន	៣០០០\$	គណៈកម្មការ អាជ្ញាធរមូល	១២ខែម្តង ក្នុង១ឆ្នាំ	ឆ្នាំ២០២១



គ២-ផែនការផ្សព្វផ្សាយច្បាប់ជលផល

ផែនការផ្សព្វផ្សាយច្បាប់ជលផលត្រូវបានរៀបចំឡើងដូចខាងក្រោម :

សកម្មភាព	លទ្ធផលរំពឹងទុក	ចំណាយ ដុល្លារ/រៀល	អ្នកចូលរួម	ថ្ងៃ ខែ ឆ្នាំ ចាប់ផ្តើម	ថ្ងៃ ខែ ឆ្នាំ បញ្ចប់
ប្រជុំ ផ្សព្វផ្សាយតាមមីក្រូ ផ្សព្វផ្សាយតាមរយៈចែកឯកសារ	ប្រជាពលរដ្ឋដឹង ពីច្បាប់ជលផល និងឯកសារនានា ពាក់ព័ន្ធនិងសហគមន៍ នេសាទ	១០០០\$ ក្នុង១ឆ្នាំ	គណៈកម្មការ អាជ្ញាធរមូល ដ្ឋាន ជំនាញ	១ឆ្នាំ៤ដងខែមិថុនា និងធ្នូ ឆ្នាំ២០១៧	១ឆ្នាំ៤ដង ខែមិថុនា និងធ្នូ ឆ្នាំ២០២១

ឃ.យុទ្ធសាស្ត្រ

ដើម្បីអនុវត្តផែនការឱ្យទទួលបានជោគជ័យ យុទ្ធសាស្ត្រមួយចំនួនត្រូវបានរៀបចំ ដូចខាងក្រោម :

- បង្កើតគណៈកម្មការសម្រាប់អនុវត្តតាមដាន ត្រួតពិនិត្យ និងវាយតម្លៃការអនុវត្តផែនការ រួមមាន៖ សមាជិក
គណៈកម្មការសហគមន៍នេសាទ ចាស់ទុំដែលមានបទពិសោធន៍និងចំណេះដឹងល្អៗជាពិសេសបញ្ហានេសាទ។
- ស្នើសុំជំនួយបច្ចេកទេសពីរដ្ឋបាលជលផលមានសមត្ថកិច្ច ដើម្បីជួយផ្តល់យោបល់ចំពោះផែនការណែនាំដែល
ទាក់ទងនិងបច្ចេកទេសជលផលដូចជា ការធ្វើផែនការកន្លែងអភិរក្សមេពូជត្រី ការរៀបចំកន្លែងអភិរក្ស
ព្រៃលិចទឹក កន្លែងអភិរក្សជីវៈចម្រុះ ការស្តារព្រែក ការកំណត់ឧបករណ៍នេសាទ ការចិញ្ចឹមត្រី ការរកថវិកា
ទ្រទ្រង់ជាដើម។
- រៀបចំយុទ្ធសាស្ត្រទំនាក់ទំនងជាមួយស្ថាប័នជំនាញអង្គការនានា គម្រោង និងម្ចាស់ ជំនួយដើម្បីទទួលបាន
ការឧបត្ថម្ភគាំទ្រ និងថវិកាសម្រាប់ដំណើរការអនុវត្តផែនការ។
- រៀបចំផែនការអនុវត្តផែនការតាមដំណាក់កាលនីមួយៗដោយជាក់លាក់។
- ទាក់ទងជាមួយរដ្ឋបាលជលផលដើម្បីសុំការគាំទ្រថវិកា និងជួយរកដៃគូសម្រាប់ទ្រទ្រង់ផែនការគ្រប់គ្រង
សហគមន៍នេសាទ។
- ផ្សព្វផ្សាយផែនការគ្រប់គ្រងកន្លែងនេសាទសហគមន៍ដល់សមាជិកសហគមន៍នេសាទ និងអ្នកពាក់ព័ន្ធ
សំខាន់ៗដើម្បីជម្រុញការចូលរួម និងគាំទ្រដល់ការអនុវត្តផែនការគ្រប់គ្រងនេះ។
- កៀងគរការចូលរួមចំណែករបស់សមាជិកសហគមន៍នេសាទ
- រៀបចំវិធានការណ៍ចំពោះអ្នកនេសាទមកពីខាងក្រៅសហគមន៍
- ពង្រឹងសមត្ថភាពបច្ចេកទេស និង គ្រប់គ្រងរបស់គណៈកម្មការសហគមន៍នេសាទ
- ចងក្រងក្រុមអ្នកនេសាទទៅតាមប្រភេទឧបករណ៍នេសាទ ដើម្បីចូលរួមអនុវត្តផែនការ
- បញ្ចូលផែនការគ្រប់គ្រងសហគមន៍នេសាទទៅក្នុងផែនការអភិវឌ្ឍន៍ឃុំ សង្កាត់។



ការវិនិយោគសាងសង់សាលាសិក្សាសម័យកម្ពុជាស្រុកស្រែចម្រើន ខ្នងស្រះ ឃុំស្រែចម្រើន ខេត្តស្រះចេក

យោងលើគ្រឹះស្ថានលេខ១៧៧ ចន្លោះ ២០១៧ ចន្លោះ ២០២១

ប្រភេទវិនិយោគ	សកម្មភាព	លទ្ធផលរំពឹងទុក	ការប៉ាន់ស្មាន (រៀល)	ប្រភេទវិនិយោគ	ពេលវេលាបំពេញ	ពេលវេលាបញ្ចប់
១-ការប្រើប្រាស់ឧបករណ៍នេសាទ	ប្រជុំផ្សព្វផ្សាយអំពីផែនការប្រើប្រាស់ឧបករណ៍នេសាទ១៥៥/ឆ្នាំ	-សម្រាក និងប្រជាពលរដ្ឋចូលរួម អនុវត្តតាមផែនការប្រើប្រាស់ឧបករណ៍នេសាទសហគមន៍។ -ផលប្រើនៅក្នុងសហគមន៍មានការកើនឡើងប្រជាពលរដ្ឋអាចរកត្រីបានពេញមួយឆ្នាំ	៥០០\$	សហគមន៍	រាល់ខែ៦ (២០១៧)	រាល់ខែ ៦ (២០២១)
	ចិទុផ្សាយដាក់សារផែនការប្រើប្រាស់ឧបករណ៍នេសាទសហគមន៍១៥៥/ឆ្នាំ		៥០០\$	សហគមន៍	រាល់ខែ៦ (២០១៧)	រាល់ខែ ៦ (២០២១)
	ចែកចាយដាក់សារផែនការតាមដល់អ្នកភូមិ១៥៥/ឆ្នាំ		៥០០\$	សហគមន៍	រាល់ខែ៦ (២០១៧)	រាល់ខែ ៦ (២០២១)
២-ផែនការកែលម្អ និងគ្រប់គ្រងកន្លែងអភិរក្ស	ដាក់ស្លាកសញ្ញាហាមឃាត់ធ្វើនេសាទគ្រប់ប្រភេទ រៀបចំជំកក្រី (ចងបូស្បីនិងកំប្លោក) ស្ថាប័នឲ្យជ្រៅបន្ថែមស្ថាប័នកំប្លោក រាល់ឆ្នាំ ដាក់គល់ឈើ	កន្លែងអភិរក្សចំនួន៣កន្លែង និងបានរៀបចំដាក់ស្លាកសញ្ញាបារកំប្លោក និងស្ថាប័នឲ្យបានជ្រៅ	៥០០\$	សហគមន៍	មីនា ឆ្នាំ២០១៧	មិថុនា ឆ្នាំ២០២១
			៥០០\$	សហគមន៍	មករា ឆ្នាំ២០១៧	កុម្ភៈ ឆ្នាំ២០២១
			៥០០\$	សហគមន៍	មីនា ឆ្នាំ២០១៧	មេសា ឆ្នាំ២០២១
៣-ផែនការគ្រប់គ្រងប្រព័ន្ធទឹក	ការពារ	ដើមគ្រោះ សណ្តាន់ រំជេញ រាំង បរបាស ថ្លើម អណ្តើក អាងទឹកកំពង់ជ័រនិងអាងទឹកសំពោច	២០០\$	សហគមន៍	កក្កដា ឆ្នាំ២០១៧	សីហា ឆ្នាំ២០២១
			២០០\$	សហគមន៍	កក្កដា ឆ្នាំ២០១៧	សីហា ឆ្នាំ២០២១
	សរុប		២៨០០០\$			
	សរុប		២០០\$			



៤- ផែនការថវិកា ទ្រទ្រង់សម្រាប់ អភិវឌ្ឍន៍សហគមន៍	បង្កើនក្រុមសន្សំប្រាក់	ប្រជុំប្រចាំខែប្រមូលការប្រាក់ ប្រជុំរាយការណ៍ដល់សមាជិក ក្រុមសន្សំនិងពង្រីកក្រុមសន្សំ	៥០០០\$	សហគមន៍ ដែក្បូរ(អង្គការ)	មករា ឆ្នាំ២០១៧	មករា ឆ្នាំ២០២១	
	រៀបចំផេក្ដូរទសចរណ៍	-ប្រជុំបែងចែកវេនយាម - ធ្វើបន្ទប់អនាម័យ - រៀបចំខ្លះ - រៀបចំស្នាក់នៅកញ្ចក - សំអាតកន្លែងជុំវិញ - បរិវេណខ្លះ - ប្រជុំប្រចាំខែ	២០០០០\$	សហគមន៍ ដែក្បូរ(អង្គការ) មូលនិធិ សម្បុរសជន	មករា ឆ្នាំ២០១៧	ធ្នូ ឆ្នាំ២០២១	
៥- ផែនការចុះល្បួត ទប់ស្កាត់បទល្មើស រេសទ	អំពាវនាវដល់សម្បុរសជននិងអង្គការនានា	ផ្សព្វផ្សាយនិងចែកឯកសារ ពាក់ព័ន្ធសហគមន៍រេសទ	២០០\$	សម្បុរសជន	ឆ្នាំ២០១៧	ឆ្នាំ២០២១	
	សរុប						
	ទំនាក់ទំនងជាមួយអាជ្ញាធរមូល ដ្ឋាននិងស្ថាប័នជំនាញដើម្បីសហការបាន ល្អតាមរយៈការប្រជុំ	អាជ្ញាធរមូលដ្ឋាននិងជំនាញ ជលជលចូលរួមរាល់សកម្ម ភាពអនុវត្តរបស់សហគមន៍ ស្របទៅតាមគោលការណ៍ ណែនាំនៃច្បាប់	គណៈកម្មការនៃ បទពិសោធន៍ល្អៗនិងចាត់ វិធានការសមស្របក្នុងការចុះ អនុវត្តការងារនិងល្បួតទៀង ទាត់	៣០០\$	គណៈកម្មការនៃ ដសមាជិក សហគមន៍ អាជ្ញាធរ	ឧសភា ឆ្នាំ២០១៧	មិថុនា ឆ្នាំ២០២១
ប្រជុំពិភាក្សាគណៈកម្មការសហគមន៍រៀប ចំផែនការប្រចាំខែនិងរៀប ចំផែនការល្បួត	គណៈកម្មការទទួលបាននូវ បទពិសោធន៍ល្អៗនិងចាត់ វិធានការសមស្របក្នុងការចុះ អនុវត្តការងារនិងល្បួតទៀង ទាត់	ឧបករណ៍រេសទខុសច្បាប់ ចម្រុះបណ្តើរៗ និងឈាន ទៅលុបចំបាត់ទាំងស្រុង	១០០០\$	គណៈកម្មការ អាជ្ញាធរមូល ដ្ឋាន ជំនាញ	១២ខែម្តង ក្នុង១ឆ្នាំ	ឆ្នាំ២០១៧	
សរុប			១៤០០\$				



៦-សុវត្ថិភាពសុខាភិបាល	ប្រជុំសុវត្ថិភាពសុខាភិបាលលើខិតបទដ្ឋាន ពាក់ព័ន្ធ	គណៈកម្មការទទួលបាននូវ បទពិសោធន៍ល្អៗនិងចាត់វិ ធានការសមស្របក្នុងការចុះអ នុវត្តការងារ	៣០០០\$	គណៈកម្មការ អាជ្ញាធរមូល ដ្ឋាន ជំនាញ	មីនា ឆ្នាំ២០១៧	ធ្នូ ឆ្នាំ២០២១
សរុប			៣០០០\$			
៧-ប្រជុំប្រចាំត្រីមាស	ប្រជុំប្រចាំត្រីមាសស្តីពីពង្រឹងការគ្រប់ គ្រងសហគមន៍នេសាទនិងលើកទិស ដៅបន្ត	គណៈកម្មការនិងអាជ្ញាធរ មូលដ្ឋាននិងទទួលបាននូវ ព័ត៌មានថ្មីនិងកំណែ ស្រាយ រួមគ្នា	១៥០០\$	គណៈកម្មការ អាជ្ញាធរមូល ដ្ឋាន ជំនាញ	មីនា ឆ្នាំ២០១៧	ធ្នូ ឆ្នាំ២០២១
សរុប			១៥០០\$			
សរុបរួម			៤៥០០\$	៤៥០០\$		





ខ-ស្វ័យស្វ័យធានា ពាក់ព័ន្ធ	ប្រជុំស្វ័យស្វ័យធានា ពាក់ព័ន្ធ	គណៈកម្មការទទួលបាននូវ បទពិសោធន៍ល្អៗនិងចាត់វិ ធានាការសម្របសម្រួលក្នុងការចុះអ នុវត្តការងារ	៣០០០\$	គណៈកម្មការ អាជ្ញាធរមូល ដ្ឋាន ជំនាញ	មីនា ឆ្នាំ២០១៧	ធ្នូ ឆ្នាំ២០២១
សរុប		គណៈកម្មការទទួលបាននូវ មូលដ្ឋាននិងអាជ្ញាធរ មូលដ្ឋាននិងទទួលបាននូវ ព័ត៌មានថ្មីនិងកំណែៈ ស្រាយ រួមគ្នា	៣០០០\$	គណៈកម្មការ អាជ្ញាធរមូល ដ្ឋាន ជំនាញ	មីនា ឆ្នាំ២០១៧	ធ្នូ ឆ្នាំ២០២១
សរុប			១៥០០\$			
សរុបរួម			១៥០០\$	៥៥៧៥៥		

តារាងកម្មវិធីការងារ សហគមន៍សេដ្ឋកិច្ច និងសង្គម

សកម្មភាព	ឆ្នាំ២០១៧												ឆ្នាំ២០១៨											
	1	2	3	4	5	6	7	8	9	10	11	12	1	2	3	4	5	6	7	8	9	10	11	12
១- ការប្រើប្រាស់ឧបករណ៍សេសា																								
ប្រជុំការប្រើប្រាស់ឧបករណ៍សេសា១២ដង/ឆ្នាំ						X						X						X						
បិទផ្សាយឯកសារផែនការ						X						X						X						
ចែកចាយឯកសារដល់អ្នកភូមិ២ដង/ឆ្នាំ						X						X						X						
ផ្សព្វផ្សាយតាមមេត្រូ ២ដង/ឆ្នាំ						X						X						X						
២- កែលម្អការស្នើសុំអភិរក្ស																								
ដាក់ស្លាកសញ្ញាហាមឃាត់			X												X									
រៀបចំជំរកត្រី (ចុងឬស្បូវនិងកំប្លោក)					X												X							
ស្តារជីគ្រូប្រើប្រាស់ប្រព័ន្ធស្តារកំប្លោករាល់ឆ្នាំ	X	X										X		X										
ដាក់គល់ឈើ				X												X								
៣- ផែនការគ្រប់គ្រងព្រៃឈើ																								
ការពារល្អិត	X	X	X	X	X	X	X	X	X	X	X	X	X	X	X	X	X	X	X	X	X	X	X	
៤- ពង្រឹងការប្រើប្រាស់ប្រព័ន្ធសហគមន៍																								
បង្កើតក្រុមសន្សំប្រាក់									X											X				
រៀបចំអក្ខរកិច្ចសេវា				X	X	X	X									X	X	X						
៥- ផែនការចុះល្អិត ទប់ស្កាត់បទល្មើសសេសា																								
ប្រជុំពិភាក្សារៀបចំផែនការប្រចាំខែនិងរៀបចំផែនការល្អិត			X						X			X			X			X			X		X	
រៀបចំកំលាំងចុះបង្ក្រាបដោយសហការជាមួយអាជ្ញាធរមូលដ្ឋាននិងស្ថាប័នជំនាញ						X						X						X					X	
៦- ផ្សព្វផ្សាយលក្ខណៈប្រកួតប្រជែងនិងបង្កើនអភិរក្ស																								
ប្រជុំជាមួយគណៈកម្មការសហគមន៍			X			X						X			X			X			X		X	
ផ្សព្វផ្សាយការពារតំបន់អភិរក្ស	X	X	X	X	X	X	X	X	X	X	X	X	X	X	X	X	X	X	X	X	X	X	X	
បិទផ្សាយឯកសារផែនការ	X	X	X	X	X	X	X	X	X	X	X	X	X	X	X	X	X	X	X	X	X	X	X	
ចែកចាយឯកសារដល់អ្នកភូមិ២ដង/ឆ្នាំ	X	X	X	X	X	X	X	X	X	X	X	X	X	X	X	X	X	X	X	X	X	X	X	
៧- ប្រជុំជាមួយគណៈកម្មការ ភូមិ ឃុំ ពីការអភិវឌ្ឍស/ក			X			X						X			X			X			X		X	

សកម្មភាព	ឆ្នាំ២០១៩												ឆ្នាំ២០២០											
	1	2	3	4	5	6	7	8	9	10	11	12	1	2	3	4	5	6	7	8	9	10	11	12
១- ការប្រើប្រាស់ឧបករណ៍នេសាទ																								
ប្រជុំពីការប្រើប្រាស់ឧបករណ៍នេសាទ២ដង/ឆ្នាំ						X						X						X						X
បិទផ្សាយឯកសារនេសាទ						X						X						X						X
ចែកចាយឯកសារដល់អ្នកភូមិ២ដង/ឆ្នាំ						X						X						X						X
ផ្សព្វផ្សាយតាមមេក្រូ ២ដង/ឆ្នាំ						X						X						X						X
២- កែលម្អអន្តរាគមន៍អភិរក្ស																								
ដាក់ស្លាកសញ្ញាហាមឃាត់			X												X									
រៀបចំជំរកត្រី (ចងឬស្សីនិងកំប្លោក)					X												X							
ស្ថាបនាដីឲ្យជ្រៅបន្ថែមស្ថាបនាកំប្លោករាល់ឆ្នាំ	X	X										X	X	X										
ដាក់គល់ឈើ				X											X									
៣- ផែនការគ្រប់គ្រងព្រៃលិចទឹក																								
ការពារល្អាត	X	X	X	X	X	X	X	X	X	X	X	X	X	X	X	X	X	X	X	X	X	X	X	X
៤- ពង្រីកមុខរបរចិញ្ចឹមជីវិតរបស់សហគមន៍																								
បង្កើតក្រុមសន្សំប្រាក់								X												X				
រៀបចំអក្ខរកម្មសេវា				X	X	X	X									X	X	X						
៥- ផែនការចុះល្អាត ទប់ស្កាត់បទល្មើសនេសាទ																								
ប្រជុំពិភាក្សារៀបចំផែនការប្រចាំខែនិងរៀបចំផែនការល្អាត			X				X			X					X			X			X			X
រៀបចំកំលាំងចុះបង្ក្រាបដោយសហការជាមួយអាជ្ញាធរមូលដ្ឋាននិងស្ថាប័នជំនាញ						X						X						X						X
៦- ផ្សព្វផ្សាយលក្ខខណ្ឌបញ្ជាផ្ទៃក្នុងនិងតំបន់អភិរក្ស																								
ប្រជុំជាមួយគណៈកម្មការសហគមន៍			X			X						X			X			X			X			X
ផ្សព្វផ្សាយការពារតំបន់អភិរក្ស	X	X	X	X	X	X	X	X	X	X	X	X	X	X	X	X	X	X	X	X	X	X	X	X
បិទផ្សាយឯកសារនេសាទ	X	X	X	X	X	X	X	X	X	X	X	X	X	X	X	X	X	X	X	X	X	X	X	X
ចែកចាយឯកសារដល់អ្នកភូមិ២ដង/ឆ្នាំ	X	X	X	X	X	X	X	X	X	X	X	X	X	X	X	X	X	X	X	X	X	X	X	X
៧- ប្រជុំជាមួយគណៈកម្មការ ភូមិ ឃុំ ពីការអភិវឌ្ឍសេវា			X			X						X			X			X			X			X

សកម្មភាព	1	2	3	4	5	6	7	8	9	10	11	12
១- ការប្រើប្រាស់ឧបករណ៍វេនសាទ												
ប្រជុំពិភាក្សាប្រើប្រាស់ឧបករណ៍វេនសាទ២ដង/ឆ្នាំ						X						X
បិទផ្សាយឯកសារវេនសាទ						X						X
ចែកចាយឯកសារដល់អ្នកភូមិ២ដង/ឆ្នាំ						X						X
ផ្សព្វផ្សាយតាមមេត្រូ ២ដង/ឆ្នាំ						X						X
២- កែលម្អអភិវឌ្ឍន៍អភិរក្ស												
ដាក់ស្លាកសញ្ញាហាមឃាត់			X	X								
រៀបចំជំរកគ្រី (ចុងឬស្បូវនិងកំប្លោក)					X	X						
ស្តារដីឲ្យប្រជាប្រិយនៃមន្ត្រីកំប្លោករាល់ឆ្នាំ	X	X										
ដាក់គល់ឈើ				X	X							
៣- ផែនការគ្រប់គ្រងព្រៃឈិចទឹក												
ការពារល្បោត	X	X	X	X	X	X	X	X	X	X	X	X
៤- ពង្រីកមុខរបរចិញ្ចឹមជីវិតរបស់សហគមន៍												
បង្កើតក្រុមសន្សំប្រាក់								X				
រៀបចំអេកូទេសចរណ៍				X	X	X	X					
៥- ផែនការចុះល្បោត ទប់ស្កាត់បទល្មើសវេនសាទ												
ប្រជុំពិភាក្សារៀបចំផែនការប្រចាំខែនិងរៀបចំផែនការល្បោត			X				X				X	
រៀបចំកំលាំងចុះបង្ក្រាបដោយសហការជាមួយអាជ្ញាធរមូលដ្ឋាននិងស្ថាប័នជំនាញ						X						X
៦- ផ្សព្វផ្សាយលក្ខណៈប្រកួតប្រជែងនិងតំបន់អភិរក្ស												
ប្រជុំជាមួយគណៈកម្មការសហគមន៍			X			X			X			X
ផ្សព្វផ្សាយការពារតំបន់អភិរក្ស	X	X	X	X	X	X	X	X	X	X	X	X
បិទផ្សាយឯកសារវេនសាទ	X	X	X	X	X	X	X	X	X	X	X	X
ចែកចាយឯកសារដល់អ្នកភូមិ២ដង/ឆ្នាំ												
៧- ប្រជុំជាមួយគណៈកម្មការ ភូមិ ឃុំ ពីការអភិវឌ្ឍស/គ			X			X			X			X

បានឃើញ និងបញ្ជូនមក

លោកនាយករដ្ឋបាលជលផលអង្គរឫស្សី

ដើម្បីពិនិត្យនិងសម្រួល
..... ថ្ងៃទី ១៩ ខែ ២០១៧

នាយសង្កាត់រដ្ឋបាលជលផលបាទី




លេខ: ០០៦៧.១៤

បានឃើញ និង គោរពជូន

ឯកឧត្តមប្រតិភូរាជរដ្ឋាភិបាលកម្ពុជា ទទួលបន្ទុកជា
ប្រធានរដ្ឋបាលជលផល

“ដើម្បីពិនិត្យ និងសម្រេចដោយអនុគ្រោះ”
បានឃើញ ថ្ងៃទី ២២ ខែ ២០១៧

នាយអធិការរដ្ឋបាលជលផលចតុមុខ



សុខ ហុន

លេខ: ៧.៣៥

បានឃើញ និងកភាព

រាជធានីភ្នំពេញ, ថ្ងៃទី ០៦ ខែ ០៧ ឆ្នាំ ២០១៧

ប្រតិភូរាជរដ្ឋាភិបាលកម្ពុជា ទទួលបន្ទុកជា

ប្រធានរដ្ឋបាលជលផល



អេង ជាសារ

លេខ: ០០១១២.១៤០២

បានឃើញ និងបញ្ជូនមក

លោកនាយសង្កាត់រដ្ឋបាលជលផលបាទី

ដើម្បីពិនិត្យ និងសម្រួល
..... ថ្ងៃទី ១៩ ខែ ២០១៧

មេឃុំ



បានឃើញ និងបញ្ជូនមក

លោកនាយអធិការរដ្ឋបាលជលផលចតុមុខ

ដើម្បីពិនិត្យនិងសម្រួល
..... ថ្ងៃទី ២៣ ខែ ២០១៧

នាយកខណ្ឌរដ្ឋបាលជលផលតាកែវ


ស. កុ. ស. វ.

សូមគោរពជូន

លោកមេឃុំចំប៉ី និងមេឃុំពត់សរ

..... ថ្ងៃទី ១៩ ខែ ២០១៧
ប្រធានសហព័ន្ធសហគមន៍នេសាទចំប៉ី ពត់សរ



បានឃើញ និងបញ្ជូនមក

លោកនាយកខណ្ឌរដ្ឋបាលជលផលតាកែវ

ដើម្បីពិនិត្យនិងសម្រួល
..... ថ្ងៃទី ២៣ ខែ ២០១៧

នាយករដ្ឋបាលជលផលអង្គរឫស្សី


ស. កុ. ស. វ.