

ព្រះរាជាណាចក្រកម្ពុជា
ជាតិ សាសនា ព្រះមហាក្សត្រ
🇰🇲 🇰🇲 🇰🇲 🇰🇲 🇰🇲

ផែនការគ្រប់គ្រងកន្លែងទេសានសហគមន៍ទេសាន
បី បាណនី

ព្រះរាជាណាចក្រកម្ពុជា

ជាតិ សាសនា ព្រះមហាក្សត្រ

~*~*~*~*~*~*

ផែនការគ្រប់គ្រងកន្លែងនេសាទសហគមន៍នេសាទ

រយៈពេល ៣ ឆ្នាំ

(២០១២- ២០១៤)

ឈ្មោះសហគមន៍នេសាទ :

បឹងបាទមី

ភូមិ : បន្ទាយយមរាជ

ឃុំ : ប្រាសាទ

ភូមិ : ស្នាង

ឃុំ : កំពង់ថ្ម

ស្រុក : សន្ទុក

និង

ភូមិ : បន្ទាយចាស់

ឃុំ : ត្នោតជុំ

ស្រុក : បារាយណ៍

ខេត្ត : កំពង់ធំ



**ផែនការគ្រប់គ្រង
កន្លែងនេសាទសហគមន៍**

១. ស្ថានភាពទូទៅ

សហគមន៍នេសាទបឹងបានទីមានទីតាំងស្ថិតនៅក្នុងភូមិចំនួនបី គឺភូមិបន្ទាយយមរាជ ឃុំប្រាសាទ និងភូមិស្នាម ឃុំកំពង់ថ្ម ស្រុកសន្តុក និងភូមិបន្ទាយចាស់ឃុំត្នោតជុំ ស្រុកបារាយណ៍ ខេត្តកំពង់ធំ ដែលមាន៤០៤គ្រួសារស្មើនឹងសមាជិកសរុបចំនួន៥១០នាក់ ស្រីចំនួន ២២៣ នាក់ និងមានគណៈកម្មការសហគមន៍ចំនួន ១១ នាក់ ស្រីចំនួន ០៤ នាក់ ។

សហគមន៍នេសាទនេះត្រូវបានបង្កើតឡើងដោយមហាសន្និបាតកំណើតដំបូងនៅថ្ងៃទី២០ខែកុម្ភៈ ឆ្នាំ២០០៧និងបានធ្វើកិច្ចព្រមព្រៀងកន្លែងនេសាទសហគមន៍រវាងការិយាល័យនេសាទខេត្តនិងសហគមន៍នេសាទចុះថ្ងៃទី ២៤ខែ មេសា ឆ្នាំ ២០០៧ ។

កន្លងមកសហគមន៍នេសាទនេះបានដំណើរការសកម្មភាពសំខាន់ៗរបស់ខ្លួន រួមមាន៖

- បានបើកមហាសន្និបាតកំណើតដំបូង បោះឆ្នោតជ្រើសរើសគណៈកម្មការ និងបែងចែកតួនាទី ភារៈកិច្ចគណៈកម្មការសហគមន៍នេសាទ
- បានរៀបចំក្រុមល្បាតបានចំនួន ០២ ក្រុម និងធ្វើការចុះល្បាតជាប្រចាំ
- បានពិគ្រោះយោបល់ធ្វើលក្ខន្តិកៈ និងបទបញ្ជាផ្ទៃក្នុងសហគមន៍នេសាទ
- បានបោះបង្គោលព្រំប្រទល់កន្លែងនេសាទសហគមន៍ចំនួន ១៣០ដើម ទៅតាមយោងការនៃផែនទីសហគមន៍នេសាទ
- បានចុះកិច្ចព្រមព្រៀងកន្លែងនេសាទសហគមន៍ជាមួយខណ្ឌរដ្ឋបាលជលផល
- បានចុះបញ្ជីសមាជិកភាពសហគមន៍នេសាទ និងប្រមូលប្រាក់ភាគទានប្រចាំឆ្នាំបានចំនួន ៥០ភាគរយ នៃសមាជិកសរុប
- បានផ្សព្វផ្សាយលក្ខន្តិកៈ និងបទបញ្ជាផ្ទៃក្នុងសហគមន៍នេសាទ ផែនទីកន្លែងនេសាទសហគមន៍ កិច្ចព្រមព្រៀង កន្លែងនេសាទសហគមន៍
- បានផ្សព្វផ្សាយបង្កើនការយល់ដឹងអំពីផលប៉ះពាល់នៃការប្រើប្រាស់ថ្នាំពុល សារៈប្រយោជន៍ព្រៃលិចទឹក និងផ្សព្វផ្សាយច្បាប់ស្តីពីជលផល
- គណៈកម្មការសហគមន៍នេសាទបានប្រជុំប្រចាំខែរៀងរាល់ ០១ ខែម្តង ។
- បានរៀបចំកន្លែងអភិរក្សត្រីមេពូជ ចំនួន ២កន្លែង និង បោះបង្គោល ៣៧ ដើម ដាក់លូ ២០លូ គល់ ៧៥ គល់ ។
- រៀបចំក្រុមសន្សំប្រាក់ ចំនួន ៣ក្រុម ។
- ក្រុមចិញ្ចឹមមាន១៨គ្រួសារ ។
- ក្រុមចិញ្ចឹម ជ្រូក ១៣ គ្រួសារ ។
- កន្លែងបង្កាត់ពូជត្រី ១កន្លែង ។

២. អំពីប្រជាសាស្ត្រ និងសេដ្ឋកិច្ចសង្គម
១-ប្រជាជនរួម៖

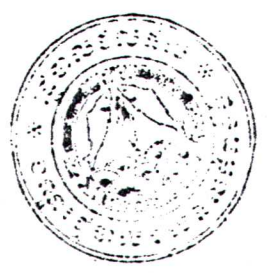


- ចំនួនប្រជាពលរដ្ឋសរុបក្នុងសហគមន៍នេសាទមាន ៣២៣៥ នាក់ ប្រុស ១៥៤៥ នាក់ ស្រី ១៦៩០ នាក់ គឺ ជនជាតិខ្មែរ មួយរយភាគរយ ។
- ចំនួនស្ត្រីមេម៉ាយ ១២១ នាក់
- ចំនួនជនពិការ ២៥ នាក់ ស្រី ១២ នាក់
- ចំនួនចាស់ជរា ៣៩ នាក់ ស្រី ២៦ នាក់
- ចំនួនកុមារកំព្រា ១៧នាក់ ស្រី ០៦ នាក់
- ចំនួនអ្នកមានជំងឺរ៉ាំរ៉ៃ ១៩ នាក់ ស្រី ១១ នាក់
- ប្រជាពលរដ្ឋក្នុងសហគមន៍ជាអ្នកកាន់សាសនាព្រះពុទ្ធ ៨០ ភាគរយ និងកាតូលិក ២០ភាគរយ ។
- កំរិតវប្បធម៌នៃមាជិកសហគមន៍នេសាទទាំងអស់មានអ្នកមិនចេះអក្សរមានចំនួន ៧៥ នាក់ ស្រី ៤៣ នាក់ រៀនត្រឹមកម្រិតបឋមសិក្សាចំនួន ៨០៥ នាក់ ស្រី ៥១២ នាក់ កម្រិតមធ្យមសិក្សាចំនួន ៣១២ នាក់ ស្រី ១៣០ នាក់ និងកម្រិត ឧត្តមសិក្សាចំនួន ៦០ នាក់ ស្រី ២៧ នាក់ ។

-មុខរបរ

មុខរបរសំខាន់ៗរបស់ប្រជាពលរដ្ឋក្នុងសហគមន៍រួមមាន:

- ធ្វើនេសាទចំនួន ១២៨០ នាក់
- ធ្វើស្រែចំនួន ១៣១៤ នាក់ ក្នុងទំហំផ្ទៃដីស្រែ ៨៥០ ហិកតា
- ធ្វើវារីវប្បករចំនួន ១៨ គ្រួសារ ទំហំ ១ ហិកតា (ចិញ្ចឹមត្រីក្នុងស្រះ)
- ដាំបន្លែចំនួន ២៦០ គ្រួសារ ក្នុងទំហំផ្ទៃដី ១០ ហិកតា
- ជាងផ្ទះចំនួន ១២ គ្រួសារ
- ធ្វើចំការចំនួន ២៨០ គ្រួសារ ក្នុងទំហំផ្ទៃដី ២០ ហិកតា
- ធ្វើសិប្បករចំនួន ៦គ្រួសារ
- លក់ដូរចំនួន ៣៩ គ្រួសារ
- ប្រមូលទិញផលនេសាទ ០៦ គ្រួសារ
- ចិញ្ចឹមសត្វលក្ខណៈគ្រួសារ ៦០០ គ្រួសារ
- រត់ម៉ូតូខុប ១៥ គ្រួសារ
- រត់តាក់ស៊ី ០៥គ្រួសារ
- ឡើងភ្នោត ៩៥ គ្រួសារ
- ស៊ីណឺល ១៥០០ នាក់
- ពេទ្យសត្វ ០៤ នាក់
- គ្រូពេទ្យ១ ០ នាក់
- ឆ្មបភូមិ ០៣ នាក់



- ជាងជួសជុលម៉ាស៊ីន ០៨ នាក់
- ផ្សារដែក ០៤ នាក់
- ជាងកាត់សក់ ០៩ នាក់
- ជាងកាត់ដេរ ១១ នាក់
- គ្រូបុរាណ ១២ នាក់
- កម្មកររោងចក្រ ២៥០ នាក់
- សំអាងការ ០៥ នាក់
- សត្វឃាត ០៣ គ្រួសារ
- លក់ចំណីសត្វ ០២ គ្រួសារ ។

កន្លែងនេសាទសហគមន៍ និងធនធានជលផលដែលមាននៅក្នុងកន្លែងនេសាទសហគមន៍

ទីតាំង

កន្លែងនេសាទសហគមន៍ **បឹងបានទី** ជាដែននេសាទទឹកសាបមានលក្ខណៈជាបឹង កន្លែងនេសាទបំប្រុង ទឹកសាប មានទំហំ ៦២ ហិកតា និងមានកំណត់និយាមកា ដូចមានចែងនៅក្នុងកិច្ចព្រមព្រៀង ។

មានព្រំប្រទល់ :

- ខាងជើងទល់នឹងផ្លូវរទេះភូមិបន្ទាយយមរាជ
- ខាងត្បូងទល់នឹងដីស្រែភូមិស្អាង
- ខាងកើតទល់នឹងដីស្រែភូមិព្រៃក្នុង
- ខាងលិចទល់នឹងស្រែតាអន

បែបនេសាទ

កន្លែងនេសាទសហគមន៍ **បឹងបានទី** មានបឹងចំនួន ០១ និងព្រៃលិចទឹកនៅជុំវិញមាត់បឹង

- បឹងបានទី ទំហំ ២២,៤ ហិកតា នេសាទពីខែ ០១ ដល់ខែ ១២
- ព្រៃលិចទឹកមានទំហំសរុប ២២,៨ ហិកតា
- ព្រៃរេចរីលត្រូវស្តារ ឬជួសជុលឡើងវិញនៅតំបន់ទូលចាម ទំហំ ១៣ ហិកតា
- ព្រៃរេចរីលត្រូវស្តារ ឬជួសជុលឡើងវិញនៅតំបន់កំពង់អុស ទំហំ ០៣ ហិកតា
- ព្រៃរេចរីលត្រូវស្តារ ឬជួសជុលឡើងវិញនៅតំបន់ខាងជើងបាង ទំហំ ០,៧ ហិកតា ។

តំបន់ដែលមានលទ្ធភាពអាចបង្កើតកន្លែងសម្រាក

- អន្លង់បាងបឹងបានទី ទំហំ ២,២៥ ហិកតា (បណ្តោយ ១៥០ម ទទឹង ១៥០ម)
- អន្លង់រូងក្រពើ ទំហំ ០១ ហិកតា (បណ្តោយ ១០០ម ទទឹង ១០០ម)
- ព្រៃទូលចាម ទំហំ ៥,០៣ ហិកតា ។



១. ធនធានបំណង

ប្រភេទត្រី :

ត្រីវស់-ឆ្ការ-រៀល-ស្អាត-ឆ្នាំង-ត្រីអំពិលទុំ-ចង្កាមូល-ក្លាំងហាយ-ប្រា-ក្រមម-អណ្តែង-ចង្កា-កំភ្លាញ-ឆ្លុញ-ក្រាញ់-ខ្មាន់-ឆ្អិន-
វែង-កន្រ្តប់-ដី-កញ្ជុះ-ក្រស-ផ្ទោង-កញ្ជាញ់ច្រាស់-កញ្ជក់-កាហែរ-កំភ្លាវ-លិញ-ត្រនេល-សណ្តាយ-ក្រាយ-ច្រឡឹង-ព្រលួង-ស្លឹកឫស្សី-
១-កំពត-អន្លង់ ។ល ។

ប្រភេទវារីសត្វផ្សេងៗ :

ក្តាម-ខ្យង-ខ្មៅ-ត្រី-លៀស-អណ្តើក-កន្តាយ-ពស់-កំពិស-កង្កែប-ហឹង-គីងក់-កន្តាទូក-កន្តែងខ្យង ។ល ។

ប្រភេទសត្វស្លាបទឹក:

កុកស-កុកក្រក-មាន់ទឹក-មាន់ទោល-ទោម-ប្រីក-ខ្ញុំ-ទាព្រៃ-រនាខ្យង-ក្រសា-ត្រដក់-ក្អែកទឹក-ស្មៅញូ-អក-អែអូត-ក្អែកគោក-
១ ។ល ។

ប្រភេទសត្វ :

ស្វា-ភេ-ខ្លាត្រី ។

ប្រភេទរុក្ខជាតិព្រៃលិចទឹក និងវារីរុក្ខជាតិ :

ដើមរាំង-ភ្នំក្នុង-អញ្ចាញ-ត្រស់-សណ្តាន់-បបូយ-តាអូរ-ត្រឡក-ខ្ញុំ-ល្បែង-ទៀនព្រៃ-ថ្លើមអណ្តើក-ខ្លាយមាន់-កណ្តាប់ចង្កេះ-
សែង-ញូ-សាច់ពៅ-ប្រដេញ-វិល្លិប្រេង-ឈើយ-ល្អាក់-ផ្តៅទឹក-វិល្លិដូងព្រះ-វិល្លិតាអើក-កំផ្នែក-កំពីញូញូ-ចក-ស្មៅ-ត្រកូន-កញ្ជែត-
រាបច្រវ៉ា-សារាយ-ក្រចាប់-ព្រលិត-រំចង់ ។


២. ការធ្វើនេសាទ

អ្នកនេសាទ

- អ្នកនេសាទជាសមាជិកសហគមន៍នេសាទមានចំនួន ៤៤៥ នាក់ ស្រី ២០៣ នាក់
 - អ្នកនេសាទមិនមែនជាសមាជិកសហគមន៍នេសាទដែលរស់នៅក្នុងសហគមន៍មានចំនួន ៥៧០ នាក់ ស្រី ១៩៧ នាក់
 - ប៉ាន់ស្មានអ្នកនេសាទមិនមែនជាសមាជិកដែលមកពីក្រៅសហគមន៍មានចំនួន ២៥ នាក់ ស្រី ០ នាក់ ។
- ខ. ឧបករណ៍នេសាទ**

ឧបករណ៍នេសាទ និងទូកកាណូតរបស់សមាជិកសហគមន៍:

| ប្រភេទឧបករណ៍ | ឯកតា | ចំនួន | ទំហំ, ប្រវែង | រដូវប្រើប្រាស់ឧបករណ៍ (ខែ.....ដល់ ខែ.....) |
|--------------|-------------|--------------------|--|--|
| មុង | ដៃ (៥០ម) | ៥២០ (២៥ x ២៦០ន) | ក្រឡា=២-៣,៥ហ៊ុន សំរុង=២,៥ម ប្រវែង=២៦០០០ម | ខែ១ - ខែ ១២ |




| | | | | |
|------------|-------|------------------------|--|-------------|
| សន្ទុចរនង | ផ្ទៃ | ២៦០០០ (១០០ជ x ២៦០ន) | ផ្ទៃលេខ១៤-១៨ | ខែ១ - ខែ ១២ |
| សំណាញ់ | វង់ | ៥០ (៥០ន x ១វង់) | ក្រឡា=២-៣ហ៊ុន សំរុង=៨ហាត់ | ខែ១ - ខែ ១២ |
| លបទល់ | គ្រឿង | ៥០ (៥ន x ១០គ) | ទំហំ=០,៤០x១,២០ម ចន្លោះត្រៀម=៣ហ៊ុន | ខែ១ - ខែ ១២ |
| លបត្រីដីរី | គ្រឿង | ៥០ (៥ន x ១០គ) | ទំហំ=០,៤០x១,២០ម ចន្លោះត្រៀម=៣ហ៊ុន | ខែ១ - ខែ ១២ |
| លបលូង | គ្រឿង | ២៤០ (៨ន x ៣០គ) | ទំហំ=០,៤០ x ១,២០ម ចន្លោះត្រៀម=១,៥-២ហ៊ុន | ខែ១ - ខែ ១២ |
| លាន់ | គ្រឿង | ១០ (១នx១០គ) | | ខែ១ - ខែ ១២ |
| ហោង | គ្រឿង | ២៤០ (១២ន x ២០គ) | | ខែ១ - ខែ ១២ |
| បង្កើ | ផ្ទៃ | ៣០ (៣នx១០ជ) | ផ្ទៃលេខ១៤-១៨ | ខែ១ - ខែ ១២ |

| ប្រភេទទូក កាណូត | ចំនួន | ចំណុះ | កំលាំងសេះ |
|-------------------------|----------|-------------|-----------|
| ទូកកំរោលភ្ជាប់មាស៊ីនជុះ | ២០ គ្រឿង | ៣០០-៦០០គក្រ | ៥-១១ សេះ |
| ទូកអុំឬ ថែវ | ៥០ គ្រឿង | ១៥០-៣០០គក្រ | |

- ឧបករណ៍នេសាទ និងទូក កាណូតរបស់អ្នកនៅក្នុងតំបន់ ប៉ុន្តែមិនមែនជាសមាជិកសហគមន៍នេសាទ:

| ប្រភេទឧបករណ៍ | ឯកតា | ចំនួន | ទំហំ, ប្រវែង | រដូវប្រើប្រាស់ឧបករណ៍ (ខែ.....ដល់ ខែ.....) |
|--------------|-------------|----------------------|---|--|
| មង | ដៃ (៥០ម) | ៥២០ (២៥ x ២៦០ន) | ក្រឡា=២-៣,៥ហ៊ុន សំរុង=២,៥០ម ប្រវែង=២៦០០០ម | ខែ១ - ខែ ១២ |
| សន្ទុចរនង | ផ្ទៃ | ១២០០ (១០០ជ x ១២ន) | ផ្ទៃលេខ ១៤-១៦ | ខែ១ - ខែ ១២ |
| សំណាញ់ | វង់ | ៥០វង់ | ក្រឡា=២-២,៥ហ៊ុន | ខែ១ - ខែ ១២ |
| លបទល់ | គ្រឿង | ៥០ | ទំហំ=០,៤០ x ០,៨០ម | ខែ១ - ខែ ១២ |



| | | | | |
|----------|-------|--------------------|--|-------------|
| | | (៥៩ x ១០គ) | ចន្លោះត្រៀម ១.៥ហ៊ុន | |
| លបត្រីដី | ត្រឿង | ៥០ (៥៩ x ១០គ) | ទំហំ=០.៤០ x ០.៨០ម ចន្លោះត្រៀម១.៥ហ៊ុន | ខែ១ - ខែ ១២ |
| លបលូង | ត្រឿង | ២៤០ (៨៩ x ៣០គ) | ទំហំ=(០.៤០-០.៨០) ចន្លោះត្រៀម១.៥-២ហ៊ុន | ខែ១ - ខែ ១២ |
| លាន់ | ត្រឿង | ១០ (១៩x១០គ) | | ខែ១ - ខែ ១២ |
| បោង | ត្រឿង | ២៤០ (១២៩ x ២០គ) | | ខែ១ - ខែ ១២ |

| ប្រភេទទូក កាណូត | ចំនួន | ចំណុះ | កំលាំងសេះ |
|--------------------------|----------|-------------|-----------|
| ទូកកំរោលភ្ជាប់ម៉ាស៊ីនជុះ | ១០ ត្រឿង | ៥០០-៦០០គក្រ | ៥-១១ សេះ |
| ទូកអុំប្លូ ថែវ | ៥០ ត្រឿង | ១៥០-២៥០គក្រ | |

- ឧបករណ៍នេសាទ និងទូក កាណូតរបស់អ្នកមិនមែនជាសមាជិកដែលមកពីក្រៅសហគមន៍នេសាទ:

| ប្រភេទឧបករណ៍ | ឯកតា | ចំនួន | ទំហំ, ប្រវែង | រដូវប្រើប្រាស់ឧបករណ៍ (ខែ.....ដល់ ខែ.....) |
|--------------|-------------|--------------------|--|--|
| មង | ដៃ (៥០ម) | ៦ (២៥ x ៣៩) | ក្រឡា=២.៥-៣.៥ហ៊ុន សំរុង=២.៥ម ប្រវែង=៣០០ម | ខែ១ - ខែ ១២ |
| សន្ទូចរនង | ផ្ទៃ | ៨០០ (២០០៨ x ៤៩) | ផ្ទៃលេខ១៤-១៨ | ខែ១ - ខែ ១២ |
| សំណាញ់ | វង់ | ១ (១៩ x ១វង់) | ក្រឡា=២-៣ហ៊ុន សំរុង=៨ហាត់ | ខែ៦ - ខែ ៩ |

| ប្រភេទទូក កាណូត | ចំនួន | ចំណុះ | កំលាំងសេះ |
|--------------------------|----------|-------------|-----------|
| ទូកកំរោលភ្ជាប់ម៉ាស៊ីនជុះ | ២៥ ត្រឿង | ៥០០-៦០០គក្រ | ៥-៩ សេះ |
| ទូកអុំប្លូ ថែវ | ៥ ត្រឿង | ១៥០-២៥០គក្រ | |



៧. ឆ្លើយប្រឆាំងនឹងសេចក្តីសម្រេចរបស់គណៈកម្មាធិការ

| ប្រភេទផលនេសាទ | បរិមាណផលនេសាទចាប់បានគិតជាមធ្យមប្រចាំគ្រួសារ (គិតជា តក) | | |
|---------------|--|-----------|-----------------|
| | រដូវប្រាំង | រដូវវស្សា | សរុបប្រចាំឆ្នាំ |
| ត្រី | ៦០ តក | ១០៥ តក | ១៦៥ តក |
| ក្តាម ខ្យង | ០៤ តក | ០៥ តក | ០៩ តក |
| សរុប | ៦២ តក | ១១០ តក | ១៧៤ តក |

៥. ផែនការគ្រប់គ្រងកន្លែងនេសាទសហគមន៍

ក. ទស្សនៈវិស័យ

សហគមន៍នេសាទ **បឹងបានទី** មានទស្សនៈវិស័យរួម គឺចូលរួមគ្រប់គ្រង និងប្រើប្រាស់ធនធានជលផលប្រកបដោយ សមធម៌ និងចីរភាព ដើម្បីរួមចំណែកកាត់បន្ថយភាពក្រីក្ររបស់ប្រជាពលរដ្ឋស្របតាមគោលនយោបាយរបស់រាជរដ្ឋាភិបាល ។

ខ. គោលបំណងរួម

- ចូលរួមគ្រប់គ្រងដែននេសាទទឹកសាប និងនាទីព្រៃលិចទឹកនៅជុំវិញបឹងបានទី ជាកន្លែងនេសាទគ្រួសារដែលរក្សាទុកសម្រាប់ប្រជាពលរដ្ឋធ្វើនេសាទជា ប្រពៃណី ។
- ចូលរួមគ្រប់គ្រងធនធានជលផលប្រកបដោយនិរន្តរភាព ធ្វើឱ្យធនធានធម្មជាតិក្នុងតំបន់បានសម្បូរឡើងវិញ និងធានាការបែងចែកផលប្រយោជន៍ ធនធានជលផលជូនប្រជាពលរដ្ឋប្រកបដោយសមធម៌
- ដើម្បីធ្វើឱ្យប្រសើរឡើងនូវជីវភាពសមាជិកសហគមន៍នេសាទតាមរយៈការអភិវឌ្ឍន៍ចំរុះដោយមានការចូលរួម
- ដើម្បីឱ្យប្រជាពលរដ្ឋបានយល់ច្បាស់ និងចាត់ទុកថាខ្លួនជាម្ចាស់ផ្ទាល់លើធនធានធម្មជាតិ ។

គ. ផែនការគ្រប់គ្រងកន្លែងនេសាទសហគមន៍

គ.១- ផែនការប្រើប្រាស់ឧបករណ៍នេសាទ:

គោលបំណង:

- គ្រប់គ្រងធនធានជលផលឱ្យបានសមស្រប និងធ្វើឱ្យប្រសើរឡើងវិញនូវធនធានជលផលនៅក្នុងកន្លែងនេសាទ សហគមន៍
- កាត់បន្ថយការប្រើប្រាស់ឧបករណ៍នេសាទល្មើសច្បាប់ និងកាត់បន្ថយទំនាស់នៅក្នុងកន្លែងនេសាទសហគមន៍
- បង្កើនការយល់ដឹងពីការគ្រប់គ្រងធនធានជលផលនៅក្នុងតំបន់គ្រប់គ្រងដោយសហគមន៍នេសាទ ។

ផែនការប្រើប្រាស់ឧបករណ៍នេសាទនៅក្នុងកន្លែងនេសាទសហគមន៍ គឺរៀបចំឡើងដោយគិតគូរអំពីដែននេសាទ ប្រភេទ ទំហំប្រវែង និងចំនួនឧបករណ៍នេសាទ ចំនួនអ្នកនេសាទ និងរដូវកាលនេសាទ ។

ផែនការប្រើប្រាស់ឧបករណ៍នេសាទនៅក្នុង កន្លែងនេសាទសហគមន៍ត្រូវបានរៀបចំឡើងដូចខាងក្រោម:



| ឈ្មោះ/ទីតាំងកន្លែងនេសាទ | ពេលវេលាធ្វើនេសាទ | ឧបករណ៍នេសាទអនុញ្ញាតឱ្យប្រើ | | | ផ្សេងៗ |
|-------------------------|------------------|----------------------------|---------------------------------|-------------------|---------|
| | | ប្រភេទ | ទំហំ/ប្រវែង | ចំនួន(ក្នុង១ថ្ងៃ) | |
| បឹងបានទី | ខែ១- ខែ១២ | មង | ក្រឡា=២.៥ហ៊ិនឡើង ប្រវែង=៤០០ម | ៤ន=៤០០ម | ១ន=១០០ម |
| | | ប៉ោង | | ៤ន=៤០គ | ១ន=១០គ |
| | | លាន់ | | ៤ន=៤០គ | ១ន=១០គ |
| | | អង្ក្រុត | | ១០ន=១០គ | ១ន=១គ |
| | | សន្ទុច | ២១០ផ្ទៃ ផ្ទៃលេខ ១៤-១៨ | ៣ន=២១០ផ | ១ន=៧០ផ |
| | | ប្របក់ | ៥ផ្ទៃ | ៥ន=៥ផ | ១ន=១ផ |
| | | | ផ្ទៃលេខ ..(ផ្ទៃផ្ទៃ)..... | | |
| | | បង្កែ | ៣០ផ្ទៃ ផ្ទៃលេខ ១៤-១៨ | ៣ន=៣០ផ | ១ន= ១០ផ |

១.២ ផែនការកែលម្អបែននេសាទ

គោលបំណង

- រក្សាទឹកនៅក្នុងបឹងរបស់សហគមន៍ឱ្យបានច្រើន ជាពិសេសនៅរដូវប្រាំង ដើម្បីឱ្យមានត្រីច្រើនក្នុងបឹងបានទី
- ទាក់ទាញការចូលរួមគ្រប់គ្រងធនធានជលផល និងលើកស្ទួយកម្រិតជីវភាពប្រជាជនក្នុងតំបន់
- ធ្វើឱ្យប្រសើរឡើងវិញនូវធនធានជលផលនៅក្នុង និងជុំវិញបឹងបានទី ។

| ឈ្មោះដែននេសាទ | ទំហំ ហ.ត | ទំហំដែលត្រូវកែលម្អ | សកម្មភាព | ថ្ងៃ ខែ ឆ្នាំ ចាប់ផ្តើម | ថ្ងៃ ខែ ឆ្នាំ បញ្ចប់ | ផ្សេងៗ |
|---------------------|-------------|--------------------|---|----------------------------|-------------------------|--------|
| ទំនាបស្រែតា ហង្ស | ០,៥២ | ៣៥០មx១៥ម x៤ម | -លើកទំហំបង្ហូរទឹក (៣៥០x១៥x៤ម) -រកដៃគូ NGOs ជួយ -រដ្ឋាភិបាល | ១/២០១៣ | ៣/២០១៣ | |

១.៣ ផែនការកំណត់ និងរៀបចំកន្លែងអភិរក្ស

គោលបំណង

- បង្កើនពូជត្រី ឬស្តុកត្រី និងសត្វគ្រប់ប្រភេទ
- ថែរក្សា ការពារព្រៃលិចទឹកនៅជុំវិញ ដែលជាជំរក និងជាប្រភពចំណីធម្មជាតិ



- ផ្សព្វផ្សាយ និងផ្តល់ចំណេះដឹងដល់ប្រជាពលរដ្ឋឱ្យចេះស្រឡាញ់ធនធានធម្មជាតិ
- កាត់បន្ថយការនេសាទល្មើសច្បាប់


| ឈ្មោះ/ទីតាំង | ទំហំ ហ.ត | ប្រភេទ នៃការអភិរក្ស | សកម្មភាព | ថ្ងៃ ខែ ឆ្នាំ ចាប់ផ្តើម | ថ្ងៃ ខែ ឆ្នាំ បញ្ចប់ | ផ្សេងៗ |
|-------------------------------------|-------------|--|---|----------------------------|-------------------------|---------------------------|
| អន្លង់អភិរក្ស រាងបឹងបានទី | ១៥០មx១៥០ម | -ពូជត្រី គ្រប់ប្រភេទ -សត្វទឹក គ្រប់ប្រភេទ | ជួសជុល បោះបង្គោលនិង បន្ថែមស្លាក ស្លាក សញ្ញាហាម -បន្ថែមល្អជីវិតសិប្ប និម្មិត បង្កើនយាមល្អភាពជាប្រចាំ -ដាក់ពោងបណ្តែតព្រំ ប្រទល់កន្លែងអភិរក្ស | ៣/២០១២ | ៤/២០១២ | អង្គការដៃគូ រដ្ឋាភិបាល |
| ព្រៃអភិរក្ស ទួលចាម (ខ្វែកដេក) | ៥ | ព្រៃគ្រប់ ប្រភេទ សត្វគ្រប់ ប្រភេទ នៅក្នុងតំបន់ | ជួសជុល បោះបង្គោលនិង ស្លាកសញ្ញាហាម កាប់ព្រៃលិចទឹក -ចុះល្អភាពជាប្រចាំ -ដាក់ពោងបណ្តែតសំគាល់ ព្រំប្រទល់តំបន់អភិរក្ស | ២០១២ | ២០១៤ | អង្គការដៃគូ រដ្ឋាភិបាល |

១.៤ នីតិវិធីគ្រប់គ្រងព្រៃលិចទឹក

គោលបំណង

- គ្រប់គ្រងព្រៃលិចទឹកឱ្យនៅគង់វង្ស និងបានប្រសើរឡើង
- ផ្តល់ឱកាស និងផ្សព្វផ្សាយដល់ប្រជាពលរដ្ឋក្នុងការគ្រប់គ្រងធនធានធម្មជាតិ
- កាត់បន្ថយការកាប់បំផ្លាញ និងប្រើប្រាស់ព្រៃលិចទឹកក្នុងតំបន់គ្រប់គ្រងដោយសហគមន៍ ។

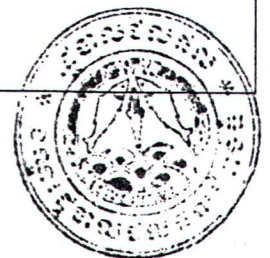
| ឈ្មោះ/ទីតាំង | ទំហំ ហ.ត | ប្រភេទកូន ឈើដែលត្រូវ ដាំ និងការពារ | សកម្មភាព | ថ្ងៃ ខែ ឆ្នាំ ចាប់ផ្តើម | ថ្ងៃ ខែ ឆ្នាំ បញ្ចប់ | ផ្សេងៗ |
|--------------|-------------|--|----------|----------------------------|-------------------------|--------|
|--------------|-------------|--|----------|----------------------------|-------------------------|--------|



| | | | | | | |
|-----------|-----|--|---|------|------|---|
| កំពង់អុស | ៣ | ត្រស់ ម្តេច ត្រសែង រាំង ភ្នំភ្នែង អញ្ជាញ សណ្តាន់ | ជុំសជុំសកូនឈើ ដែលខូច - ផ្សព្វផ្សាយពីសារៈ ប្រយោជន៍ព្រៃលិចទឹក - ជុំសជុំស្នាក់សញ្ញាហាម ការកាប់ព្រៃលិចទឹក | ២០១២ | ២០១៤ | សុំជំនួយ ជាសំភារៈ និងថវិកា អង្គការនានា |
| ទួលចាម | ១៣ | ត្រស់ ម្តេច តាសែង រាំង ភ្នំភ្នែង អញ្ជាញ សណ្តាន់ | ជុំសជុំសកូនឈើ ដែលខូច - ផ្សព្វផ្សាយពីសារៈ ប្រយោជន៍ព្រៃលិចទឹក - ជុំសជុំស្នាក់សញ្ញាហាម ការកាប់ព្រៃលិចទឹក | ២០១២ | ២០១៤ | សុំជំនួយ ជាសំភារៈ និងថវិកា អង្គការនានា |
| ខាងជើងបាង | ០.៧ | ត្រស់ ម្តេច តាសែង រាំង ភ្នំភ្នែង អញ្ជាញ សណ្តាន់ | ជុំសជុំសកូនឈើ ដែលខូច - ផ្សព្វផ្សាយពីសារៈ ប្រយោជន៍ព្រៃលិចទឹក - ជុំសជុំស្នាក់សញ្ញាហាម ការកាប់ព្រៃលិចទឹក | ២០១២ | ២០១៤ | សុំជំនួយ ជាសំភារៈ និងថវិកា អង្គការនានា |

គ.៥ ផែនការបែងចែកតំបន់គ្រប់គ្រងព្រៃលិចទឹកតាមភូមិសីមួយៗ

| ទីតាំង | ទំហំ ហិ.ត | សកម្មភាព | ចាប់ផ្តើម | បញ្ចប់ | អ្នកទទួលខុសត្រូវ |
|---|---|-----------------------|-----------|--------|------------------|
| ពិចំណុចអូរត្រស់ខាង ជើងបឹង ដល់ចំណុច ស្រែតាសំ | ៦,៦៨ (តាមមាត់បឹង ក្នុងដែននេសាទ សហគមន៍) | - ឃ្នាំមើល - ថែទាំ | ២០១២ | ២០១៤ | ភូមិបន្ទាយយមរាជ |
| ពិចំណុចស្រែតាសំខាង | ៦,៣២ | - ឃ្នាំមើល | ២០១២ | ២០១៤ | ភូមិបន្ទាយចាស់ |



| | | | | | |
|---|-----------------------|------|------|-----------|--|
| ក្រុមហ៊ុន ធានាប្រាក់ចំណូល ក្នុងដែននេសាទ សហគមន៍) | - ថែទាំ | | | | |
| ក្រុមហ៊ុន ធានាប្រាក់ចំណូល ក្នុងដែននេសាទ សហគមន៍) | - ឃ្នាំមើល - ថែទាំ | ២០១២ | ២០១៤ | ភូមិស្អាង | |

៦ ផែនការអភិវឌ្ឍន៍វិវប្បកម្ម

គោលបំណង

- បង្កើនប្រាក់ចំណូលក្នុងគ្រួសារសមាជិកសហគមន៍
- កាត់បន្ថយការចាប់ត្រីពីក្នុងធម្មជាតិ ឬក្នុងដែននេសាទ
- ផ្សព្វផ្សាយបច្ចេកទេស ជំរុញ និងលើកទឹកចិត្តលើការអភិវឌ្ឍន៍វិវប្បកម្មក្នុងសហគមន៍នេសាទ ។

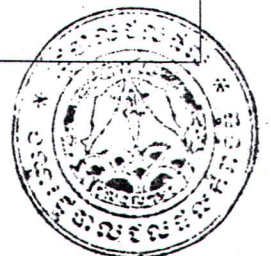
| ប្រភេទវិវប្បកម្ម | ចំនួន | ប្រភេទកូនត្រីពូជ | បរិមាណកូនត្រីពូជ | ខែ/ឆ្នាំ | |
|--|------------------------|------------------------|------------------|-----------|----------|
| | | | | ចាប់ផ្តើម | ប្រមូលផល |
| ចិញ្ចឹមត្រី (ក្នុងអាងស៊ុម័ន់ដ៍ (បីភូមិ)) | ១៤ គ្រួសារ (បីភូមិ) | ត្រីអណ្តែងកូនកាត់ | ១៤០០០កូនត្រី | ២០១២ | ២០១២ |
| ចិញ្ចឹមត្រីក្នុងស្រះ | ០៤ គ្រួសារ | ទីឡាព្យា.កាប អណ្តែង | ១០០០០ក្បាល | ២០១២ | ២០១២ |

៧ ផែនការអភិវឌ្ឍន៍កម្មវិធីចម្រុះ


គោលបំណង

- បង្កើនប្រាក់ចំណូល និងកែលម្អជីវភាពសមាជិកសហគមន៍
- សមាជិកសហគមន៍បានយល់ដឹងពីបញ្ហាសុខភាព អនាម័យ និងការអប់រំបរិស្ថាន
- ពង្រឹងសហគមន៍ និងបង្កើនការយល់ដឹងនៅក្នុងសហគមន៍ ។

| ប្រភេទកម្មវិធី | សកម្មភាព | ថ្ងៃ ខែ ឆ្នាំ ចាប់ផ្តើម | ថ្ងៃ ខែ ឆ្នាំ បញ្ចប់ | ផ្សេងៗ |
|--|--|----------------------------|----------------------------|--------------------------|
| រៀបចំក្រុមសន្សំ ប្រាក់ ៣ក្រុម(ថ្មី) | -ផ្សព្វផ្សាយគោលការណ៍សន្សំប្រាក់ -ចងក្រងក្រុមសន្សំប្រាក់ -ដំណើរការសន្សំប្រាក់ និងគណនា | ២០១២ | ២០១៤ | ឧបត្ថម្ភដោយ UNDP.GBA. |



| | | | | |
|---|---|-------------|-------------|--|
| <p>កម្មវិធីទឹកស្អាត សុខភាព អនាម័យ</p> | <p>-ផ្សព្វផ្សាយពីការបំពុលបរិស្ថាន និងផលប៉ះពាល់ដល់ការរស់នៅ និងសុខភាព -ផ្សព្វផ្សាយគោលការណ៍ប្រើប្រាស់ទឹកស្អាត -ចងក្រងក្រុម និងការផ្តល់ធុងចំរោះទឹកស្អាត -តាមដានត្រួតពិនិត្យ</p> | <p>២០១២</p> | <p>២០១៤</p> | <p>សុំជំនួយ ពីអង្គការនានា សប្បុរសជន</p> |
| <p>ថ្នាក់មធ្យមសិក្សា ១៥គ្រួសារ</p> | <p>. ផ្សព្វផ្សាយគោលការណ៍ .រៀបចំក្រុម .បណ្តុះបណ្តាលបច្ចេកទេស -ត្រួតពិនិត្យ តាមដាន -ផ្តល់ពូជ</p> | <p>២០១២</p> | <p>២០១៤</p> | <p>ឧបត្ថម្ភដោយ UNDP.GBA. - រកដៃគូ អង្គការនានា</p> |
| <p>ដាំបន្លែ ៤៥គ្រួសារ</p> | <p>.ផ្សព្វផ្សាយគោលការណ៍រៀបចំក្រុម .បណ្តុះបណ្តាលបច្ចេកទេស -ត្រួតពិនិត្យ តាមដាន -ផ្តល់ពូជ</p> | <p>២០១២</p> | <p>២០១៤</p> | <p>ឧបត្ថម្ភដោយ UNDP.GBA. - រកដៃគូ អង្គការនានា</p> |
| <p>ច្នៃកទេសស្រែបង្ហាញស្រូវ ១ដើម</p> | <p>.ផ្សព្វផ្សាយគោលការណ៍ .រៀបចំក្រុម .បណ្តុះបណ្តាលបច្ចេកទេស -ត្រួតពិនិត្យ តាមដាន -ផ្តល់ពូជ</p> | <p>២០១២</p> | <p>២០១៤</p> | <p>ឧបត្ថម្ភដោយ UNDP.GBA. - រកដៃគូ អង្គការនានា</p> |
| <p>ច្នៃកទេសឈើហូបផ្លែ</p> | <p>.ផ្សព្វផ្សាយគោលការណ៍ .រៀបចំក្រុម .បណ្តុះបណ្តាលបច្ចេកទេស -ត្រួតពិនិត្យ តាមដាន -ផ្តល់ពូជ</p> | <p>២០១២</p> | <p>២០១៤</p> | <p>- រកដៃគូ អង្គការនានា</p> |

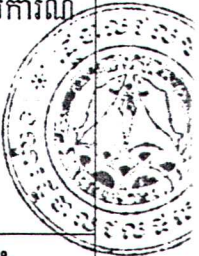


១៧៤២ គណៈកម្មការសហគមន៍នេសាទ

សម្រេច

- បង្កើនសមត្ថភាពគណៈកម្មការសហគមន៍នេសាទ
- ពង្រឹងសហគមន៍នេសាទ
- មានសាមគ្គីភាព និងទំនាក់ទំនងល្អ ។

| សកម្មភាព | ថ្ងៃខែឆ្នាំ ចាប់ផ្តើម | ថ្ងៃខែឆ្នាំ បញ្ចប់ | ផែនការ |
|--|--------------------------|-----------------------|---|
| ការប្រជុំប្រចាំខែ ឬត្រីមាស របស់គណៈកម្មការ | ២០១២ | ២០១៤ | <ul style="list-style-type: none"> - ត្រូវប្រជុំអោយទៀងទាត់ - ត្រូវពិភាក្សាអំពីលទ្ធផល ការងារ ផែនការអនុវត្តបន្ត ចំ ណុចខ្លាំងខ្សោយក្នុងការគ្រប់គ្រង - ពេលប្រជុំត្រូវធានាការបញ្ចេញ មតិស្មើភាពគ្នា |
| ការប្រជុំប្រចាំខែ ឬត្រីមាស ជាមួយឃុំ | ២០១២ | ២០១៤ | <ul style="list-style-type: none"> - រាយការណ៍ពីលទ្ធផលការងារនិង ផែនការអនុវត្តបន្ត - រាយការណ៍ពីបញ្ហាជួបប្រទះ និងសុំអនុសាសន៍ដើម្បីដោះស្រាយ - ស្តាប់របាយការណ៍ឃុំត្រឡប់មក វិញចែករំលែកព័ត៌មានដល់គណៈ កម្មការទាំងអស់ |
| ធ្វើកំណត់ហេតុ របាយការណ៍ | ២០១២ | ២០១៤ | <ul style="list-style-type: none"> - ត្រូវមានកំណត់ហេតុ និងរបាយការណ៍ រាល់ពេលចុះប៉េសកកម្ម និងការប្រជុំនានា - ត្រូវធ្វើរបាយការណ៍ប្រចាំខែ |
| ការក្បួនទុកឯកសារ | ២០១២ | ២០១៤ | <ul style="list-style-type: none"> - រាល់ឯកសារទាំងអស់ត្រូវមានតំ កល់ទុកនៅសហគមន៍ |
| កិច្ចសហការន៍ និង ការទំនាក់ទំនង | ២០១២ | ២០១៤ | <ul style="list-style-type: none"> - ត្រូវបង្កើនកិច្ចសហការ និងការទំនាក់ទំនងជាមួយ អាជ្ញាធរ ភូមិ ឃុំ សមត្ថកិច្ចជុំនាព្យ NGOs |
| រៀបចំក្រុមល្អិត | ២០១២ | ២០១៤ | <ul style="list-style-type: none"> - រៀបចំក្រុមល្អិតនៅតាមភូមិនី |



| | | | |
|--------------------|------|------|---|
| | | | មួយៗ -ធ្វើផែនការស្បៀង |
| សម្រាប់កិច្ចសិក្សា | ២០១២ | ២០១៤ | -កសិករគំរូ និងគណៈកម្មការសហគមន៍ឱ្យ អញ្ជើញទៅផ្លាស់ប្តូរបទ ពិសោធន៍ជាមួយសហគមន៍ក្នុង និង ក្រៅខេត្ត |

ផែនការផ្សព្វផ្សាយ ចង្អុលបង្ហាញ ចង្អើនការយល់ដឹង

គោលបំណង

- ពង្រឹងសហគមន៍នេសាទ
- បង្កើនសមត្ថភាពគណៈកម្មការសហគមន៍ និងបង្កើនការយល់ដឹងរបស់សមាជិកសហគមន៍ និងអ្នកពាក់ព័ន្ធ
- សមាជិកសហគមន៍ស្វែងយល់ពីបច្ចេកទេសកសិកម្ម និងបង្កើនមុខរបរ និងបង្កើនប្រាក់ចំណូល
- កាត់បន្ថយបទដ្ឋាននេសាទនៅក្នុងសហគមន៍នេសាទ ។

| ផែនការ | សកម្មភាព | ថ្ងៃ ខែ ឆ្នាំ ចាប់ផ្តើម | ថ្ងៃ ខែ ឆ្នាំ ប្រមូលផល | ផ្សេងៗ |
|-------------|--|----------------------------|---------------------------|-------------------------------------|
| ផ្សព្វផ្សាយ | លក្ខន្តិកៈនិង បទបញ្ជាផ្ទៃក្នុងសហគមន៍នេសាទ | ២០១២ | ២០១៤ | គណៈកម្មការស.ន និងអ្នកសម្របសម្រួល |
| | គោលការណ៍ក្រុមសន្សំប្រាក់ | ២០១២ | ២០១៤ | |
| | សារៈប្រយោជន៍នៃធនធានធម្មជាតិ និងបរិស្ថាន | ២០១២ | ២០១៤ | |
| | ច្បាប់ជលផល និងច្បាប់ផ្សេងៗទាក់ទងដល់ការ គ្រប់គ្រងសហគមន៍នេសាទ | ២០១២ | ២០១៤ | |
| | ការគ្រប់គ្រង និងសារៈប្រយោជន៍នៃព្រៃលិចទឹក | ២០១២ | ២០១៤ | |
| | ផលប៉ះពាល់ការប្រើប្រាស់ថ្នាំពុលកសិកម្ម និងការប្រើប្រាស់ឧបរណ៍នេសាទល្មើសច្បាប់ | ២០១២ | ២០១៤ | |
| | បច្ចេកទេសចិញ្ចឹកត្រី | ២០១២ | ២០១៤ | |
| | បច្ចេកទេសចិញ្ចឹមសត្វ | ២០១២ | ២០១៤ | |

ក-១០ ផែនការទិញទ្រទ្រង់សំរាប់អភិវឌ្ឍន៍ហតថន៍

គោលបំណង

- ពង្រឹងសហគមន៍នេសាទ



- ទទួលបានការគាំទ្រដល់សហគមន៍នេសាទ

- អភិវឌ្ឍសហគមន៍ និងបង្ហាញឱ្យគេឃើញពីឆន្ទៈរបស់សហគមន៍នេសាទមូលដ្ឋាន ។

| ប្រភេទប្រាក់ចំណូល | សកម្មភាព | ថ្ងៃ ខែ ឆ្នាំ ចាប់ផ្តើម | ថ្ងៃ ខែ ឆ្នាំ បញ្ចប់ | ចំណូលសរុប | ផ្សេងៗ |
|--|--|----------------------------|-------------------------|-----------|--------|
| ភាគទានប្រចាំឆ្នាំ | គណៈកម្មការចុះប្រមូល ប្រាក់ភាគទានប្រចាំឆ្នាំ | ២០១២ | ២០១៤ | | |
| ជំនួយសប្បុរសជន និងអង្គការនានា | -សរសេគម្រោងស្នើសុំ -ផ្សព្វផ្សាយអោយគេដឹង - ធ្វើហិបប្រាកវិភាគទាន ទ្រទ្រង់សហគមន៍នេសាទ | ២០១២ | ២០១៤ | | |
| បដិភាគរបស់រដ្ឋាភិបាលក្នុង ការអភិវឌ្ឍន៍ឃុំ សង្កាត់ | -បញ្ចូលផែនការអភិវឌ្ឍន៍ សហគមន៍ ទៅនិងផែនការ អភិវឌ្ឍន៍ឃុំ -ស្នើសុំប្រាក់បដិភាគពីឃុំដើ ម្សីអនុវត្តផែនការសហគមន៍ | ២០១២ | ២០១៤ | | |

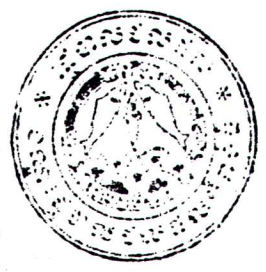
៧. យុទ្ធសាស្ត្រ

ដើម្បីអនុវត្តផែនការឱ្យទទួលបានជោគជ័យ ត្រូវមានយុទ្ធសាស្ត្រមួយចំនួនត្រូវបានរៀបចំដូចខាងក្រោម៖

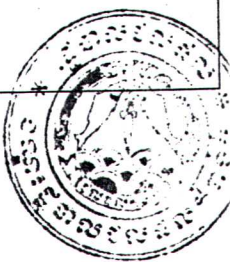
- បង្កើតគណៈកម្មការសម្រាប់អនុវត្តតាមដានត្រួតពិនិត្យនិងវាយតម្លៃការអនុវត្តផែនការរួមមាន៖ សមាជិកគណៈ កម្មការសហគមន៍នេសាទ ចាស់ទុំ និងសមាជិកសហគមន៍នេសាទដែលមានបទពិសោធន៍ និង ចំណេះដឹងល្អៗ ជាពិសេស អំពីបញ្ហានេសាទ
- ស្នើសុំជំនួយបច្ចេកទេសពីរដ្ឋបាលជលផលមានសមត្ថកិច្ចដើម្បីជួយផ្តល់យោបល់ចំពោះផែនការណាដែលទាក់ទងនឹងបច្ចេកទេសជលផលដូចជា៖ ការធ្វើផែនការកន្លែងអភិរក្សមេពូជត្រី ការរៀបចំកន្លែងអភិរក្សព្រៃលិចទឹក កន្លែងអភិរក្ស ជីវៈចម្រុះ ការស្តារព្រែក ការកំណត់ឧបករណ៍នេសាទ ការចិញ្ចឹមត្រី ការរកថវិកា ទ្រទ្រង់ជាដើម
- រៀបចំយុទ្ធសាស្ត្រទំនាក់ទំនងជាមួយស្ថាប័នជំនាញ អង្គការនានា គម្រោង និងម្ចាស់ជំនួយដើម្បីទទួលបានការ ឧបត្ថម្ភគាំទ្រ និងថវិកាសម្រាប់ដំណើរការអនុវត្តផែនការ
- រៀបចំកម្មវិធីអនុវត្តផែនការតាមដំណាក់កាលនីមួយៗអោយជាក់លាក់ និង ច្បាស់លាស់
- ទាក់ទងជាមួយរដ្ឋបាលជលផលដើម្បីសុំការគាំទ្រថវិកា និងជួយរកដៃគូសំរាប់ទ្រទ្រង់ផែនការគ្រប់គ្រងសហគមន៍ នេសាទ
- ផ្សព្វផ្សាយផែនការគ្រប់គ្រងកន្លែងនេសាទសហគមន៍ដល់សមាជិកសហគមន៍នេសាទ និងអ្នកពាក់ព័ន្ធសំខាន់ៗដើម្បីជម្រុញការចូលរួម និងគាំទ្រដល់ការអនុវត្តផែនការគ្រប់គ្រងនេះ
- កៀងគរការចូលរួមចំណែករបស់សមាជិកសហគមន៍នេសាទ



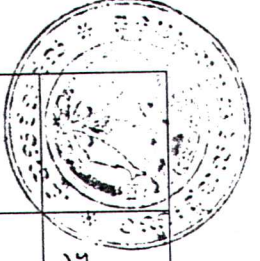
- រៀបចំវិធានការចំពោះអ្នកនេសាទមកពីក្រៅសហគមន៍
- ពង្រឹងសមត្ថភាពបច្ចេកទេស និងគ្រប់គ្រងរបស់គណៈកម្មការសហគមន៍នេសាទ
- ចងក្រងក្រុមអ្នកនេសាទទៅតាមប្រភេទឧបករណ៍នេសាទ ដើម្បីចូលរួមអនុវត្តផែនការ
- បញ្ចូលផែនការការគ្រប់គ្រងសហគមន៍នេសាទទៅក្នុងផែនការអភិវឌ្ឍន៍ឃុំ សង្កាត់ ។



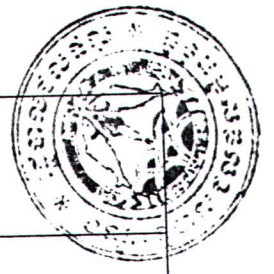
| ប្រភេទផែនការ | សកម្មភាព | លទ្ធផលរំពឹងទុក | ការវិនិយោគ | ប្រភេទថវិកា | ពេលវេលា | ផ្សេងៗ |
|--------------------------------------|---|---|---|---|-------------|-------------|
| <p>១. ប្រើប្រាស់ ឧបករណ៍នេសាទ</p> | <p>-កំណត់កន្លែងនេសាទ -កំណត់ប្រភេទ និង ទំហំឧបករណ៍នេសាទ និងចំនួនមនុស្ស ដែល អាចចូលនេសាទបាន ក្នុង ១ ថ្ងៃ -ផ្សព្វផ្សាយពីការកំណត់ ទំហំឧបករណ៍នេសាទ និងចំនួនមនុស្សដែល អនុញ្ញាតឱ្យចូលនេសាទ ក្នុងកន្លែងនេសាទនីមួយ ៗ ដល់សមាជិកសន. និងអ្នកមកពីខាងក្រៅ</p> | <p>-ផលត្រីអាចរកឃើញបាន និងអាចកាត់បន្ថយបាន នូវការប្រើប្រាស់ ឧបករណ៍នេសាទល្មើស ច្បាប់ក្នុងដែនសន. -អ្នកនេសាទនៅក្នុង កន្លែងសន. គ្រប់គ្រង នឹងអាចយល់ដឹងពី ការគ្រប់គ្រងរបស់សន.</p> | <p>-ចំណាយលើការត្រួត ពិនិត្យ និងតាមដាន ប្រមាណ៥០០.០០០ រៀល ក្នុង១ឆ្នាំ</p> | <p>-ភាគទានសន. និងសប្បុរសជន -អង្គការនានា</p> | <p>២០១២</p> | <p>២០១៤</p> |
| <p>២. កែលម្អផែន នេសាទ</p> | <p>-លើកទំនប់បង្ហូរទឹក នៅត្រង់ទំនប់ស្រែ តាមប្រវែង ៣៥០ម ទទឹង ១៥ម និងកំពស់ ៤ម ដើម្បីទប់ទឹកបឹង</p> | <p>-អាចរក្សាទឹកបានច្រើន គ្រប់គ្រាន់នៅក្នុងបឹង និងសម្បូរត្រី និងសត្វ គ្រប់ប្រភេទ -សមាជិកសហគមន៍</p> | <p>-ចំណាយលើការ សាងសង់ ១៥០០០ដុល្លា អាមេរិក</p> | <p>-រដ្ឋាភិបាល -សប្បុរសជន -អង្គការនានា</p> | <p>២០១៣</p> | <p>២០១៣</p> |



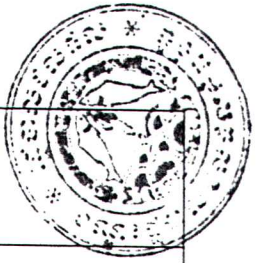
| | | | | | |
|---------------------------------------|--|---|---|--|-------------|
| | | | | | |
| <p>៣. កំណត់ និងរៀបចំកន្លែងអភិរក្ស</p> | <p>ទទួលបានប្រយោជន៍ពីការប្រើប្រាស់ទឹក និងធនធានធម្មជាតិ ជាពិសេសត្រីមេពូជកើនឡើង</p> | <p>- ជួសជុលបង្គោលព្រៃ ប្រទល់នឹងស្លាកសញ្ញា ថ្មី ១០០០០០០ រៀល ស្សៀងរាយ និងយាមល្បាត ៥០០០០០ រៀល ក្នុង ១ឆ្នាំ</p> | <p>- កន្លែងអភិរក្សត្រីពូជ ចំនួន ២កន្លែង និងព្រៃ អភិរក្ស ១កន្លែង និង មានបង្គោលថ្មីជួសជុល បន្ថែមអន្លង់អភិរក្សបាង បឹង បានទី (១៥០ម គុណ ១៥០ម) ព្រៃអភិរក្សខ្វែកដេក (ទួលចាម) ៥ហត. - កន្លែងអភិរក្សទាំង អស់ នឹងត្រូវបានបោះ បង្គោលថ្មី និងស្លាកសញ្ញា ហាមឃាត់ ប្រភេទនៅក្នុងតំបន់</p> | <p>- កន្លែងអភិរក្ស ជួសជុលបោះបង្គោលកំ ណត់ ព្រៃប្រទល់ - បោះស្លាកសញ្ញា និងការ ហាមឃាត់ - ស្សៀងរាយកន្លែង អភិរក្ស - ដាក់ជំរកសប្បុរសធម៌ - រៀបចំក្រុមល្បាត និងតាមដានជាប្រចាំ</p> | <p>២០១២</p> |
| <p>៤. ថែរក្សាព្រៃលិចទឹក</p> | <p>- ជួសជុលនិងថែរក្សាព្រៃ ឡើង</p> | <p>៥០០០០០ រៀលក្នុង ១ឆ្នាំ</p> | <p>- ប្រភេទព្រៃលិចទឹក ចំនួន ០៧ ប្រភេទ</p> | <p>២០១២</p> | <p>២០១៤</p> |



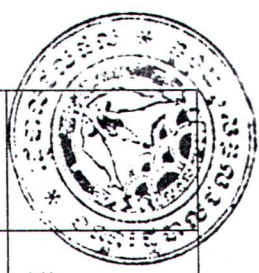
| | | | | | | | |
|---|---|---|---|--|-------------|-------------|---|
| <p>៥. បែងចែកតំបន់ គ្រប់គ្រងព្រៃឈើ ទឹក</p> | <p>- រៀបចំបែងចែកតាម ភូមិដើម្បីទទួលខុសត្រូវ គ្រប់គ្រង និងការពារ ព្រៃឈើទឹកចំនួន ៣ កន្លែង មានទំហំសរុប ២២,៨១ ហិកតា. - ភូមិនីមួយៗ គឺ ភូមិ បន្ទាយយមរាជ បន្ទាយចាស់ និង ភូមិស្អាង ត្រូវបែងចែក ឱ្យទទួលខុសត្រូវគ្រប់ គ្រង ការពារ និង ថែរក្សាព្រៃឈើទឹក ដែលមានស្រាប់តាម</p> | <p>- ព្រៃឈើទឹកដែលមាន ស្រាប់នៅជុំវិញបឹងបាន ទី និងត្រូវបានការពារ បានត្រឹមត្រូវ - ត្រី និងរ៉ាំរ៉ៃសត្វគ្រប់ ប្រភេទ នឹងសម្បូរ ឡើងវិញនៅក្នុងសន. - មានការលើកទឹកចិត្ត ឱ្យមានការចូលរួមក្នុង សន. កាន់តែច្រើនឡើង</p> | <p>- ចំណាយ ៣០០០០០ រៀល ក្នុង១ឆ្នាំ</p> | <p>- ភាគទានសមាជិក សន. - ស្ថាប័នជំនាញ - អង្គការនានា - សប្បុរសជន</p> | <p>២០១២</p> | <p>២០១៤</p> | <p>ចូលរួម ផ្ទាល់ ដោយ គណៈកម្ម ការសន. និងសមា ជិកសន.</p> |
|---|---|---|---|--|-------------|-------------|---|




| | | | | | | |
|--|--|---|---|--|-------------|-------------|
| <p>ឧបនរណៈរដ្ឋបាលខ្ពស់</p> <p>-ភូមិវិទ្យាសាស្ត្រ និងស្ថាប័ន ការងារ និងស្ថាប័ន ទឹកដីប្រចាំ</p> | <p>-ផ្សព្វផ្សាយបច្ចេកទេស ពីការចិញ្ចឹមត្រីក្នុងអាង តូចៗស្រះដល់សមាជិក ស.ន -ចងក្រងក្រុមអ្នក ចិញ្ចឹម ត្រី -គ្រូពិនិត្យ និងតាមដាន</p> | <p>-សមាជិកស.ន ចំនួន ១៨ គ្រួសារ និងអភិវឌ្ឍ ការចិញ្ចឹមត្រីនៅក្នុង អាងតូចៗតាមគ្រួសារ ក្នុងស.ន. -កូនត្រីអណ្តូង និងទីឡាព្យា កាប់ ចំនួន២ ៤០០ក្បាល នឹងត្រូវបានចិញ្ចឹមនៅ ក្នុងស.ន. -សមាជិកចំនួន ៧ គ្រួសារ និងអភិវឌ្ឍន៍ កាត់បន្ថយតាមរយៈ ការអភិវឌ្ឍន៍ចិញ្ចឹមត្រី តាមគ្រួសារក្នុងស.ន. -បង្កើនប្រាក់ចំណូល</p> | <p>-ចំណាយលើការផ្សព្វ ផ្សាយ និងតម្លៃកូន ត្រី៣៣៨០០០ រៀល</p> | <p>-រដ្ឋបាលសង្កាត់ -អង្គការនានា -សហគមន៍នេសាទ</p> | <p>២០១២</p> | <p>២០១២</p> |
|--|--|---|---|--|-------------|-------------|

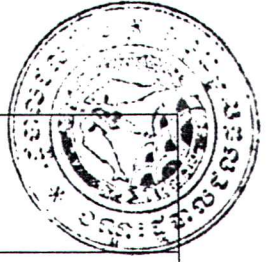


| | | | | | | |
|--------------------------------------|--|--|---|-------------|-------------|------------------------------|
| <p>៧- អភិវឌ្ឍន៍កម្មវិធីចម្រុះ</p> | <p>-បង្កើតក្រុមសន្សំប្រាក់ -ចងក្រងជាក្រុមដើម្បីអនុវត្តកម្មវិធីទឹកស្អាត -សុខភាព និងអនាម័យដើម្បីអនុវត្តជាគំរូនៅក្នុងសន. ចិញ្ចឹមសត្វ ការសាងសង់ទ្រង់ សម្រាប់ចិញ្ចឹមស្វីត្យូផ្សាយ និងតាមដានការអនុវត្តគ្រប់សកម្មភាព -សមាជិករៀបចំដាំបន្លែដោយខ្លួនឯង</p> | <p>ឃុំស្រែចម្រើន -សមាជិកសន.ប្រមាណ ៤៥ អាចបង្កើនប្រាក់ចំណូលតាមរយៈសកម្មភាពសន្សំប្រាក់ -សុខភាពរបស់សមាជិកសន. និងបានប្រសើរឡើង និងអាចកាត់បន្ថយភាពក្រីក្របានមួយកំរិត -សមាជិកចំនួន ៤៥ គ្រួសារ បានទទួលបច្ចេកទេសសំរាប់ចិញ្ចឹមបរិស្ថាន និងផលប៉ះពាល់ដល់ការរស់នៅ និងសុខភាពគ្រួសារ -សមាជិកមានច្បាប់ដាំបន្លែគ្រប់ៗគ្នា</p> | <p>-សម្រាប់ការផ្សព្វផ្សាយ បណ្តុះបណ្តាលនិងផ្តល់តាមដាន ប្រមាណ ៦០០០ដុល្លារ ។</p> | <p>២០១២</p> | <p>២០១៤</p> | <p>-ឧបត្ថម្ភដោយ UNDP.GBA</p> |
| <p>៨-ពង្រឹងគណៈកម្មការសហគមន៍នេសាទ</p> | <p>-បណ្តុះបណ្តាលចំណេះដឹងផ្នែករដ្ឋបាល និងការគ្រប់គ្រងសន.</p> | <p>-គណៈកម្មការសន.យល់ដឹងពីរបៀបរៀបចំទុកដាក់ឯកសារសន.និង</p> | <p>-ការចំណាយលើសម្ភារៈផ្សេងៗផ្សព្វផ្សាយ</p> | <p>២០១២</p> | <p>២០១៤</p> | <p>-ឧបត្ថម្ភដោយ UNDP.GBA</p> |



| | | | | |
|---|--|--|--|---|
| <p>-រៀបចំក្រុមស្យាបសម្ភារៈស្បែក និងឃ្នាំមើលដែននេសាទសហគមន៍</p> <p>-រៀបចំបណ្តាញសន.</p> <p>-ទស្សនៈកិច្ចសិក្សាផ្តល់បុព្វបទពិសោធន៍</p> | <p>ណ៍ កំណត់ហេតុ</p> <p>- គណៈកម្មការសហគមន៍នេសាទចេះយកផែនការសហគមន៍បញ្ចូលផែនការអភិវឌ្ឍន៍របស់ឃុំសមាហរនកម្មនិងលិខិតស្នាមផ្សេងៗ</p> <p>-គណៈកម្មការសន.និងចេះដោះស្រាយទំនាស់នៅក្នុងសន. មានជំនាញសម្របសម្រួល និងចេះសរសេរសំណើស្នើសុំថវិកា</p> <p>-នឹងមានការយាមស្បែក និងមានផែនការស្បែកត្រឹមត្រូវក្នុងកន្លែងនេសាទសហគមន៍សកម្មភាពលើសក្នុងដែននេសាទសន.និង</p> | <p>ដុល្លារអាមេរិក</p> <p>-ទស្សនៈកិច្ចសិក្សាផ្តល់បុព្វបទពិសោធន៍ ២០០០០០០ រៀល</p> | <p>-រដ្ឋាភិបាល</p> <p>-អង្គការនានា</p> <p>-សហប្រតិបត្តិការ</p> |  |
|---|--|--|--|---|

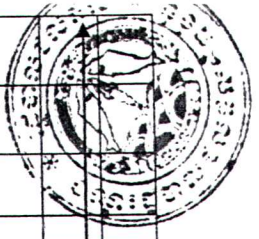
| | | | | | | |
|---|--|---|--|-------------------------------------|-------------|-------------|
| <p>៩-ផ្សព្វផ្សាយ បណ្តុះបណ្តាល បង្កើនការយល់ដឹង</p> | <p>-ផ្សព្វផ្សាយការគ្រប់គ្រងសន្តិសុខ និងផលប៉ះពាល់ពីការប្រើប្រាស់ផ្ទាំងពុលកសិកម្ម និងការប្រើប្រាស់ឧបករណ៍ នេសាទល្វើសឡាប់ -បណ្តុះបណ្តាល បច្ចេកទេសបណ្តុះកូន</p> | <p>-សមាជិកសហគមន៍ ប្រមាណពី ៧០-៨០% យល់ដឹងពីការគ្រប់គ្រងសន្តិសុខ លក្ខន្តិកៈ និងបទបញ្ជាផ្ទៃក្នុង ច្បាប់ជលផល និងច្បាប់ផ្សេងៗទាក់ទងនឹងការគ្រប់គ្រងធនធាន</p> | <p>-ចំណាយសរុប ១០០០០០០ រៀល ក្នុង ១ឆ្នាំ</p> | <p>-រដ្ឋាភិបាល -អង្គការនានា</p> | <p>២០១២</p> | <p>២០១៤</p> |
|---|--|---|--|-------------------------------------|-------------|-------------|

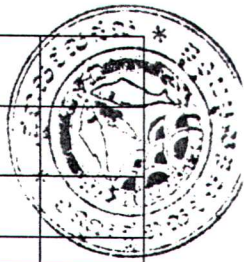


| | | | | |
|--|------------|---------------------|-----------------|--------------|
| | ៥០០០០០ រៀល | និងត្រូវប្រមូលបានពី | ការប្រមូលភាគទាន | ក្នុង ១ឆ្នាំ |
|--|------------|---------------------|-----------------|--------------|

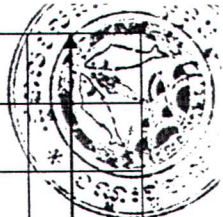
តារាងកម្មវិធីការងារ

| សកម្មភាព | កាលបរិច្ឆេទ | | | | | | | | | | | | | | | | | | | | | |
|--|-------------|---|---|---|---|------|---|---|---|---|------|---|---|---|---|---|---|---|---|---|----|----|
| | ២០១២ | | | | | ២០១៣ | | | | | ២០១៤ | | | | | | | | | | | |
| | ១ | ២ | ៣ | ៤ | ៥ | ១ | ២ | ៣ | ៤ | ៥ | ១ | ២ | ៣ | ៤ | ៥ | ១ | ២ | ៣ | ៤ | ៥ | ១១ | ១២ |
| ១. ការប្រើប្រាស់ឧបករណ៍នេសាទ | | | | | | | | | | | | | | | | | | | | | | |
| ១.១ កំណត់កន្លែងនេសាទ | | | | | | | | | | | | | | | | | | | | | | |
| ប្រភេទ និង ទំហំឧបករណ៍នេសាទ | | | | | | | | | | | | | | | | | | | | | | |
| ១.២ ផ្សព្វផ្សាយដល់អ្នកពាក់ព័ន្ធ | | | | | | | | | | | | | | | | | | | | | | |
| ១.៣ ត្រួតពិនិត្យតាមដាន | | | | | | | | | | | | | | | | | | | | | | |
| ២. កំណត់ និង ប្រៀបធៀបកន្លែង អភិរក្ស | | | | | | | | | | | | | | | | | | | | | | |
| ២.១ ជួសជុល បោះបង្គោល ផ្លែអភិរក្ស | | | | | | | | | | | | | | | | | | | | | | |
| ២.២ បោះស្នាក់សញ្ញាបាមហាត់ | | | | | | | | | | | | | | | | | | | | | | |
| ២.៣ ផ្សព្វផ្សាយ | | | | | | | | | | | | | | | | | | | | | | |
| ២.៤ ដាក់ពោងបណ្តែតសំគាល់ | | | | | | | | | | | | | | | | | | | | | | |
| ២.៥ បញ្ជាក់និងតាមដានជាប្រចាំ | | | | | | | | | | | | | | | | | | | | | | |
| ៣. តែងតាំងផែនការនេសាទ | | | | | | | | | | | | | | | | | | | | | | |





| | |
|---|--|
| <p>៣.១ លើកទំនប់បង្ហូរ ប្រវែង ៣៥០មមទឹង ១៥មកំពស់៤ម នៅទំនាបស្រែតាហង្ស</p> | |
| <p>៣.២ រៀបចំទទួលខុសត្រូវ តាមដាន ការអនុវត្ត ត្រួតពិនិត្យ ជួសជុល និង ថែទាំជាប្រចាំ</p> | |
| <p>៤.ផែនការព្រៃលិចទឹក</p> <p>៤.១ ត្រួតពិនិត្យនិងតាមដាន</p> <p>៤.២ ចែងចែកតំបន់គ្រប គ្រង ព្រៃលិចទឹក ទៅតាមភូមិនិមួយៗ</p> <p>៤.៣ រៀបចំស្នាក់បោះសញ្ញាទៅ តាមតំបន់នីមួយៗ</p> <p>៤.៤ ផ្សព្វផ្សាយជាសាធារណៈ</p> | |
| <p>៥.ការអភិវឌ្ឍន៍វិវប្បកម្ម</p> <p>៥.១ បណ្តុះបណ្តាល និង ផ្សព្វផ្សាយ បច្ចេកទេសចិញ្ចឹមត្រី</p> <p>៥.២ ចងក្រងក្រុមចិញ្ចឹមត្រី</p> <p>៥.៣ ត្រួតពិនិត្យតាមដាន</p> | |
| <p>៦.ការអភិវឌ្ឍន៍ម្សិលមិនដុះ</p> <p>៦.១ បង្កើតនិងចងក្រងក្រុមសន្សំ ប្រាក់ឡើងវិញ</p> | |



| | | | | | | | | | | | |
|---|---|--|---|---|---|--|---|---|----------------------------|------------------------|-----------------------------------|
| <p>៦.២ រៀបចំផែនការងារស្រាវជ្រាវ វិទ្យាសាស្ត្រ សុខភាពនិង អនាម័យ</p> | <p>៦.៣ បញ្ជូនបណ្ឌិតបច្ចេកទេស ជាំបន្ត</p> | <p>៦.៤ បញ្ជូនបណ្ឌិតបច្ចេកទេស កសិកម្ម ស្រូវ ១ដើម</p> | <p>៦.៥ បញ្ជូនបណ្ឌិតបច្ចេកទេស ឈើប្លូម៉ែ</p> | <p>៦.៦ បញ្ជូនបណ្ឌិតបច្ចេកទេស ដល់ក្រុមចិញ្ចឹមសត្វ</p> | <p>៦.៧ ផ្សព្វផ្សាយពីការគ្រប់គ្រង ស.ន (លក្ខន្តិកៈ បទបញ្ជា ផ្ទៃក្នុង)</p> | | <p>៧.៧ ពង្រឹងសមត្ថភាពគណៈកម្មការ សហគមន៍ធនាសាម</p> | <p>៧.១ បញ្ជូនបណ្ឌិតចំណេះ ដឹងផ្នែករដ្ឋបាល និង គ្រប់គ្រង</p> | <p>៧.២ រៀបចំក្រុមល្អិត</p> | <p>៧.៣ រៀបចំបណ្តុញ</p> | <p>៧.៤ រៀបចំទស្សនៈកិច្ចសិក្សា</p> |
|---|---|--|---|---|---|--|---|---|----------------------------|------------------------|-----------------------------------|

| | | | | | | | | | | | |
|--|--|--|--|--|--|--|--|--|--|--|--|
| | | | | | | | | | | | |
|--|--|--|--|--|--|--|--|--|--|--|--|

បានឃើញ និង បញ្ជូនមក

លោកនាយឧបនាយករដ្ឋមន្ត្រីជំនាញជំនាញជំនាញ

ដើម្បីសូមមេត្តាពិនិត្យ-សម្រេច

ថ្ងៃទី ២២ ខែ ១១ ឆ្នាំ ២០១១

នាយសង្កាត់រដ្ឋបាលជំនាញជំនាញជំនាញ

[Handwritten signature]

កែតម្រូវ-សុខា


លេខ ១០២៥ អ.រ.ជ

បានឃើញ និង ឯកភាព

រាជធានីភ្នំពេញ ថ្ងៃទី ៣០ ខែ ១១ ឆ្នាំ ២០១២

ប្រតិភូរាជរដ្ឋាភិបាលកម្ពុជា ទទួលបន្ទុក

ប្រធានរដ្ឋបាលជំនាញជំនាញជំនាញ



លោក ឃុំ គុក

បានឃើញ

ថ្ងៃទី ២១ ខែ ១១ ឆ្នាំ ២០១១

ដើម្បីសូមមេត្តាពិនិត្យ-សម្រេច

ថ្ងៃទី ២១ ខែ ១១ ឆ្នាំ ២០១១

[Handwritten signature]

កែតម្រូវ-សុខា

លេខ ១១២៦ អ.រ.ជ

បានឃើញ និង ឯកភាពជូន

ឯកឧត្តមប្រតិភូរាជរដ្ឋាភិបាលកម្ពុជា

ទទួលបន្ទុករាជរដ្ឋបាលជំនាញជំនាញជំនាញ

ដើម្បីសូមមេត្តាពិនិត្យ-សម្រេចដោយអនុក្រឹត្យ

កំពង់ចាម ថ្ងៃទី ២៤ ខែ ១១ ឆ្នាំ ២០១២

នាយករដ្ឋមន្ត្រីរាជរដ្ឋាភិបាលកម្ពុជា



លោក ឃុំ គុក

ថ្ងៃទី ២១ ខែ ១១ ឆ្នាំ ២០១១

គណៈកម្មការសហគមន៍មេសាម

[Handwritten signature]

លេខ ១១២៦ អ.រ.ជ.ក.ច

បានឃើញ និង ឯកភាពជូន

ឯកឧត្តមនាយករដ្ឋមន្ត្រីរាជរដ្ឋាភិបាលកម្ពុជា

ដើម្បីសូមមេត្តាពិនិត្យ-សម្រេច

កំពង់ចាម ថ្ងៃទី ០៤ ខែ ១១ ឆ្នាំ ២០១២

នាយករដ្ឋមន្ត្រីរាជរដ្ឋាភិបាលកម្ពុជា



លោក ឃុំ គុក