

ព្រះរាជាណាចក្រកម្ពុជា  
ជាតិ សាសនា ព្រះមហាក្សត្រ

ផែនការគ្រប់គ្រងកន្លែងនេសាទសហគមន៍កញ្ជ្រ



ភូមិ : កញ្ជ្រ  
ឃុំ : កញ្ជ្រ  
ស្រុក : ឆ្លូង  
ខេត្ត : ក្រចេះ

**ព្រះរាជាណាចក្រកម្ពុជា**  
**ជាតិ សាសនា ព្រះមហាក្សត្រ**

**ផែនការគ្រប់គ្រងកន្លែងនេសាទសហគមន៍ កញ្ជរ**  
**រយៈពេល៣ឆ្នាំ**  
**(២០១២ - ២០១៤)**

ភូមិ : កញ្ជរ  
ឃុំ : កញ្ជរ  
ស្រុក : ឆ្លូង  
ខេត្ត : ក្រចេះ

**មាតិកា**

**ផែនការគ្រប់គ្រងកន្លែងនេសាទសហគមន៍**

**១-ស្ថានភាពទូទៅ**

**២-អំពីប្រជាសាស្ត្រ**

ក- ប្រជាពលរដ្ឋ

ខ- មុខរបរ

**៣-កន្លែងនេសាទសហគមន៍ និងធនធានដែលមាននៅក្នុងនេសាទសហគមន៍**

ក- ទីតាំង

ខ- ដែននេសាទ

គ- តំបន់ដែលមានលទ្ធភាពបង្កើតកន្លែងអភិរក្ស

ឃ- ធនធានជលផល

**៤-ការធ្វើនេសាទ**

ក- អ្នកនេសាទ

ខ- ឧបករណ៍នេសាទ

គ- ការប៉ាន់ប្រមាណផលចាប់បានប្រចាំឆ្នាំ

**៥-ផែនការគ្រប់គ្រងសហគមន៍នេសាទ**

ក- ទស្សនៈវិស័យ

ខ- គោលបំណង

គ- ផែនការគ្រប់គ្រងកន្លែងនេសាទសហគមន៍

គ១- ផែនការប្រើប្រាស់ឧបករណ៍នេសាទ

គ២- ផែនការកែលំអរដែននេសាទ

គ៣- ផែនការកំណត់ និងរៀបចំកន្លែងអភិរក្ស

គ៤- ផែនការគ្រប់គ្រងព្រៃលិចទឹក

គ៥- ផែនការអភិវឌ្ឍន៍វារីវប្បកម្ម

គ៦- ផែនការចុះល្អិតទប់ស្កាត់បទល្មើសនេសាទ

គ៧- ផែនការផ្សព្វផ្សាយច្បាប់ជលផល

គ៨- ផែនការថវិកាទ្រទ្រង់សម្រាប់អភិវឌ្ឍន៍សហគមន៍

ឃ- ផែនការយុទ្ធសាស្ត្រ

- តារាងសង្ខេបផែនការគ្រប់គ្រងកន្លែងនេសាទសហគមន៍រយៈពេល៣ឆ្នាំ

- តារាងកម្មវិធីការងារ

- តារាងឧបសម្ព័ន្ធ



# ផែនការគ្រប់គ្រង កន្លែងនេសាទសហគមន៍

## ១-ស្ថានភាពទូទៅ

សហគមន៍នេសាទ កញ្ជ្រ ត្រូវបានបង្កើតឡើងដោយមហាសន្និបាតកំណើតដំបូងនៅថ្ងៃទី ២៣ ខែ ធ្នូ ឆ្នាំ ២០០៥ និងបានធ្វើកិច្ចព្រមព្រៀងកន្លែងនេសាទសហគមន៍ចុះថ្ងៃទី ០៧ ខែ តុលា ឆ្នាំ២០០៩។

សហគមន៍នេសាទ កញ្ជ្រ មានទីតាំងស្ថិតនៅក្នុងភូមិកញ្ជ្រ ឃុំកញ្ជ្រ ស្រុកឆ្លូង ខេត្តក្រចេះ ដែលមានសមាជិកសរុបចំនួន ៧៨នាក់ ស្រីចំនួន ០៦នាក់ និងមានគណៈកម្មការចំនួន ១១នាក់។ក្នុងនោះចំនួនគ្រួសារសរុប មានចំនួន ៧៨គ្រួសារ។

កន្លែងមកសហគមន៍នេសាទនេះបានដំណើរការសកម្មភាពសំខាន់ៗរបស់ខ្លួន រួមមាន៖

- ចុះល្បាតត្រួតពិនិត្យដែននេសាទសហគមន៍
- ប្រជុំពិភាក្សាកំណត់ព្រំប្រទល់ដែននេសាទសហគមន៍
- ចុះកំណត់ព្រំប្រទល់ដែននេសាទសហគមន៍
- ចូលរួមវគ្គបណ្តុះបណ្តាល
- ចូលរួមប្រជុំជាមួយភូមិ ឃុំ
- រៀបចំបញ្ជីឈ្មោះសមាជិកសហគមន៍នេសាទ
- រៀបចំលក្ខន្តិកៈ បទបញ្ជាផ្ទៃក្នុងសហគមន៍នេសាទ
- រៀបចំធ្វើកិច្ចព្រមព្រៀងកន្លែងនេសាទសហគមន៍
- ប្រមូលព័ត៌មានទូទៅសំរាប់ធ្វើផែនការគ្រប់គ្រងកន្លែងនេសាទសហគមន៍

## ២-អំពីប្រជាសាស្ត្រ និងសេដ្ឋកិច្ចសង្គម

### ក-ប្រជាសាស្ត្រ

- ចំនួនប្រជាពលរដ្ឋសរុបនៅក្នុងសហគមន៍មានចំនួន២៨៩៦នាក់ ប្រុស១៥៤៦នាក់ ស្រី១៣៥០នាក់ក្នុងនោះមាន ជនជាតិខ្មែរចំនួន ២៨៩៦នាក់ ។
- ចំនួនស្ត្រីមេម៉ាយក្នុងសហគមន៍នេសាទមាន ៧២ នាក់
- ចំនួនជនពិការក្នុងសហគមន៍នេសាទមាន ៧ នាក់
- ចំនួនចាស់ជរាក្នុងសហគមន៍នេសាទមាន ១ នាក់
- ចំនួនកុមារកំព្រាក្នុងសហគមន៍នេសាទគ្មានអណាព្យាបាលត្រឹមត្រូវចំនួន ៣នាក់
- ចំនួនកុមារកំព្រាក្នុងសហគមន៍នេសាទមានអណាព្យាបាលត្រឹមត្រូវចំនួន ៤នាក់
- ចំនួនអ្នកជម្ងឺរ៉ាំរ៉ៃក្នុងសហគមន៍នេសាទមាន ៤ នាក់
- ប្រជាពលរដ្ឋក្នុងសហគមន៍នេសាទជាអ្នកកាន់សាសនាព្រះពុទ្ធ ១០០%
- ក្នុងចំណោមសមាជិកគ្រួសារនៃសមាជិកសហគមន៍នេសាទទាំងអស់អ្នកមិនចេះអក្សរមានចំនួន ៩នាក់



កំរិតថ្នាក់បឋមសិក្សាចំនួន ៤៧នាក់ ស្រី ២៥នាក់ កំរិតមធ្យមសិក្សា ៣៥នាក់ ស្រី ១៣នាក់ និងកំរិតថ្នាក់ឧត្តមសិក្សាចំនួន ៦នាក់ ស្រី ២នាក់។

**ខ-មុខរបរ**

មុខរបរសំខាន់ៗរបស់ប្រជាពលរដ្ឋក្នុងសហគមន៍នេះរួមមាន៖

- ធ្វើស្រែចំនួន ៣២៨គ្រួសារ
- ធ្វើនេសាទ ចំនួន២៤គ្រួសារ
- ធ្វើចំការដាំដំណាំ បន្លែចំនួន ២០៣គ្រួសារ
- ចិញ្ចឹមសត្វគោ ក្របីចំនួន ២៧៤គ្រួសារ
- ជាងជួសជុលចំនួន ៦ គ្រួសារ
- លក់ដូរចំនួន ៨គ្រួសារ
- ធ្វើវារីវប្បកម្មចំនួន ១១ គ្រួសារ
- មន្ត្រី បុគ្គលិក កម្មករ ក្របខណ្ឌរដ្ឋចំនួន ១២ នាក់
- បំរើការងារក្រុមហ៊ុនរោងចក្រចំនួន ៤៣នាក់
- ចូលរួមការងារសង្គមស៊ីវិលចំនួន ៥ នាក់ ស្រី ៤៦ នាក់

**៣-កន្លែងនេសាទសហគមន៍ និងធនធានដែលមាននៅក្នុងនេសាទសហគមន៍**

**ក-ទឹកាំង**

កន្លែងនេសាទសហគមន៍ កញ្ជរ មានទំហំ ១៩០០ ហិកតា និងមាននិយាមការដូចមានចែងនៅក្នុងកិច្ចព្រមព្រៀង។

មានព្រំប្រទល់៖

- ខាងជើងទល់នឹងឃុំបុសលាវ
- ខាងត្បូងជាប់នឹងឃុំព្រែកសាម៉ាន់
- ខាងកើតជាប់នឹងឃុំស្វាយជ្រះ
- ខាងលិចទល់នឹងទន្លេមេគង្គ

**ខ-ដែននេសាទ**

កន្លែងនេសាទសហគមន៍ កញ្ជរ មានបឹងចំនួន ៤ ព្រែកចំនួន ២ អូរចំនួន ៣ ត្រពាំងចំនួន ២ ស្រះចំនួន ១៧ និងអាងចំនួន ៦។

- បឹងប្រាំង ទំហំ ២២៥ ហិកតា នេសាទចាប់ពី ខែមករា ដល់ ខែធ្នូ
- បឹងចីតោ ទំហំ ១៦ហិកតា នេសាទចាប់ពី ខែមករា ដល់ ខែធ្នូ
- បឹងរំពាក់ ទំហំ ១៦ហិកតា នេសាទចាប់ពី ខែមករា ដល់ ខែធ្នូ
- បឹងស្ទឹងដំបង ទំហំ ១៦ហិកតា នេសាទចាប់ពី ខែមករា ដល់ ខែធ្នូ
- ព្រែកចំលាក់ បណ្តោយ ៤០០០ ម៉ែត្រ ទទឹង ២៥ម៉ែត្រ នេសាទចាប់ពីខែកញ្ញា ដល់ ខែវិច្ឆិកា
- ព្រែកជីក បណ្តោយ ១០០០ ម៉ែត្រ ទទឹង ៥០ម៉ែត្រ នេសាទចាប់ពីខែកញ្ញា ដល់ ខែវិច្ឆិកា



- អូរក្រូច បណ្តោយ ៩០០០ ម៉ែត្រ ទទឹង ២៥ម៉ែត្រ នេសាទចាប់ពី ខែមករា ដល់ ខែធ្នូ
- អូរជ័រ បណ្តោយ ៦០០០ ម៉ែត្រ ទទឹង ២៥ម៉ែត្រ នេសាទចាប់ពី ខែមករា ដល់ ខែធ្នូ
- អូរកូនអក បណ្តោយ ៥០០០ ម៉ែត្រ ទទឹង ២៥ម៉ែត្រ នេសាទចាប់ពី ខែមករា ដល់ ខែធ្នូ
- ត្រពាំងគយ បណ្តោយ ៦០ ម៉ែត្រ ទទឹង ៥០ម៉ែត្រ នេសាទចាប់ពីខែកញ្ញា ដល់ ខែវិច្ឆិកា
- ត្រពាំងបាក់ដោក បណ្តោយ ៦០ ម៉ែត្រ ទទឹង ៥០ម៉ែត្រ នេសាទចាប់ពីខែកញ្ញា ដល់ ខែវិច្ឆិកា
- អាងអូរជ្រៅ បណ្តោយ ៣០០ ម៉ែត្រ ទទឹង ៣០០ម៉ែត្រ នេសាទចាប់ពីខែកញ្ញា ដល់ ខែតុលា
- អាងស្វាយត្រាំ បណ្តោយ ៣០០ ម៉ែត្រ ទទឹង ៣០០ម៉ែត្រ នេសាទចាប់ពីខែកញ្ញា ដល់ ខែតុលា
- អាងទំនប់កុមារ បណ្តោយ ៣០០ ម៉ែត្រ ទទឹង ៣០០ម៉ែត្រ នេសាទចាប់ពីខែកញ្ញា ដល់ ខែតុលា
- អាងស្រែត្រពាំង បណ្តោយ ៣០០ ម៉ែត្រ ទទឹង ៣០០ម៉ែត្រ នេសាទចាប់ពីខែកញ្ញា ដល់ ខែតុលា
- អាងជ្រោយតារាម បណ្តោយ ៣០០ ម៉ែត្រ ទទឹង ៣០០ម៉ែត្រ នេសាទចាប់ពីខែកញ្ញា ដល់ ខែតុលា
- អាងឈូងលាវ បណ្តោយ ៣០០ ម៉ែត្រ ទទឹង ៣០០ម៉ែត្រ នេសាទចាប់ពីខែកញ្ញា ដល់ ខែតុលា
- ព្រៃលិចទឹកសរុបមាន ទំហំ ៥៥ ហិកតា

**គ-តំបន់ដែលមានលទ្ធភាពបង្កើតកន្លែងអភិរក្ស**

-បឹងប្រាំង ទំហំ ១៥ ហិកតា

**ឃ-ធនធានជលផល**

**-ប្រភេទត្រី:**

ត្រីវស់ ត្រីព្រួល ត្រីប្រា ត្រីឆ្កែ ត្រីឆ្កែ ត្រីកេស ត្រីឆ្កែក ត្រីក្អែក ត្រីទ្រនេន ត្រីត្រសក់ ត្រីគល់រាំង ត្រីខ្លា ត្រីរៀល ត្រីខ្លា ត្រីកញ្ចុះ ត្រីលិញ ត្រីក្រាញ់ ត្រីចង្វារ ត្រីផ្ទោង ត្រីស្លូញ ត្រីពោធិ៍ ត្រីអាចម៍កុក ត្រីស្លឹកឫស្សី ត្រីកន្រ្តប់ ខ្លាំងហាយ ត្រីខ្មាន់ ត្រីកន្ធរ ត្រីក្រឡង់ ត្រីសណ្តាយ ត្រីអណ្តែង ត្រីដំរី ត្រីតាអោន ត្រីក្រមម ត្រីស្លាត ត្រីកំភ្លៀវ ត្រីខ្លឹង ត្រីកញ្ចុះជ័យ ត្រីរមាស ត្រីគ្រុំ ត្រីផ្កាស្មៅ ត្រីឈ្លៀត ត្រីកញ្ជ្រក ត្រីបណ្តូលអំពៅ ត្រីប្រកែង ត្រីកាហៃ ត្រីក្រឹម ត្រីក្រឹមទន្សាយ ត្រីស្រកាវក្តាម ត្រីលលកសរ ត្រីឆ្អិន ត្រីជញ្ជក់ ត្រីបណ្តូលចេក ត្រីព្រលួង ត្រីកំពិស ត្រីកំពត ត្រីក្រពាត់ ត្រីក្រុះ ត្រីបង្កូយ ត្រីកញ្ជាញ់ច្រាស ។ល។

**-ប្រភេទវារីសត្វ:**

អណ្តើក ពស់ ខ្យងគូថស្រួច ខ្យងគូថទាល ខ្យងថៃ(ខ្យងពណ៌លឿង) ក្តាម អន្ទង់ ខ្មៅគូថស្រួច ខ្មៅគូថទាល កង្កែប កន្ទាយ ឈ្លីង គ្រុំ លៀស អន្ទង់។ល។

**-ប្រភេទរុក្ខជាតិព្រៃលិចទឹក និងវារីក្នុងជាតិ:**

ដើមថ្លើមអណ្តើក អូយយ៉ាស់(បន្លាយយួន) បន្លាស្លឹក រាំង ប្របូយមេ ប្របូយឈ្មោល ស្បាត ភ្នំភ្លែង អញ្ចាញ កន្សែង ស្នែងក្របី កន្សៀវ ធ្មេញត្រីញី ទៀនព្រៃ ត្រស់ ថ្លាង ត្នូ ខ្មាយមាន់ វល្លីប្រេង វល្លីទឹកដោះ វល្លីត្រដិត វល្លី ដោះគន់ វល្លីត្រី វល្លីត្រីក ល្អាក់ទឹក ស្លាបទា កន្ទាំងហៃ រញ្ជា ស្មៅ ស្លត់ បន្លាឃ្មេ ធ្មោល ថ្លាន់ ស្តុលទឹក ប្រកែង ប្រផែញ ផ្តៅ ភ្នែកព្រាប ឆៃប៉ូវ បាក់ដង ត្រដក់ លៀង កន្ទុយអន្ទង់ ពោះក្អម ក្រចៅ វល្លីអណ្តាតត្រកួត ក្រចាប់ សារាយសាប សារាយជូ កំល្លោក ចកតូច ចកធំ ចកបាយទា កំពឹងពួយស កំពឹងពួយក្រហម ត្រកួន



ព្រលិតអាចមន៍មាន ព្រលិតដូង រំបង ស្ពាន់អំបោះ ត្រាវអណ្តែត ស្មៅអន្ទាក់ទឹក ស្មៅអំពៅខៀប ចំបូង កក់ជ្រុង កក់ក្តាម ឈូក ចន្ទល់ភ្នំ(វល្លីថ្ពាល់ត្រី) កញ្ជែត ស្មៅថ្នាក់ទឹក ស្ពាន់ជំរីវាល។

**៤-ការធ្វើនេសាទ**

**ក-អ្នកនេសាទ**

- អ្នកនេសាទជាសមាជិកសហគមន៍ ចំនួន ៧៨ នាក់
- អ្នកនេសាទមិនមែនជាសមាជិកសហគមន៍នេសាទ នៅក្នុងសហគមន៍មានចំនួន ១០៥នាក់
- អ្នកនេសាទមិនមែនជាសមាជិកដែលមកពីខាងក្រៅសហគមន៍មានចំនួន ១៥នាក់

**ខ.ឧបករណ៍នេសាទ**

ឧបករណ៍នេសាទ និងទូកកាណូតរបស់សមាជិកសហគមន៍នេសាទ

ប្រភេទឧបករណ៍	ឯកតា	ចំនួនគ្រួសារ	ទំហំ/ប្រវែង	រដូវប្រើប្រាស់ឧបករណ៍ (ខែ....ដល់ខែ....)
មង	ម៉ែត្រ	៧៨គ្រួសារ ២០០ម/គ្រួសារ	៧៨x២០០ម=១៥៦០០ម៉ែត្រ ក្រលា ២ស.ម-១៥ស.ម	មករា ដល់ ធ្នូ
សន្ទូច	ផ្លែ	៣៥គ្រួសារ ១០០ផ្លែ/គ្រួសារ	៣៥x១០០ផ្លែ=៣៥០០ផ្លែ លេខ ១ដល់លេខ ១២	មករា ដល់ ធ្នូ
លប	គ្រឿង	៤៥គ្រួសារ ១៦គ្រឿង/គ្រួសារ	៤៥x១៦គ្រឿង=៧២០គ្រឿង (ទំហំ ១,៥ម x២ម) ក្រលាព្រល័យ២ស.មឡើង	មករា ដល់ ធ្នូ
លាន់	គ្រឿង	៣៦គ្រួសារ ១៨គ្រឿង/គ្រួសារ	៣៦x១៨គ្រឿង=៦៤៨គ្រឿង	មិថុនា ដល់ តុលា
ឈ្មាងត្រាំ	គ្រឿង	១៥គ្រួសារ ១គ្រឿង/គ្រួសារ	១៥x០១គ្រឿង=១៥គ្រឿង មាត់មិនលើសពី ២ម	តុលា ដល់ ធ្នូ
ទ្រូ	គ្រឿង	៣០គ្រួសារ ២គ្រឿង/គ្រួសារ	៣០x២គ្រឿង=៦០គ្រឿង (ទំហំ ០,២៥ម x ០,៨ម )	មិថុនា ដល់ តុលា
សំណាញ់	វង់	៣៨គ្រួសារ ១វង់/គ្រួសារ	៣៨x១វង់=៣៨វង់ បណ្តោយមិនលើសពី ៥ម	មករា ដល់ ធ្នូ
ជុច	គ្រឿង	២៥គ្រួសារ ១៥គ្រឿង/គ្រួសារ	២៥x១៥គ្រឿង=៣៧៥គ្រឿង	មករា ដល់ ឧសភា
ឈ្នកដៃ	គ្រឿង	១០គ្រួសារ ១គ្រឿង/គ្រួសារ	១០x០១គ្រឿង=១០គ្រឿង ជ្រុងនិមួយៗមិនលើសពី ២,៥ម	មិថុនា ដល់ តុលា
សែយ៉ិន	គ្រឿង	១៥គ្រួសារ	១៥x០២គ្រឿង=៣០គ្រឿង	កក្កដា ដល់ សីហា



		២គ្រឿង/គ្រួសារ	ទំហំតិចជាង(០,៨ម x ១,៥ម )	
អញ្ចង	គ្រឿង	២០គ្រួសារ ១គ្រឿង/គ្រួសារ	២០x០១គ្រឿង=២០គ្រឿង បណ្តោយមិនលើសពី ២,៥ម	មិថុនា ដល់ តុលា
ថ្មង	គ្រឿង	១២គ្រួសារ ១គ្រឿង/គ្រួសារ	១២x០១គ្រឿង=១២គ្រឿង មាត់មិនលើសពី ២ម	មករា ដល់ ធ្នូ

ប្រភេទទូក កាណូត	ចំនួន	ចំណុះ	កំលាំងសេះ
ទូកថែវ	១១ គ្រឿង	៤០០គីឡូក្រាម	
ទូកមានម៉ាស៊ីន	៤ គ្រឿង	១០០០គីឡូក្រាម	៥-៧សេស

-ឧបករណ៍នេសាទ និងទូកកាណូតរបស់អ្នកនៅក្នុងតំបន់ប៉ុន្តែមិនមែនជាសមាជិកសហគមន៍នេសាទ

ប្រភេទ ឧបករណ៍	ឯកតា	ចំនួនគ្រួសារ	ទំហំ/ប្រវែង	រដូវប្រើប្រាស់ឧបករណ៍ (ខែ....ដល់ខែ....)
មង	ម៉ែត្រ	៩៥គ្រួសារ ២៥០ម/គ្រួសារ	៩៥x២៥០ម=២៣៧៥០ម៉ែត្រ ក្រលា ២ស.ម-១៥ស.ម	មករា ដល់ ធ្នូ
សន្ទូច	ផ្លែ	៧០គ្រួសារ ២០០ផ្លែ/គ្រួសារ	៧០x២០០ផ្លែ=១៤០០០ផ្លែ លេខ ១ដល់លេខ ១២	មករា ដល់ ធ្នូ
លុប	គ្រឿង	៣២គ្រួសារ ១៥គ្រឿង/គ្រួសារ	៣២x១៥គ្រឿង=៤៨០គ្រឿង (ទំហំ ១,៥ម x២ម) ក្រលាព្រួល២ស.មឡើង	មករា ដល់ ធ្នូ
សំណាញ់	វង់	៣៥គ្រួសារ ១វង់/គ្រួសារ	៣៥x១វង់=៣៥វង់ បណ្តោយមិនលើសពី ៥ម	មករា ដល់ ធ្នូ
លាន់	គ្រឿង	៤០គ្រួសារ ២០គ្រឿង/គ្រួសារ	៤០x២០គ្រឿង=៨០០គ្រឿង	មិថុនា ដល់ តុលា
ទ្រូ	គ្រឿង	២៥គ្រួសារ ០២គ្រឿង/គ្រួសារ	២៥x២គ្រឿង=៥០គ្រឿង (ទំហំ ០,២៥ម x ០,៨ម )	មិថុនា ដល់ តុលា
ឈ្មាងត្រាំ	គ្រឿង	១០គ្រួសារ ០១គ្រឿង/គ្រួសារ	១០x០១គ្រឿង=១០គ្រឿង មាត់មិនលើសពី ២ម	តុលា ដល់ ធ្នូ
ឈ្នុក់ដៃ	គ្រឿង	១៥គ្រួសារ ០១គ្រឿង/គ្រួសារ	១៥x០១គ្រឿង=១៥គ្រឿង ជ្រុងនិមួយៗមិនលើសពី ២,៥ម	មិថុនា ដល់ តុលា
ជុច	គ្រឿង	៣០គ្រួសារ ២០គ្រឿង/គ្រួសារ	៣០x២០គ្រឿង=៦០០គ្រឿង	មករា ដល់ ឧសភា





សែយ៉ែន	គ្រឿង	២០គ្រួសារ ១គ្រឿង/គ្រួសារ	២០x០១គ្រឿង=២០គ្រឿង ទំហំតិចជាង(០,៨ម x ១,៥ម )	មិថុនា ដល់ តុលា
ថ្ម	គ្រឿង	១៨គ្រួសារ ១គ្រឿង/គ្រួសារ	១៨x០១គ្រឿង=១៨គ្រឿង មាត់មិនលើសពី ២ម	មករា ដល់ ធ្នូ
អញ្ចូង	គ្រឿង	១០គ្រួសារ ១គ្រឿង/គ្រួសារ	១០x០១គ្រឿង=១០គ្រឿង បណ្តោយមិនលើសពី ២,៥ម	មិថុនា ដល់ តុលា

ប្រភេទទូក កាណូត	ចំនួន	ចំណុះ	កំលាំងសេះ
ទូកថែវ	២០ គ្រឿង	៤០០គីឡូក្រាម	
ទូកមានម៉ាស៊ីន	១០ គ្រឿង	១០០០គីឡូក្រាម	៥-៧សេស

-ឧបករណ៍នេសាទ និងទូកកាណូតរបស់អ្នកមកពីក្រៅសហគមន៍នេសាទ

ប្រភេទ ឧបករណ៍	ឯកតា	ចំនួនគ្រួសារ	ចំនួនឧបករណ៍ នេសាទ	ទំហំ/ប្រវែង
មង	ម៉ែត្រ	១៥គ្រួសារ ២០០ម/គ្រួសារ	១៥x២០០ម=៣០០០ម៉ែត្រ ក្រលា ២ស.ម-១៥ស.ម	មករា ដល់ ធ្នូ
សន្ទូច	ផ្លែ	១២គ្រួសារ ២០០ផ្លែ/គ្រួសារ	១២x២០០ផ្លែ=២៤០០ផ្លែ លេខ ១ដល់លេខ ១២	មករា ដល់ ធ្នូ
សំណាញ់	វង់	១គ្រួសារ ១វង់/គ្រួសារ	១x១វង់=១វង់ បណ្តោយមិនលើសពី ៥ម	មករា ដល់ ធ្នូ

ប្រភេទទូក កាណូត	ចំនួន	ចំណុះ	កំលាំងសេះ
ទូកមានម៉ាស៊ីន	១៥ គ្រឿង	១០០០គីឡូក្រាម	៥-៧សេស

គ.ការប៉ាន់ប្រមាណផលនេសាទចាប់ប្រចាំឆ្នាំ

ប្រភេទផលនេសាទ	បរិមាណផលនេសាទចាប់បានគិតជាមធ្យមប្រចាំគ្រួសារ(គិតជាគីឡូក្រាម)		
	រដូវប្រាំង	រដូវវស្សា	សរុបប្រចាំឆ្នាំ
ត្រី	១៨២គីឡូក្រាម	២២០គីឡូក្រាម	៤០២គីឡូក្រាម

៥-ផែនការគ្រប់គ្រងសហគមន៍នេសាទ

ក-ទស្សនៈវិស័យ



សហគមន៍នេសាទ កញ្ជា មានទស្សនៈវិស័យរួមចំណែកគ្រប់គ្រងធនធានជលផលប្រកបដោយសមធម៌និង ចីរភាព ដើម្បីរួមចំណែកកាត់បន្ថយភាពក្រីក្ររបស់ប្រជាពលរដ្ឋ។

**ខ-គោលបំណង**

- ចូលរួមគ្រប់គ្រងដែននេសាទទឹកសាបដែលបានលុប ឬ កាត់បន្ថយពីឡូត៍នេសាទ កន្លែងនេសាទគ្រួសារដែល រក្សាទុកសម្រាប់ប្រជាពលរដ្ឋធ្វើនេសាទជាប្រពៃណី ឬ សហគមន៍ធ្វើនេសាទ កន្លែងនេសាទបំរុង ទំនាបលិច ទឹកក្នុងរដូវតំឡើង នាទីព្រៃលិចទឹក ។
- ចូលរួមគ្រប់គ្រងធនធានជលផលប្រកបដោយនិរន្តរភាព និងធានាការបែងចែកផលប្រយោជន៍ធនធានជលផល ជូនប្រជាពលរដ្ឋខ្មែរប្រកបដោយសមធម៌។
- ដើម្បីធ្វើឱ្យប្រសើរឡើងនូវជីវភាពសមាជិកសហគមន៍ តាមតយៈការអភិវឌ្ឍន៍ចំរុះដោយមានការចូលរួម
- ដើម្បីឱ្យប្រជាពលរដ្ឋខ្មែរបានយល់ច្បាស់ ហើយនិងឈានទៅចាត់ទុកថាខ្លួនជាម្ចាស់លើធនធានធម្មជាតិ។


**គ-ផែនការគ្រប់គ្រងកន្លែងនេសាទសហគមន៍**

**គ១-ផែនការប្រើប្រាស់ឧបករណ៍នេសាទ**


ផែនការប្រើប្រាស់ឧបករណ៍នេសាទនៅក្នុងកន្លែងនេសាទសហគមន៍ គឺរៀបចំឡើងដោយគិតគូរអំពីប្រភេទ ដែននេសាទ ប្រភេទ ទំហំ ប្រវែង និងចំនួនឧបករណ៍នេសាទ ចំនួនអ្នកនេសាទ និងរដូវនេសាទ។

ផែនការប្រើប្រាស់ឧបករណ៍នេសាទនៅក្នុងកន្លែងនេសាទសហគមន៍ត្រូវបានរៀបចំឡើងដូចខាងក្រោម ៖

ឈ្មោះ/ទីតាំង កន្លែងនេសាទ	ពេលវេលា ធ្វើនេសាទ	ឧបករណ៍នេសាទអនុញ្ញាតឱ្យប្រើ		
		ប្រភេទ	ទំហំ/ប្រវែង	ចំនួន
បឹងរំពាក់	ពេញមួយឆ្នាំ	មង	ក្រលា ២ស.ម-១៥ស.ម	១០០ម/គ្រួសារ
	ពេញមួយឆ្នាំ	សន្ទូច	លេខ ១ដល់លេខ ១២	១០០ផ្ទៃ/គ្រួសារ
	ពេញមួយឆ្នាំ	លប	ទំហំតិចជាង (០,៥ម x ១ម)រហូតដល់ប្រវែង តិចជាង២ម មិនប្រើនុយរួមផ្សំ និងមិនតភ្ជាប់គ្នា	១០គ្រ/គ្រួសារ
	ពេញមួយឆ្នាំ	សំណាញ់	បណ្តោយមិនលើសពី ៥ម	១វែង/គ្រួសារ
	មិថុនា-តុលា	លាន់	ទំហំ ០,១មx១,២ម	១៥គ្រ/គ្រួសារ
	ពេញមួយឆ្នាំ	ថ្មង	មាត់មិនលើសពី ២,៥ម	១គ្រ/គ្រួសារ
	មិថុនា-តុលា	ទ្រូ	ទំហំតិចជាង (០,៣ម x ០,៨ម)	១២គ្រ/គ្រួសារ
	តុលា-ធ្នូ	ឈ្នាំងត្រាំ	មាត់មិនលើសពី ២ម	១គ្រ/គ្រួសារ
	មិថុនា-តុលា	ឈ្នក់ដៃ	ជ្រុងនិមួយៗមិនលើសពី ២,៥ម	២គ្រ/គ្រួសារ
	មករា-ឧសភា	ជុច		២០គ្រ/គ្រួសារ
	មិថុនា-តុលា	សែយ៉ឺន	ទំហំតិចជាង (០,៨ម x ១,៥ម)រហូតដល់ប្រវែង តិចជាង២ម និងមិនតភ្ជាប់គ្នា	២គ្រ/គ្រួសារ



	មិថុនា-តុលា	អញ្ចង	បណ្តោយមិនលើសពី ២,៥ម	១គ្រ/គ្រួសារ
បឹងចីតោ	ពេញមួយឆ្នាំ	មង	ក្រលា ២ស.ម-១៥ស.ម	១០០ម/គ្រួសារ
	ពេញមួយឆ្នាំ	សន្ទូច	លេខ ១ដល់លេខ ១២	១០០ផ្លែ/គ្រួសារ
	ពេញមួយឆ្នាំ	លប	ទំហំតិចជាង (០,៥ម x ១ម) រហូតដល់ព្រលប្រវែង តិចជាង២ម មិនប្រើនុយរួមផ្សំ និងមិនតភ្ជាប់គ្នា	១០គ្រ/គ្រួសារ
	ពេញមួយឆ្នាំ	សំណាញ់	បណ្តោយមិនលើសពី ៥ម	១រង់/គ្រួសារ
	មិថុនា-តុលា	លាន់	ទំហំ ០,១មx១,២ម	១៥គ្រ/គ្រួសារ
	ពេញមួយឆ្នាំ	ថ្មង	មាត់មិនលើសពី ២,៥ម	១គ្រ/គ្រួសារ
	មិថុនា-តុលា	ទ្រូ	ទំហំតិចជាង (០,៣ម x ០,៨ម)	១២គ្រ/គ្រួសារ
	តុលា-ធ្នូ	ឈ្មាងត្រាំ	មាត់មិនលើសពី ២ម	១គ្រ/គ្រួសារ
	មិថុនា-តុលា	ឈ្នក់ដៃ	ជ្រុងនិមួយៗមិនលើសពី ២,៥ម	២គ្រ/គ្រួសារ
	មករា-ឧសភា	ជុច		២០គ្រ/គ្រួសារ
	មិថុនា-តុលា	សែយ៉ែន	ទំហំតិចជាង (០,៨ម x ១,៥ម) រហូតដល់ព្រលប្រវែង តិចជាង២ម និងមិនតភ្ជាប់គ្នា	២គ្រ/គ្រួសារ
មិថុនា-តុលា	អញ្ចង	បណ្តោយមិនលើសពី ២,៥ម	១គ្រ/គ្រួសារ	
បឹងប្រាំង	ពេញមួយឆ្នាំ	មង	ក្រលា ២ស.ម-១៥ស.ម	១០០ម/គ្រួសារ
	ពេញមួយឆ្នាំ	សន្ទូច	លេខ ១ដល់លេខ ១២	១០០ផ្លែ/គ្រួសារ
	ពេញមួយឆ្នាំ	លប	ទំហំតិចជាង (០,៥ម x ១ម) រហូតដល់ព្រលប្រវែង តិចជាង២ម មិនប្រើនុយរួមផ្សំ និងមិនតភ្ជាប់គ្នា	១០គ្រ/គ្រួសារ
	ពេញមួយឆ្នាំ	សំណាញ់	បណ្តោយមិនលើសពី ៥ម	១រង់/គ្រួសារ
	មិថុនា-តុលា	លាន់	ទំហំ ០,១មx១,២ម	១៥គ្រ/គ្រួសារ
	ពេញមួយឆ្នាំ	ថ្មង	មាត់មិនលើសពី ២,៥ម	១គ្រ/គ្រួសារ
	មិថុនា-តុលា	ទ្រូ	ទំហំតិចជាង (០,៣ម x ០,៨ម)	១២គ្រ/គ្រួសារ
	តុលា-ធ្នូ	ឈ្មាងត្រាំ	មាត់មិនលើសពី ២ម	១គ្រ/គ្រួសារ
	មិថុនា-តុលា	ឈ្នក់ដៃ	ជ្រុងនិមួយៗមិនលើសពី ២,៥ម	២គ្រ/គ្រួសារ
	មករា-ឧសភា	ជុច		២០គ្រ/គ្រួសារ
	មិថុនា-តុលា	សែយ៉ែន	ទំហំតិចជាង (០,៨ម x ១,៥ម) រហូតដល់ព្រលប្រវែង តិចជាង២ម និងមិនតភ្ជាប់គ្នា	២គ្រ/គ្រួសារ
មិថុនា-តុលា	អញ្ចង	បណ្តោយមិនលើសពី ២,៥ម	១គ្រ/គ្រួសារ	
បឹងស្ទឹងដំបង	ពេញមួយឆ្នាំ	មង	ក្រលា ២ស.ម-១៥ស.ម	១០០ម/គ្រួសារ
	ពេញមួយឆ្នាំ	សន្ទូច	លេខ ១ដល់លេខ ១២	១០០ផ្លែ/គ្រួសារ
	ពេញមួយឆ្នាំ	លប	ទំហំតិចជាង (០,៥ម x ១ម) រហូតដល់ព្រលប្រវែង	១០គ្រ/គ្រួសារ



			តិចជាង២ម មិនប្រើនុយរូមផ្សំ និងមិនតភ្ជាប់គ្នា	
	ពេញមួយឆ្នាំ	សំណាញ់	បណ្តោយមិនលើសពី ៥ម	១វង់/គ្រួសារ
	មិថុនា-តុលា	លាន់	ទំហំ ០,១មx១,២ម	១៥គ្រូ/គ្រួសារ
	ពេញមួយឆ្នាំ	ថ្មង	មាត់មិនលើសពី ២,៥ម	១គ្រូ/គ្រួសារ
	មិថុនា-តុលា	ទ្រូ	ទំហំតិចជាង (០,៣ម x០,៨ម)	១២គ្រូ/គ្រួសារ
	តុលា-ធ្នូ	ឈ្នាងត្រាំ	មាត់មិនលើសពី ២ម	១គ្រូ/គ្រួសារ
	មិថុនា-តុលា	ឈ្នាក់ដៃ	ជ្រុងនិមួយៗមិនលើសពី ២,៥ម	២គ្រូ/គ្រួសារ
	មករា-ឧសភា	ជុំច		២០គ្រូ/គ្រួសារ
	មិថុនា-តុលា	សែយ៉ែន	ទំហំតិចជាង (០,៨ម x១,៥ម)រាំងព្រួលប្រវែង តិចជាង២ម និងមិនតភ្ជាប់គ្នា	២គ្រូ/គ្រួសារ
	មិថុនា-តុលា	អញ្ចង	បណ្តោយមិនលើសពី ២,៥ម	១គ្រូ/គ្រួសារ
ព្រែកចំលាក់	កញ្ញា-វិច្ឆិកា	មង	ក្រលា២ស.ម-១៤ស.ម	៥០ម/គ្រួសារ
	កញ្ញា-វិច្ឆិកា	សន្ទូច	លេខ ១ ដល់ លេខ ១២	៥០ផ្ទៃ/គ្រួសារ
	កញ្ញា-វិច្ឆិកា	សំណាញ់	៥ម	១វង់/គ្រួសារ
ព្រែកដឹក	កញ្ញា-វិច្ឆិកា	មង	ក្រលា២ស.ម-១៤ស.ម	៥០ម/គ្រួសារ
	កញ្ញា-វិច្ឆិកា	សន្ទូច	លេខ ១ ដល់ លេខ ១២	៥០ផ្ទៃ/គ្រួសារ
	កញ្ញា-វិច្ឆិកា	សំណាញ់	៥ម	១វង់/គ្រួសារ
អូរក្រូច	ពេញមួយឆ្នាំ	មង	ក្រលា២ស.ម-១៤ស.ម	៥០ម/គ្រួសារ
	ពេញមួយឆ្នាំ	សន្ទូច	លេខ ១ ដល់ លេខ ១២	៥០ផ្ទៃ/គ្រួសារ
	ពេញមួយឆ្នាំ	សំណាញ់	៥ម	១វង់/គ្រួសារ
	កក្កដា-តុលា	លប	ទំហំតិចជាង (០,៥ម x១ម)រាំងព្រួលប្រវែង តិចជាង២ម មិនប្រើនុយរូមផ្សំ និងមិនតភ្ជាប់គ្នា	២គ្រឿង/គ្រួសារ
អូរជរ	ពេញមួយឆ្នាំ	មង	ក្រលា២ស.ម-១៤ស.ម	៥០ម/គ្រួសារ
	ពេញមួយឆ្នាំ	សន្ទូច	លេខ ១ ដល់ លេខ ១២	៥០ផ្ទៃ/គ្រួសារ
	ពេញមួយឆ្នាំ	សំណាញ់	៥ម	១វង់/គ្រួសារ
អូរកូនអក	ពេញមួយឆ្នាំ	មង	ក្រលា២ស.ម-១៤ស.ម	៥០ម/គ្រួសារ
	ពេញមួយឆ្នាំ	សន្ទូច	លេខ ១ ដល់ លេខ ១២	៥០ផ្ទៃ/គ្រួសារ
	ពេញមួយឆ្នាំ	សំណាញ់	៥ម	១វង់/គ្រួសារ



**គ២-ផែនការកែលំអរដែននេសាទ**

ឈ្មោះដែននេសាទ	ទំហំ(ហិកតា)	ទំហំដែលត្រូវកែលំអរ	សកម្មភាព	ថ្ងៃ ខែ ឆ្នាំចាប់ផ្តើម	ថ្ងៃ ខែ ឆ្នាំបញ្ចប់	ផ្សេងៗ
បឹងប្រាំង	២២៥ ហិកតា	១៥ហិកតា	ស្តារដី	មីនា/២០១២ មីនា/២០១៣ មីនា/២០១៤	ឧសភា/២០១២ ឧសភា/២០១៣ ឧសភា/២០១៤	

**គ៣-ផែនការកំណត់ និងរៀបចំកន្លែងអភិរក្ស**

ឈ្មោះដែននេសាទ	ទំហំ(ហិកតា)	ប្រភេទនៃការអភិរក្ស	សកម្មភាព	ថ្ងៃ ខែ ឆ្នាំចាប់ផ្តើម	ថ្ងៃ ខែ ឆ្នាំបញ្ចប់	ផ្សេងៗ
បឹងប្រាំង	១៥ហិកតា	ត្រីមេពូជ	ផ្សព្វផ្សាយដល់ប្រជាពលរដ្ឋឱ្យបានដឹងពីកន្លែងអភិរក្សនិងហាមឃាត់រាល់ការធ្វើនេសាទគ្រប់ប្រភេទ	មករា/២០១២ មករា/២០១៣ មករា/២០១៤	មករា/២០១២ មករា/២០១៣ មករា/២០១៤	
			ដាំបង្កោលព្រំប្រទល់ស៊ីម៉ង់ចំនួន៥០ដើម	តុលា/២០១២	កុម្ភៈ/២០១២	
			លូសិប្បនិម្មិត១០០កង ដាក់ស្លាកសញ្ញាចំនួន៤ ធ្វើស្នាក់ការសហគមន៍ ១	មីនា/២០១២ មីនា/២០១២ មីនា/២០១៣	ឧសភា/២០១២ ឧសភា/២០១២ ឧសភា/២០១៣	
			ល្អិតជាប្រចាំកន្លែងអភិរក្ស	២០១២ រាល់ខែ	២០១៤ រាល់ខែ	

**គ៤-ផែនការគ្រប់គ្រងព្រៃលិចទឹក**

ឈ្មោះ/ទីតាំង	ទំហំ(ហិកតា)	ប្រភេទកូនឈើដែលត្រូវដាំនិងការពារ	សកម្មភាព	ថ្ងៃ ខែ ឆ្នាំចាប់ផ្តើម	ថ្ងៃ ខែ ឆ្នាំបញ្ចប់	ផ្សេងៗ
ដាំព្រៃលិចទឹក បឹងប្រាំង	៥ហិកតា	រាំង ត្រស់ សណ្តាន់ ថ្លើមអណ្តើក	ផ្សំកូនឈើ	មករា/២០១២ មករា/២០១៣ មករា/២០១៤	តុលា/២០១២ តុលា/២០១៣ តុលា/២០១៤	
			ដាំកូនឈើឡើងវិញ	វិច្ឆិកា/២០១២ វិច្ឆិកា/២០១៣ វិច្ឆិកា/២០១៤	ធ្នូ/២០១២ ធ្នូ/២០១៣ ធ្នូ/២០១៤	
			ថែរក្សាការពារ	៤៥ហិកតា	កូនឈើគ្រប់ប្រភេទ	ដាក់ស្លាកសញ្ញា

ព្រៃលិចទឹក			៨ស្លាក	កុម្មៈ/២០១៣	មេសា/២០១៣	
				កុម្មៈ/២០១៤	មេសា/២០១៤	
			បង្កើនការយាម ល្អាត៣ដង/ខែ	២០១២ រាល់ខែ	២០១៤ រាល់ខែ	

**គ៥-ផែនការអភិវឌ្ឍន៍វារីវប្បកម្ម**

ប្រភេទវារីវប្បកម្ម	ចំនួន	ប្រភេទកូនត្រីពូជ	បរិមាណកូនត្រី	ខែ/ឆ្នាំ	
				ចាប់ផ្តើម	ប្រមូលផល
ស្រះ	១០ ទំហំ១០មx២៥មx៣ម	អណ្តែង	អាស្រ័យតាមទំហំស្រះ	តុលា/២០១២ តុលា/២០១៣	ឧសភា/២០១៣ ឧសភា/២០១៤

**គ៦-ផែនការចុះល្អាតទប់ស្កាត់បទល្មើសនេសាទ**

ផែនការចុះទប់ស្កាត់បទល្មើសនេសាទត្រូវបានរៀបចំដូចខាងក្រោម:

សកម្មភាព	លទ្ធផលរំពឹងទុក	ចំណាយ ដុល្លា	អ្នកចូលរួម	ថ្ងៃ ខែ ឆ្នាំ ចាប់ផ្តើម	ថ្ងៃ ខែ ឆ្នាំ បញ្ចប់
ទំនាក់ទំនងជាមួយអាជ្ញាធរមូល ដ្ឋាននិងស្ថាប័នជំនាញដើម្បីសហ ការបានល្អតាមរយៈការប្រជុំ	២ដង/ឆ្នាំ អាជ្ញាធរមូលដ្ឋាននិងជំនាញ ជលផលចូលរួមរាល់សកម្ម ភាពអនុវត្តរបស់សហគមន៍ ស្របទៅតាមគោលការណ៍ ណែនាំនៃច្បាប់	១២០\$	អង្គការដៃគូ គណៈកម្មការ	២០១២ រាល់ខែ ១,៦	២០១៤ រាល់ខែ ១,៦
ប្រជុំពិភាក្សាគណៈកម្មការសហ គមន៍រៀបចំផែនការប្រចាំខែនិង ត្រីមាស	គណៈកម្មការទទួលបាននូវ បទពិសោធន៍ល្អៗនិងចាត់វិ ធានការសមស្របក្នុងការ ចុះអនុវត្តការងារ	១២០\$		២០១២ រាល់ខែ	២០១៤ រាល់ខែ
រៀបចំកំលាំងចុះបង្ក្រាបដល់ទី កន្លែងដោយសហការជាមួយអា ជ្ញាធរមូលដ្ឋាននិងស្ថាប័នជំនាញ	៤ដង/ឆ្នាំ ឧបករណ៍នេសាទខុសច្បាប់ ថយចុះបណ្តើៗ និងឈាន ទៅលុបបំបាត់ទាំងស្រុង	៣៦០\$	អង្គការដៃគូ គណៈកម្មការ អាជ្ញាធរមូល ដ្ឋាន ជំនាញ	២០១២ រាល់ខែ ១,៤,៨,១២	២០១៤ រាល់ខែ ១,៤,៨,១២

**គ៧-ផែនការផ្សព្វផ្សាយច្បាប់ជលផល**

ផែនការផ្សព្វផ្សាយច្បាប់ជលផលត្រូវបានរៀបចំឡើងដូចខាងក្រោម :



សកម្មភាព	លទ្ធផលរំពឹងទុក	ចំណាយ ដុល្លារ/រៀល	អ្នកចូលរួម	ថ្ងៃ ខែ ឆ្នាំ ចាប់ផ្តើម	ថ្ងៃ ខែ ឆ្នាំ បញ្ចប់
-ប្រជុំ -ផ្សព្វផ្សាយតាមមីក្រូ -ផ្សព្វផ្សាយតាមរយៈចែកឯកសារ	៤ដង/ឆ្នាំ	២៤០\$	គណៈកម្មការ អាជ្ញាធរមូលដ្ឋាន ជំនាញជលផល	២០១២ រាល់ខែ ១,៤ ៨ និងខែ ១២	២០១៤ រាល់ខែ ១,៤ ៨និងខែ ១២

**គ.ផ-ផែនការថវិកាទ្រទ្រង់សម្រាប់អភិវឌ្ឍន៍សហគមន៍**

ផែនការថវិកាទ្រទ្រង់សម្រាប់អភិវឌ្ឍន៍សហគមន៍ត្រូវបានរៀបចំឡើងដូចខាងក្រោម :

ប្រភេទប្រាក់ចំណូល	សកម្មភាព	ថ្ងៃខែឆ្នាំ ចាប់ផ្តើម	ថ្ងៃខែឆ្នាំ ចប់បញ្ចប់	ចំណូលសរុប	ផ្សេងៗ
ភ្នាក់ងារពីសមាជិក សហគមន៍នេសាទ	-ផ្សព្វផ្សាយជ្រើសរើស សមាជិក និងបង់ប្រាក់ ភាគទាន -ប្រមូលភាគទាន ៥០០រៀល/ម្នាក់	មករា/២០១២  មេសា/២០១២	មីនា/២០១២  ធ្នូ/២០១៤	៣៩.០០០រៀល	៥០០រៀល/នាក់ ៧៨នាក់ (មិនទាន់អនុវត្ត)
ភាគទានប្រចាំឆ្នាំ	-ផ្សព្វផ្សាយជូនដំណឹង ដល់សមាជិកបង់ប្រាក់ ភាគទានប្រចាំឆ្នាំ -ប្រមូលភាគទានប្រចាំ ឆ្នាំ ១០០០រៀល/ម្នាក់	មីនា/២០១២  សីហា/២០១២	កក្កដា/២០១២  ធ្នូ/២០១៤	២៣៤.០០០រៀល	១០០០រៀល/នាក់ ៧៨នាក់ (មិនទាន់អនុវត្ត)

**ឃ.យុទ្ធសាស្ត្រ**

ដើម្បីអនុវត្តផែនការឱ្យទទួលបានជោគជ័យ យុទ្ធសាស្ត្រមួយចំនួនត្រូវបានរៀបចំ ដូចខាងក្រោម :

- បង្កើតគណៈកម្មការសម្រាប់អនុវត្តតាមដាន ត្រួតពិនិត្យ និងវាយតម្លៃការអនុវត្តផែនការ រួមមាន៖  
សមាជិក គណៈកម្មការសហគមន៍នេសាទ ចាស់ទុំដែលមានបទពិសោធន៍និងចំណេះដឹងល្អៗជាពិសេសបញ្ហា  
នេសាទ
- ស្នើសុំជំនួយបច្ចេកទេសពីរដ្ឋបាលជលផលមានសមត្ថកិច្ច ដើម្បីជួយផ្តល់យោបល់ចំពោះផែនការណាដែល  
ទាក់ទងនិងបច្ចេកទេសជលផលដូចជា ការធ្វើផែនការកន្លែងអភិរក្សមេពូជត្រី ការរៀបចំកន្លែងអភិរក្ស ព្រៃលិច  
ទឹក កន្លែងអភិរក្សជីវៈចម្រុះ ការស្តារព្រែក ការកំណត់ឧបករណ៍នេសាទ ការចិញ្ចឹមត្រី ការរកថវិកាទ្រទ្រង់  
ជាដើម
- រៀបចំយុទ្ធសាស្ត្រទំនាក់ទំនងជាមួយស្ថាប័នជំនាញអង្គការនានា គម្រោង និងម្ចាស់ជំនួយដើម្បីទទួលបានការ  
ឧបត្ថម្ភគាំទ្រ និងថវិកាសម្រាប់ដំណើរការអនុវត្តផែនការ
- រៀបចំផែនការអនុវត្តផែនការតាមដំណាក់កាលនីមួយៗដោយជាក់លាក់
- ទាក់ទងជាមួយរដ្ឋបាលជលផលដើម្បីសុំការគាំទ្រថវិកា និងជួយរកដៃគូសម្រាប់ទ្រទ្រង់ផែនការគ្រប់គ្រង  
សហគមន៍នេសាទ



- ផ្សព្វផ្សាយផែនការគ្រប់គ្រងកន្លែងនេសាទសហគមន៍ដល់សមាជិកសហគមន៍នេសាទ និងអ្នកពាក់ព័ន្ធសំខាន់ៗដើម្បីជម្រុញការចូលរួម និងគាំទ្រដល់ការអនុវត្តផែនការគ្រប់គ្រងនេះ
- កៀងគរការចូលរួមចំណែករបស់សមាជិកសហគមន៍នេសាទ
- រៀបចំវិធានការណ៍ចំពោះអ្នកនេសាទមកពីខាងក្រៅសហគមន៍
- ពង្រឹងសមត្ថភាពបច្ចេកទេស និង គ្រប់គ្រងរបស់គណៈកម្មការសហគមន៍នេសាទ
- ចងក្រងក្រុមអ្នកនេសាទទៅតាមប្រភេទឧបករណ៍នេសាទ ដើម្បីចូលរួមអនុវត្តផែនការ
- បញ្ចូលផែនការគ្រប់គ្រងសហគមន៍នេសាទទៅក្នុងផែនការអភិវឌ្ឍន៍ឃុំ សង្កាត់។








តារាងសង្ខេបផែនការគ្រប់គ្រងគម្រោងសាងសង់សាលាសិក្សាស្រី (២០១២ ដល់ ២០១៤)

គ្រឹះស្ថានៈ (២០១២ ដល់ ២០១៤)

ប្រភេទផែនការ	សកម្មភាព	លទ្ធផលរំពឹងទុក	ការប៉ាន់ស្មាន ចំណាយ(រៀល)	ប្រភេទជំនួយ	ពេលចាប់ផ្តើម	ពេលបញ្ចប់	ផ្សេងៗ
១-ការប្រើប្រាស់ ឧបករណ៍នេសាទ	ប្រជុំផ្សព្វផ្សាយអំពីផែនការ ប្រើប្រាស់ឧបករណ៍នេសាទ សហគមន៍២ដង/ឆ្នាំ	-សមាជិកនិងប្រជាពលរដ្ឋ ចូលរួម អនុវត្តតាមផែនការ ប្រើប្រាស់ឧបករណ៍នេសាទ សហគមន៍កញ្ជា	៤៨០.០០០រៀល	រដ្ឋបាល ជលផល និងអង្គការ ដៃគូ	២០១២ រាល់ខែ ១ និង ខែ៦	២០១៤ រាល់ខែ ១ និង ខែ៦	
	បិទផ្សាយឯកសារផែនការ ប្រើប្រាស់ឧបករណ៍នេសាទ សហគមន៍២ដង/ឆ្នាំ		២៤០.០០០រៀល	រដ្ឋបាល ជលផល និងអង្គការ ដៃគូ	២០១២ រាល់ខែ ៣ និង ខែ៩	២០១២ រាល់ខែ ៣ និង ខែ៩	
	ចែកចាយឯកសារផែនការ តាមដល់អ្នកភូមិ២ដង/ឆ្នាំ	-ផលត្រីនៅក្នុងសហគមន៍ មានការកើនឡើង ប្រជាពលរដ្ឋអាចរកត្រីបាន ពេញមួយឆ្នាំ	៦០០.០០០រៀល	រដ្ឋបាល ជលផល និងអង្គការ ដៃគូ	២០១២ រាល់ខែ ៥ និង ខែ១០	២០១២ រាល់ខែ ៥ និង ខែ១០	
	ផ្សព្វផ្សាយតាមមេត្រូនូវផែន ការប្រើប្រាស់ឧបករណ៍នេសាទ សហគមន៍២ដង/ឆ្នាំ		៣៦០.០០០រៀល	រដ្ឋបាល ជលផល និងអង្គការ ដៃគូ	២០១២ រាល់ខែ ៦ និង ខែ១២	២០១២ រាល់ខែ ៦ និង ខែ១២	
២-ការកែលំអរផែន នេសាទ	ស្តារដីល្បាប់ចេញពីបឹងប្រាំង (ទំហំ១៥ ហិកតា)	ធ្វើឲ្យមានបរិស្ថានល្អគុណភាព ទឹកល្អប្រសើរឡើងវិញ -មធ្យមជាតិសំបូរឡើងវិញ	៣០.០០០.០០០រៀល	រដ្ឋបាល ជលផល និងអង្គការ ដៃគូ	២០១២ ខែ ២ ខែ៣ និង ខែ៤	២០១២ ខែ ២ ខែ៣ និង ខែ៤	
	ផ្សព្វផ្សាយពីកន្លែងអភិរក្សនិងការ រ	សមាជិកសហគមន៍នេសាទ និងប្រជាពលរដ្ឋក្នុងនិងក្រៅ	៣៦០.០០០រៀល	រដ្ឋបាល ជលផល	២០១២ ខែ២ និង ខែ៣	២០១៤ ខែ២ និង ខែ៣	



<p>៣-ការរៀបចំកន្លែងអភិរក្ស</p>	<p>ហាមឃាត់ដល់ប្រជាពលរដ្ឋឱ្យបានទូលំទូលាយ ៣ដង/ឆ្នាំ</p> <p>ហោះបង្ហាញស៊ីម៉ង់ត្រីប្រទល់កន្លែងអភិរក្សត្រីមេពូជសហគមន៍ចំនួន៥០ដើម</p> <p>-ធ្វើស្លាកសញ្ញាហាមឃាត់ចំនួន៤ផ្ទាំង</p> <p>-លូសិប្បនិម្មិតចំនួន ១០០កង</p> <p>ល្អិតជាប្រចាំកន្លែងអភិរក្ស</p>	<p>សហគមន៍ចូលរួមថែរក្សាការពារ</p> <p>-ប្រជាពលរដ្ឋទាំងអស់ក្នុងសហគមន៍បានយល់ដឹងអំពីកន្លែងអភិរក្សត្រីមេពូជ។</p> <p>-ផលត្រីនឹងមានការកើនឡើងសមាជិកសហគមន៍នេសាទនិងប្រជាពលរដ្ឋក្នុងនិងក្រៅសហគមន៍ចូលរួមថែរក្សាការពារ</p> <p>សមាជិកក្រុមល្អិតចូលរួមល្អិតតាមផែនការ ៣ដង/ខែ</p>	<p>១៥០ដុល្លារ/ដើម</p> <p>២០០ដុល្លារ/ផ្ទាំង</p> <p>៣០ដុល្លារ/កង</p> <p>៦០០.០០០រៀល</p> <p>១៥០០ដុល្លា</p>	<p>រដ្ឋបាល និងអង្គការ ដៃគូ</p> <p>រដ្ឋបាល ជលផល និងអង្គការ ដៃគូ</p> <p>អង្គការ ដៃគូ</p> <p>រដ្ឋបាល ជលផល និងអង្គការ ដៃគូ</p> <p>រដ្ឋបាល ជលផល និងអង្គការ ដៃគូ</p>	<p>២០១២</p> <p>២០១២</p> <p>២០១៣ ខែ ៤ ខែ ៥ និង ខែ ៦</p> <p>២០១២ ខែ ១ ខែ ៥ និង ខែ ១០</p> <p>១/២០១២</p>	<p>២០១៤</p> <p>២០១៤</p> <p>២០១៤ ខែ ៤ ខែ ៥ និង ខែ ៦</p> <p>២០១៤ ខែ ១ ខែ ៥ និង ខែ ១០</p>	
<p>៤-កែលម្អព្រៃលិចទឹក</p>	<p>-ស្នាក់ការសហគមន៍ចំនួន០១</p> <p>ផ្សព្វផ្សាយពីសារប្រយោជន៍នៃព្រៃលិចទឹកដល់ប្រជាពលរដ្ឋឱ្យបានទូលំទូលាយ៣ដង/ឆ្នាំ</p> <p>ដាំព្រៃលិចទឹកចំនួន ៥ ហិកតា</p>	<p>គណៈកម្មការសហគមន៍នេសាទមានទីកន្លែងសំរាប់ធ្វើការងារច្បាស់លាស់និងងាយស្រួលទុកដាក់ឯកសារផ្សេងៗ</p> <p>សមាជិកសហគមន៍នេសាទនិងប្រជាពលរដ្ឋក្នុងនិងក្រៅសហគមន៍បានយល់ដឹង និងចូលរួមថែរក្សាការពារ</p> <p>-ព្រៃលិចទឹកសំបូរឡើងវិញ</p> <p>-ជីវចម្រុះគ្រប់ប្រភេទមានការកើនឡើង</p>	<p>១.៣៥០.០០០រៀល</p>	<p>រដ្ឋបាល ជលផល និងអង្គការ ដៃគូ</p>	<p>២០១២ ខែ ១ ខែ ៥ និង ខែ ១០</p>	<p>២០១៤ ខែ ១ ខែ ៥ និង ខែ ១០</p>	


	<p>ការការព្រលិចទឹកចំនួន ៤៥ ហិកតា តាមរយៈការយាមល្អាត ៣ដង/ឆ្នាំ</p>	<p>-ព្រលិចទឹកសំបូរឡើងវិញ -ដំបូរគ្រប់ប្រភេទមានការកើន ឡើង</p>	<p>១.៣៥០.០០០០០០</p>	<p>រដ្ឋបាល ជលផល និងអង្គការ ដៃគូ</p>	<p>ជាប្រចាំ</p>	<p>ជាប្រចាំ</p>
<p>៥-ផែនការអភិវឌ្ឍន៍ វារីវប្បកម្ម</p>	<p>ប្រជុំផ្សព្វផ្សាយអំពីផែនការអភិវឌ្ឍន៍ វារីវប្បកម្ម ស្វែងរកប្រភពជំនួយថវិកាពីអង្គការ វិនិយោគិន បើកវគ្គបណ្តុះបណ្តាលពីបច្ចេកទេស វារីវប្បកម្មទឹកសាប ចិញ្ចឹមត្រី ក្នុងស្រែ ក្នុងស្រែដល់សមាជិក សហគមន៍នេសាទ ផ្តល់ទុនដើម្បីដឹកស្រូវ និងពូជត្រី សម្រាប់ដាក់ចិញ្ចឹម</p>	<p>សមាជិកសហគមន៍នេសាទនិង ប្រជាពលរដ្ឋក្នុងនិងក្រៅ សហគមន៍បានយល់ដឹង និង ចូលរួមថែរក្សាការពារ សមាជិកសហគមន៍នេសាទ ទទួលបានការផ្សព្វផ្សាយ និង ទទួលបានចំណេះដឹងពីការ ចិញ្ចឹមត្រីទឹកសាបក្នុងស្រែ និង ក្នុងស្រែ អាចចិញ្ចឹមបានផល ខ្ពស់ កាត់បន្ថយការនេសាទត្រីពី ក្នុងធម្មជាតិ និងបទល្មើស នេសាទថយចុះ។</p>	<p>១.១០០.០០០០០០ ៥០០.០០០០០០ ២.៦០០.០០០០០០ ៣.០០០.០០០០០០</p>	<p>រដ្ឋបាល ជលផល និងអង្គការ ដៃគូ</p>	<p>២០១២ ១\២០១២ ១\២០១៣ ១\២០១៤ ១\២០១២ ១\២០១៣ ១\២០១៤ ១\២០១២ ១\២០១៣ ១\២០១៤ ១\២០១២ ១\២០១៣ ១\២០១៤ ១\២០១២ ១\២០១៣ ១\២០១៤</p>	<p>២០១២ ២០១២ ២០១៣ ២០១៤ ២០១២ ២០១៣ ២០១៤ ២០១២ ២០១៣ ២០១៤ ២០១២ ២០១៣ ២០១៤ ២០១២ ២០១៣ ២០១៤</p>
	<p>ទំនាក់ទំនងជាមួយស្ថាប័នពាក់ព័ន្ធលើការគ្រប់គ្រងសហគមន៍ នេសាទ</p>	<p>អាជ្ញាធរនិងស្ថាប័នពាក់ព័ន្ធមាន ការគាំទ្រនិងចូលរួមរាល់សកម្ម ភាពអនុវត្តនិងការអនុវត្តមាន ភាពទទួលខុសត្រូវស្របទៅតាម គោលការណ៍ណែនាំនៃច្បាប់</p>	<p>៣៦០.០០០០០០</p>	<p>រដ្ឋបាល ជលផល និងអង្គការ ដៃគូ</p>	<p>២០១២ ខែ២ និង ខែ៦</p>	

<p>៦-ការចុះឈ្មោះស្ថាប័នបទល្មើសនេសាទ</p>	<p>ផ្សព្វផ្សាយពីច្បាប់ដែលផ្តើមប្រតិបត្តិការនានាដែលពាក់ព័ន្ធនឹងចំណេះដឹងបរិស្ថានដល់ប្រជាពលរដ្ឋ</p>	<p>សមាជិកសហគមន៍នេសាទនិងប្រជាពលរដ្ឋក្នុងនិងក្រៅសហគមន៍ចូលរួមការពារ ថែរក្សានិងប្រើប្រាស់ធនធានធម្មជាតិប្រកបដោយសមធម៌និងការបម្រើផ្តល់ផ្លាញធនធានត្រូវបានថយចុះ</p>	<p>២.០០០.០០០\$០០</p>	<p>រដ្ឋបាលជលផលនិងអង្គការដៃគូ</p>	<p>២០១២ ខែ១ និង ខែ៦</p>	<p>២០១៤ ខែ១ និង ខែ៦</p>
<p>ប្រជុំពិភាក្សាគណៈកម្មការសហគមន៍នេសាទរៀបចំផែនការប្រចាំខែ និងត្រីមាស</p>	<p>សហការជាមួយស្ថាប័នជំនាញសម្បត្តិចូលនិងសហគមន៍ជិតខាងក្នុងការចុះបង្ហាញបទល្មើស២ដង/ខែ</p>	<p>គណៈកម្មការទទួលបាននូវបទពិសោធន៍ និងចំណេះដឹងថ្មីៗលើការដោះស្រាយបញ្ហានិងមានការកែលំអរកាន់តែប្រសើរឡើង</p>	<p>៤៤០.០០០\$០០</p>	<p>រដ្ឋបាលជលផលនិងអង្គការដៃគូ</p>	<p>២០១២ ខែ១ ខែ៥ និង ខែ៩</p>	<p>២០១៤ ខែ១ ខែ៥ និង ខែ៩</p>
<p>សហការជាមួយស្ថាប័នជំនាញសម្បត្តិចូលនិងសហគមន៍ជិតខាងក្នុងការចុះបង្ហាញបទល្មើស២ដង/ខែ</p>	<p>ការនេសាទខុសច្បាប់ត្រូវបានកាត់បន្ថយ និងត្រូវបានលុបបំបាត់នៅក្នុងសហគមន៍នេសាទ</p>	<p>៥.៧៦០.០០០\$០០ ៨០.០០០\$/ដង</p>	<p>រដ្ឋបាលជលផលនិងអង្គការដៃគូ</p>	<p>២០១២ រាល់ខែ</p>	<p>២០១៤ រាល់ខែ</p>	<p>២០១៤ រាល់ខែ</p>
<p>៧-ផែនការថវិការទ្រទ្រង់សម្រាប់អភិវឌ្ឍន៍សហគមន៍</p>	<p>ភាគទានពីសមាជិកសហគមន៍ភាគទានប្រចាំឆ្នាំ</p>	<p>-ផ្សព្វផ្សាយជ្រើសរើសសមាជិកថ្មី៧០នាក់/ឆ្នាំ -ដើរប្រមូលភាគទានតាមផ្ទះសមាជិក</p>	<p>៣៥.០០០\$</p>	<p>សហគមន៍នេសាទ</p>	<p>៤/២០១២ ៤/២០១៣ ៤/២០១៤</p>	<p>១២/២០១២ ១២/២០១៣ ១២/២០១៤</p>
<p>រៀបចំបង្កើតឲ្យមានទន់បង្វិល</p>	<p>សមាជិកសហគមន៍និងចូលរួមបង់ភាគទានប្រចាំឆ្នាំរៀងរាល់ឆ្នាំ</p>	<p>សមាជិកសហគមន៍និងចូលរួមបង់ភាគទានប្រចាំឆ្នាំរៀងរាល់ឆ្នាំ</p>	<p>២១០.០០០\$ សំរាប់រយៈពេល៣ឆ្នាំ</p>	<p>សហគមន៍នេសាទ</p>	<p>៨/២០១២ ៨/២០១៣ ៨/២០១៤</p>	<p>១២/២០១២ ១២/២០១៣ ១២/២០១៤</p>
<p></p>	<p></p>	<p>-ស្វែងរកថវិកាគាំទ្រ(អង្គការដៃគូ) -ជ្រើសរើសសមាជិក -ធ្វើលក្ខន្តិកៈ -ធ្វើកិច្ចសន្យា -ទំនាក់ទំនងជាមួយសមាជិកស.គ</p>	<p>៤០០០\$០០</p>	<p>អង្គការដៃគូ</p>	<p>១/២០១២ ១/២០១៣ ១/២០១៤</p>	<p>១/២០១២ ១/២០១៣ ១/២០១៤</p>

តារាងផែនការសកម្មភាព

ពេលវេលា

សកម្មភាព	២០១២												២០១៣												២០១៤												
	១	២	៣	៤	៥	៦	៧	៨	៩	១០	១១	១២	១	២	៣	៤	៥	៦	៧	៨	៩	១០	១១	១២	១	២	៣	៤	៥	៦	៧	៨	៩	១០	១១	១២	
	១- ការប្រើប្រាស់ឧបករណ៍នេសាទ																																				
១-១ ប្រជុំផ្សព្វផ្សាយអំពីផែនការប្រើប្រាស់ឧបករណ៍																																					
១-២ ចិទផ្សាយដកសារផែនការប្រើប្រាស់ឧបករណ៍នេសាទ																																					
១-៣ ចែកចាយដកសារផែនការដល់អ្នកភូមិ																																					
១-៤ ផ្សព្វផ្សាយតាមមេត្រូ ឆ្លូវផែនការ ប្រើប្រាស់ឧបករណ៍នេសាទ																																					
២- ការកែលម្អអំធននេសាទ																																					
២-១ ស្ថាប័នល្បាប់ក្នុងបឹងប្រាំង																																					
៣- ការរៀបចំកន្លែងអភិរក្ស																																					
៣-១ ផ្សព្វផ្សាយពីកន្លែងអភិរក្ស																																					
៣-២ ចោះបង្គោលប្រទេស																																					
៣-៣ ធ្វើស្លាកសញ្ញាហាមឃាត់																																					
៣-៤ ធ្វើស្លាកសហគមន៍																																					
៣-៥ ល្បាតជាប្រចាំកន្លែងអភិរក្ស																																					
៤- កែលម្អប្រព័ន្ធចីក																																					
៤-១ ដាំប្រលិចទឹក																																					
៤-១-១ ផ្សព្វផ្សាយ																																					
៤-១-២ ដាំកូនឈើ																																					
៤-២ ការពារប្រលិចទឹក																																					
៤-២-១ ដាក់ស្លាកសញ្ញាហាមឃាត់																																					
៤-២-២ យាមល្បាតប្រលិចទឹក																																					
៤-៣ ផ្សព្វផ្សាយពីសារៈប្រយោជន៍នៃប្រលិចទឹកដល់ប្រជាពលរដ្ឋ																																					
៥. ផែនការអភិវឌ្ឍន៍វិប្បកម្ម																																					



៤-១ ប្រជុំផ្សព្វផ្សាយអំពីផែនការអភិវឌ្ឍន៍វារីយូកេឌូ																				
៤-២ ស្វែងរកប្រភពជំនួយថវិកាពីអង្គការដៃគូនានា																				
៤-៣ លើកវគ្គបណ្តុះបណ្តាលអំពីបច្ចេកទេសចិញ្ចឹមត្រីដល់សមាជិកសហគមន៍នេសាទ																				
៥. ៤ ផ្តល់ទុនដើម្បីដឹកស្រូវ ពូជក្រីសម្រាប់ដាក់ចិញ្ចឹម																				
៦. ការចុះហ្គោត និងទប់ស្កាត់បទល្មើសផលជល																				
៦.១ ទំនាក់ទំនងជាមួយស្ថាប័នពាក់																				
៦.១ ផ្សព្វផ្សាយច្បាប់ផលជលថ្មី																				
៦.២ ប្រជុំគណៈកម្មការរៀបចំផែនការប្រចាំខែ ត្រីមាស																				
៦.៣ សហការជាមួយស្ថាប័នជំនាញសមត្ថកិច្ចនិងសហគមន៍ជិតខាងចុះបង្ក្រាបទារល្មើសនេសាទ																				
៧. ផែនការថវិកាទ្រទ្រង់សម្រាប់អភិវឌ្ឍន៍សហគមន៍នេសាទ																				
៧.១ ភាគទានពីសមាជិកសហគមន៍																				
៧.២ ភាគទានប្រចាំឆ្នាំ																				
៧.៣ រៀបចំឲ្យមានទំនប់មូល																				

បានឃើញ

ថ្ងៃទី ១៧ ខែ ២០

មេភូមិប្រេកចំណាក់



បានឃើញ


ថ្ងៃទី ១៧ ខែ ១២

មេភូមិកញ្ជរ



..... ថ្ងៃទី ១៧ ខែ ១២ ឆ្នាំ២០១១

ប្រធានគណៈកម្មការសហគមន៍នេសាទកញ្ជរ



លេខ : ២៥៧ ក-២៤

បានឃើញនិងបញ្ជូនមក

លោកនាយកអធិការដ្ឋានរដ្ឋបាលជលផលមេគង្គ

.ថ្ងៃទី ២៥ ខែ មិថុនា ឆ្នាំ ២០១១

នាយករដ្ឋមន្ត្រីបាលជលផលក្រចេះ



*[Handwritten signature]*

**សៀង គិន**

លេខ : ០១៦ គស

បានឃើញនិងបញ្ជូនមក

លោកនាយករដ្ឋបាលជលផលក្រចេះ

.ថ្ងៃទី ១៤ ខែ មិថុនា ឆ្នាំ ២០១១

នាយករដ្ឋមន្ត្រីបាលជលផលក្រចេះ



*[Handwritten signature]*

**ប៊ែន ប៊ុណ្ណារ៉ាត្ន**


លេខ : ១១០ ១១៤ ល

បានឃើញនិងបញ្ជូនមក

លោកនាយកអធិការដ្ឋានរដ្ឋបាលជលផលក្រចេះ

.ថ្ងៃទី ១៤ ខែ មិថុនា ឆ្នាំ ២០១១

នាយករដ្ឋមន្ត្រីបាលជលផលក្រចេះ



*[Handwritten signature]*

**គា ប៊ុណ្ណារ៉ាត្ន**

លេខ : .....

បានឃើញនិងបញ្ជូនមក

រាជធានីភ្នំពេញ ថ្ងៃទី ខែ ឆ្នាំ ២០

ប្រគល់ឲ្យអធិការដ្ឋានរដ្ឋបាលជលផលក្រចេះ

ប្រធានរដ្ឋបាលជលផលក្រចេះ



*[Handwritten signature]*

**លោក ឌុក**

លេខ : ០១៤ ១១ គស

បានឃើញនិងបញ្ជូនមក

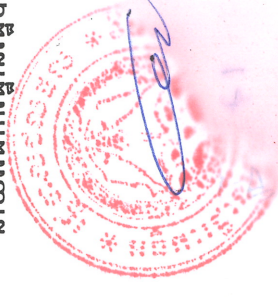
ឯកឧត្តមប្រតិភូរាជរដ្ឋាភិបាលកម្ពុជា ទទួលបន្ទុកជា

ប្រធានរដ្ឋបាលជលផល

"ដើម្បីពិនិត្យ និង សម្រេចដោយអនុគ្រោះ"

.ថ្ងៃទី ០១ ខែ មិថុនា ឆ្នាំ ២០១២

នាយកអធិការដ្ឋានរដ្ឋបាលជលផលមេគង្គ



*[Handwritten signature]*

**គា ប៊ុណ្ណារ៉ាត្ន**