

ព្រះរាជាណាចក្រកម្ពុជា
ជាតិ សាសនា ព្រះមហាក្សត្រ



ផែនការគ្រប់គ្រងកន្លែងនេសាទសហគមន៍
ខ្សាច់លាវ
រយៈពេល ៣ ឆ្នាំ (២០១៨ - ២០២០)

ឈ្មោះសហគមន៍នេសាទ ៖ ខ្សាច់លាវ
ភូមិ ៖ ខ្សាច់លាវ
ឃុំ ៖ អូរត្រៀង
ស្រុក ៖ សំបូរ
ខេត្ត ៖ ក្រចេះ

ព្រះរាជាណាចក្រកម្ពុជា
ជាតិ សាសនា ព្រះមហាក្សត្រ

ផែនការគ្រប់គ្រងកន្លែងនេសាទសហគមន៍
ខ្សាច់លាវ
រយៈពេល ៣ ឆ្នាំ (២០១៨ - ២០២០)

- | | | |
|-------------|---|-----------|
| សហគមន៍នេសាទ | ៖ | ខ្សាច់លាវ |
| ភូមិ | ៖ | ខ្សាច់លាវ |
| ឃុំ | ៖ | អូរត្រៀង |
| ស្រុក | ៖ | សំបូរ |
| ខេត្ត | ៖ | ក្រចេះ |



មាតិកា

ផែនការគ្រប់គ្រងកន្លែងនេសាទសហគមន៍

- ១-ស្ថានភាពទូទៅ..... ៣
- ២-អំពីប្រជាសាស្ត្រនិងសេដ្ឋកិច្ចសង្គម..... ៤
 - ក- ប្រជាសាស្ត្រ..... ៤
 - ខ-មុខរបរ..... ៤
- ៣-កន្លែងនេសាទសហគមន៍ និងធនធានដែលមាននៅក្នុងសហគមន៍..... ៥
 - ក-ទីតាំង..... ៥
 - ខ-ដែននេសាទ..... ៥
 - គ-តំបន់ដែលមានលទ្ធភាពបង្កើតកន្លែងអភិរក្ស..... ៥
 - ឃ-ធនធានជលផល..... ៥
- ៤-ការធ្វើនេសាទ..... ៦
 - ក-អ្នកនេសាទ..... ៦
 - ខ-ឧបករណ៍នេសាទ..... ៦
 - គ-ការប៉ាន់ប្រមាណផលចាប់បានប្រចាំឆ្នាំ..... ៧
- ៥-ផែនការគ្រប់គ្រងសហគមន៍នេសាទ..... ៧
 - ក-ទស្សនវិស័យ..... ៧
 - ខ-គោលបំណង..... ៧
 - គ-ផែនការគ្រប់គ្រងកន្លែងនេសាទសហគមន៍..... ៨
 - គ១-ផែនការប្រើប្រាស់ឧបករណ៍នេសាទ..... ៨
 - គ២-ផែនការការពារកន្លែងអភិរក្សសហគមន៍..... ៩
 - គ៣-ផែនការពង្រឹងការគ្រប់គ្រងសហគមន៍នេសាទ..... ១០
 - គ៤-ផែនការប្រជុំគណៈកម្មការ និងក្រុមល្អិត..... ១១
 - គ៥-ផែនការចុះល្អិតចប់ស្តាត់បទល្មើសនេសាទ..... ១២
 - គ៦-ផែនការផ្សព្វផ្សាយ..... ១៣
 - គ៧-ផែនការបណ្តុះបណ្តាល..... ១៤
 - គ៨-ផែនការចំណូលថវិកាទ្រទ្រង់សហគមន៍..... ១៥
 - គ៩-ផែនការកែលម្អផែននេសាទ..... ១៥
 - គ១០-ផែនការអភិវឌ្ឍវារីវប្បកម្ម..... ១៦
 - គ១១-ផែនការមុខរបរចិញ្ចឹមជីវិត..... ១៦
 - ឃ-ផែនការយុទ្ធសាស្ត្រ..... ១៧
 - តារាងសង្ខេបផែនការគ្រប់គ្រងកន្លែងនេសាទសហគមន៍រយៈពេល៣ឆ្នាំ..... ១៨
 - តារាងកម្មវិធីការងារ..... ២២



ផែនការគ្រប់គ្រង កន្លែងនេសាទសហគមន៍

១-ស្ថានភាពទូទៅ

សហគមន៍នេសាទខ្សាច់លាវ បានបង្កើតឡើងនៅថ្ងៃទី១៤ ខែវិច្ឆិកាឆ្នាំ ២០១០ ចុះកិច្ចព្រមព្រៀងកន្លែងនេសាទសហគមន៍នៅថ្ងៃទី០២ ខែមិថុនា ឆ្នាំ២០១១ និងបានចុះបញ្ជីទទួលស្គាល់ជា ផ្លូវការដោយក្រសួងកសិកម្ម រុក្ខាប្រមាញ់ និងនេសាទ នៅថ្ងៃទី២៦ ខែធ្នូ ឆ្នាំ២០១១ គាំទ្រដោយអង្គការ CAA/Oxfam Australia ។ ដោយផុតអាណត្តិ សហគមន៍នេសាទបានបោះឆ្នោតជ្រើសរើសគណៈកម្មការសហគមន៍នេសាទជាថ្មីឡើងវិញនៅថ្ងៃទី២៩ ខែតុលា ឆ្នាំ២០១៤ និងបានបន្តចុះកិច្ចព្រមព្រៀងកន្លែងនេសាទសហគមន៍រវាងខណ្ឌរដ្ឋបាលជលផល និងគណៈកម្មការសហគមន៍នេសាទលើកទី២ នៅថ្ងៃទី២៧ ខែកញ្ញា ឆ្នាំ២០១៦ ដែលបានរៀបចំដោយខណ្ឌរដ្ឋបាលជលផលក្រចេះនិងបន្តគាំទ្រដោយអង្គការWWF។

សហគមន៍នេសាទខ្សាច់លាវ មានទីតាំងស្ថិតនៅក្នុងភូមិខ្សាច់លាវ ឃុំអូរត្រៀង ស្រុកសំបូរ ខេត្តក្រចេះ ដែលមានសមាជិកសរុបចំនួន ៧២ នាក់ ស្រីចំនួន ០៦ នាក់ និងមានគណៈកម្មការចំនួន ០៩ នាក់ ស្រីចំនួន ០២ នាក់ ។ ក្នុងនោះចំនួនគ្រួសារសរុប មានចំនួន ១១៥ គ្រួសារ។

កន្លងមកសហគមន៍នេសាទនេះបានដំណើរការសកម្មភាពសំខាន់ៗ របស់ខ្លួន រួមមាន ៖

- បានបង្កើតសហគមន៍នេសាទ រៀបចំរចនាសម្ព័ន្ធ
- បានបង្កើតក្រុមល្បាតសហគមន៍នេសាទ
- បានធ្វើបង្គោលព្រំប្រទល់កន្លែងនេសាទសហគមន៍ចំនួន ២ កន្លែង
- បានបង្កើតធនាគារស្រូវ ធនាគារក្របី ក្រុមសន្សំប្រាក់ ផ្តល់អណ្តូងស្នប់ ពាងទឹក បង្គន់អនាម័យ ធុងចម្រោះអាងទឹក និងសាលារៀន
- កសិកម្មចម្រុះ ចិញ្ចឹមសត្វ ដាំបន្លែ ពេទ្យសត្វភូមិ គណៈកម្មការគ្រោះមហន្តរាយភូមិ
- សាងសង់សាលារៀន និងផ្ទះគ្រូ ដែលគាំទ្រដោយអង្គការCAA/Oxfam Australia ក្នុងឆ្នាំ១៩១៦
- បានបង្កើតសហគមន៍ព្រៃឈើ សហគមន៍កែច្នៃផ្តៅ ក្រុមសន្សំប្រាក់ ចែកពូជស្រូវ ដាំស្រូវគំរូ និងសួនបន្លែ តាមគ្រួសារគាំទ្រដោយ អង្គការ CED
- បានទទួលកាណូតល្បាតចំនួន០១ គ្រឿង និងស្លាកសញ្ញាលើកូនឬស្សីចំនួន០៥ស្លាក ពីរដ្ឋបាលជលផល
- បានបង្កើតពេទ្យធូបបុរាណ ពេទ្យសត្វ ផ្តល់អណ្តូងស្នប់ ពាងទឹក បង្រៀនពីការគ្រប់គ្រងគ្រោះមហន្តរាយ មានការពារទឹកជំនន់ ការពារអគ្គិភយ ការពារជម្ងឺ។ល។ គាំទ្រដោយ ក្រុមភ្នាក់ងារសុខមាលភាព
- ដោយផុតអាណត្តិសហគមន៍បានរៀបចំការបោះឆ្នោតជ្រើសរើសគណៈកម្មការសហគមន៍នេសាទឡើងវិញ
- រៀបចំឯកសារចុះបញ្ជីសហគមន៍នេសាទជាផ្លូវការ
- រៀបចំឯកសារចុះកិច្ចព្រមព្រៀង ផែនការគ្រប់គ្រងសហគមន៍នេសាទដែលទទួលស្គាល់ដោយថ្នាក់ជាតិ....ល
- បញ្ជីឈ្មោះសមាជិកសហគមន៍នេសាទ
- លក្ខន្តិកៈ និងបទបញ្ជាផ្ទៃក្នុង (រៀបចំធ្វើផែនទី កំណត់ដែននេសាទឡើងវិញ)
- បានទិញទូកកាណូតមួយគ្រឿង អាវពោងចំនួន១០ អាវភ្លៀងចំនួន៥ និងពិលបំភ្លឺពេលយប់ចំនួន២
- បានរៀបចំក្រុមល្បាត និងផែនការចុះល្បាតប្រចាំខែ



- បានធ្វើក្បួនស្លាកសញ្ញាបណ្តែតទឹកសម្គាល់កន្លែងអភិរក្សចំនួន២
- បានធ្វើគម្រោងការតាមដានផលចាប់ត្រីប្រចាំថ្ងៃជាប្រចាំ
គាំទ្រដោយអង្គការ WWF ។

នៅមុនពេលបង្កើតសហគមន៍នេសាទ និងចន្លោះពេលដែលផុតអាណត្តិ បទល្មើសនេសាទតែងតែកើតមាននៅក្នុងសហគមន៍នេសាទដែលបណ្តាលឱ្យធនធានជលផលមានការថយចុះជាលំដាប់។ ប៉ុន្តែបន្ទាប់ពីបានបង្កើតសហគមន៍មកគណៈកម្មការសហគមន៍បានសហការជាមួយប៉ូលីសប៉ូស្តិ អាជ្ញាធរភូមិ ឃុំ ស្រុក រដ្ឋបាលជលផល និងឆ្នាំទន្លេចុះល្បាត និងបង្ក្រាបបទល្មើសធ្វើឱ្យបទល្មើសនេសាទមានការថយចុះ និងធនធានជលផលមានការកើនឡើងវិញ ។

ទន្ទឹមនឹងនេះ ក៏នៅមានបទល្មើសនេសាទពីអ្នកខាងក្រៅសហគមន៍នេសាទលួចធ្វើនេសាទនៅកន្លែងអភិរក្សជាពិសេសនៅពេលយប់។ ដោយសហគមន៍នេសាទមានការខ្វះខាតប្រេងសម្រាប់ចាក់កាណូតចុះយាមល្បាតឱ្យបានទៀងទាត់ខ្វះស្នាក់ការសម្រាប់បំពេញការងារ ម៉្យាងវិញទៀតគណៈកម្មការសហគមន៍នេសាទមិនទាន់មានសមត្ថភាពគ្រប់គ្រាន់ក្នុងការដឹកនាំសហគមន៍នេសាទ ហើយការយល់ដឹងរបស់សមាជិកសហគមន៍នៅមានកម្រិត និងការចូលរួមការងារសកម្មនេសាទមិនទាន់បានស្រាក់ស្រវាំងផងដែរ ។

២-អំពីប្រជាសាស្ត្រ និងសេដ្ឋកិច្ចសង្គម

ក -ប្រជាសាស្ត្រ

- ចំនួនប្រជាពលរដ្ឋសរុបនៅក្នុងសហគមន៍មានចំនួន ៥៨៧នាក់ ប្រុសចំនួន ២៨៩នាក់ និងស្រីចំនួន ២៩៨នាក់ ក្នុងនោះជនជាតិដើមភាគតិចគឺគ្នុយមាន៦០% ខ្មែរ៤០%
- ចំនួនស្ត្រីមេម៉ាយក្នុងសហគមន៍នេសាទមាន ១២ នាក់
- ចំនួនជនពិការក្នុងសហគមន៍នេសាទមាន ០៥ នាក់ ស្រី០១នាក់
- ចំនួនចាស់ជរាក្នុងសហគមន៍នេសាទមាន ១៣ នាក់ ស្រី០៩នាក់
- ចំនួនកុមារកំព្រាក្នុងសហគមន៍នេសាទមាន ១០នាក់ ស្រី០៤នាក់
- ចំនួនអ្នកមានជំងឺរ៉ាំរ៉ៃក្នុងសហគមន៍នេសាទមាន ១០ នាក់ ស្រី០៧នាក់
- ប្រជាពលរដ្ឋក្នុងសហគមន៍នេសាទជាអ្នកកាន់សាសនាព្រះពុទ្ធ ១០០%
- ក្នុងចំណោមសមាជិកគ្រួសារនៃសមាជិកសហគមន៍នេសាទទាំងអស់អ្នកមិនចេះអក្សរមានចំនួន៤៥% កំរិតថ្នាក់បឋមសិក្សាចំនួន៤៥% និងមធ្យមសិក្សាមានចំនួន១០% និងកំរិតថ្នាក់ឧត្តមសិក្សា ០០ នាក់ ។

ខ-មុខរបរ

មុខរបរសំខាន់ៗរបស់ប្រជាពលរដ្ឋក្នុងសហគមន៍នេះរួមមាន៖

- ធ្វើស្រូវវស្សា ចំនួន ៥៧ គ្រួសារ
- ធ្វើចំការចំនួន ៤៥ គ្រួសារ
- ធ្វើនេសាទលក្ខណៈគ្រួសារចំនួន ១០០ គ្រួសារ
- ដាំបន្លែជាលក្ខណៈគ្រួសារមានចំនួន ៥៥ គ្រួសារ
- ធ្វើជាងផ្ទះ ចំនួន ០៤ នាក់
- ធ្វើជាងទូកចំនួន ០៤ នាក់



- ធ្វើកម្មករនៅពេលទំនេរពីការងារធ្វើស្រែចំនួន ១០ %
- លក់ដូរចំនួន ១២ គ្រួសារ ។

៣-កន្លែងនេសាទសហគមន៍ និងធនធានដែលមាននៅក្នុងនេសាទសហគមន៍

ក-ទីតាំង

កន្លែងនេសាទសហគមន៍ខ្សាច់លាវ ស្ថិតនៅតាមដងទន្លេមេគង្គលើមានទំហំ ៨៥៣ហិកតា និងមាននិយាមការដូចមានចែងនៅក្នុងកិច្ចព្រមព្រៀង។

មានព្រំប្រទល់៖

- ខាងជើងទល់នឹងភូមិអូរម្រះ
- ខាងត្បូងទល់នឹងភូមិកោះខ្មែរ
- ខាងកើតទល់នឹងភូមិអូរព្រះ
- ខាងលិចទល់នឹងភូមិកំពង់រទេះ ឃុំបឹងចារ ។

ខ-ដែននេសាទ

កន្លែងនេសាទសហគមន៍ខ្សាច់លាវ ស្ថិតនៅតាមដងទន្លេមេគង្គ ដែលមានព្រៃលិចទឹកដុះរាយ នៅតាមមាត់ច្រាំងទន្លេ នៅតាមកោះ និងមានអន្លង់ត្រីចំនួន ០៣ អន្លង់ គឺ៖

១. អន្លង់កណ្តុរ១០០
២. អន្លង់ត្រែង
៣. អន្លង់សម្រង ។

គ-តំបន់ដែលបានបង្កើតកន្លែងអភិរក្ស៖

- អន្លង់កណ្តុរ១០០ មានទំហំ ១៥១.៧៧ ហិកតា (សម្រាប់អភិរក្សត្រីមេពូជ)
- អន្លង់ត្រែងមានទំហំ ៩៧.៩៣ ហិកតា (សម្រាប់អភិរក្សត្រីមេពូជ)។

ឃ-ធនធានជលផល

- ប្រភេទត្រី ៖

ឆ្កោកភ្លើង ឆ្កោកក្តា ឆ្កាំង ត្រសក់ ប្រា គល់រាំង គល់ព្រិច វស់ ក្អែកពូក រៀល ក្អែកខ្មៅ ប្រាកណ្តុរ ឈ្ងាត ក្តី ត្រី កន្ទួនដៃ ខ្សាត្រហម ខ្សាខ្មៅ ត្រនេល អំបូង ព្រលូង រលកស ឆ្លិន កាហៃ ច្រកែង អណ្តែង រមាស ក្តាំងហាយ កែស ពោរ ខ្លា ឆ្លូញ ខ្លឹម ដំរី កញ្ចុះក្តោង កញ្ចុះជរ កញ្ចុះប៉ារ៉ា ចង្វារមូល ចង្វារភ្លៀង ស្លឹកឫស្សី បង្គុយ ខ្មាន់ កាំនិម ឆ្កុកដប កំពឹងដូង ឫសចេក ខ្យាន ក្រាញ់ ផ្ទោង ស្លាត ស្រកាក្តាម ព្រួល ប្រម៉ា ក្រឹម ពុកមាត់ឆ្មារ ដងដាវ ក្អក ក្រពត អណ្តាតផ្កា កញ្ជ្រក ឆ្មោរ ក្រពាត់ សណ្តាយ ក្រាយ អំពិលទំ សារិកាកែវ កន្រ្តប់ កន្រ្តង់ប្រេង កំភ្លាញ កន្ទរ ផ្នក់ ស្លក់ ប៉ារ៉ា ប៉ាស៊ីអ៊ី រាហូ។

-ប្រភេទវារីសត្វ ៖

បង្កង កំពិស អណ្តើក ត្រកូត កន្ទាយ ល្អិត ខ្យង បំបែល ពស់ព្រលិត សម្លាប់កង្កែប កង្កែប ក្តាម ខ្មៅ លាស ត្រី ។



-ប្រភេទថវិកាសត្វទឹក ៖

ផ្សេងក្បាលត្រឡោក ។

-ប្រភេទព្រៃលិចទឹក ៖

ដើមត្រស់ រាំង វៃ ទន្លា អណ្តែង អញ្ចាង អញ្ចា ស្រួល វៃ ញរទឹក ស្តី ព្រីង ខ្លឹមទឹក ទ្រយឹងទឹក ឃ្មុទឹក ចេកទុំ វល្លិណ្ណាន វល្លិត្រជិត ច្រកែងកួយ ស្តែទឹក ធុង ក្តុល ឃ្មេ បន្លាយ្នូន ល្វា ជ្រោយ ស្រួយ ក្របៅ បបុស សង្កែ អន្សែង សណ្តាន់ ស្សូវ មាន ត្រែង ស្លត ក្រ ថ្លោង ព្រីងទឹក។

៤-ការធ្វើនេសាទ

ក-អ្នកនេសាទ

- អ្នកនេសាទជាសមាជិកសហគមន៍ ចំនួន ៧២ នាក់ ស្រី ០៦ នាក់
- អ្នកនេសាទមិនមែនជាសមាជិកសហគមន៍នេសាទ នៅក្នុងសហគមន៍មានចំនួន ២០ នាក់ ស្រី ០៥ នាក់
- ប៉ាន់ស្មានអ្នកនេសាទមិនមែនជាសមាជិកដែលមកពីខាងក្រៅសហគមន៍មានចំនួន ១៦ នាក់ ស្រី ០៨ នាក់។

ខ.ឧបករណ៍នេសាទ

-ឧបករណ៍នេសាទ និងទូកកាណូតរបស់សមាជិកសហគមន៍នេសាទ៖

ប្រភេទឧបករណ៍	ឯកតា	ចំនួន	ទំហំ/ប្រវែង	រដូវប្រើប្រាស់ឧបករណ៍ (ខែ...ដល់ខែ...)
សំណាញ់	រង	៥០	ប្រវែង ៥ ម ក្រឡា ០,០១៥ ម	មករា ដល់ ឧសភា
លប	លប	៦០	មុខ ០,៨ម បណ្តោយ ១,២ ម	មករា ដល់ មិថុនា
ចាន់	ចាន់	២០	មុខ ០,៦ ម កម្ពស់ ១,៦ \ ម	មិថុនា ដល់ ធ្នូ
សន្ទុចរនង	សាង(៥០ផ្លែ)	២៥	ផ្លែលេខ ០៩-១២	មេសា ដល់ ធ្នូ
មង	ត្បូង (៤០ម៉ែត្រ)	៨០	០,០២ ម- ០,០៩ ម	មករា ដល់ ធ្នូ

ប្រភេទទូក កាណូត	ចំនួន	ចំណុះ	កំលាំងសេះ
ទូកថែវ	០២ ទូក	១០០-២០០ គីឡូក្រាម	
ទូកមានម៉ាស៊ីន	៤៥ គ្រឿង	១០០-៦០០ គីឡូក្រាម	៥ សេះ - ១៨ សេះ

-ឧបករណ៍នេសាទ និងទូកកាណូតរបស់អ្នកនៅក្នុងតំបន់តែមិនមែនជាសមាជិកសហគមន៍នេសាទ៖

ប្រភេទឧបករណ៍	ឯកតា	ចំនួន	ទំហំ/ប្រវែង	រដូវប្រើប្រាស់ឧបករណ៍ (ខែ...ដល់ខែ...)
ប៉ោង	ប៉ោង	២០	មុខ ០,៤ ម បណ្តោយ ០,៩ ម	មិថុនា ដល់ ធ្នូ
មង	ត្បូង (៤០ម៉ែត្រ)	៤០	០,៩ ម- ០,១៣ ម	មករា ដល់ ធ្នូ
សន្ទុចរនង	សាង(១០០ផ្លែ)	៤០	ផ្លែលេខ ៩-១២	មករា ដល់ មិថុនា



ប្រភេទទូក កាណូត	ចំនួន	ចំណុះ	កំលាំងសេះ
ទូកមានម៉ាស៊ីន	៨ គ្រឿង	៦០០ គីឡូក្រាម	១៣ សេះ- ១៨ សេះ

-ឧបករណ៍នេសាទ និងទូកកាណូតរបស់អ្នក មិនមែនជាសមាជិកសហគមន៍ដែលមកពីខាងក្រៅសហគមន៍នេសាទ៖

ប្រភេទ ឧបករណ៍	ឯកតា	ចំនួន	ទំហំ/ប្រវែង	រដូវប្រើប្រាស់ឧបករណ៍ (ខែ...ដល់ខែ...)
ប៉ោង	ប៉ោង	២០	មុខ ០,៤ ម បណ្តោយ ០,៩ ម	មិថុនា ដល់ ធ្នូ
មង	ក្បួង (៤០ម៉ែត្រ)	៦០	០,៩ ម- ០,១៣ ម	មករា ដល់ ធ្នូ
សន្ទូចរនង	សាង(១០០ផ្លែ)	៣០	ផ្លែលេខ ៩-១២	មករា ដល់ មិថុនា

ប្រភេទទូក កាណូត	ចំនួន	ចំណុះ	កំលាំងសេះ
ទូកមានម៉ាស៊ីន	១៥ គ្រឿង	៥០០ គីឡូក្រាម	៥ សេះ- ១៨ សេះ

គ-ការប៉ាន់ប្រមាណផលចាប់បានប្រចាំឆ្នាំ

ប្រភេទផលនេសាទ	បរិមាណផលនេសាទចាប់បានគិតជាមធ្យមប្រចាំគ្រួសារ(គិតជាគីឡូក្រាម)		
	រដូវប្រាំង	រដូវវស្សា	សរុបប្រចាំឆ្នាំ
ត្រីចម្រុះ	៥៥ គីឡូក្រាម	៨៥គីឡូក្រាម	១៤០ គីឡូក្រាម

៥-ផែនការគ្រប់គ្រងសហគមន៍នេសាទ

ក-ទស្សនវិស័យ

សហគមន៍នេសាទខ្សាច់លាវ មានទស្សនវិស័យរួមចំណែកគ្រប់គ្រងធនធានជលផលប្រកបដោយសមធម៌ និងថិរភាពដើម្បីរួមចំណែកកាត់បន្ថយភាពក្រីក្ររបស់ប្រជាពលរដ្ឋ។

ខ-គោលបំណង

- ចូលរួមគ្រប់គ្រងកន្លែងនេសាទសហគមន៍ខ្សាច់លាវ
- ចូលរួមគ្រប់គ្រងធនធានជលផលប្រកបដោយនិរន្តរភាព និងធានាការបែងចែកផលប្រយោជន៍ធនធានជលផលជូនប្រជាពលរដ្ឋខ្មែរប្រកបដោយសមធម៌
- ដើម្បីធ្វើឱ្យប្រសើរឡើងនូវជីវភាពសមាជិកសហគមន៍ តាមរយៈការអភិវឌ្ឍចម្រុះដោយមានការចូលរួម
- ដើម្បីឱ្យប្រជាពលរដ្ឋខ្មែរបានយល់ច្បាស់ ហើយនិងឈានទៅចាត់ទុកថាខ្លួនជាម្ចាស់លើធនធានធម្មជាតិ។



គ-ផែនការគ្រប់គ្រងកំនែងនេសាទសហគមន៍

គ១-ផែនការប្រើប្រាស់ឧបករណ៍នេសាទ

ផែនការប្រើប្រាស់ឧបករណ៍នេសាទនៅក្នុងកំនែងនេសាទសហគមន៍ គឺរៀបចំឡើងដោយគិតគូរអំពីប្រភេទ ដែននេសាទ ប្រភេទ ទំហំ ប្រវែង និងចំនួនឧបករណ៍នេសាទ ចំនួនអ្នកនេសាទ និងរដូវនេសាទ។

គោលបំណង ៖ - ដើម្បីកំណត់ចំនួនឧបករណ៍នេសាទក្នុងសហគមន៍ឱ្យបានសមស្រប រៀបរាប់ការធ្វើនេសាទហ្វូស្កាមេតាផលស្តុក។

- ដើម្បីឱ្យសមាជិកសហគមន៍នេសាទ និងអ្នកនេសាទកម្រិតសហគមន៍ធ្វើនេសាទទៅតាមប្រភេទឧបករណ៍នេសាទ ទីតាំង និងពេលវេលានេសាទ

- ផលវិបាក ៖ - ត្រីមេពូជ និងសត្វផ្សាតត្រូវបានការពារ និងមានការកើនឡើងនៅក្នុងសហគមន៍
- ការនេសាទនៅកំនែងអភិរក្ស និងឧបករណ៍នេសាទខុសច្បាប់ត្រូវបានហាមឃាត់។

ផែនការប្រើប្រាស់ឧបករណ៍នេសាទនៅក្នុងកំនែងនេសាទសហគមន៍ ត្រូវបានរៀបចំឡើងដូចខាងក្រោម ៖

ឈ្មោះ/ទីតាំងកំនែងនេសាទ	សកម្មភាព	គម្រោងថវិកា(ដុល្លារ)	ពេលវេលាធ្វើនេសាទ	ឧបករណ៍នេសាទអនុញ្ញាតឱ្យប្រើ		ផ្សេង	
				ប្រភេទ	ទំហំ/ប្រវែង		
នៅតាមដងទន្លេមេគង្គនៅខាងក្រៅអន្លង់អភិរក្សសហគមន៍	១.១-ផ្សព្វផ្សាយពីប្រភេទឧបករណ៍នេសាទដែលអនុញ្ញាត ទំហំ ពេលវេលានិងទីកន្លែងនេសាទនិងប្រភេទឧបករណ៍នេសាទហាមឃាត់	២០០/ឆ្នាំ	មករា ដល់មិថុនា	ប្រភេទ	ប្រវែង ៥ ម ក្រឡា ០,០២ ម	ចំនួន	៥០ រង
				សំណាយ	លប	មុខ ០,៨ម បណ្តោយ ១,២ ម	៦០ លប
				ចាន	មុខ ០,៦ ម កម្ពស់ ១,២ ម	២០ ចាន	
១.២-ដាក់បង្ហាញស្លាកសញ្ញាពីប្រភេទឧបករណ៍នេសាទ	១.៣-ប៉ះព្រួញពិនិត្យការធ្វើនេសាទគ្រប់ប្រភេទ	មករា ដល់ ធ្នូ	មករា ដល់ ធ្នូ	សន្ទូចរនង	ផ្ទៃលេខ ១០-១២	២៥ សាង	សាង(១០០ ផ្ទៃ)
				មង	ក្រឡា ០,០២ ម- ០,០៩ ម	៨០ ក្បូង	ក្បូង (៥០មែត្រ)





គ២-ផែនការការពារកន្លែងអភិរក្សសហគមន៍

វគ្គទី១- គោលបំណង ៖ - ដើម្បីបង្ហាញអ្នកនេសាទក្នុងសហគមន៍ និងក្រៅសហគមន៍ឱ្យបានដឹងពីទីតាំងកន្លែងអភិរក្សត្រីមេពូជ និងអភិរក្សសត្វផ្សោត

- ដើម្បីការពារត្រីមេពូជ និងសត្វផ្សោតនៅក្នុងសហគមន៍។

ផលរំពឹងទុក ៖ - ត្រីមេពូជ និងសត្វផ្សោតត្រូវបានការពារ និងមានការកើនឡើងនៅក្នុងសហគមន៍

- ការនេសាទនៅកន្លែងអភិរក្សត្រូវបានហាមឃាត់។

ផែនការការពារកន្លែងអភិរក្សសហគមន៍ ត្រូវបានរៀបចំឡើងដូចខាងក្រោម ៖

ឈ្មោះដែន នេសាទ	ទំហំ (ហិ.ត)	សកម្មភាព	គម្រោង ថវិកា(ដុល្លា)	ថ្ងៃ ខែ ឆ្នាំ ចាប់ផ្តើម	ថ្ងៃ ខែ ឆ្នាំ បញ្ចប់	ផ្សេងៗ
អន្លង់កណ្តុរ១០០	១៥១.៧៧	- សាងសង់ដៃបណ្តែតទឹកជាកំរែរ អន្លង់អភិរក្សទំហំ ៦ម x៩ម	១០០០	០១.០១.២០១៨	៣០.០៦.២០២០	កូនឫស្សីត្រូវដាក់រៀងរាល់ឆ្នាំ រយៈពេល ៣ ឆ្នាំ
អន្លង់ត្រែង	៩៧.៩៣	- ដាក់កូនឫស្សីស្លាកសញ្ញាសំគាល់ កន្លែងអភិរក្សចំនួន ១០ ស្លាក - បោះបង្គោលព្រំប្រទល់កន្លែង អភិរក្សចំនួន ៤ បង្គោល	៤០០	០១.០២.២០១៨	៣០.០២.២០២០	

គណៈ-ផែនការពង្រឹងការគ្រប់គ្រងសហគមន៍នេសាទ

គោលបំណង ៖ - ដើម្បីឱ្យគណៈកម្មការ និងក្រុមល្អិតសហគមន៍នេសាទមានឧបករណ៍ សំភារៈគ្រប់គ្រាន់ក្នុងការចុះល្អិត និងទប់ស្កាត់បទល្មើសនេសាទគ្រប់ប្រភេទ

- ដើម្បីឱ្យសហគមន៍នេសាទមានទីស្នាក់ការដើម្បីធ្វើការងាររដ្ឋបាល ប្រជុំការងារ ការទំនាក់ទំនង និងរក្សាទុកសំភារៈ និងឯកសារផ្សេងៗ ។
- ផលរំពឹងទុក ៖** - គណៈកម្មការ និងក្រុមល្អិតសហគមន៍នេសាទអាចអនុវត្តន៍ការងារប្រកបដោយប្រសិទ្ធភាពខ្ពស់
- សហគមន៍នេសាទមានទីស្នាក់ការសម្រាប់ទំនាក់ទំនងការងារ និងប្រចាំការ។

ផែនការពង្រឹងការគ្រប់គ្រងសហគមន៍នេសាទ ត្រូវបានរៀបចំឡើងដូចខាងក្រោម ៖

សកម្មភាព	តម្រូវការសំភារៈ	ចំនួន	គម្រោងថវិកា(ដុល្លារ)	ថ្ងៃ ខែ ឆ្នាំចាប់ផ្តើម	ថ្ងៃ ខែ ឆ្នាំបញ្ចប់	ផ្សេងៗ
៣.១--ពង្រឹងការងារល្អិតក្នុងសហគមន៍	អាវពោង	១០ អាវ	១,៥០០	០១.០១.២០១៨	៣០.០១.២០២០	
	អាវភ្លៀង	១០ អាវ				
	ភ្លើងហ្វាដាតាមកាណូត	៤				
	វិទ្យុទាក់ទង	៤				
	អាគុយ	១				
	ឯកសណ្ឋានអាវ និង	២០				
	មួកសម្រាប់ល្អិត					
៣.២-សាងសង់ទីស្នាក់ការសហគមន៍	ស្បែកជើងកវែង	២០	២.០០០	០១.១២.២០១៨	៣០.១២.២០២០	
	ម៉ាស៊ីនថត	១				
	អង្រឹង	២០				
៣.៣-ការល្អិតម៉ាស៊ីន ១៣ សេះ	ទីស្នាក់ការទំហំ ៤មX៦ម	១	១,២០០	០១.០១.២០១៨	៣០.០១.២០២០	
	ទូកទំហំ ៩ ម X ០,៨ ម	១	១,២០០	០១.០១.២០១៨	៣០.០១.២០២០	



គ៤-ផែនការប្រជុំគណៈកម្មការ និងក្រុមល្អិត

គោលបំណង ៖ - ដើម្បីឱ្យគណៈកម្មការ និងក្រុមល្អិតសហគមន៍នេសាទ ប្រជុំបូកសរុបលទ្ធផលដែលបានអនុវត្តន៍ លើកបញ្ហាផ្សេងៗដែលបានជួបប្រទះ លើកំផែនការអនុវត្តន៍បន្ត

- ធ្វើរបាយការណ៍ពីលទ្ធផលការងារ ការលំបាក ការងាយស្រួល ទៅអាជ្ញាធរឃុំ ស្រុក ខណ្ឌរដ្ឋបាលជលផលដើម្បីជួយដោះស្រាយ ។
 - សហគមន៍នេសាទអាចដំណើរការគ្រប់គ្រងមានប្រសិទ្ធភាព
 - បញ្ហាលំបាកផ្សេងៗដែលកើតមាននៅក្នុងសហគមន៍នេសាទត្រូវបានដោះស្រាយ និងលើកទិសដៅអនុវត្តន៍ទៅថ្ងៃមុខបន្ត ។
- ផែនការប្រជុំគណៈកម្មការ និងក្រុមល្អិតត្រូវបានរៀបចំឡើងដូចខាងក្រោម ៖**

សកម្មភាព	អ្នកចូលរួម	គម្រោង ថវិកា(ដុល្លារ)	ថ្ងៃ ខែ ឆ្នាំ ចាប់ផ្តើម	ថ្ងៃ ខែ ឆ្នាំ បញ្ចប់	ផ្សេងៗ
៤.១-ប្រជុំប្រចាំខែរបស់គណៈកម្មការសហគមន៍	-គណៈកម្មការសហគមន៍នេសាទ -ក្រុមល្អិតសហគមន៍ -ប៉ូលីសប៉ុស្តិ៍ -ឆ្នាំទន្លេ	២០/ខែ ១ឆ្នាំ=២០X១២ = ២៤០	២០.០៦.២០១៨	២០.១២.២០២០	ប្រជុំរៀងរាល់ខែ រយៈពេល ៣ ឆ្នាំ
៤.២-រៀបចំមហាសន្និបាតសហគមន៍នេសាទប្រចាំឆ្នាំ	-គណៈកម្មការសហគមន៍នេសាទ -ក្រុមល្អិតសហគមន៍ -ប៉ូលីសប៉ុស្តិ៍ -ឆ្នាំទន្លេ	៦០០/ឆ្នាំ	១២.០១.២០១៨	១២.០២.២០២០	មួយឆ្នាំម្តង
៤.៣-រៀបចំផែនការគ្រប់គ្រងឡើងវិញ	-សមាជិកសហគមន៍ -អាជ្ញាធរមូលដ្ឋាន -រដ្ឋបាលជលផល	៥០០/ឆ្នាំ	២៥.០៥.២០១៨	៣០.១២.២០២០	៣ឆ្នាំម្តង



គ៤-ផែនការចុះល្បាតទប់ស្កាត់បទល្មើសនេសាទ

គោលបំណង ៖ - ដើម្បីទប់ស្កាត់ និងបង្ក្រាបបទល្មើសនេសាទក្នុងសហគមន៍ឱ្យមានប្រសិទ្ធភាព


- សហគមន៍នេសាទមានមធ្យោបាយសម្រាប់ទប់ស្កាត់បទល្មើស ។

ផលប៉ះពាល់ទុក ៖ - សហគមន៍នេសាទមានការយាមល្អៗត្រូវបានរៀបចំ

- បទល្មើសនេសាទនៅក្នុងសហគមន៍ត្រូវបានថយចុះ ។

ផែនការចុះទប់ស្កាត់បទល្មើសនេសាទ ត្រូវបានរៀបចំដូចខាងក្រោម ៖

សកម្មភាព	កម្រិតការសំភារៈ	គម្រោងថវិកា (ដុល្លារ)	អ្នកចូលរួម	ថ្ងៃខែឆ្នាំចាប់ផ្តើម	ថ្ងៃខែឆ្នាំបញ្ចប់	ផ្សេងៗ
៥.១-ចុះល្បាតចំនួន ០៨ ដង ក្នុង ១ ខែនៅរដូវប្រាំង (០៨ ដងx៦ខែX ៥លីត្រ = ២៤០លីត្រ)	- ប្រេងសាំងចំនួន ២៤០ លីត្រ - ប្រេងម៉ាស៊ីន ចំនួន ៨ លីត្រ	៣៤០	-គណៈកម្មការសហគមន៍នេសាទ -ក្រុមល្បាតសហគមន៍ - ប៉ូលីសប៉ុស្តិ៍ - ឆ្នាំទន្លេ	០១.០៦.២០១៨	៣០.១១.២០២០	ល្បាតរៀងរាល់ឆ្នាំ រយៈពេល ៣ ឆ្នាំ
៥.២-ចុះល្បាតចំនួន ៥ ដងក្នុង ១ ខែ នៅរដូវវស្សា (៥ ដងx៦ខែ X ៥លីត្រ = ១៥០ លីត្រ)	- ប្រេងសាំងចំនួន ១៥០ លីត្រ - ប្រេងម៉ាស៊ីន ចំនួន ៤ លីត្រ	២០៨		០១.១២.២០១៨	៣០.០៥.២០២០	ល្បាតរៀងរាល់ឆ្នាំ រយៈពេល ៣ ឆ្នាំ




គ៧-ផែនការផ្សព្វផ្សាយ

គោលបំណង ៖ ដើម្បីឱ្យសមាជិកសហគមន៍នេសាទ អ្នកមិនមែនជាសមាជិកសហគមន៍នេសាទ អាជ្ញាធរមូលដ្ឋានយល់ដឹងពីឯកសារផ្សេងៗ របស់សហគមន៍ និងប្រកាស អនុក្រឹត្យ និងច្បាប់ផ្សេងៗដែលពាក់ព័ន្ធនឹងសហគមន៍នេសាទ។

ផលរំពឹងទុក ៖ សមាជិកសហគមន៍នេសាទ អ្នកមិនមែនជាសមាជិកសហគមន៍នេសាទ អាជ្ញាធរមូលដ្ឋានមានការយល់ដឹងហើយចូលរួមគាំទ្រ និងអនុវត្តន៍ឱ្យមានប្រសិទ្ធភាព។

ផែនការផ្សព្វផ្សាយច្បាប់ផលផល ត្រូវបានរៀបចំឡើងដូចខាងក្រោម ៖

សកម្មភាព	តម្រូវការ	គម្រោងថវិកា(ដុល្លារ)	អ្នកចូលរួម	ថ្ងៃខែឆ្នាំចាប់ផ្តើម	ថ្ងៃខែឆ្នាំបញ្ចប់	ផ្សេងៗ
៦.១-ផ្សព្វផ្សាយអំពីលក្ខន្តិកៈ និងបទបញ្ជាផ្ទៃក្នុងសហគមន៍នេសាទ	-ឯកសារផ្សព្វផ្សាយ -គ្រូបង្គោល	២៥០	គណៈកម្មការ អាជ្ញាធរមូលដ្ឋាន ជំនាញផលផល	០១.០៥.២០១៨	០១.០៦.២០២០	១ឆ្នាំផ្តេង
៦.២-ផ្សព្វផ្សាយអំពីកិច្ចព្រមព្រៀង ប្រកាសស្តីពីការចុះបញ្ជីសហគមន៍នេសាទនិងផែនទីកន្លែងនេសាទសហគមន៍		២៥០	សមាជិកសហគមន៍ នេសាទ	០១.០៥.២០១៨	០១.០៦.២០២០	
៦.៣-ផ្សព្វផ្សាយអំពីផែនការគ្រប់គ្រងកន្លែងនេសាទសហគមន៍		២៥០		០១.០៥.២០១៨	០១.០៦.២០២០	
៦.៤-ផ្សព្វផ្សាយអំពីច្បាប់ស្តីពីផលផល និងប្រកាសពាក់ព័ន្ធផ្សេងៗ		២៥០		០១.០៥.២០១៨	០១.០៦.២០២០	
៦.៥-ផ្សព្វផ្សាយអំពីអនុក្រឹត្យតំបន់គ្រប់គ្រងនិងការពារសត្វផ្សោត និងបរិស្ថាន		២៥០		០១.០៥.២០១៨	០១.០៦.២០២០	
៦.៦-ផ្សព្វផ្សាយប្រើសេរីសម្រាប់អ្នកចូលជាសមាជិកសហគមន៍នេសាទ		២៥០		០១.០៥.២០១៨	០១.០៦.២០២០	



គណៈកម្មាធិការបណ្តុះបណ្តាល

គោលបំណង ៖ ផ្តល់ចំណេះដឹងពីការងាររដ្ឋបាល ការងារធ្វើផែនការ ការងារដឹកនាំ និងនីតិវិធីកសាងឯកសារនានាដល់គណៈកម្មការសហគមន៍នេសាទ។
 លទ្ធផលរំពឹងទុក ៖ គណៈកម្មការសហគមន៍នេសាទមានសមត្ថភាពក្នុងការដឹកនាំ ការគ្រប់គ្រង និងការកសាងឯកសារសំណុំរឿងបទល្មើសផលិតផល។

ផែនការបណ្តុះបណ្តាលត្រូវបានរៀបចំឡើងដូចខាងក្រោម ៖

សកម្មភាព	តម្រូវការ	គម្រោង ថវិកា(ដុល្លារ)	អ្នកចូលរួម	ថ្ងៃ ខែ ឆ្នាំ ចាប់ផ្តើម	ថ្ងៃ ខែ ឆ្នាំ បញ្ចប់	ផ្សេងៗ
៧.១-បណ្តុះបណ្តាលអំពីរបៀបសរសេរ កំណត់ហេតុ និងរបាយការណ៍	-ឯកសារបណ្តុះ បណ្តាល	៣៥០	គណៈកម្មការ អាជ្ញាធរចូលរួមជ្រាន	០១.០១.២០១៨	០១.០២.២០២០	
៧.២-បណ្តុះបណ្តាលអំពីការធ្វើផែនការ សកម្មភាពការងារ បេលា គណៈនេយ្យ	-គ្រូបណ្តុះ បណ្តាល	៣៥០	ក្រុមល្អិត មន្ត្រីជំនាញ	០១.០១.២០១៨	០១.០២.២០២០	
៧.៣-បណ្តុះបណ្តាលអំពីភាពជាអ្នកដឹកនាំ		៣៥០		០១.០១.២០១៨	០១.០២.២០២០	
៧.៤- ការអនុវត្តច្បាប់ និងការចុះយាមល្អិត		៣៥០		០១.០១.២០១៨	០១.០២.២០២០	
៧.៥-បណ្តុះបណ្តាលអំពីនីតិវិធី និងការកសាង សំណុំរឿងបទល្មើសនេសាទបឋម		៣៥០		០១.០១.២០១៨	០១.០២.២០២០	



គជ- ផែនការចំណូលថវិកាទ្រទ្រង់សហគមន៍

គោលបំណង ៖ ដើម្បីប្រមូលថវិកាពីសមាជិកមកប្រើប្រាស់សម្រាប់ការងារគ្រប់គ្រងសហគមន៍។
 លទ្ធផលរំពឹងទុក ៖ សហគមន៍នេសាទនឹងមានថវិកាមកទ្រទ្រង់ការងារគ្រប់គ្រងសហគមន៍នេសាទ។
 ផែនការចំណូលថវិកាទ្រទ្រង់សហគមន៍ ត្រូវបានរៀបចំឡើងដូចខាងក្រោម ៖

ប្រភេទប្រាក់ចំណូល	សកម្មភាព	ថ្ងៃខែឆ្នាំចាប់ផ្តើម	ថ្ងៃខែឆ្នាំចប់បញ្ចប់	ចំណូលសរុប (រៀល)	ផ្សេងៗ
១១.១-ភាគទានពីសមាជិកសហគមន៍នេសាទដែលទើបនឹងចូលថ្មី	ប្រមូលភាគទានពីសមាជិកដែលចូលថ្មី	០១.០១.២០១៨	០១.១២.២០២០	៣០០.០០០	២.០០០ រៀល/នាក់
១១.២-ភាគទានរបស់សមាជិកសហគមន៍នេសាទប្រចាំឆ្នាំ	ប្រមូលភាគទានប្រចាំឆ្នាំពីសមាជិក	០១.១២.២០១៨	០១.១២.២០២០	៣០០.០០០	២.០០០ រៀល/នាក់ រយៈពេល៣ឆ្នាំ
១១.៣- ធ្វើនេសាទសិប្បកម្មដើម្បីកែចំណូលគាំទ្រសហគមន៍នេសាទ	ដាក់ពាក្យស្នើសុំអន្តង្គិនិយមអភិរក្ស ធ្វើនេសាទសិប្បកម្មសម្រាប់ប្រាក់ចំណូលគាំទ្រដល់សហគមន៍នេសាទ	០១.០២.២០១៨	០១.០៣.២០២០	៦០០.០០០	កិច្ចគាំទ្រពីស្ថាប័នពាក់ព័ន្ធ
១១.៤-ហិបភាគទានអភៀសវកចំណូលគាំទ្រសហគមន៍នេសាទ	ធ្វើហិបសង្កសីរបស់សហគមន៍ដាក់នៅតាមវត្ត ពិធីបុណ្យ បង្កើតគណៈកម្មការគ្រប់គ្រងហិបភាគទាន	០១.០២.២០១៨	០១.០៣.២០២០	៥០០.០០០	
១១.៥-ភាគទានពីដៃបំណុតទឹកកំសាន្ត	ធ្វើដៃបំណុតទឹកកំសាន្តទាក់ទាញភ្ញៀវទេសចរណ៍	០១.០២.២០១៨	០១.០៣.២០២០	៥០០.០០០	កិច្ចគាំទ្រពីស្ថាប័នពាក់ព័ន្ធ

គខ-ផែនការកែលម្អផែនការនេសាទ

សំគាល់ ៖ ដោយកន្លែងនេសាទសហគមន៍ខ្សាច់លាវស្ថិតនៅតាមដងទន្លេមេគង្គពុំមានផែនការត្រូវកែលម្អឡើយ ។

ឈ្មោះផែនការនេសាទ	ទំហំ(ហិ.ត)	ទំហំដែលត្រូវកែលម្អ	សកម្មភាព	ថ្ងៃ ខែ ឆ្នាំចាប់ផ្តើម	ថ្ងៃ ខែ ឆ្នាំបញ្ចប់



គ១០-ផែនការអភិវឌ្ឍន៍វារីវប្បកម្ម

កំណត់សំគាល់ ៖ ទីតាំងសហគមន៍ស្ថិតនៅក្នុងតំបន់ស្តុលទី៣ ក្នុងឃុំអូរត្រៀង ដែលកំណត់ដោយអនុក្រឹត្យលេខ ១៥៥ អនក្រ.បក ចុះថ្ងៃទី២៥ ខែកញ្ញា ឆ្នាំ ២០១២ ស្តីពីការបង្កើតតំបន់គ្រប់គ្រង និងការពារសត្វផ្សាភ្នំនានា ពុំអនុញ្ញាតឱ្យធ្វើ វារីវប្បកម្មបែប ឬសិល្បៈក្នុងតំបន់ស្តុលនៅរដូវប្រាំង ម៉្យាងវិញទៀតនៅតំបន់នេះ ជាប្រភេទដីមិនគត់ទឹកនៅរដូវប្រាំង ។

ប្រភេទវារីវប្បកម្ម	ចំនួន	ប្រភេទកូនក្រីពូជ	បរិមាណកូនក្រី	ខែ/ឆ្នាំ	
				ចាប់ផ្តើម	ប្រមូលផល


គ១១-ផែនការមុខរបរចិញ្ចឹមជីវិត

គោលបំណង ៖ ដើម្បីធ្វើឱ្យគណៈកម្មការនិងសមាជិកសហគមន៍នេសាទ ទទួលបានប្រាក់ចំណូល និងជីវភាពបានប្រសើរឡើងតាមរយៈការអភិវឌ្ឍប្រមូលផលដោយមានការចូលរួម ដើម្បីឈានដល់ការកាត់បន្ថយភាពក្រីក្រ និងការនេសាទក្នុងតំបន់អភិរក្សសត្វផ្សាភ្នំ។

លទ្ធផលរំពឹងទុក ៖ គណៈកម្មការសហគមន៍នេសាទនិងសមាជិកមានមុខរបរ ទទួលបានប្រាក់ចំណូល ជីវភាពត្រូវបានប្រសើរឡើង និងការធ្វើនេសាទនៅក្នុងតំបន់ស្តុលជាតំបន់អភិរក្សសត្វផ្សាភ្នំ ត្រូវបានកាត់បន្ថយ ។

ផែនការបង្កើតមុខរបរចម្រុះ ត្រូវបានរៀបចំឡើងដូចខាងក្រោម ៖

សកម្មភាព	តម្រូវការ	គម្រោងថវិកា(ដុល្លារ)	អ្នកចូលរួម	ថ្ងៃ ខែ ឆ្នាំ ចាប់ផ្តើម	ថ្ងៃ ខែ ឆ្នាំ បញ្ចប់	ផ្សេងៗ
១០.១-បណ្តុះបណ្តាលវគ្គចិញ្ចឹមជីវិត មាន ១១ មនុស្ស	-គ្រូបណ្តុះបណ្តាល	៤០០០	គ្រូបណ្តុះបណ្តាល	០១.០១.២០១៨	០១.០២.២០២០	
	- ឯកសារបណ្តុះបណ្តាល	១៥០០	គណៈកម្មការ និង សមាជិកសហគមន៍	០១.០១.២០១៨	០១.០២.២០២០	
១០.៣-បណ្តុះបណ្តាលក្រុមសន្សំប្រាក់ ឬក្រុមជួយខ្លួនឯង	- ថវិកាទុន	២០០០	ដែលជាក្រុមគោរដៅ ពី១៥ទៅ២០នាក់	០១.០១.២០១៨	០១.០២.២០២០	






យ.យុទ្ធសាស្ត្រ


ដើម្បីអនុវត្តន៍ផែនការឱ្យទទួលបានជាជោគជ័យ យុទ្ធសាស្ត្រមួយចំនួនត្រូវបានរៀបចំ ដូចខាងក្រោម ៖

- បង្កើតគណៈកម្មការសម្រាប់អនុវត្តន៍តាមដាន ត្រួតពិនិត្យ និងវាយតម្លៃការអនុវត្តផែនការ រួមមានៈសមាជិកគណៈកម្មការសហគមន៍នេសាទចាស់ទុំ ដែលមានបទពិសោធន៍ និងចំណេះដឹងល្អៗជាពិសេសបញ្ហានេសាទ
- ស្នើសុំជំនួយបច្ចេកទេសពីរដ្ឋបាលជលផលមានសមត្ថកិច្ច ដើម្បីជួយផ្តល់យោបល់ចំពោះផែនការណា ដែលទាក់ទងនឹងបច្ចេកទេសជលផលដូចជាការធ្វើផែនការកន្លែងអភិរក្សមេពូជក្រី ការរៀបចំកន្លែង អភិរក្ស ព្រៃលិចទឹក កន្លែងអភិរក្សជីវៈចម្រុះ ការស្តារព្រែក ការកំណត់ឧបករណ៍នេសាទ ការចិញ្ចឹមត្រី ការរកថវិកាទ្រទ្រង់ជាដើម
- រៀបចំយុទ្ធសាស្ត្រទំនាក់ទំនងជាមួយស្ថាប័នជំនាញ អង្គការនានា គម្រោង និងម្ចាស់ជំនួយដើម្បី ទទួល បានការខិតខំគ្រប់គ្រង និងថវិកាសម្រាប់ដំណើរការអនុវត្តផែនការ
- រៀបចំផែនការ អនុវត្តន៍ផែនការតាមដំណាក់កាលនីមួយៗដោយដាក់លាក់ និងផែនការសកម្មភាពប្រចាំឆ្នាំ
- ទាក់ទងជាមួយរដ្ឋបាលជលផលដើម្បីសុំការគាំទ្រថវិកា និងជួយរកដៃគូសម្រាប់ទ្រទ្រង់ផែនការគ្រប់គ្រងសហគមន៍នេសាទ
- ផ្សព្វផ្សាយផែនការគ្រប់គ្រងកន្លែងនេសាទសហគមន៍ដល់សមាជិកសហគមន៍នេសាទ និងអ្នកពាក់ព័ន្ធសំខាន់ៗដើម្បីជម្រុញការចូលរួម និងគាំទ្រដល់ការអនុវត្តផែនការគ្រប់គ្រងនេះ
- កៀងគរការចូលរួមចំណែករបស់សមាជិកសហគមន៍នេសាទ
- រៀបចំវិធានការណ៍ចំពោះអ្នកនេសាទមកពីខាងក្រៅសហគមន៍
- ពង្រឹងសមត្ថភាពបច្ចេកទេស និង គ្រប់គ្រងរបស់គណៈកម្មការសហគមន៍នេសាទ
- ចងក្រងក្រុមអ្នកនេសាទទៅតាមប្រភេទឧបករណ៍នេសាទ ដើម្បីចូលរួមអនុវត្តផែនការ
- បញ្ចូលផែនការគ្រប់គ្រងសហគមន៍នេសាទទៅក្នុងផែនការអភិវឌ្ឍន៍ ។

តារាងសង្ខេបផែនការគ្រប់គ្រងកន្លែងលេសសាធារណៈសហគមន៍ខ្សាច់រាត ឃ្មេរៈពេល ៣ ឆ្នាំ (២០១៨ ដល់ ២០២០)




ប្រភេទផែនការ	សកម្មភាព	លទ្ធផលរំពឹងទុក	ការប៉ាន់ស្មានចំណាយ	ប្រភពជំនួយ	កាលបរិច្ឆេទ	កាលបរិច្ឆេទ	ផ្សេងៗ
គ១-ផែនការប្រើប្រាស់ឧបករណ៍នេសាទ	១.១-ផ្សព្វផ្សាយពីប្រភេទឧបករណ៍នេសាទដែលអនុញ្ញាត ទំហំ ពេលវេលានិងទីកន្លែងនេសាទនិងប្រភេទឧបករណ៍នេសាទហាមឃាត់	- ត្រីមេពូជ និងផ្សិតត្រូវបានការពារ និងមានការកើនឡើងនៅក្នុងសហគមន៍ - ការនេសាទនៅកន្លែងអភិរក្សនិងឧបករណ៍នេសាទខុសច្បាប់ត្រូវបានហាមឃាត់។	៤០០/ឆ្នាំ	អង្គការជៃគូរដ្ឋបាលជលផលថវិកាសហគមន៍	០១.០៤.២០១៨	៣០.០១.២០២០	
	១.២-ដាក់បង្ហាញស្លាកសញ្ញាពីប្រភេទឧបករណ៍នេសាទ				០១.០១.២០១៨	៣០.០១.២០២០	
	១.៣-ចុះត្រួតពិនិត្យការធ្វើនេសាទគ្រប់ប្រភេទ				០១.០៦.២០១៨	៣០.១២.២០២០	
	គ២-ផែនការការពារកន្លែងអភិរក្សសហគមន៍	២.១-ដាក់ក្បួនឬស្សីស្លាកសញ្ញាសំគាល់ កន្លែងអភិរក្សចំនួន ៥ ស្លាក ២.២-បោះបង្គោលព្រំប្រទល់កន្លែងអភិរក្សចំនួន ៤ បង្គោល	- ត្រីមេពូជ និងផ្សិតត្រូវបានការពារ និងមានការកើនឡើងនៅក្នុងសហគមន៍ - ការនេសាទនៅកន្លែងអភិរក្សត្រូវបានហាមឃាត់។	៥០០	អង្គការជៃគូរដ្ឋបាលជលផល	០១.០១.២០១៨	៣០.០៦.២០២០
គ៣-ផែនការពង្រឹងការគ្រប់គ្រងសហគមន៍នេសាទ	៣.១-ពង្រឹងការងារល្អិតក្នុងសហគមន៍	- គណៈកម្មការ និងក្រុមល្អិតសហគមន៍នេសាទអាចអនុវត្តន៍ការងារប្រកបដោយប្រសិទ្ធភាពខ្ពស់ - សហគមន៍នេសាទមានស្នាក់ការសម្រាប់ទំនាក់ទំនងការងារនិងប្រចាំការ។	១,៥០០	អង្គការជៃគូរដ្ឋបាលជលផល	០១.០១.២០១៨	៣០.០៦.២០២០	
	៣.២-សាងសង់ទីស្នាក់ការសហគមន៍		២.០០០		០១.០១.២០១៨	៣០.០៦.២០២០	
	៣.៣-កាណូតម៉ាស៊ីន ១៣ សេះ		១,២០០		០១.០១.២០២០	៣០.១២.២០២០	



គ៤-ផែនការប្រជុំ គណៈកម្មការនិង ក្រុមល្អិត	៤.១-ប្រជុំប្រចាំខែរបស់គណៈកម្មការ សហគមន៍	-សហគមន៍នេសាទអាចដំណើរ ការគ្រប់គ្រងមានប្រសិទ្ធភាព -បញ្ហាលំបាកផ្សេងៗដែលកើត មាននៅក្នុងសហគមន៍នេសាទ ត្រូវបានដោះស្រាយ និងលើក ទិសដៅអនុវត្តន៍ ។	៣០០	អង្គការជំនួយ រដ្ឋបាលជល ផល ថវិកាសហ គមន៍	២២.០៤.២០១៨	២២.១២.២០២០	ប្រជុំរៀង រាល់ខែ
គ៤-ផែនការប្រជុំ ល្អិតរបស់សហគមន៍ នេសាទ	៤.២-រៀបចំបញ្ជីសមាសភាពសហគមន៍ នេសាទប្រចាំឆ្នាំ		៦០០		១២.០១.២០១៨	១២.០១.២០២០	មួយឆ្នាំ ម្តង
	៤.៣-រៀបចំផែនការគ្រប់គ្រងឡើងវិញ		៥០០		២៥.០៧.២០១៨	៣០.១២.២០២០	បីឆ្នាំម្តង
	៤.៤-ប្រជុំបណ្តាញ		២០០		២៥.០៥.២០១៨	៣០.១២.២០២០	
	៤.១-ចុះល្អិតចំនួន ០៨ ដង ក្នុង១ ខែនៅរដូវប្រាំង		៣៤០	អង្គការជំនួយ រដ្ឋបាលជល ផល	០១.០៦.២០១៨	៣០.១១.២០២០	
គ៥-ផែនការផ្សព្វ ផ្សាយ	៥.២-ចុះល្អិតចំនួន ៥ ដងក្នុង១ ខែ នៅរដូវវស្សា		២០៨		០១.១២.២០១៨	៣០.០៥.២០២០	
	៦.១-ផ្សព្វផ្សាយអំពីលក្ខន្តិកៈនិងបទ បញ្ជាផ្ទៃក្នុងសហគមន៍នេសាទ		២៥០	អង្គការជំនួយ រដ្ឋបាលជល ផល	០១.០៥.២០១៨	០១.០៦.២០២០	
	៦.២-ផ្សព្វផ្សាយអំពីកិច្ចព្រមព្រៀង ប្រកាសស្តីពីការចុះបញ្ជីសហគមន៍ និងផែនទីកន្លែងនេសាទសហគមន៍		២៥០		០១.០៥.២០១៨	០១.០៦.២០២០	
	៦.៣-ផ្សព្វផ្សាយអំពីផែនការគ្រប់គ្រង កន្លែងនេសាទសហគមន៍		២៥០		០១.០៥.២០១៨	០១.០៦.២០២០	
	៦.៤-ផ្សព្វផ្សាយអំពីច្បាប់ស្តីពីជល ផល និងប្រកាសពាក់ព័ន្ធផ្សេងៗ		២៥០		០១.០៥.២០១៨	០១.០៦.២០២០	
	៦.៥-ផ្សព្វផ្សាយអំពីអនុក្រឹត្យតំបន់ គ្រប់គ្រងនិងការពារសត្វផ្សោតនិង បរិស្ថាន		២៥០		០១.០៥.២០១៨	០១.០៦.២០២០	
៦.៦-ផ្សព្វផ្សាយប្រើសេវាអ្នកចូលជា		២៥០		០១.១២.២០១៨	០១.០១.២០២០		

គណៈកម្មការបណ្តុះបណ្តាល	សមាជិកសហគមន៍នេសាទ	គណៈកម្មការសហគមន៍នេសាទមានសមត្ថភាពក្នុងការដឹកនាំការគ្រប់គ្រង និងការកសាងឯកសារសំណុំរឿងបទល្មើសជលជល។	៣៥០	អង្គការជេតូរដ្ឋបាលជលជល	០១.០១.២០១៨	០១.០២.២០២០
	៧.១-បណ្តុះបណ្តាលអំពីរបៀបសរសេរកំណត់ហេតុ និងរបាយការណ៍	គណៈកម្មការសហគមន៍នេសាទមានសមត្ថភាពក្នុងការដឹកនាំការគ្រប់គ្រង និងការកសាងឯកសារសំណុំរឿងបទល្មើសជលជល។	៣៥០	អង្គការជេតូរដ្ឋបាលជល	០១.០១.២០១៨	០១.០២.២០២០
	៧.២-បណ្តុះបណ្តាលអំពីការធ្វើផែនការសកម្មភាពការងារ		៣៥០		០១.០១.២០១៨	០១.០២.២០២០
	៧.៣-បណ្តុះបណ្តាលអំពីភាពជាដៃគូដឹកនាំ		៣៥០		០១.០១.២០១៨	០១.០២.២០២០
	៧.៤-បណ្តុះបណ្តាលអំពីការតាមដាននិងវិភាគគុណភាពទឹក		៣៥០		០១.០១.២០១៨	០១.០២.២០២០
	៧.៥-បណ្តុះបណ្តាលអំពីនីតិវិធី និងការកសាងសំណុំរឿងបទល្មើសជលជល		៣៥០		០១.០១.២០១៨	០១.០២.២០២០
គណៈកម្មការបណ្តុះបណ្តាល	១០.១-បណ្តុះបណ្តាលអំពីគ្រឹះស្ថាន ជ្រូក មាន់ ទា	សមាជិកសហគមន៍មានជំនាញមានមុខរបរ និងអាចកម្រាក់	៦០០	អង្គការជេតូរដ្ឋបាលជល	០១.០២.២០១៨	០១.០៣.២០២០
	១០.២-បណ្តុះបណ្តាលក្រុមបណ្តុះផ្សិតចម្រើន	សមាជិកសហគមន៍មានជំនាញមានមុខរបរ និងអាចកម្រាក់	៦០០	ថវិកាសហគមន៍	០១.០២.២០១៨	០១.០៣.២០២០
	១០.៣-បណ្តុះបណ្តាលក្រុមសន្សំប្រាក់ឬក្រុមជួយខ្លួនឯង		៦០០	ថវិកាសហគមន៍	០១.០២.២០១៨	០១.០៣.២០២០
គណៈកម្មការបណ្តុះបណ្តាល	១១.១-ភាគីទានពីសមាជិកសហគមន៍នេសាទដែលទើបនឹងចូលថ្មី	សហគមន៍នេសាទនឹងមានថវិកាមកកម្រៃទ្រង់ការងារគ្រប់គ្រងសហគមន៍នេសាទ។	៧៥	ថវិកាសហគមន៍	០១.០១.២០១៨	៣០.០៦.២០២០
	១១.២-ភាគីទានរបស់សមាជិកសហគមន៍នេសាទប្រចាំឆ្នាំ	មានការចូលរួមពីអ្នកពាក់ព័ន្ធមានការចូលរួមពីអ្នកពាក់ព័ន្ធសហគមន៍នេសាទមានថវិកាអូប្រឡូកក់និងត្រូវមានការគាំទ្រឲ្យធ្វើនេសាទសិប្បកម្ម	៧៥	ថវិកាសហគមន៍	០១.០១.២០១៨	៣០.០៦.២០២០
	១១.៣-ធ្វើនេសាទសិប្បកម្មដើម្បីកែចំណូលគាំទ្រសហគមន៍នេសាទ	សហគមន៍នេសាទនឹងមានថវិកាមកកម្រៃទ្រង់ការងារគ្រប់គ្រងសហគមន៍នេសាទ។	២០០	ថវិកាសហគមន៍	០១.០២.២០១៨	០១.០៣.២០២០




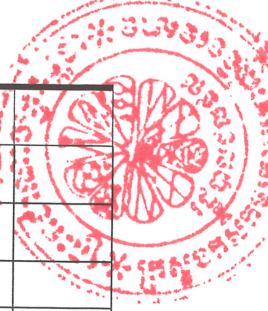


	<p>១១.៤-ធ្វើហិបភាគទានអង្កេស ប្រាក់រកចំណូលគាំទ្រសហគមន៍ នេសាទបង្កើតគណៈកម្មការគ្រប់គ្រង ហិបភាគទាន</p>	<p>ហិបសង្កសីរបស់សហគមន៍ ដាក់នៅតាមវត្ត ពិធីបុណ្យ</p>	<p>២០</p>	<p>ថវិកាសហ គមន៍</p>	<p>០១.០២.២០១៨</p>	<p>០១.០៣.២០២០</p>
	<p>១១.៥-ភាគទានពីដៃបណ្តែត ទឹកកំសាន្ត</p>	<p>ធ្វើដៃបណ្តែតទឹកកំសាន្តទាក់ ទាញភ្ញៀវទេសចរណ៍</p>	<p>២០០០</p>		<p>០១.០២.២០១៨</p>	<p>០១.០៣.២០២០</p>

តារាងកម្មវិធីការងារ


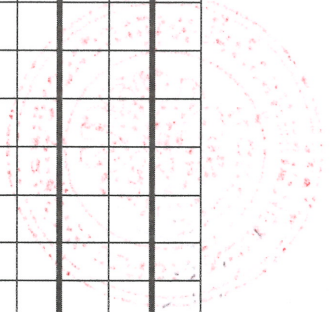
សកម្មភាព	ពេលវេលា																																				
	២០១៨												២០១៩												២០២០												
	1	2	3	4	5	6	7	8	9	10	11	12	1	2	3	4	5	6	7	8	9	10	11	12	1	2	3	4	5	6	7	8	9	10	11	12	
គ១-ផែនការប្រើប្រាស់ឧបករណ៍នេសាទ																																					
១.១-ផ្សព្វផ្សាយពីប្រភេទឧបករណ៍នេសាទ ដែលអនុញ្ញាតទំហំ ពេលវេលានិងទីកន្លែងនេសាទនិងប្រភេទឧបករណ៍នេសាទហាមឃាត់																																					
១.២-ដាក់បង្ហាញស្លាកសញ្ញាពីប្រភេទឧបករណ៍នេសាទ																																					
១.៣-ចុះត្រួតពិនិត្យការធ្វើនេសាទគ្រប់ប្រភេទ																																					
គ២-ផែនការការពារការកន្លែងអភិរក្សសហគមន៍																																					
២.១-ដាក់កូនឫស្សីស្លាកសញ្ញាសំគាល់កន្លែងអភិរក្សចំនួន ៦ ស្លាក																																					
២.២-ហោះបង្គោលព្រំប្រទល់កន្លែងអភិរក្សចំនួន ៤ បង្គោល																																					





<p>គ៣-ផែនការពង្រឹងការគ្រប់គ្រងសហគមន៍នេសាទ</p>	<p>៣.១-ពង្រឹងការងារល្បាតក្នុងសហគមន៍</p>	<p>៣.២-សាងសង់ទីស្នាក់ការសហគមន៍</p>	<p>៣.៣-កាណូតម៉ាស៊ីន១៣សេះ</p>	<p>គ៤-ផែនការប្រជុំគណៈ កម្មការ និងក្រុមល្បាត</p>	<p>៤.១-ប្រជុំប្រចាំខែរបស់គណៈកម្មការសហគមន៍</p>	<p>៤.២-រៀបចំមហាសន្និបាតសហគមន៍នេសាទប្រចាំឆ្នាំ</p>	<p>៤.៣-រៀបចំផែនការគ្រប់គ្រងឡើងវិញ</p>	<p>៤.៣-ប្រជុំបណ្តាញ</p>	<p>គ៥-ផែនការចុះល្បាតទប់ស្កាត់បទល្មើសនេសាទ</p>	<p>៥.១-ចុះល្បាតចំនួន ១០ ដងក្នុង១ ខែនៅរដូវប្រាំង</p>	<p>៥.២-ចុះល្បាតចំនួន ៥ ដងក្នុង១ ខែ នៅរដូវវស្សា</p>	<p>គ៦-ផែនការផ្សព្វផ្សាយ</p>
---	---	------------------------------------	------------------------------	---	---	---	---------------------------------------	-------------------------	---	---	--	-----------------------------

៧.៣-បណ្តុះបណ្តាលអំពីភាពជាអ្នកដឹកនាំ	↑
៧.៤-បណ្តុះបណ្តាលអំពីការតាមដានវិភាគគុណភាពទឹក	↑
៧.៥-បណ្តុះបណ្តាលអំពីនីតិវិធី និងការកសាងសំណុំរឿងបទល្មើសដែលផលបឋម	↑
៣៨-ផែនការចំណូល ថវិកា	
៨.១-ភាគទានពីសមាជិកសហគមន៍នេសាទដែលទើបនឹងចូលថ្មី	↑
៨.២-ភាគទានរបស់សមាជិកសហគមន៍នេសាទប្រចាំឆ្នាំ	↑
៨.៣-ធ្វើនេសាទសិប្បកម្មដើម្បីកែចំណូលគាំទ្រសហគមន៍នេសាទ	↑
៨.៤-បរិបាកទានអំពីការផ្សេងៗសរុបចំណូលគាំទ្រសហគមន៍នេសាទ	↑
៨.៥-ភាគទានពីដៃបណ្តែតទឹកកំសាន្ត	↑
៣១១-ផែនការមុខរបរចិញ្ចឹមជីវិត	
១១១-បណ្តុះបណ្តាលវគ្គចិញ្ចឹមជីវិត មាន ១ ទា	↑
១១២-បណ្តុះបណ្តាលក្រុមបណ្តុះបណ្តាលជំនាញ	↑
១១៣-បណ្តុះបណ្តាលក្រុមសន្សំប្រាក់ ឬក្រុមជួយខ្លួនឯង	↑



សូមគោរពជូន

លោកមេប៉ូអូរគ្រៀង

" ដើម្បីពិនិត្យនិងសម្រួល"

ខ្សាច់លាវ ថ្ងៃទី ២១ ខែ កញ្ញា ឆ្នាំ ២០១៧

ប្រធានគណៈកម្មការសហគមន៍នេសាទ

ភូមិខ្សាច់លាវ

*Phum S
Khad Lae*

លេខ : ១៥១ រ.ក.ក

បានឃើញនិងគោរពជូន

លោកប្រធាន

មន្ទីរកសិកម្ម រុក្ខាប្រមាញ់ និងនេសាទខេត្តក្រចេះ

" ដើម្បីពិនិត្យនិងសម្រួល"

ក្រចេះ ថ្ងៃទី ០៥ ខែ កញ្ញា ឆ្នាំ ២០១៧

នាយករដ្ឋបាលជលផលក្រចេះ



សៀង គីន

លេខ : ៧១១/២២៣

បានឃើញនិងគោរពជូន

លោកនាយផ្នែករដ្ឋបាលជលផលកាំពិ

" ដើម្បីពិនិត្យនិងសម្រួល"

អូរគ្រៀង ថ្ងៃទី ២២ ខែ កញ្ញា ឆ្នាំ ២០១៧

មេប៉ូអូរគ្រៀង



កែត ធុធួ

លេខ : ២៩៥ រ.ក.ក

បានឃើញនិងគោរពជូន

ឯកឧត្តមប្រតិភូរាជរដ្ឋាភិបាលកម្ពុជា ទទួលបន្ទុកជា

ប្រធានរដ្ឋបាលជលផល

" ដើម្បីជូនពិនិត្យនិងសម្រួលដោយអនុគ្រោះ"

ក្រចេះ ថ្ងៃទី ១៣ ខែ កញ្ញា ឆ្នាំ ២០១៧

ប្រធាន

មន្ទីរកសិកម្ម រុក្ខាប្រមាញ់ និងនេសាទខេត្តក្រចេះ



គុយ ហួត

លេខ : ១១២ រ.ក.ក

បានឃើញនិងគោរពជូន

លោកនាយករដ្ឋបាលជលផលក្រចេះ

" ដើម្បីពិនិត្យនិងសម្រួល"

កាំពិ ថ្ងៃទី ០៤ ខែ កញ្ញា ឆ្នាំ ២០១៧

នាយផ្នែករដ្ឋបាលជលផលកាំពិ

*Phum S
Khad Lae*

លេខ : ១៣៥២ ជជ

បានឃើញ និងឯកភាព

រាជធានីភ្នំពេញ ថ្ងៃទី ០៧ ខែ កញ្ញា ឆ្នាំ ២០១៧


ប្រតិភូរាជរដ្ឋាភិបាលកម្ពុជា ទទួលបន្ទុកជា

ប្រធានរដ្ឋបាលជលផលក្រចេះ



អេង ជាសាន

ព្រះរាជាណាចក្រកម្ពុជា
ជាតិ សាសនា ព្រះមហាក្សត្រ



ឯកសារផ្សេងៗ

ឈ្មោះសហគមន៍នេសាទ ៖ ខ្សាច់លាវ
ភូមិ ៖ ខ្សាច់លាវ
ឃុំ ៖ អូរត្រៀង
ស្រុក ៖ សំបូរ
ខេត្ត ៖ ក្រចេះ

ព្រះរាជាណាចក្រកម្ពុជា
ជាតិ សាសនា ព្រះមហាក្សត្រ

បកដ្ឋានអភិវឌ្ឍន៍សហគមន៍នេសាទ

លេខ: ៧១៣.....ន.អ.ស

សូមគោរពជូន

ឯកឧត្តមប្រតិភូរាជរដ្ឋាភិបាលកម្ពុជាទទួលបន្ទុកជា
ប្រធានរដ្ឋបាលជលផល

- កម្មវត្ថុ** ៖ ករណីសំណើសុំពិនិត្យនិងសម្រេចលើផែនការគ្រប់គ្រងកន្លែងនេសាទសហគមន៍ចំនួន១០ គឺ ៖
- សហគមន៍នេសាទកោះស័ក្តិសិទ្ធ ភូមិកោះផ្កា ឃុំកំពង់ចាម ស្រុកសំបូរ ខេត្តក្រចេះ
 - សហគមន៍នេសាទអន្លង់កំពង់ក្របីត្រីប៉ាសេអឺ ភូមិកំពង់ក្របី ឃុំកំពង់ចាម ស្រុកសំបូរ ខេត្តក្រចេះ
 - សហគមន៍នេសាទអន្លង់វាលព្រលួងលួងចិត្ត ភូមិអំពិលទឹក ឃុំកំពង់ចាម ស្រុកសំបូរ ខេត្តក្រចេះ
 - សហគមន៍នេសាទអន្លង់កំណប់ ភូមិកោះច្បារ ឃុំកោះខ្មែរ ស្រុកសំបូរ ខេត្តក្រចេះ
 - សហគមន៍នេសាទតាកិៈខ្លាស្នះ ភូមិកំពង់ព្នៅ ឃុំកោះខ្មែរ ស្រុកសំបូរ ខេត្តក្រចេះ
 - សហគមន៍នេសាទពន្លជា ភូមិពន្លជា ឃុំអូរត្រៀង ស្រុកសំបូរ ខេត្តក្រចេះ
 - សហគមន៍នេសាទកោះខ្មែរ ភូមិកោះខ្មែរ ឃុំអូរត្រៀង ស្រុកសំបូរ ខេត្តក្រចេះ
 - សហគមន៍នេសាទខ្សាច់លាវ ភូមិខ្សាច់លាវ ឃុំអូរត្រៀង ស្រុកសំបូរ ខេត្តក្រចេះ
 - សហគមន៍នេសាទក្បាលក្រែកមានវិទ្ធិ ភូមិបឹងចារ ឃុំបឹងចារ ស្រុកសំបូរ ខេត្តក្រចេះ
 - សហគមន៍នេសាទអន្លង់គោលប្រាមានជ័យ ភូមិកំពង់ដំរី ឃុំបឹងចារ ស្រុកសំបូរ ខេត្តក្រចេះ។

យោង ៖-អនុក្រឹត្យលេខ២៥អនក្រ.បក ចុះថ្ងៃទី២០ខែមីនាឆ្នាំ២០០៧ស្តីពីការគ្រប់គ្រងសហគមន៍នេសាទ

- ប្រកាសលេខ៣១៦ ប្រក.កសកចុះថ្ងៃទី១៣ ខែកក្កដា ឆ្នាំ២០០៧ ស្តីពីគោលការណ៍ណែនាំពីសហគមន៍នេសាទ។

ជូនភ្ជាប់ ៖- លិខិតលេខ២១៥ រជ.ក្រច ចុះថ្ងៃសុក្រ ៥កើត ខែបុស្ស ឆ្នាំរកា នព្វស័ក ព.ស២៥៦១ ត្រូវនឹងថ្ងៃទី២២ ខែធ្នូ ឆ្នាំ២០១៧ របស់ខណ្ឌរដ្ឋបាលជលផលក្រចេះ ស្តីពីសំណើសុំពិនិត្យ និងចុះហត្ថលេខាលើផែនការគ្រប់គ្រងកន្លែងនេសាទសហគមន៍ ចំនួន១០សហគមន៍នេសាទ។

សេចក្តីដូចមានចែងក្នុងកម្មវត្ថុ យោង និងជូនភ្ជាប់ខាងលើ ខ្ញុំបាទសូមគោរពជម្រាបជូន **ឯកឧត្តមប្រតិភូ** មេត្តាជ្រាបថា សហគមន៍នេសាទទាំងអស់ដូចបានជម្រាបជូនខាងលើបានរៀបចំផែនការគ្រប់គ្រងរបស់ខ្លួន ដោយមានការឧបត្ថម្ភគាំទ្របច្ចេកទេស និងថវិកាពីរដ្ឋបាលជលផល និងអង្គការ WWF ហើយមានការសហការសម្របសម្រួលពីរដ្ឋបាលជលផលថ្នាក់កណ្តាល ខណ្ឌរដ្ឋបាលជលផលក្រចេះ និងអាជ្ញាធរមូលដ្ឋានពាក់ព័ន្ធ។ ផែនការគ្រប់គ្រងនេះនឹងជាមូលដ្ឋានគ្រឹះ ដែលជាយន្តការសម្រាប់ជម្រុញដល់ដំណើរការគ្រប់គ្រងសហគមន៍នេសាទ ក្នុងការចូលរួមគ្រប់គ្រងការពារ អភិរក្ស អភិវឌ្ឍន៍ និងប្រើប្រាស់ធនធានជលផលរបស់សហគមន៍នេសាទប្រកបដោយនិរន្តរភាព លើកកម្ពស់កម្រិតជីវភាពរស់នៅ និងកាត់បន្ថយភាពក្រីក្រស្របតាមគោលនយោបាយកំណែ ទម្រង់ស៊ីជម្រៅវិស័យជលផលរបស់រាជរដ្ឋាភិបាលកម្ពុជា។

អាស្រ័យហេតុនេះសូម **ឯកឧត្តមប្រតិភូ** មេត្តាពិនិត្យនិងសម្រេចដោយក្តីអនុគ្រោះ។

សូម **ឯកឧត្តមប្រតិភូ** មេត្តាទទួលនូវការគោរពដ៏ខ្ពង់ខ្ពស់ពីខ្ញុំ ។

ថ្ងៃទី ២១ ខែ កញ្ញា ឆ្នាំ ២០១៧ សំរឹទ្ធិស័ក ព.ស២៥៦២
រាជធានីភ្នំពេញ, ថ្ងៃទី ០៧ ខែ ឧសភា ឆ្នាំ ២០១៨
ប្រធានស្តីទីនាយកដ្ឋានអភិវឌ្ឍន៍សហគមន៍នេសាទ



ព្រះរាជាណាចក្រកម្ពុជា

ជាតិ សាសនា ព្រះមហាក្សត្រ

មន្ទីរកសិកម្ម រុក្ខាប្រមាញ់ និងនេសាទខេត្តក្រចេះ

ខណ្ឌរដ្ឋបាលជលផលក្រចេះ

លេខ ២១១៤ រជ.ក្រច

ថ្ងៃ សុក្រ ខែ មេសា ឆ្នាំរកា នព្វស័ក ព.ស. ២៥៦១
ក្រចេះ ថ្ងៃទី ២២ ខែ មេសា គ.ស ២០១៧

សូមគោរពជូន

**ឯកឧត្តមប្រតិភូរាជរដ្ឋាភិបាលកម្ពុជា ទទួលបន្ទុកជា
ប្រធានរដ្ឋបាលជលផល**

- តាមរយៈ** ៖ លោកប្រធានមន្ទីរកសិកម្ម រុក្ខាប្រមាញ់ និងនេសាទខេត្តក្រចេះ
- កម្មវត្ថុ** ៖ សំណើសុំពិនិត្យ និងលើកផែនការគ្រប់គ្រងកន្លែងនេសាទសហគមន៍ចំនួន១០៖
- យោង** ៖ - លិខិត ២៥ អនក្រ ចុះថ្ងៃទី២០ ខែមីនា ឆ្នាំ២០០៧ របស់រាជរដ្ឋាភិបាលកម្ពុជា ស្តីពីការគ្រប់គ្រងសហគមន៍នេសាទ
- ប្រកាសលេខ ៣១៦ ប្រក.កសក ចុះថ្ងៃទី១៣ ខែកក្កដា ឆ្នាំ២០០៧ ស្តីពីគោលការណ៍ណែនាំអំពីសហគមន៍នេសាទ។
- ១- សហគមន៍នេសាទកោះស័ក្តសិទ្ធិ នៅភូមិកោះផ្កា ឃុំកំពង់ចាម ស្រុកសំបូរ ខេត្តក្រចេះ
- ២- សហគមន៍នេសាទអន្លង់កំពង់ក្របីត្រីប៉ាសេអ៊ី នៅភូមិកំពង់ក្របី ឃុំកំពង់ចាម ស្រុកសំបូរ ខេត្តក្រចេះ
- ៣- សហគមន៍នេសាទអន្លង់វាលព្រលួងលួងចិត្ត នៅភូមិអំពិលទឹក ឃុំកំពង់ចាម ស្រុកសំបូរ ខេត្តក្រចេះ
- ៤- សហគមន៍នេសាទអន្លង់កំណប់ នៅភូមិកោះច្បារ ឃុំកោះខ្មែរ ស្រុកសំបូរ ខេត្តក្រចេះ
- ៥- សហគមន៍នេសាទតាកិខ្លាស្នះ នៅភូមិកំពង់ព្រៅ ឃុំកោះខ្មែរ ស្រុកសំបូរ ខេត្តក្រចេះ
- ៦- សហគមន៍នេសាទពន្លា នៅភូមិពន្លា ឃុំអូរគ្រៀង ស្រុកសំបូរ ខេត្តក្រចេះ
- ៧- សហគមន៍នេសាទកោះខ្មែរ នៅភូមិកោះខ្មែរ ឃុំអូរគ្រៀង ស្រុកសំបូរ ខេត្តក្រចេះ
- ៨- សហគមន៍នេសាទខ្សាច់លាវ នៅភូមិខ្សាច់លាវ ឃុំអូរគ្រៀង ស្រុកសំបូរ ខេត្តក្រចេះ
- ៩- សហគមន៍នេសាទអន្លង់ក្បាលក្រែកមានរិទ្ធិ នៅភូមិបឹងចារ ឃុំបឹងចារ ស្រុកសំបូរ ខេត្តក្រចេះ
- ១០- សហគមន៍នេសាទអន្លង់គោលប្រាមានជ័យ នៅភូមិកំពង់ដំរី ឃុំបឹងចារ ស្រុកសំបូរ ខេត្តក្រចេះ

សេចក្តីដូចមានចែងក្នុងកម្មវត្ថុ និងយោងខាងលើ ខ្ញុំបាទសូមអនុញ្ញាតគោរពជម្រាបជូន **ឯកឧត្តមប្រតិភូ** មេត្តាជ្រាបថា ចាប់តាំងពីរាជរដ្ឋាភិបាលបានធ្វើកំណែទម្រង់វិស័យជលផល ខណ្ឌរដ្ឋបាលជលផលក្រចេះ បានខិតខំជំរុញដំណើរការរៀបចំសហគមន៍នេសាទនៅទូទាំងខេត្ត បានយ៉ាងទូលំទូលាយ ដោយមានការចូលរួមយ៉ាងជុសជុលពីសំណាក់ប្រជាពលរដ្ឋ ហើយមានការគាំទ្រនិងសហការយ៉ាងល្អពីអាជ្ញាធរមូលដ្ឋានគ្រប់លំដាប់ថ្នាក់ និងមានការ

ឧបត្ថម្ភពីអង្គការនានា។ ដំណើរការអនុវត្តរបស់សហគមន៍នេសាទទាំង ១០ ខាងលើនេះបច្ចុប្បន្នមិនទាន់មានផែនការគ្រប់គ្រងនៅឡើយ ជាពិសេសផែនការគ្រប់គ្រងកន្លែងនេសាទសហគមន៍ដែលជាមូលដ្ឋានគ្រឹះ និងជាយន្តការសម្រាប់ជំរុញដំណើរការគ្រប់គ្រងសហគមន៍នេសាទក្នុងការចូលរួមគ្រប់គ្រង ការពារ អភិរក្ស អភិវឌ្ឍ និងប្រើប្រាស់ធនធានជលផលរបស់សហគមន៍នេសាទប្រកបដោយនិរន្តរភាព លើកកម្ពស់ កម្រិតជីវភាពរស់នៅនិងកាត់បន្ថយភាពក្រីក្រ ស្របតាមគោលនយោបាយ កំណែទម្រង់ ស៊ីជម្រៅវិស័យផលផលនៃ រាជរដ្ឋាភិបាលកម្ពុជា។

ដូច្នេះខ្ញុំបាទ សូមអនុញ្ញាត **ឯកឧត្តមប្រតិភូ** មេត្តាពិនិត្យ និងសម្រេចលើផែនការគ្រប់គ្រងកន្លែងនេសាទសហគមន៍ទាំង១០ ដើម្បីឲ្យមានការទទួលស្គាល់ជាផ្លូវការច្បាប់។

សូម **ឯកឧត្តមប្រតិភូ** មេត្តាទទួលនូវការគោរពដ៏ខ្ពង់ខ្ពស់អំពីខ្ញុំបាទ។

នាយខណ្ឌរដ្ឋបាលជលផលក្រចេះ

លេខ : ០៤២៧ កសរន.ក្រច

បានឃើញ និងគោរពជូន

ឯកឧត្តមប្រតិភូ

“ មេត្តាពិនិត្យ និងសម្រេចដោយអនុគ្រោះ”

ថ្ងៃអាទិត្យ ១៤កើត ខែ ឧសភា ឆ្នាំរកា នព្វស័ក ព.ស. ២៥៦១

ក្រចេះ ថ្ងៃទី ៣០ ខែ មករា ឆ្នាំ២០១៤


សៀង គិន

បណ្ឌិតសិក្សាស្រាវជ្រាវ និងនេសាទខេត្តក្រចេះ




គុយ ហួត

លេខ :ជជ

ខែ ឆ្នាំរកា នព្វស័ក ព.ស. ២៥៦១

រាជធានីភ្នំពេញ ថ្ងៃទី..... ខែ..... ឆ្នាំ២០១

**ឯកឧត្តមប្រតិភូរាជរដ្ឋាភិបាលកម្ពុជាឧទ្ទេសបន្តកថា
ប្រធានរដ្ឋបាលជលផល**