

ព្រះរាជាណាចក្រកម្ពុជា  
ជាតិ សាសនា ព្រះមហាក្សត្រ



ផែនការគ្រប់គ្រងកន្លែងនេសាទសហគមន៍  
ពន្ធជា  
យេ:ពេល ៣ ឆ្នាំ ( ២០១៨ - ២០២០ )

ឈ្មោះសហគមន៍នេសាទ ៖ ពន្ធជា  
ភូមិ ៖ ពន្ធជា  
ឃុំ ៖ អូរត្រៀង  
ស្រុក ៖ សំបូរ  
ខេត្ត ៖ ក្រចេះ

ព្រះរាជាណាចក្រកម្ពុជា  
ជាតិ សាសនា ព្រះមហាក្សត្រ



**ផែនការគ្រប់គ្រងកន្លែងនេសាទសហគមន៍  
ពន្ធជា  
យេ:ពេល ៣ ឆ្នាំ ( ២០១៨ - ២០២០ )**

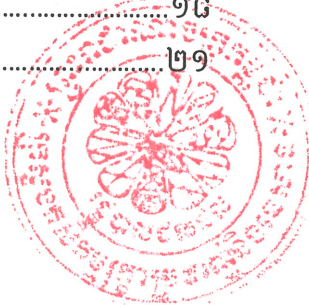
- សហគមន៍នេសាទ ៖ ពន្ធជា
- ភូមិ ៖ ពន្ធជា
- ឃុំ ៖ អូរត្រៀង
- ស្រុក ៖ សំបូរ
- ខេត្ត ៖ ក្រចេះ



# មាតិកា

## ផែនការគ្រប់គ្រងកន្លែងនេសាទសហគមន៍

១-ស្ថានភាពទូទៅ.....	៣
២-អំពីប្រជាសាស្ត្រនិងសេដ្ឋកិច្ចសង្គម.....	៤
ក- ប្រជាសាស្ត្រ.....	៤
ខ-មុខរបរ.....	៤
៣-កន្លែងនេសាទសហគមន៍ និងធនធានដែលមាននៅក្នុងសហគមន៍.....	៥
ក-ទីតាំង.....	៥
ខ-ដែននេសាទ.....	៥
គ-តំបន់ដែលបានបង្កើតកន្លែងអភិរក្ស.....	៥
ឃ-ធនធានជលផល.....	៥
៤-ការធ្វើនេសាទ.....	៦
ក-អ្នកនេសាទ.....	៦
ខ-ឧបករណ៍នេសាទ.....	៦
គ-ការប៉ាន់ប្រមាណផលចាប់បានប្រចាំឆ្នាំ.....	៧
៥-ផែនការគ្រប់គ្រងសហគមន៍នេសាទ.....	៧
ក-ទស្សនវិស័យ.....	៧
ខ-គោលបំណង.....	៧
គ-ផែនការគ្រប់គ្រងកន្លែងនេសាទសហគមន៍.....	៨
គ១-ផែនការប្រើប្រាស់ឧបករណ៍នេសាទ.....	៨
គ២-ផែនការការពារកន្លែងអភិរក្សសហគមន៍.....	៩
គ៣-ផែនការពង្រឹងការគ្រប់គ្រងសហគមន៍នេសាទ.....	១០
គ៤-ផែនការប្រជុំគណៈកម្មការ និងក្រុមល្អិត.....	១១
គ៥-ផែនការចុះល្អិតទប់ស្កាត់បទល្មើសនេសាទ.....	១២
គ៦-ផែនការផ្សព្វផ្សាយ.....	១៣
គ៧-ផែនការបណ្តុះបណ្តាល.....	១៤
គ៨-ផែនការចំណូលថវិកាទ្រទ្រង់សហគមន៍.....	១៥
គ៩-ផែនការកែលម្អផែនការនេសាទ.....	១៥
គ១០-ផែនការអភិវឌ្ឍវារីវិប្បកម្ម.....	១៦
គ១១-ផែនការមុខរបរចិញ្ចឹមជីវិត.....	១៦
ឃ-ផែនការយុទ្ធសាស្ត្រ.....	១៧
-តារាងសង្ខេបផែនការគ្រប់គ្រងកន្លែងនេសាទសហគមន៍រយៈពេល៣ឆ្នាំ.....	១៨
-តារាងកម្មវិធីការងារ.....	២១



# ផែនការគ្រប់គ្រង កន្លែងនេសាទសហគមន៍

## ១-ស្ថានភាពទូទៅ

សហគមន៍នេសាទពន្ធដា ត្រូវបានបង្កើតឡើងនៅថ្ងៃទី១៦ខែវិច្ឆិកាឆ្នាំ ២០១០ចុះកិច្ចព្រមព្រៀងកន្លែងនេសាទសហគមន៍នៅថ្ងៃទី០២ ខែមិថុនា ឆ្នាំ២០១១ និងបានចុះបញ្ជីទទួលស្គាល់ជាផ្លូវការដោយក្រសួងកសិកម្ម រុក្ខាប្រមាញ់ និងនេសាទ នៅថ្ងៃទី២៦ ខែធ្នូ ឆ្នាំ២០១១ គាំទ្រដោយអង្គការ CAA/Oxfam Australia។ ដោយផុតអាណត្តិ សហគមន៍នេសាទបានបោះឆ្នោតជ្រើសរើសគណៈកម្មការសហគមន៍នេសាទជាថ្មីឡើងវិញនៅថ្ងៃទី២៩ ខែតុលា ឆ្នាំ២០១៤ និងបានបន្តចុះកិច្ចព្រមព្រៀងកន្លែងនេសាទសហគមន៍រវាងខណ្ឌរដ្ឋបាលជលផល និងគណៈកម្មការសហគមន៍នេសាទលើកទី២ នៅថ្ងៃទី២៧ ខែកញ្ញា ឆ្នាំ២០១៦ ដែលបានរៀបចំដោយខណ្ឌរដ្ឋបាលជលផលក្រចេះនិងបន្តគាំទ្រដោយអង្គការWWF។

សហគមន៍នេសាទពន្ធដា មានទីតាំងស្ថិតនៅក្នុងភូមិពន្ធដា ឃុំអូរត្រៀង ស្រុកសំបូរ ខេត្តក្រចេះដែលមានសមាជិកសរុបចំនួន ១០៦ នាក់ ស្រីចំនួន ១២ នាក់ និងមានគណៈកម្មការចំនួន ០៩ នាក់ ស្រីចំនួន ០២ នាក់ ។ ក្នុងនោះចំនួនគ្រួសារសរុប មានចំនួន ១៣៦ គ្រួសារ។

កន្លងមកសហគមន៍នេសាទនេះបានដំណើរការសកម្មភាពសំខាន់ៗ របស់ខ្លួន រួមមាន៖

- បានបង្កើតសហគមន៍នេសាទ រៀបចំរចនាសម្ព័ន្ធ
- បានបង្កើតក្រុមល្អិតសហគមន៍នេសាទ
- បានធ្វើបង្គោលព្រំប្រទល់កន្លែងនេសាទសហគមន៍ចំនួន ២ កន្លែង
- បានបង្កើតធនាគារស្រូវ ធនាគារក្របី ក្រុមសន្សំប្រាក់ ផ្តល់អណ្តូងស្នប់ ពាងទឹក បង្គន់អនាម័យ ធុងចម្រោះអាងទឹក និងសាលារៀន។
- កសិកម្មចម្រុះ ចិញ្ចឹមសត្វ ដាំបន្លែ ពេទ្យសត្វភូមិ គណៈកម្មការគ្រោះមហន្តរាយភូមិ
- សាងសង់សាលារៀន និងផ្ទះគ្រូ ដែលគាំទ្រដោយអង្គការCAA/Oxfam Australia ក្នុងឆ្នាំ១៩១៦
- បានបង្កើតសហគមន៍ព្រៃឈើ សហគមន៍កែឆ្នែងផ្តៅ ក្រុមសន្សំប្រាក់ ចែកពូជស្រូវ ដាំស្រូវគំរូ និងសួនបន្លែ តាមគ្រួសារគាំទ្រដោយ អង្គការ CED
- បានទទួលកាណូតល្អិតចំនួន០១ គ្រឿង និងស្លាកសញ្ញាលើកូនឬស្សីចំនួន០៥ស្លាក ពីរដ្ឋបាលជលផល
- បានបង្កើតពេទ្យឆ្មបបុរាណ ពេទ្យសត្វ ផ្តល់អណ្តូងស្នប់ ពាងទឹក បង្រៀនពីការគ្រប់គ្រងគ្រោះមហន្តរាយ មានការពារទឹកជំនន់ ការពារអគ្គិភយ ការពារជម្ងឺ។ល។ គាំទ្រដោយ ក្រុមភ្នាក់ងារសុខមាលភាព
- ដោយផុតអាណត្តិសហគមន៍បានរៀបចំការបោះឆ្នោតជ្រើសរើសគណៈកម្មការសហគមន៍នេសាទឡើងវិញ
- រៀបចំឯកសារចុះបញ្ជីសហគមន៍នេសាទជាផ្លូវការ
- រៀបចំឯកសារចុះកិច្ចព្រមព្រៀង ផែនការគ្រប់គ្រងសហគមន៍នេសាទដែលទទួលស្គាល់ដោយថ្នាក់ជាតិ...ល
- បញ្ជីឈ្មោះសមាជិកសហគមន៍នេសាទ
- លក្ខន្តិកៈ និងបទបញ្ជាផ្ទៃក្នុង (រៀបចំធ្វើផែនទី កំណត់ដែននេសាទឡើងវិញ)
- បានទិញទូកកាណូតមួយគ្រឿង អាវពោងចំនួន១០ អាវភ្លៀងចំនួន៥ និងពិលបំភ្លឺពេលយប់ចំនួន២
- បានរៀបចំក្រុមល្អិត និងផែនការចុះល្អិតប្រចាំខែ



- បានធ្វើកូនស្លាកសញ្ញាបណ្ណបណ្ណាល័យក្នុងតំបន់អភិរក្សចំនួន២
- បានធ្វើគម្រោងការតាមដានផលចាប់ត្រីប្រចាំថ្ងៃជាប្រចាំ គាំទ្រដោយអង្គការ WWF ។

នៅមុនពេលបង្កើតសហគមន៍នេសាទ និងចន្លោះពេលដែលផុតអាណត្តិ បទល្មើសនេសាទតែងតែកើតមាន នៅក្នុងសហគមន៍នេសាទដែលបណ្តាលឱ្យធនធានជលផលមានការថយចុះជាលំដាប់។ ប៉ុន្តែបន្ទាប់ពីបានបង្កើតសហគមន៍មកគណៈកម្មការសហគមន៍បានសហការជាមួយប៉ូលីសប៉ូស្តិ អាជ្ញាធរភូមិ ឃុំ ស្រុក រដ្ឋបាលជលផល និងឆ្នាំទន្លេចុះល្អាត និងបង្ក្រាបបទល្មើសធ្វើឱ្យបទល្មើសនេសាទមានការថយចុះ និងធនធានជលផលមានការកើនឡើងវិញ ។

ទន្ទឹមនឹងនេះ ក៏នៅមានបទល្មើសនេសាទពីអ្នកខាងក្រៅសហគមន៍នេសាទលួចធ្វើនេសាទនៅកន្លែងអភិរក្សជាពិសេសនៅពេលយប់។ ដោយសហគមន៍នេសាទមានការខ្វះខាតប្រេងសម្រាប់ចាក់កាណូតចុះយាមល្អាតឱ្យបានទៀងទាត់ខ្វះស្នាក់ការសម្រាប់បំពេញការងារ។ ម៉្យាងវិញទៀតគណៈកម្មការសហគមន៍នេសាទពុំទាន់មានសមត្ថភាពគ្រប់គ្រាន់ក្នុងការដឹកនាំសហគមន៍នេសាទ ហើយសមាជិកសហគមន៍ក៏នៅមានការយល់ដឹងតិចតួចនិងចូលរួមការងារសកម្មឱ្យបានស្រាក់ស្រាវជ្រាវដែរ ។

**២- វិធីប្រជាសាស្ត្រ និងសេដ្ឋកិច្ចសង្គម**

**ក-ប្រជាសាស្ត្រ**

- ចំនួនប្រជាពលរដ្ឋសរុបនៅក្នុងសហគមន៍មានចំនួន ៧១៦នាក់ ប្រុសចំនួន៣៧១នាក់ និងស្រីចំនួន ៣៤៥នាក់ ក្នុងនោះជនជាតិព្នង មាន១៣៦គ្រួសារ និងជនជាតិខ្មែរមានចំនួន០១គ្រួសារ
- ចំនួនស្ត្រីមេម៉ាយក្នុងសហគមន៍នេសាទមាន ១០ នាក់
- ចំនួនជនពិការក្នុងសហគមន៍នេសាទមាន ០២ នាក់ជាប្រុស
- ចំនួនចាស់ជរាក្នុងសហគមន៍នេសាទមាន ០៩ នាក់ ស្រី ០៤ នាក់
- ចំនួនកុមារកំព្រាក្នុងសហគមន៍នេសាទមាន ០៤ នាក់ ស្រី០០នាក់
- ចំនួនអ្នកមានជំងឺរ៉ាំរ៉ៃក្នុងសហគមន៍នេសាទមាន ០៧ នាក់ ស្រី០០នាក់
- ប្រជាពលរដ្ឋក្នុងសហគមន៍នេសាទជាអ្នកកាន់សាសនាព្រះពុទ្ធ ១០០%
- ក្នុងចំណោមសមាជិកគ្រួសារនៃសមាជិកសហគមន៍នេសាទទាំងអស់អ្នកមិនចេះអក្សរមានស្រីចំនួន៦៧នាក់ និងប្រុសចំនួន១៤នាក់ រិតថ្នាក់បឋមសិក្សាស្រីចំនួន៩១នាក់ និងប្រុសចំនួន១០៤នាក់ និងមធ្យមសិក្សាមានចំនួន០០នាក់ និងកំរិតថ្នាក់ឧត្តមសិក្សា ០០ នាក់ ។

**ខ-មុខរបរ**

មុខរបរសំខាន់ៗរបស់ប្រជាពលរដ្ឋក្នុងសហគមន៍នេះ រួមមាន៖

- ធ្វើស្រែស្បៀងចំនួន ៣០៩នាក់
- ធ្វើចំការ ចំនួន ០៧ គ្រួសារ ទំហំ ០០ ហិកតា
- ធ្វើនេសាទលក្ខណៈគ្រួសារចំនួន ១៣៦ គ្រួសារ
- ដាំបន្លែជាលក្ខណៈគ្រួសារមានចំនួន ៦ គ្រួសារ
- ធ្វើជាងផ្ទះ ចំនួន ០០ នាក់
- ធ្វើជាងទូកចំនួន ០១ នាក់



- ធ្វើកម្មករនៅពេលទំនេរពីការងារធ្វើស្រែចំនួន ១០ %
- លក់ដូរចំនួន ០៩ គ្រួសារ ។

**៣-កន្លែងនេសាទសហគមន៍ និងធនធានដែលមាននៅក្នុងនេសាទសហគមន៍**

**ក-ទីតាំង**

កន្លែងនេសាទសហគមន៍ពន្ធជា ស្ថិតនៅតាមដងទន្លេមេគង្គលើ មានទំហំ ៨៤៩ ហិកតា និងមាននិយាមការដូចមានចែងនៅក្នុងកិច្ចព្រមព្រៀង។

មានព្រំប្រទល់៖

- ខាងជើងទល់នឹងភូមិកោះខ្មែរ
- ខាងត្បូងទល់នឹងភូមិអូរកក់
- ខាងកើតទល់នឹងឃុំអូរគ្រៀង និងអូរព្រះ
- ខាងលិចទល់នឹងកោះរងាវ

**ខ-ដែននេសាទ**

កន្លែងនេសាទសហគមន៍ពន្ធជា ស្ថិតនៅតាមដងទន្លេមេគង្គ ដែលមាន អន្លង់ត្រីចំនួន ០៤ កន្លែង កោះ និងព្រៃលិចទឹកដុះរាយ នៅតាមមាត់ច្រាំងទន្លេ និងនៅតាមកោះ ។

**គ-តំបន់ដែលបានបង្កើតកន្លែងអភិរក្សមានចំនួន២អន្លង់គឺ ៖**

- អភិរក្សអន្លង់ត្រឡោក មានទំហំ ៨.៨១ ហិកតា
- អភិរក្សអន្លង់ព្រះទ្វារកើត មានទំហំ ៣១.១៥ ហិកតា
- អន្លង់យាយហឺង មានទំហំ ៩.១៣ ហិកតា (សម្រាប់សហគមន៍ធ្វើនេសាទលក្ខណៈគ្រួសារ)
- អន្លង់ល្វា មានទំហំ ៣.៦៣ ហិកតា (សម្រាប់សហគមន៍ធ្វើនេសាទរកចំណូលគាំទ្រសហគមន៍) ។

**ឃ-ធនធានជលផល**

**- ប្រភេទត្រី ៖**

ត្រីប្រា ត្រីក្អែកពូក ត្រីរៀល ត្រីក្អែកខ្មៅ ត្រីប្រាកណ្តុរ ឈ្មាត ក្តី ឆ្កាំង ឆ្កោកភ្លើង ឆ្កោកក្តា ត្រី កន្ទួនដៃ ខ្សាត្រហម ខ្សាខ្មៅ ត្រនេល អំបូង ព្រលូង រលកស ឆ្អិន កាហៃ ច្រកែង រស់ អណ្តែង រមាស ក្តាំងហាយ កែស ប្រពោរ ខ្លា ឆ្លូញ ខ្លឹម ដំរី កញ្ចុះក្តោង កញ្ចុះជរ កញ្ចុះប៉ារ៉ា ចង្វារមូល ចង្វារភ្លៀង ស្លឹកឫស្សី បង្ហូយ ខ្មាន់ កាំនិម ឆ្នុកដប កំពីងដូង ឫសចេក ខ្សាន ក្រាញ់ ផ្លោង ស្លាត ស្រកាត្តាម គល់ព្រិច ព្រួល ប្រម៉ា ក្រឹម ពុកមាត់ឆ្មារ ដងដាវ ក្អក ក្រពត អណ្តាតផ្លែ កញ្ជ្រូក ឆ្កោរ ក្រពាត់ សណ្តាយ ក្រាយ ត្រសក់ គល់រាំង សារិកាកែវ កន្រ្តប់ កន្រ្តង់ប្រេង កំស្លាញ កន្ទរ ផ្នក់ ស្លក់ ប៉ារ៉ា ប៉ាស៊ីអ៊ី រាហូ។

**-ប្រភេទវារីសត្វ ៖**

បង្កង កំពិស អណ្តើក ត្រកូត កន្ទាយ ល្អិត ខ្យង បបែល ពស់ព្រលិត សម្លាប់កង្កែប កង្កែប ក្តាម ខ្មៅ លាស ត្រី ។

**-ប្រភេទថនិកសត្វទឹក ៖**

ផ្សោតក្បាលត្រឡោក ។



**-ប្រភេទព្រៃលិចទឹក ៖**

ដើមរំ ទន្លា រាំង អរំព្នាង អរំណ្តាង អរំព្នាង អរំព្នា ត្រស់ ស្រួល រំ ញាទឹក ស្តី ព្រីង ខ្លឹមទឹក ទ្រយីងទឹក ឃ្មា វល្លិណ្ណាន វល្លិត្រជិត ប្រកែងក្នុង ស្ពៃទឹក ធុង ក្តុល ឃ្មេ បន្លាយូន ល្វា ជ្រោយ ស្រួយ ក្របៅ បបុស សង្កែ សណ្តាន់ ស្បូវ ចេកទុំ មាន ក្រែង ស្លុត ក្រ ថ្លោង។

**៤-ការធ្វើនេសាទ**

**ក-អ្នកនេសាទ**

- អ្នកនេសាទជាសមាជិកសហគមន៍ ចំនួន ១៩៦ នាក់ ស្រី ៩០ នាក់
- អ្នកនេសាទមិនមែនជាសមាជិកសហគមន៍នេសាទ នៅក្នុងសហគមន៍មានចំនួន ២៥ នាក់ ស្រី ០៥ នាក់
- ប៉ាន់ស្មានអ្នកនេសាទមិនមែនជាសមាជិកដែលមកពីខាងក្រៅសហគមន៍មានចំនួន ០០ នាក់ ស្រី ០០ នាក់។

**ខ.ឧបករណ៍នេសាទ**

-ឧបករណ៍នេសាទ និងទូកកាណូតរបស់សមាជិកសហគមន៍នេសាទ

ប្រភេទឧបករណ៍	ឯកតា	ចំនួន	ទំហំ/ប្រវែង	រដូវប្រើប្រាស់ឧបករណ៍ (ខែ....ដល់ខែ....)
សំណាញ់	រង	៥០	ប្រវែង ៥ ម ក្រឡា ០,០១៥ ម	មករា ដល់ ឧសភា
លប	លប	៦០	មុខ ០,៨ម បណ្តោយ ១,២ ម	មករា ដល់ មិថុនា
ចាន់	ចាន់	២០	មុខ ០,៦ ម កម្ពស់ ១,៦ \ ម	មិថុនា ដល់ ធ្នូ
សន្ទូចរនង	សាង(៥០ផ្លែ)	២៥	ផ្លែលេខ ០៩-១២	មេសា ដល់ ធ្នូ
មង	ក្បួង (៤០ម៉ែត្រ)	៨០	០,០២ ម- ០,០៩ ម	មករា ដល់ ធ្នូ

ប្រភេទទូក កាណូត	ចំនួន	ចំណុះ	កំលាំងសេះ
ទូកថែវ	០២ ទូក	១០០-២០០ គីឡូក្រាម	
ទូកមានម៉ាស៊ីន	៤៥ គ្រឿង	១០០-៦០០ គីឡូក្រាម	៥ សេះ - ១៨ សេះ

-ឧបករណ៍នេសាទ និងទូកកាណូតរបស់អ្នកនៅក្នុងតំបន់តែមិនមែនជាសមាជិកសហគមន៍នេសាទ៖

ប្រភេទឧបករណ៍	ឯកតា	ចំនួន	ទំហំ/ប្រវែង	រដូវប្រើប្រាស់ឧបករណ៍ (ខែ....ដល់ខែ....)
ប៉ោង	ប៉ោង	២០	មុខ ០,៤ ម បណ្តោយ ០,៩ ម	មិថុនា ដល់ ធ្នូ
មង	ក្បួង (៤០ម៉ែត្រ)	៤០	០,៩ ម- ០,១៣ ម	មករា ដល់ ធ្នូ
សន្ទូចរនង	សាង(១០០ផ្លែ)	៤០	ផ្លែលេខ ៩-១២	មករា ដល់ មិថុនា

ប្រភេទទូក កាណូត	ចំនួន	ចំណុះ	កំលាំងសេះ
ទូកមានម៉ាស៊ីន	៨ គ្រឿង	៦០០ គីឡូក្រាម	១៣ សេះ- ១៨ សេះ



-ឧបករណ៍នេសាទ និងទូកកាណូតរបស់អ្នក មិនមែនជាសមាជិកសហគមន៍ដែលមកពីខាងក្រៅសហគមន៍នេសាទ

ប្រភេទឧបករណ៍	ឯកតា	ចំនួន	ទំហំ/ប្រវែង	រដូវប្រើប្រាស់ឧបករណ៍ (ខែ...ដល់ខែ...)
ប៉ោង	ប៉ោង	២០	មុខ ០,៤ ម បណ្តោយ ០,៩ ម	មិថុនា ដល់ ធ្នូ
មង	ត្បូង (៤០ម៉ែត្រ)	៦០	០,៩ ម- ០,១៣ ម	មករា ដល់ ធ្នូ
សន្ទូចរនង	សាង(១០០ផ្លែ)	៣០	ផ្លែលេខ ៩-១២	មករា ដល់ មិថុនា

ប្រភេទទូក កាណូត	ចំនួន	ចំណុះ	កំលាំងសេះ
ទូកមានម៉ាស៊ីន	១៥ គ្រឿង	៥០០ គីឡូក្រាម	៥ សេះ- ១៨ សេះ

**គ-ការប៉ាន់ប្រមាណផលចាប់បានប្រចាំឆ្នាំ**

ប្រភេទផលនេសាទ	បរិមាណផលនេសាទចាប់បានគិតជាមធ្យមប្រចាំគ្រួសារ(គិតជាគីឡូក្រាម)		
	រដូវប្រាំង	រដូវវស្សា	សរុបប្រចាំឆ្នាំ
ត្រី	៧០ គីឡូក្រាម	៩០គីឡូក្រាម	១៦០ គីឡូក្រាម

**៥-ផែនការគ្រប់គ្រងសហគមន៍នេសាទ**

**ក-ទស្សនវិស័យ**

សហគមន៍នេសាទពន្ធដា មានទស្សនវិស័យរួមចំណែកគ្រប់គ្រងធនធានជលផលប្រកបដោយសមធម៌ និងចីរភាព ដើម្បីរួមចំណែកកាត់បន្ថយភាពក្រីក្ររបស់ប្រជាពលរដ្ឋ។

**ខ-គោលបំណង**

- ចូលរួមគ្រប់គ្រងកន្លែងនេសាទសហគមន៍ពន្ធដា
- ចូលរួមគ្រប់គ្រងធនធានជលផលប្រកបដោយនិរន្តរភាព និងធានាការបែងចែកផលប្រយោជន៍ធនធានជលផល ជូនប្រជាពលរដ្ឋខ្មែរប្រកបដោយសមធម៌
- ដើម្បីធ្វើឱ្យប្រសើរឡើងនូវជីវភាពសមាជិកសហគមន៍ តាមរយៈការអភិវឌ្ឍចម្រុះ ដោយមានការចូលរួម
- ដើម្បីឱ្យប្រជាពលរដ្ឋខ្មែរបានយល់ច្បាស់ ហើយនិងឈានទៅចាត់ទុកថាខ្លួនជាម្ចាស់លើធនធានធម្មជាតិ។





**គ-ផែនការគ្រប់គ្រងកន្លែងនេសាទសហគមន៍**

**គ១-ផែនការប្រើប្រាស់ឧបករណ៍នេសាទ**

ផែនការប្រើប្រាស់ឧបករណ៍នេសាទនៅក្នុងកន្លែងនេសាទសហគមន៍ គឺរៀបចំឡើងដោយគិតគូរអំពីប្រភេទ ដែននេសាទ ប្រភេទ ទំហំ ប្រវែង និងចំនួនឧបករណ៍នេសាទ ចំនួនអ្នកនេសាទ និងរដូវនេសាទ។

គោលបំណង ៖- ដើម្បីកំណត់ចំនួនឧបករណ៍នេសាទក្នុងសហគមន៍ឱ្យបានសមស្រប ជៀសវាងការធ្វើនេសាទហួសកម្រិតផលស្តុក  
 - ដើម្បីឱ្យសមាជិកសហគមន៍នេសាទ និងអ្នកនេសាទមកពីក្រៅសហគមន៍ធ្វើនេសាទទៅតាមប្រភេទឧបករណ៍នេសាទ ទីតាំង និងពេលវេលានេសាទ។

- ជលវិធីទុក** ៖- ត្រីមេពូជ និងសត្វផ្សិតត្រូវបានការពារ និងមានការកែនឡើងនៅក្នុងសហគមន៍
- ការនេសាទនៅកន្លែងអភិរក្ស និងឧបករណ៍នេសាទខុសច្បាប់ត្រូវបានហាមឃាត់។
- ផែនការប្រើប្រាស់ឧបករណ៍នេសាទនៅក្នុងកន្លែងនេសាទសហគមន៍ ត្រូវបានរៀបចំឡើងដូចខាងក្រោម ៖

ឈ្មោះ/ទីតាំងកន្លែងនេសាទ	សកម្មភាព	គម្រោងថវិកា(ដុល្លារ)	ពេលវេលាធ្វើនេសាទ	ឧបករណ៍នេសាទអនុញ្ញាតឱ្យប្រើ		ផ្សេង
				ប្រភេទ	ទំហំ/ប្រវែង	
នៅតាមជងទន្លេមេគង្គនៅខាងក្រៅអន្លង់អភិរក្សសហគមន៍	១.១-ផ្សព្វផ្សាយពីប្រភេទឧបករណ៍នេសាទដែលអនុញ្ញាត ទំហំ ពេលវេលានិងទីកន្លែងនេសាទនិងប្រភេទឧបករណ៍នេសាទហាមឃាត់	២០០/ឆ្នាំ	មករា ដល់មិថុនា	សំណាញ់	ប្រវែង ៥ ម ក្រឡា ០,០២ ម	៥០ វង់
				លប	មុខ ០,៨ម បណ្តោយ ១,២ ម	៦០ លប
				ចាន់	មុខ ០,៦ ម កម្ពស់ ១,២ ម	២០ ចាន់
	១.២-ដាក់បង្ហាញស្លាកសញ្ញាពីប្រភេទឧបករណ៍នេសាទ		មករា ដល់ ធ្នូ	សន្ទុះរនង	ផ្លូវលេខ ១០-១២	សាង(១០០ ផ្លែ)
				មង	ក្រឡា ០,០២ ម- ០,០៩ ម	៨០ ត្បូង (៤០ ម៉ែត្រ)



**គ២-ផែនការការពារកន្លែងអភិរក្សសហគមន៍**

គោលបំណង ៖ - ដើម្បីបង្ហាញឱ្យកាន់សាទក្នុងសហគមន៍ និងក្រៅសហគមន៍ឱ្យបានដឹងពីទីតាំងកន្លែងអភិរក្សត្រីមេពូជ និងអភិរក្សសត្វផ្សាភ្នំ

- ដើម្បីការពារត្រីមេពូជ និងសត្វផ្សាភ្នំនៅក្នុងសហគមន៍។

ផលរំពឹងទុក ៖ - ត្រីមេពូជ និងសត្វផ្សាភ្នំត្រូវបានការពារ និងមានការកើនឡើងនៅក្នុងសហគមន៍

- ការនេសាទនៅកន្លែងអភិរក្សត្រូវបានហាមឃាត់។

ផែនការការពារកន្លែងអភិរក្សសហគមន៍ ត្រូវបានរៀបចំឡើងដូចខាងក្រោម ៖

ឈ្មោះផែន នេសាទ	ទំហំ (ហិ.ត)	សកម្មភាព	គម្រោង ថវិកា(ដុល្លា)	ថ្ងៃ ខែ ឆ្នាំ ចាប់ផ្តើម	ថ្ងៃ ខែ ឆ្នាំ បញ្ចប់	ផ្សេងៗ
អភិរក្សអន្លង់ត្រីឡោក	៨.៨១	- ដាក់ក្បូនឬស្សីស្លាកសញ្ញាសំគាល់ កន្លែងអភិរក្សចំនួន ១០ ស្លាក	១០០	០១.០១.២០១៨	៣០.០៦.២០២០	ក្បូនឬស្សីត្រូវដាក់រៀងរាល់ឆ្នាំ រយៈពេល ៣ ឆ្នាំ
អភិរក្សអន្លង់ព្រះទ្វារកើត	៣១.១៥	- បោះបង្គោលប្រែប្រួលកន្លែង អភិរក្សចំនួន ៤ បង្គោល	៤០០	០១.០២.២០១៨	៣០.០២.២០២០	



**គណៈវែនការពង្រឹងការគ្រប់គ្រងសហគមន៍នេសាទ**

**គោលបំណង ៖** - ដើម្បីឱ្យគណៈកម្មការ និងក្រុមល្អិតសហគមន៍នេសាទមានឧបករណ៍ សំភារៈគ្រប់គ្រាន់ក្នុងការចុះល្អិត និងទប់ស្កាត់បទល្មើសនេសាទគ្រប់ប្រភេទ

- ដើម្បីឱ្យសហគមន៍នេសាទមានទីស្នាក់ការដើម្បីធ្វើការងាររដ្ឋបាល ប្រជុំការងារ ការទំនាក់ទំនង និងរក្សាទុកសំភារៈ និងឯកសារផ្សេងៗ ។
- ផលរំពឹងទុក ៖** - គណៈកម្មការ និងក្រុមល្អិតសហគមន៍នេសាទអាចអនុវត្តន៍ការងារប្រកបដោយប្រសិទ្ធភាពខ្ពស់
- សហគមន៍នេសាទមានទីស្នាក់ការសម្រាប់ទំនាក់ទំនងការងារ និងប្រចាំការ។

**ផែនការពង្រឹងការគ្រប់គ្រងសហគមន៍នេសាទ ត្រូវបានរៀបចំឡើងដូចខាងក្រោម ៖**

សកម្មភាព	តម្រូវការសំភារៈ	ចំនួន	គម្រោងថវិកា(ដុល្លារ)	ថ្ងៃ ខែ ឆ្នាំចាប់ផ្តើម	ថ្ងៃ ខែ ឆ្នាំបញ្ចប់	ផ្សេងៗ
៣.១--ពង្រឹងការងារល្អិតក្នុងសហគមន៍	អាវពោង	១០ អាវ	១,៥០០	០១.០១.២០១៨	៣០.០១.២០២០	
	អាវភ្លៀង	១០ អាវ				
	ភ្លើងហ្វូដាក់តាមកាណូត	៤				
	វិទ្យុទាក់ទង	៤				
	អាគុយ	១				
	ឯកសណ្ឋានអាវ និង	២០				
	មួកសម្រាប់ល្អិត					
	ស្បែកជើងកងែង	២០				
	ម៉ាស៊ីនបំពង់	១				
	អង្រឹង	២០				
៣.២-សាងសង់ទីស្នាក់ការសហគមន៍	ទីស្នាក់ការទំហំ ៤មX៦ម	១	២.០០០	០១.១២.២០១៨	៣០.១២.២០២០	
៣.៣-កាណូតម៉ាស៊ីន ១៣ សេះ	ទូកទំហំ ៩ ម X ០,៨ ម	១	១.២០០	០១.០១.២០១៨	៣០.០១.២០២០	



**គ៤-ផែនការប្រជុំគណៈកម្មការ និងក្រុមល្អិត**

**គោលបំណង ៖** - ដើម្បីឱ្យគណៈកម្មការ និងក្រុមល្អិតសហគមន៍នេសាទ ប្រជុំបូកសរុបលទ្ធផលដែលបានអនុវត្ត លើកបញ្ហាផ្សេងៗដែលបានជួបប្រទះ លើកផែនការអនុវត្តន៍បន្ត

- ធ្វើរបាយការណ៍ពីលទ្ធផលការងារ ការលំបាក ការងាយស្រួល ទៅអាជ្ញាធរឃុំ ស្រុក ខណ្ឌរដ្ឋបាលជលផលដើម្បីជួយដោះស្រាយ ។
- សហគមន៍នេសាទអាចដំណើរការគ្រប់គ្រងមានប្រសិទ្ធភាព
- បញ្ហាលំបាកផ្សេងៗដែលកើតមាននៅក្នុងសហគមន៍នេសាទត្រូវបានដោះស្រាយ និងលើកទិសដៅអនុវត្តទៅថ្ងៃមុខបន្ត ។

**ផែនការប្រជុំគណៈកម្មការ និងក្រុមល្អិត ត្រូវបានរៀបចំឡើងដូចខាងក្រោម ៖**

សកម្មភាព	អ្នកចូលរួម	គម្រោងថវិកា(ដុល្លារ)	ថ្ងៃ ខែ ឆ្នាំ ចាប់ផ្តើម	ថ្ងៃ ខែ ឆ្នាំ បញ្ចប់	ផ្សេងៗ
៤.១-ប្រជុំប្រចាំខែរបស់គណៈកម្មការសហគមន៍	-គណៈកម្មការសហគមន៍នេសាទ -ក្រុមល្អិតសហគមន៍ - ប៉ូលីសប៉ុស្តិ៍ - ឆ្នាំទន្លេ	២៥/ខែ ១ឆ្នាំ=២៥x១២ = ៣០០	២២.០៤.២០១៨	២២.១២.២០២០	ប្រជុំរៀងរាល់ខែ រយៈពេល ៣ ឆ្នាំ
៤.២-រៀបចំមហាសន្និបាតសហគមន៍នេសាទប្រចាំឆ្នាំ	-គណៈកម្មការសហគមន៍នេសាទ -ក្រុមល្អិតសហគមន៍ - ប៉ូលីសប៉ុស្តិ៍ - ឆ្នាំទន្លេ - សមាជិកសហគមន៍ -អាជ្ញាធរមូលដ្ឋាន -រដ្ឋបាលជលផល	៦០០/ឆ្នាំ	១២.០១.២០១៨	១២.០២.២០២០	មួយឆ្នាំម្តង
៤.៣-រៀបចំផែនការគ្រប់គ្រងឡើងវិញ		៥០០/ឆ្នាំ	២៥.០៥.២០១៨	៣០.១២.២០២០	៣ឆ្នាំម្តង



**គ.៥-ផែនការចុះបញ្ជីការចុះបញ្ជីសេវាសាងសង់**

**គោលបំណង ៖** - ដើម្បីទប់ស្កាត់ និងបង្ក្រាបបទល្មើសនៃសេវាសាងសង់សហគមន៍ឱ្យមានប្រសិទ្ធភាព


- សហគមន៍នៃសេវាសាងសង់ត្រូវប្រើប្រាស់ស្ថាប័នស្ថាប័នច្បាប់ចម្រើន ។

**ជំនួយបំណង ៖** - សហគមន៍នៃសេវាសាងសង់ត្រូវមានការយល់ព្រមច្បាប់ចម្រើន

- បទល្មើសនៃសេវាសាងសង់ត្រូវបានចាត់ទុក ។

**ផែនការចុះបញ្ជីការចុះបញ្ជីសេវាសាងសង់ ត្រូវបានរៀបចំដូចខាងក្រោម ៖**

សកម្មភាព	តម្រូវការសំភារៈ	គម្រោងថវិកា (ដុល្លារ)	អ្នកចូលរួម	ថ្ងៃខែឆ្នាំចាប់ផ្តើម	ថ្ងៃខែឆ្នាំបញ្ចប់	ផ្សេងៗ
៥.១-ចុះបញ្ជីការចុះបញ្ជីសេវាសាងសង់ ០៨ ដង ក្នុង ១ ខែ នៅរដូវប្រាំង (០៨ ដង x ៦ ខែ X ៥ លីត្រ = ២៤០ លីត្រ)	- ប្រេងសាំងចំនួន ២៤០ លីត្រ - ប្រេងម៉ាស៊ីន ចំនួន ៨ លីត្រ	៣៤០	-គណៈកម្មការសហគមន៍នៃសេវាសាងសង់ - ក្រុមប្រឹក្សាសហគមន៍ - ប៉ូលីសប៉ុស្តិ៍ - ឆ្នាំទន្លេ	០១.០៦.២០១៨	៣០.១១.២០២០	ល្អិតរៀងរាល់ឆ្នាំ រយៈពេល ៣ ឆ្នាំ
៥.២-ចុះបញ្ជីការចុះបញ្ជីសេវាសាងសង់ ៥ ដង ក្នុង ១ ខែ នៅរដូវវស្សា (៥ ដង x ៦ ខែ X ៥ លីត្រ = ១៥០ លីត្រ)	- ប្រេងសាំងចំនួន ១៥០ លីត្រ - ប្រេងម៉ាស៊ីន ចំនួន ៤ លីត្រ	២០៨		០១.១២.២០១៨	៣០.០៥.២០២០	ល្អិតរៀងរាល់ឆ្នាំ រយៈពេល ៣ ឆ្នាំ




**គ២-ផែនការផ្សព្វផ្សាយ**

**គោលបំណង** ៖ ដើម្បីឱ្យសមាជិកសហគមន៍នេសាទ អ្នកមិនមែនជាសមាជិកសហគមន៍នេសាទ អាជ្ញាធរមូលដ្ឋានយល់ដឹងពីឯកសារផ្សេងៗ របស់សហគមន៍ និងប្រកាស អនុក្រឹត្យ និងច្បាប់ផ្សេងៗដែលពាក់ព័ន្ធនឹងសហគមន៍នេសាទ។

**ផលប៉ះពាល់** ៖ សមាជិកសហគមន៍នេសាទ អ្នកមិនមែនជាសមាជិកសហគមន៍នេសាទ អាជ្ញាធរមូលដ្ឋានយល់ដឹងហើយចូលរួមគាំទ្រ និងអនុវត្តឱ្យមានប្រសិទ្ធភាព។

**ផែនការផ្សព្វផ្សាយច្បាប់ផល** ត្រូវបានរៀបចំឡើងដូចខាងក្រោម ៖

សកម្មភាព	តម្រូវការ	គម្រោងថវិកា(ដុល្លារ)	អ្នកចូលរួម	ថ្ងៃ ខែ ឆ្នាំ ចាប់ផ្តើម	ថ្ងៃ ខែ ឆ្នាំ បញ្ចប់	ផ្សេងៗ
៦.១-ផ្សព្វផ្សាយអំពីលក្ខន្តិកៈ និងបទបញ្ជាផ្ទៃក្នុងសហគមន៍នេសាទ	-ឯកសារផ្សព្វផ្សាយ -គ្រូបង្គោល	២៥០	គណៈកម្មការ អាជ្ញាធរមូលដ្ឋាន ជំនាញផលផល	០១.០៥.២០១៨	០១.០៦.២០២០	១ឆ្នាំម្តង
៦.២-ផ្សព្វផ្សាយអំពីកិច្ចព្រមព្រៀង ប្រកាសស្តីពីការចុះបញ្ជីសហគមន៍នេសាទនិងផែនទីកន្លែងនេសាទសហគមន៍		២៥០	សមាជិកសហគមន៍ នេសាទ	០១.០៥.២០១៨	០១.០៦.២០២០	
៦.៣-ផ្សព្វផ្សាយអំពីផែនការគ្រប់គ្រងកន្លែងនេសាទសហគមន៍		២៥០		០១.០៥.២០១៨	០១.០៦.២០២០	
៦.៤-ផ្សព្វផ្សាយអំពីច្បាប់ស្តីពីផលផល និងប្រកាសពាក់ព័ន្ធផ្សេងៗ		២៥០		០១.០៥.២០១៨	០១.០៦.២០២០	
៦.៥-ផ្សព្វផ្សាយអំពីអនុក្រឹត្យតំបន់គ្រប់គ្រង និងការពារសត្វផ្សោត និងបរិស្ថាន		២៥០		០១.០៥.២០១៨	០១.០៦.២០២០	
៦.៦-ផ្សព្វផ្សាយជ្រើសរើសអ្នកចូលជាសមាជិកសហគមន៍នេសាទ		២៥០		០១.១២.២០១៨	០១.០១.២០២០	




**គណៈកម្មាធិការបណ្តុះបណ្តាល**

គោលបំណង ៖ ផ្តល់ចំណេះដឹងពីការងាររដ្ឋបាល ការងារធ្វើផែនការ ការងារដឹកនាំ និងនីតិវិធីកសាងឯកសារនានាដល់គណៈកម្មការសហគមន៍នេសាទ។  
 លទ្ធផលរំពឹងទុក ៖ គណៈកម្មការសហគមន៍នេសាទមានសមត្ថភាពក្នុងការដឹកនាំ ការគ្រប់គ្រង និងការកសាងឯកសារសំណុំរៀងបទល្មើសជលផល។

**ផែនការបណ្តុះបណ្តាល ត្រូវបានរៀបចំឡើងដូចខាងក្រោម ៖**

សកម្មភាព	តម្រូវការ	គម្រោងថវិកា(ដុល្លារ)	អ្នកចូលរួម	ថ្ងៃ ខែ ឆ្នាំចាប់ផ្តើម	ថ្ងៃ ខែ ឆ្នាំបញ្ចប់	ផ្សេងៗ
៧.១-បណ្តុះបណ្តាលអំពីរបៀបសរសេរកំណត់ហេតុ និងរបាយការណ៍	-ឯកសារបណ្តុះបណ្តាល	៣៥០	គណៈកម្មការអាជ្ញាធរមូលដ្ឋាន	០១.០១.២០១៨	០១.០២.២០២០	
៧.២-បណ្តុះបណ្តាលអំពីការធ្វើផែនការសកម្មភាពការងារ	-គ្រូបណ្តុះបណ្តាល	៣៥០	ក្រុមល្បាត	០១.០១.២០១៨	០១.០២.២០២០	
៧.៣-បណ្តុះបណ្តាលអំពីភាពជាអ្នកដឹកនាំ		៣៥០		០១.០១.២០១៨	០១.០២.២០២០	
៧.៤-បណ្តុះបណ្តាលអំពីការតាមដាន និងវិភាគគុណភាពទឹក		៣៥០		០១.០១.២០១៨	០១.០២.២០២០	
៧.៥-បណ្តុះបណ្តាលអំពីនីតិវិធី និងការកសាងសំណុំរៀងបទល្មើសនេសាទបឋម		៣៥០		០១.០១.២០១៨	០១.០២.២០២០	



**គ.៨-ផែនការចំណូលថវិកា**

គោលបំណង ៖ ដើម្បីប្រមូលថវិកាពីសមាជិកមកប្រើប្រាស់សម្រាប់ការងារគ្រប់គ្រងសហគមន៍។  
 លទ្ធផលរំពឹងទុក ៖ សហគមន៍នេសាទនឹងមានថវិកាមកទ្រទ្រង់ការងារគ្រប់គ្រងសហគមន៍នេសាទ។

ផែនការចំណូលថវិកាត្រូវបានរៀបចំឡើងដូចខាងក្រោម ៖

ប្រភេទប្រាក់ចំណូល	សកម្មភាព	ថ្ងៃខែឆ្នាំ ចាប់ផ្តើម	ថ្ងៃខែឆ្នាំ ចប់បញ្ចប់	ចំណូលសរុប (រៀល)	ផ្សេងៗ
៨.១-ភាគទានពីសមាជិកសហគមន៍នេសាទដែលទើបនឹងចូលថ្មី	ប្រមូលភាគទានពីសមាជិកដែលចូលថ្មី	០១.០១.២០១៨	០១.១២.២០២០	៣០០.០០០	២.០០០ រៀល/នាក់
៨.២-ភាគទានរបស់សមាជិកសហគមន៍នេសាទប្រចាំឆ្នាំ	ប្រមូលភាគទានប្រចាំឆ្នាំពីសមាជិក	០១.១២.២០១៨	០១.១២.២០២០	៣០០.០០០	២.០០០ រៀល/នាក់ រយៈពេល៣ឆ្នាំ
៨.៣-ធ្វើនេសាទសិប្បកម្មដើម្បីរកចំណូលគាំទ្រសហគមន៍នេសាទ	ដាក់ពាក្យស្នើសុំអន្តង់មិនអភិរក្សធ្វើនេសាទសិប្បកម្មសម្រាប់កប្រាក់ចំណូលគាំទ្រដំណើរការសហគមន៍នេសាទ	០១.០២.២០១៨	០១.០៣.២០២០		កិច្ចគាំទ្រពីស្ថាប័នពាក់ព័ន្ធ

**គ.៩-ផែនការកែលម្អផែនការនេសាទ**

សំគាល់ ៖ ដោយកន្លែងនេសាទសហគមន៍ពន្ធជាស្ថិតនៅ តាមដងទន្លេមេគង្គពុំមានផែនការត្រូវកែលម្អឡើយ ។

ឈ្មោះផែនការនេសាទ	ទំហំ(ហ.ត)	ទំហំដែលត្រូវកែលម្អ	សកម្មភាព	ថ្ងៃ ខែ ឆ្នាំចាប់ផ្តើម	ថ្ងៃ ខែ ឆ្នាំបញ្ចប់	ផ្សេងៗ





**គ១០-ផែនការអភិវឌ្ឍន៍វារីវប្បកម្ម**

កំណត់សំគាល់ ៖ ទីតាំងសហគមន៍ស្ថិតនៅក្នុងតំបន់ទ្រនាប់ ក្នុងឃុំអូរត្រៀង ដែលកំណត់ដោយអនុក្រឹត្យលេខ ១៥៥ អនក្រ.បក ចុះថ្ងៃទី២៥ ខែកញ្ញា ឆ្នាំ ២០១២ ស្តីពីការបង្កើតតំបន់គ្រប់គ្រង និងការពារសត្វផ្សាភ្នំនៃមេគង្គ ពុំអនុញ្ញាតឱ្យធ្វើ វារីវប្បកម្មបែប ឬសីដក់ក្នុងតំបន់ស្នូលនៅរដូវប្រាំង ម៉្យាងវិញទៀតនៅតំបន់នេះ ជាប្រភេទដីមិនគត់ទឹកនៅរដូវប្រាំង ។

ប្រភេទវារីវប្បកម្ម	ចំនួន	ប្រភេទកូនក្រីពូជ	បរិមាណកូនក្រី	ខែ/ឆ្នាំ
			ចាប់ផ្តើម	ប្រមូលផល


**គ១១-ផែនការមុខរបរចិញ្ចឹមជីវិត**

គោលបំណង ៖ ដើម្បីធ្វើឱ្យគណៈកម្មការនិងសមាជិកសហគមន៍នេសាទ ទទួលបានប្រសិទ្ធផលតាមរយៈការអភិវឌ្ឍចម្រុះដោយមានការចូលរួម ដើម្បីឃើញនូវការកាត់បន្ថយភាពក្រីក្រ និងការនេសាទក្នុងតំបន់អភិរក្សសត្វផ្សាភ្នំ។

លទ្ធផលរំពឹងទុក ៖ គណៈកម្មការសហគមន៍នេសាទនិងសមាជិកមានមុខរបរ ទទួលបានប្រាក់ចំណូល ជីវភាពត្រូវបានប្រសើរឡើង និងការធ្វើនេសាទនៅក្នុងតំបន់ស្នូលជាតំបន់អភិរក្សសត្វផ្សាភ្នំ ត្រូវបានកាត់បន្ថយ ។

ផែនការបង្កើតមុខរបរចម្រុះ ត្រូវបានរៀបចំឡើងដូចខាងក្រោម ៖

សកម្មភាព	តម្រូវការ	គម្រោងថវិកា(ដុល្លារ)	អ្នកចូលរួម	ថ្ងៃ ខែ ឆ្នាំចាប់ផ្តើម	ថ្ងៃ ខែ ឆ្នាំបញ្ចប់	ផ្សេងៗ
១០.១-បណ្តុះបណ្តាលវគ្គចិញ្ចឹមជ្រូក មាន ១១	-គ្រូបណ្តុះបណ្តាល	៤.០០០	គ្រូបណ្តុះបណ្តាល គណៈកម្មការ និង សមាជិកសហគមន៍ ដែលជាក្រុមគោលដៅ ពី១៥ទៅ២០នាក់	០១.០១.២០១៨	០១.០២.២០២០	
	- ឯកសារបណ្តុះបណ្តាល	១.៥០០		០១.០១.២០១៨		
១០.២-បណ្តុះបណ្តាលក្រុមបណ្តុះស្ទីតចំបើង	បណ្តាល	២.០០០		០១.០១.២០១៨	០១.០២.២០២០	
	- ថវិកាទុន					
១០.៣-បណ្តុះបណ្តាលក្រុមសន្សំប្រាក់ ឬក្រុមជួយខ្លួនឯង				០១.០១.២០១៨	០១.០២.២០២០	



**ឃ.ផែនការយុទ្ធសាស្ត្រ**

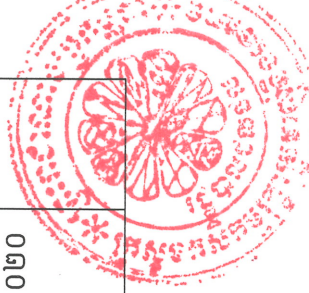
ដើម្បីអនុវត្តន៍ផែនការឱ្យទទួលបានជោគជ័យ យុទ្ធសាស្ត្រមួយចំនួនត្រូវបានរៀបចំ ដូចខាងក្រោម ៖

- បង្កើតគណៈកម្មការសម្រាប់អនុវត្តន៍តាមដាន ត្រួតពិនិត្យ និងវាយតម្លៃការអនុវត្តផែនការ រួមមានៈសមាជិកគណៈកម្មការសហគមន៍នេសាទចាស់ទុំ ដែលមានបទពិសោធន៍ និងចំណេះដឹងល្អៗជាពិសេសបញ្ហានេសាទ
- ស្នើសុំជំនួយបច្ចេកទេសពីរដ្ឋបាលជលផលមានសមត្ថកិច្ច ដើម្បីជួយផ្តល់យោបល់ចំពោះផែនការណា ដែលទាក់ទងនឹងបច្ចេកទេសជលផលដូចជា ការធ្វើផែនការកន្លែងអភិរក្សមេពូជត្រី ការរៀបចំកន្លែង អភិរក្ស ព្រៃលិចទឹក កន្លែងអភិរក្សជីវៈចម្រុះ ការស្តារប្រែក ការកំណត់ឧបករណ៍នេសាទ ការចិញ្ចឹមត្រី ការកាត់ថវិកាទ្រទ្រង់ជាដើម
- រៀបចំយុទ្ធសាស្ត្រទំនាក់ទំនងជាមួយស្ថាប័នជំនាញ អង្គការនានា គម្រោង និងម្ចាស់ជំនួយដើម្បី ទទួល បានការឧបត្ថម្ភគាំទ្រ និងថវិកាសម្រាប់ដំណើរការអនុវត្តន៍ផែនការ
- រៀបចំផែន ការអនុវត្តផែនការតាមដំណាក់កាលនីមួយៗដោយជាក់លាក់ និងផែនការសកម្មភាពប្រចាំឆ្នាំ
- ទាក់ទងជាមួយរដ្ឋបាលជលផលដើម្បីសុំការគាំទ្រថវិកា និងជួយកែដៃគូសម្រាប់ទ្រទ្រង់ផែនការគ្រប់គ្រងសហគមន៍នេសាទ
- ផ្សព្វផ្សាយផែនការគ្រប់គ្រងកន្លែងនេសាទសហគមន៍ដល់សមាជិកសហគមន៍នេសាទ និងអ្នកពាក់ព័ន្ធសំខាន់ៗដើម្បីជម្រុញការចូលរួម និងគាំទ្រដល់ការអនុវត្តផែនការគ្រប់គ្រងនេះ
- កៀងគរការចូលរួមចំណែករបស់សមាជិកសហគមន៍នេសាទ
- រៀបចំវិធានការណ៍ចំពោះអ្នកនេសាទមកពីខាងក្រៅសហគមន៍
- ពង្រឹងសមត្ថភាពបច្ចេកទេស និង គ្រប់គ្រងរបស់គណៈកម្មការសហគមន៍នេសាទ
- ចងក្រងក្រុមអ្នកនេសាទទៅតាមប្រភេទឧបករណ៍នេសាទ ដើម្បីចូលរួមអនុវត្តន៍ផែនការ
- បញ្ចូលផែនការគ្រប់គ្រងសហគមន៍នេសាទទៅក្នុងផែនការអភិវឌ្ឍន៍ឃុំ ។

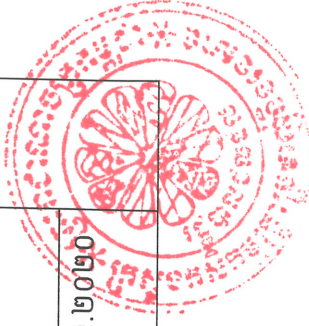


តារាងសង្ខេបផែនការគ្រប់គ្រងគម្រោងសាងសង់សាលាសិក្សា ឆ្នាំ (២០១៩ ដល់ ២០២០)


ប្រភេទផែនការ	សកម្មភាព	លទ្ធផលរំពឹងទុក	ការប៉ាន់ស្មានចំណាយ	ប្រភពជំនួយ	ពេលចាប់ផ្តើម	ពេលបញ្ចប់	ផ្សេងៗ
គ១-ផែនការប្រើប្រាស់ឧបករណ៍នេសាទ	១.១-ជួញដូរយូធីប្រភេទឧបករណ៍នេសាទដែលអនុញ្ញាត ទំហំ ពេលវេលានិងទីកន្លែងនេសាទនិងប្រភេទឧបករណ៍នេសាទហាមឃាត់	- ត្រីមេពូជ និងជ្រូកត្រូវបានការពារ និងមានការកើនឡើងនៅក្នុងសហគមន៍ - ការនេសាទនៅកន្លែងអភិរក្សនិងឧបករណ៍នេសាទខុសច្បាប់ត្រូវបានហាមឃាត់។	៤០០/ឆ្នាំ	អង្គការជំនួយរដ្ឋបាលជលផលថវិកាសហគមន៍	០១.០៤.២០១៨	៣០.០១.២០២០	
	១.២-ដាក់បង្ហាញស្លាកសញ្ញាប្រភេទឧបករណ៍នេសាទ				០១.០១.២០១៨	៣០.០១.២០២០	
	១.៣-ប៉ុន្តែតពិនិត្យការធ្វើនេសាទគ្រប់ប្រភេទ				០១.០៦.២០១៨	៣០.១២.២០២០	
	គ២-ផែនការការពារកន្លែងអភិរក្សសហគមន៍	២.១-ដាក់កូនឬស្សីស្លាកសញ្ញាសំគាល់ កន្លែងអភិរក្សចំនួន ៥ ស្លាក ២.២-បោះបង្គោលប្រែទម្រង់កន្លែងអភិរក្សចំនួន ៤ បង្គោល	- ត្រីមេពូជ និងជ្រូកត្រូវបានការពារ និងមានការកើនឡើងនៅក្នុងសហគមន៍ - ការនេសាទនៅកន្លែងអភិរក្សត្រូវបានហាមឃាត់។	៥០០	អង្គការជំនួយរដ្ឋបាលជលផល	០១.០១.២០១៨	៣០.០៦.២០២០
គ៣-ផែនការពង្រឹងការគ្រប់គ្រងសហគមន៍នេសាទ	៣.១-ពង្រឹងការងារល្បាចក្នុងសហគមន៍	- គណៈកម្មការ និងក្រុមល្បាចសហគមន៍នេសាទអាចអនុវត្តន៍ការងារប្រកបដោយប្រសិទ្ធភាពខ្ពស់ - សហគមន៍នេសាទមានស្នាក់ការសម្រាប់ទំនាក់ទំនងការងារនិងប្រចាំការ។	១,៥០០	អង្គការជំនួយរដ្ឋបាលជលផល	០១.០១.២០១៨	៣០.០៦.២០២០	
	៣.២-សាងសង់ទីស្នាក់ការសហគមន៍		២.០០០		០១.០១.២០១៨	៣០.០៦.២០២០	
	៣.៣-កាណូតម៉ាស៊ីន ១៣ សេះ		១,២០០		០១.០១.២០២០	៣០.១២.២០២០	



គ៤-ផែនការប្រជុំ គណៈកម្មការនិង ក្រុមល្អិត	គ៤-១-ប្រជុំប្រចាំខែរបស់គណៈកម្មការ សហគមន៍	-សហគមន៍នេសាទអាចដំណើរ ការគ្រប់គ្រងមានប្រសិទ្ធភាព -បញ្ជាក់បញ្ជីប្រជាជនដែលកើត មាននៅក្នុងសហគមន៍នេសាទ ត្រូវបានដោះស្រាយ និងលើក ទិសដៅអនុវត្តន៍ ។	៣០០	អង្គការដៃគូ រដ្ឋបាលជលផល ថវិកាសហគមន៍	២២.០៤.២០១១ ៨	២២.១២.២០២០	ប្រជុំរៀង រាល់ខែ
	គ៤.២-រៀបចំមហាសន្និបាតសហគមន៍ នេសាទប្រចាំឆ្នាំ		៦០០		១២.០១.២០១៨	១២.០១.២០២០	មួយឆ្នាំ ម្តង
	គ៤.៣-រៀបចំផែនការគ្រប់គ្រងឡើងវិញ		៥០០		២៥.០៥.២០១៨	៣០.១២.២០២០	បីឆ្នាំម្តង
គ៥-ផែនការចុះ ល្អិតទប់ស្កាត់បទ ល្មើសនេសាទ	គ៥.១-ចុះល្អិតចំនួន ០៨ ដង ក្នុង១ ខែនៅរដូវប្រាំង	-សហគមន៍នេសាទមានការ យាមល្អិតច្រើនទាត់ -បទល្មើសនេសាទនៅក្នុង សហគមន៍ត្រូវបានថយចុះ។	៣៤០	អង្គការដៃគូ រដ្ឋបាលជល ផល	០១.០៦.២០១៨	៣០.១១.២០២០	
	គ៥.២-ចុះល្អិតចំនួន ៥ ដងក្នុង១ ខែ នៅរដូវវស្សា		២០៨		០១.១២.២០១៨	៣០.០៥.២០២០	
	គ៥.៣-ផ្សព្វផ្សាយអំពីលក្ខន្តិកៈនិងបទ បញ្ញត្តិក្នុងសហគមន៍នេសាទ		២៥០	អង្គការដៃគូ រដ្ឋបាលជលផល	០១.០៥.២០១៨	០១.០៦.២០២០	
គ៦-ផែនការផ្សព្វ ផ្សាយ	គ៦.១-ផ្សព្វផ្សាយអំពីកិច្ចព្រមព្រៀង ប្រកាសស្តីពីការចុះបញ្ជីសហគមន៍ និងផែនទីកន្លែងនេសាទសហគមន៍	សមាជិកសហគមន៍នេសាទ អ្នកមិនមែនជាសមាជិកសហគ មន៍នេសាទ អាជ្ញាធរមូលដ្ឋាន យល់ដឹងហើយចូលរួមគាំទ្រនិង អនុវត្តន៍ឱ្យមានប្រសិទ្ធភាព។	២៥០		០១.០៥.២០១៨	០១.០៦.២០២០	
	គ៦.២-ផ្សព្វផ្សាយអំពីផែនការគ្រប់គ្រង កន្លែងនេសាទសហគមន៍		២៥០		០១.០៥.២០១៨	០១.០៦.២០២០	
	គ៦.៣-ផ្សព្វផ្សាយអំពីផែនការគ្រប់គ្រង កន្លែងនេសាទសហគមន៍		២៥០		០១.០៥.២០១៨	០១.០៦.២០២០	
	គ៦.៤-ផ្សព្វផ្សាយអំពីច្បាប់ស្តីពីជល ផល និងប្រកាសពាក់ព័ន្ធផ្សេងៗ		២៥០		០១.០៥.២០១៨	០១.០៦.២០២០	
	គ៦.៥-ផ្សព្វផ្សាយអំពីអនុក្រឹត្យតំបន់ គ្រប់គ្រងនិងការពារសត្វផ្សោតនិង បរិស្ថាន		២៥០		០១.០៥.២០១៨	០១.០៦.២០២០	
គ៦.៦-ផ្សព្វផ្សាយជ្រើសរើសអ្នកចូលជា សមាជិកសហគមន៍នេសាទ		២៥០		០១.១២.២០១៨	០១.០១.២០២០		



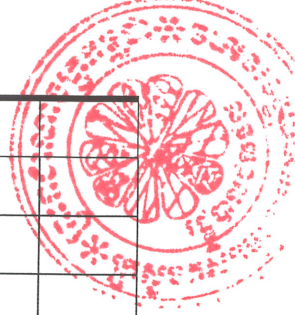
គណៈកម្មការបណ្តុះបណ្តាលអំពីរបៀបសរសេរកំណត់ហេតុ និងរបាយការណ៍	៧.១-បណ្តុះបណ្តាលអំពីរបៀបសរសេរកំណត់ហេតុ និងរបាយការណ៍	គណៈកម្មការសហគមន៍នេសាទមានសមត្ថភាពក្នុងការដឹកនាំការគ្រប់គ្រង និងការកសាងឯកសារសំណុំរឿងបទល្មើសជលផល។	៣៥០	អង្គការដៃគូរដ្ឋបាលជលផល	០១.០១.២០១៨	០១.០២.២០២០
	៧.២-បណ្តុះបណ្តាលអំពីការធ្វើផែនការសកម្មភាពការងារ		៣៥០		០១.០១.២០១៨	០១.០២.២០២០
	៧.៣-បណ្តុះបណ្តាលអំពីភាពជាអ្នកដឹកនាំ		៣៥០		០១.០១.២០១៨	០១.០២.២០២០
	៧.៤-បណ្តុះបណ្តាលអំពីការតាមដាននិងវិភាគគុណភាពទឹក		៣៥០		០១.០១.២០១៨	០១.០២.២០២០
	៧.៥-បណ្តុះបណ្តាលអំពីនីតិវិធី និងការកសាងសំណុំរឿងបទល្មើសជលផលបឋម		៣៥០		០១.០១.២០១៨	០១.០២.២០២០
គណៈកម្មការចំណូលថវិកា	៨.១-ភាគទានពីសមាជិកសហគមន៍នេសាទដែលទើបនឹងចូលថ្មី	សហគមន៍នេសាទនឹងមានថវិកាកម្រៃទ្រង់ការងារគ្រប់គ្រងសហគមន៍នេសាទ។  មានការចូលរួមពីអ្នកពាក់ព័ន្ធសហគមន៍នេសាទមានថវិកាអូប្រឡូក្រាក់និងត្រូវមានការគាំទ្រឱ្យធ្វើនេសាទសិប្បកម្ម	៧៥	ថវិកាសហគមន៍	០១.០១.២០១៨	៣០.០៦.២០២០
	៨.២-ភាគទានរបស់សមាជិកសហគមន៍នេសាទប្រចាំឆ្នាំ		៧៥		០១.០១.២០១៨	៣០.០៦.២០២០
	៨.៣-ធ្វើនេសាទសិប្បកម្មដើម្បីកម្រៃចំណូលគាំទ្រសហគមន៍នេសាទ		០០		០១.០២.២០១៨	០១.០៣.២០២០
គណៈកម្មការបណ្តុះបណ្តាលអំពីការធ្វើផែនការសកម្មភាពការងារ	១១.១-បណ្តុះបណ្តាលវគ្គចិញ្ចឹមជ្រូក មាន ១	សមាជិកសហគមន៍មានជំនាញមានមុខរបរ និងអាចរកប្រាក់ចំណូលបាន	៦០០	អង្គការដៃគូរដ្ឋបាលជលផល	០១.០២.២០១៨	០១.០៣.២០២០
	១១.២-បណ្តុះបណ្តាលក្រុមបណ្តុះជីវិតចម្រើន		៦០០		០១.០២.២០១៨	០១.០៣.២០២០
	១១.៣-បណ្តុះបណ្តាលក្រុមសន្សំប្រាក់ ឬក្រុមជួយខ្លួនឯង		៦០០		០១.០២.២០១៨	០១.០៣.២០២០



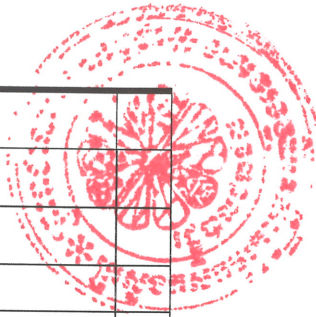
តារាងកម្មវិធីការងារ

សកម្មភាព	ពេលវេលា																							
	២០១៨				២០១៩				២០២០															
	1	2	3	4	5	6	7	8	9	10	11	12	1	2	3	4	5	6	7	8	9	10	11	12
គ១-ផែនការប្រើប្រាស់ឧបករណ៍នេសាទ																								
១.១-ផ្សព្វផ្សាយពីប្រភេទឧបករណ៍នេសាទ ដែលអនុញ្ញាត ទំហំ ពេលវេលានិងទីកន្លែង នេសាទនិងប្រភេទឧបករណ៍ នេសាទហាមឃាត់																								
១.២-ដាក់បង្ហាញស្លាកសញ្ញា ពីប្រភេទឧបករណ៍នេសាទ																								
១.៣-ចុះត្រួតពិនិត្យការធ្វើ នេសាទគ្រប់ប្រភេទ																								
គ២-ផែនការការពារកន្លែង អភិរក្សសហគមន៍																								
២.១-ដាក់កូនឬស្សីស្លាក សញ្ញាសំគាល់កន្លែងអភិរក្ស ចំនួន ៦ ស្លាក																								
២.២-បោះបង្គោលព្រំប្រទល់ កន្លែងអភិរក្សចំនួន ៤ បង្គោល																								





<p>គ៣-ផែនការពង្រឹងការគ្រប់គ្រងសហគមន៍នេសាទ</p>	<p>៣.១-ពង្រឹងការងារល្អិតក្នុងសហគមន៍</p>	<p>៣.២-សាងសង់ទីស្នាក់ការសហគមន៍</p>	<p>៣.៣-ការល្អិតម៉ាស៊ីន១៣សេះ</p>	<p>គ៤-ផែនការប្រជុំគណៈ កម្មការ និងក្រុមល្អិត</p>	<p>៤.១-ប្រជុំប្រចាំខែរបស់គណៈកម្មការសហគមន៍</p>	<p>៤.២-រៀបចំមហាសន្និបាតសហគមន៍នេសាទប្រចាំឆ្នាំ</p>	<p>៤.៣-រៀបចំផែនការគ្រប់គ្រងឡើងវិញ</p>	<p>គ៥-ផែនការចុះល្អិតចប់ស្តាប់បទល្មើសនេសាទ</p>	<p>៥.១-ចុះល្អិតចំនួន ១០ ដងក្នុង១ ខែនៅរដូវប្រាំង</p>	<p>៥.២-ចុះល្អិតចំនួន ៥ ដងក្នុង១ ខែ នៅរដូវវស្សា</p>	<p>គ៦-ផែនការផ្សព្វផ្សាយ</p>
	↑		↑		↑	↑		↑	↑	↑	
		↑			↑	↑		↑	↑	↑	
					↑	↑		↑	↑	↑	
					↑	↑		↑	↑	↑	
					↑	↑		↑	↑	↑	
					↑	↑		↑	↑	↑	
					↑	↑		↑	↑	↑	
					↑	↑		↑	↑	↑	
					↑	↑		↑	↑	↑	
					↑	↑		↑	↑	↑	
					↑	↑		↑	↑	↑	
					↑	↑		↑	↑	↑	
					↑	↑		↑	↑	↑	
					↑	↑		↑	↑	↑	
					↑	↑		↑	↑	↑	
					↑	↑		↑	↑	↑	
					↑	↑		↑	↑	↑	
					↑	↑		↑	↑	↑	
					↑	↑		↑	↑	↑	
					↑	↑		↑	↑	↑	
					↑	↑		↑	↑	↑	
					↑	↑		↑	↑	↑	
					↑	↑		↑	↑	↑	
					↑	↑		↑	↑	↑	
					↑	↑		↑	↑	↑	
					↑	↑		↑	↑	↑	
					↑	↑		↑	↑	↑	
					↑	↑		↑	↑	↑	
					↑	↑		↑	↑	↑	
					↑	↑		↑	↑	↑	
					↑	↑		↑	↑	↑	
					↑	↑		↑	↑	↑	
					↑	↑		↑	↑	↑	
					↑	↑		↑	↑	↑	
					↑	↑		↑	↑	↑	
					↑	↑		↑	↑	↑	
					↑	↑		↑	↑	↑	
					↑	↑		↑	↑	↑	
					↑	↑		↑	↑	↑	
					↑	↑		↑	↑	↑	
					↑	↑		↑	↑	↑	
					↑	↑		↑	↑	↑	
					↑	↑		↑	↑	↑	
					↑	↑		↑	↑	↑	
					↑	↑		↑	↑	↑	
					↑	↑		↑	↑	↑	
					↑	↑		↑	↑	↑	
					↑	↑		↑	↑	↑	
					↑	↑		↑	↑	↑	
					↑	↑		↑	↑	↑	
					↑	↑		↑	↑	↑	
					↑	↑		↑	↑	↑	
					↑	↑		↑	↑	↑	
					↑	↑		↑	↑	↑	
					↑	↑		↑	↑	↑	
					↑	↑		↑	↑	↑	
					↑	↑		↑	↑	↑	
					↑	↑		↑	↑	↑	
					↑	↑		↑	↑	↑	
					↑	↑		↑	↑	↑	
					↑	↑		↑	↑	↑	
					↑	↑		↑	↑	↑	
					↑	↑		↑	↑	↑	
					↑	↑		↑	↑	↑	
					↑	↑		↑	↑	↑	
					↑	↑		↑	↑	↑	
					↑	↑		↑	↑	↑	
					↑	↑		↑	↑	↑	
					↑	↑		↑	↑	↑	
					↑	↑		↑	↑	↑	
					↑	↑		↑	↑	↑	
					↑	↑		↑	↑	↑	
					↑	↑		↑	↑	↑	
					↑	↑		↑	↑	↑	
					↑	↑		↑	↑	↑	
					↑	↑		↑	↑	↑	
					↑	↑		↑	↑	↑	
					↑	↑		↑	↑	↑	
					↑	↑		↑	↑	↑	
					↑	↑		↑	↑	↑	
					↑	↑		↑	↑	↑	
					↑	↑		↑	↑	↑	
					↑	↑		↑	↑	↑	
					↑	↑		↑	↑	↑	
					↑	↑		↑	↑	↑	
					↑	↑		↑	↑	↑	
					↑	↑		↑	↑	↑	
					↑	↑		↑	↑	↑	
					↑	↑		↑	↑	↑	
					↑	↑		↑	↑	↑	
					↑	↑		↑	↑	↑	
					↑	↑		↑	↑	↑	
					↑	↑		↑	↑	↑	
					↑	↑		↑	↑	↑	
					↑	↑		↑	↑	↑	
					↑	↑		↑	↑	↑	
					↑	↑		↑	↑	↑	
					↑	↑		↑	↑	↑	
					↑	↑		↑	↑	↑	
					↑	↑		↑	↑	↑	
					↑	↑		↑	↑	↑	
					↑	↑		↑	↑	↑	
					↑	↑		↑	↑	↑	
					↑	↑		↑	↑	↑	
					↑	↑		↑	↑	↑	
					↑	↑		↑	↑	↑	
					↑	↑		↑	↑	↑	



<p>៦.១-ផ្សព្វផ្សាយអំពីលក្ខន្តិកៈ និងបទបញ្ជាផ្ទៃក្នុងហត្ថកម្មនៃសាទ</p>	↑																							
<p>៦.២-ផ្សព្វផ្សាយអំពីកិច្ចព្រមព្រៀងប្រកាសស្តីពីការចុះបញ្ជីសហគមន៍និងផែនទីកន្លែងនេសាទសហគមន៍</p>	↑																							
<p>៦.៣-ផ្សព្វផ្សាយអំពីផែនការគ្រប់គ្រងកន្លែងនេសាទសហគមន៍</p>	↑																							
<p>៦.៤-ផ្សព្វផ្សាយអំពីច្បាប់ស្តីពីជលផលនិងប្រកាសពាក់ព័ន្ធ</p>									↑															
<p>៦.៥-ផ្សព្វផ្សាយអំពីអនុក្រឹត្យតំបន់ គ្រប់គ្រងនិងការពារសត្វផ្សោតនិង បរិស្ថាន</p>									↑															
<p>៦.៦-ផ្សព្វផ្សាយជ្រើសរើសអ្នកចូលជាសមាជិកសហគមន៍នេសាទ</p>									↑															
<p>ក៧-ផែនការបណ្តុះ បណ្តាល</p>																								
<p>៧.១-បណ្តុះបណ្តាលអំពីរបៀបសរសេរកំណត់ហេតុ និងរបាយការណ៍</p>	↑																							
<p>៧.២-បណ្តុះបណ្តាលអំពីការ</p>	↑																							



លេខ : ១១៦ រ.ស.កតា  
បានឃើញនិងគោរពជូន

លោកនាយឧបនាយករដ្ឋមន្ត្រី  
" ដើម្បីពិនិត្យនិងសម្រួល"  
កាំពី ថ្ងៃទី ០២ ខែ កញ្ញា ឆ្នាំ២០១៧  
នាយករដ្ឋមន្ត្រី

*[Handwritten signature]*  
រដ្ឋមន្ត្រី

លេខ : ១៣៤...ជជ  
បានឃើញនិងឯកភាព

រាជធានីភ្នំពេញ ថ្ងៃទី ០៧ ខែ ឧសភា ឆ្នាំ២០១៧  
ប្រតិភូរាជរដ្ឋាភិបាលកម្ពុជា ទទួលបន្ទុកជា  
ប្រធានរដ្ឋបាលជនបទ



អេង ជាតិ

លេខ : ៧០៩/ប.ប.កត  
បានឃើញនិងគោរពជូន

លោកនាយករដ្ឋមន្ត្រី  
" ដើម្បីពិនិត្យនិងសម្រួល"  
យុវអគ្គនាយក ថ្ងៃទី ២១ ខែ ឧសភា ឆ្នាំ២០១៧



កែត បុត្រ  
លេខ : ១៤៩ ក.ស.កត

បានឃើញនិងគោរពជូន  
ឯកឧត្តមប្រតិភូរាជរដ្ឋាភិបាលកម្ពុជា ទទួលបន្ទុកជា  
ប្រធានរដ្ឋបាលជនបទ  
" ដើម្បីពិនិត្យនិងសម្រួលដោយអនុគ្រោះ"  
ក្រចេះ ថ្ងៃទី ១៣ ខែ កញ្ញា ឆ្នាំ២០១៧



គុយ ហួត

សូមគោរពជូនលោក  
មេឃុំអូរត្រៀង

" ដើម្បីពិនិត្យនិងសម្រួល "  
ភូមិពន្ធដា ថ្ងៃទី ២១ ខែ ឧសភា ឆ្នាំ២០១៧  
ប្រធានគណៈកម្មការសហគមន៍នេសាទ  
ភូមិពន្ធដា

*[Handwritten signature]*  
លេខ : ១២៣ រ.ស.កត  
បានឃើញនិងគោរពជូន

លោកប្រធាន  
មន្ទីរកសិកម្ម រុក្ខាប្រមាញ់ និងនេសាទខេត្តក្រចេះ  
" ដើម្បីពិនិត្យនិងសម្រួល"  
ក្រចេះ ថ្ងៃទី ០៨ ខែ កញ្ញា ឆ្នាំ២០១៧  
នាយករដ្ឋបាលជនបទ

*[Handwritten signature]*

សៀង គីន

<p>ធ្វើផែនការសកម្មភាពការងារ</p> <p>៧.៣-បណ្តុះបណ្តាលអំពីភាពជាអ្នកដឹកនាំ</p> <p>៧.៤-បណ្តុះបណ្តាលអំពីការតាមដានវិភាគគុណភាពទឹក</p> <p>៧.៥-បណ្តុះបណ្តាលអំពីនីតិវិធី និងការកសាងសំណុំរឿងបទល្មើសជលផលបឋម</p>	<p>↑</p> <p>↑</p> <p>↑</p>	
<p><b>គ៨-ផែនការចំណូល ថវិកា</b></p> <p>៨.១-ភាគទានពីសមាជិកសហគមន៍នេសាទដែលទើបនឹងចូលថ្មី</p> <p>៨.២-ភាគទានរបស់សមាជិកសហគមន៍នេសាទប្រចាំឆ្នាំ</p> <p>៨.៣-ធ្វើនេសាទសិប្បកម្មដើម្បីកេចំណូលគាំទ្រសហគមន៍នេសាទ</p>	<p>↑</p> <p>↑</p> <p>↑</p>	
<p><b>គ១១-ផែនការមុខរបរចិញ្ចឹមជីវិត</b></p> <p>១១.១-បណ្តុះបណ្តាលវគ្គចិញ្ចឹមជីវិត មាន ១</p> <p>១១.២-បណ្តុះបណ្តាលក្រុមបណ្តុះផ្សិតចម្រើង</p> <p>១១.៣-បណ្តុះបណ្តាលក្រុមសន្សំប្រាក់ ឬក្រុមជួយខ្លួនឯង</p>	<p>↑</p> <p>↑</p> <p>↑</p>	

