

ព្រះរាជាណាចក្រកម្ពុជា
ជាតិ សាសនា ព្រះមហាក្សត្រ

ផែនការគ្រប់គ្រងកន្លែងនេសាទសហគមន៍
តូមីក្រោម

តូមី : ក្រោម
ឃុំ : ព្រះវិហារ
ស្រុក : ប៉ោយប៉ែត
ខេត្ត : ស្ទឹងត្រែង

**ព្រះរាជាណាចក្រកម្ពុជា
ជាតិ សាសនា ព្រះមហាក្សត្រ**

**ផែនការគ្រប់គ្រងកន្លែងនេសាទសហគមន៍តូមិក្រោម
រយៈពេល៣ឆ្នាំ
(២០១១ - ២០១៣)**

- សហគមន៍នេសាទ : តូមិក្រោម
- តូមិ : ក្រោម
- ឃុំ : ព្រះវិហារ
- ស្រុក : ថាឡាបរីវាត់
- ខេត្ត : ស្ទឹងត្រែង

មាតិកា
ផែនការគ្រប់គ្រងកន្លែងនេសាទសហគមន៍

១-ស្ថានភាពទូទៅ

២-អំពីប្រជាសាស្ត្រ

ក- ប្រជាពលរដ្ឋ

ខ- មុខរបរ

៣-កន្លែងនេសាទសហគមន៍ និងធនធានដែលមាននៅក្នុងកន្លែងនេសាទសហគមន៍

ក- ទីតាំង

ខ- ដែននេសាទ

គ- តំបន់ដែលមានលទ្ធភាពបង្កើតកន្លែងអភិរក្ស

ឃ- ធនធានជលផល

៤-ការធ្វើនេសាទ

ក- អ្នកនេសាទ

ខ- ឧបករណ៍នេសាទ

គ- ការប៉ាន់ប្រមាណផលចាប់បានប្រចាំឆ្នាំ

៥-ផែនការគ្រប់គ្រងសហគមន៍នេសាទ

ក- ទស្សនៈវិស័យ

ខ- គោលបំណង

គ- ផែនការគ្រប់គ្រងកន្លែងនេសាទសហគមន៍

គ១- ផែនការប្រើប្រាស់ឧបករណ៍នេសាទ

គ២- ផែនការកែលំអរដែននេសាទ

គ៣- ផែនការរៀបចំកន្លែងអភិរក្ស

គ៤- ផែនការគ្រប់គ្រងព្រៃលិចទឹក

គ៥- ផែនការចុះល្បាតទប់ស្កាត់បទល្មើសនេសាទ

គ៦- ផែនការអភិវឌ្ឍន៍កម្មវិធីចម្រុះ

គ៧- ផែនការថវិកាទ្រទ្រង់សម្រាប់អភិវឌ្ឍន៍សហគមន៍

ឃ- យុទ្ធសាស្ត្រ

- តារាងសង្ខេបផែនការគ្រប់គ្រងកន្លែងនេសាទសហគមន៍រយៈពេល៣ឆ្នាំ

- តារាងកម្មវិធីការងារ

- តារាងឧបសម្ព័ន្ធ



**ផែនការគ្រប់គ្រង
កន្លែងនេសាទសហគមន៍**

១-ស្ថានភាពទូទៅ

សហគមន៍នេសាទភូមិក្រោម ត្រូវបានបង្កើតឡើង ដោយមហាសន្និបាតកំណើតដំបូងនៅថ្ងៃទី ២៨ ខែតុលា ឆ្នាំ២០០៨ និងបានធ្វើកិច្ចព្រមព្រៀងកន្លែងនេសាទសហគមន៍ចុះថ្ងៃទី២៨ ខែកក្កដា ឆ្នាំ២០០៩។ សហគមន៍នេសាទភូមិក្រោម មានទីតាំងស្ថិតនៅក្នុងភូមិក្រោម ឃុំព្រះវរិកល ស្រុកថាឡាបរីវាត់ ខេត្តស្ទឹងត្រែង ដែលមានសមាជិកសរុបចំនួន ១៩៨នាក់ ស្រីចំនួន៣៨នាក់ និងមានគណៈកម្មការចំនួន ៧ នាក់ ស្រីចំនួន ០២នាក់។ ក្នុងនោះចំនួនគ្រួសារសរុប មានចំនួន ១៩៧ គ្រួសារ។

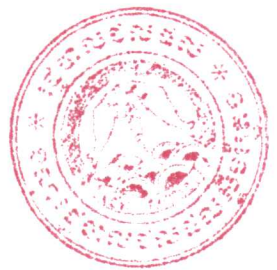
កន្លែងនេសាទសហគមន៍នេសាទនេះបានដំណើរការសកម្មភាពសំខាន់ៗរបស់ខ្លួន រួមមាន៖

- ចុះល្បាតត្រួតពិនិត្យដែននេសាទសហគមន៍
- ប្រជុំពិភាក្សាកំណត់ព្រំប្រទល់ដែននេសាទសហគមន៍
- ចុះកំណត់ព្រំប្រទល់ដែននេសាទសហគមន៍
- ចុះកំណត់កន្លែងអភិរក្សត្រីមេពូជ
- ចូលរួមវគ្គបណ្តុះបណ្តាល
- ចូលរួមប្រជុំជាមួយភូមិ ឃុំ

២-អំពីប្រជាសាស្ត្រ និងសេដ្ឋកិច្ចសង្គម

ក-ប្រជាសាស្ត្រ

- ចំនួនប្រជាពលរដ្ឋសរុបនៅក្នុងសហគមន៍មានចំនួន ១០០៥ នាក់ ប្រុស៥៣១ នាក់ ស្រី៤៧៤ នាក់ ក្នុងនោះមាន ជនជាតិខ្មែរចំនួន១០០៥ នាក់។
- ចំនួនស្ត្រីមេម៉ាយក្នុងសហគមន៍នេសាទមាន ៣១នាក់
- ចំនួនជនពិការក្នុងសហគមន៍នេសាទមាន ៥ នាក់ ស្រី ១នាក់
- ចំនួនចាស់ជរាក្នុងសហគមន៍នេសាទមាន ៨ នាក់ ស្រី ៧ នាក់
- ចំនួនកុមារកំព្រាក្នុងសហគមន៍នេសាទមាន ១០ នាក់ ស្រី៧នាក់
- ចំនួនអ្នកមានជំងឺរ៉ាំរ៉ៃក្នុងសហគមន៍នេសាទមាន៥ នាក់ ស្រី ៤ នាក់
- ប្រជាពលរដ្ឋក្នុងសហគមន៍នេសាទជាអ្នកកាន់សាសនាព្រះពុទ្ធ ១០០%
- ក្នុងចំណោមសមាជិកគ្រួសារនៃសមាជិកសហគមន៍នេសាទទាំងអស់អ្នកមិនចេះអក្សរមានចំនួន ១០០នាក់ ស្រី៤៦ នាក់ កំរិតថ្នាក់បឋមសិក្សាចំនួន២២០ នាក់ ស្រី១២០នាក់ មធ្យមសិក្សា ១៥នាក់ ស្រី ៩នាក់ ថ្នាក់ឧត្តមសិក្សា ៨នាក់ ស្រី ២នាក់។



ខ-មុខរបរ

មុខរបរសំខាន់ៗរបស់ប្រជាពលរដ្ឋក្នុងសហគមន៍នេះរួមមាន៖

- ធ្វើស្រែចំនួន ១៥០ គ្រួសារ
- ធ្វើនេសាទ ចំនួន ១២០ គ្រួសារ
- ធ្វើចំការ(បន្លែ ឈើហូបផ្លែ ស្រូវ) ចំនួន ១៥០ គ្រួសារ
- ចិញ្ចឹមសត្វ(មាន់ ទា ជ្រូក គោ ក្របី) ១៥០ គ្រួសារ
- លក់ដូរចាប់ហួយចំនួន ៩ គ្រួសារ
- សេវាកម្មផ្សេងៗ ៤គ្រួសារ

៣-កន្លែងនេសាទសហគមន៍ និងធនធានដែលមាននៅក្នុងនេសាទសហគមន៍

ក-ទីតាំង

កន្លែងនេសាទសហគមន៍ភូមិក្រោម មានទំហំ ២៣៥ ហិកតា និងមាននិយាមការដូចមានចែងនៅក្នុងកិច្ចព្រមព្រៀង។

មានព្រំប្រទល់៖

- ខាងកើតទល់និងទល់និងកោះសំបូរ
- ខាងលិចទល់និងច្រាំងទន្លេ
- ខាងត្បូងទល់និងភូមិក្រឡាពាស
- ខាងជើងទល់និងភូមិកណ្តាល

ខ-ដែននេសាទ

កន្លែងនេសាទសហគមន៍ភូមិក្រោម

- ទន្លេមេគង្គ ទំហំ ១០ ហិកតា នេសាទពេញ១ឆ្នាំ
- អូរតាព្រៃ ទំហំ ២,៥ ហិកតា នេសាទចាប់ពីខែ៦ដល់១២
- អូរតាអុង ទំហំ ០,៩ ហិកតា នេសាទចាប់ពីខែ៦ដល់៧
- អូរតាអៀង ទំហំ ១ ហិកតា នេសាទចាប់ពីខែ៦ដល់៨

គ-ធនធានជលផល

- ប្រភេទត្រី : (ត្រីរឹស ត្រីប៉ាស៊ីអ៊ី ត្រីព្រួល ត្រីប្រា ត្រីឆ្កែ ត្រីឆ្លាំង ត្រីកេស ត្រីប៉ាវ៉ា ត្រីឆ្កោក ត្រីក្អែក ត្រីទ្រនេន ត្រីត្រសក់ ត្រីគល់រាំង ត្រីខ្នារ ត្រីរៀល ត្រីខ្លា ត្រីកញ្ចុះ ត្រីប្រមា.....)។ល។
- ប្រភេទវាសិត្វ : (អណ្តើក ពស់ ខ្យង ក្តាម អន្ទង់ ខ្លោ កង្កែប សត្វស្លាប)។
- ប្រភេទរុក្ខជាតិព្រៃលិចទឹក និងវារីរុក្ខជាតិ: (រាំង ត្រស់ ត្នូរ ជ្រៃ សង្កែ ស្រឡៅ រៃ អណ្តែង ប្រជិញ ឬស្សី ចង្កែង)

៤-ការធ្វើនេសាទ



ក-អ្នកនេសាទ

- អ្នកនេសាទជាសមាជិកសហគមន៍ ចំនួន ១៩៨ នាក់ ស្រី៣៨ នាក់
- អ្នកនេសាទមិនមែនជាសមាជិកសហគមន៍នេសាទ នៅក្នុងសហគមន៍មានចំនួន ៥០៧ នាក់ ស្រី ៣៧៤នាក់
- ប៉ាន់ស្មានអ្នកនេសាទមិនមែនជាសមាជិកដែលមកពីខាងក្រៅសហគមន៍មានចំនួន ១១៥នាក់ ស្រី ៥៥នាក់

ខ-ឧបករណ៍នេសាទ

-ឧបករណ៍នេសាទ និងទូកកាណូតរបស់សមាជិកសហគមន៍នេសាទ

ប្រភេទឧបករណ៍	ឯកតា	ចំនួន / គ្រួសារ	ទំហំ/ប្រវែង	រដូវប្រើប្រាស់ឧបករណ៍ (ខែ...ដល់ខែ...)
សំណាញ់ត្រីរៀល	វង់	៥វង់	១,៥ស.ម-២,៥ស.ម/៧ម៉ែត្រ	ប្រើពេញ១ឆ្នាំ
សំណាញ់ត្រីធំ	វង់	៥វង់	៥ស.ម - ៧ស.ម/ ៨ម៉ែត្រ	ប្រើពេញ១ឆ្នាំ
មងត្រីរៀល	ហត្ថ	៣ហត្ថ	២ស.ម - ៣ស.ម/ ៤០ម៉ែត្រ	ប្រើពេញ១ឆ្នាំ
មងត្រីធំ	ហត្ថ	៣ហត្ថ	៤ស.ម - ៨ស.ម/ ៤០ម៉ែត្រ	ប្រើពេញ១ឆ្នាំ
សន្ទូច	ផ្លែ	១០០ផ្លែ	១០០ផ្លែ	ប្រើពេញ១ឆ្នាំ
លប	ចំនួន	៣	១,៥ម៉ែត្រ - ២,៥ម៉ែត្រ	កក្កដា ដល់ តុលា
ទ្រូ	ចំនួន	៣	០,៥ម៉ែត្រ- ១ម៉ែត្រ	កក្កដា ដល់ តុលា

ប្រភេទទូក កាណូត	ចំនួន	ចំណុះ	កំលាំងសេះ
ទូកថែវ	៤០	១០០គីឡូក្រាម	
ទូកមានម៉ាស៊ីន	៦០	២០០ ទៅ ៣០០គីឡូក្រាម	៥ ទៅ ១៣

-ឧបករណ៍នេសាទ និងទូកកាណូតរបស់អ្នកនៅក្នុងតំបន់ប៉ុន្តែមិនមែនជាសមាជិកសហគមន៍នេសាទ

ប្រភេទឧបករណ៍	ឯកតា	ចំនួន គ្រួសារ	ទំហំ/ប្រវែង	រដូវប្រើប្រាស់ឧបករណ៍ (ខែ...ដល់ខែ...)
សំណាញ់ត្រីរៀល	វង់	៥វង់	១,៥ស.ម-២,៥ស.ម/៧ម៉ែត្រ	ប្រើពេញ១ឆ្នាំ
សំណាញ់ត្រីធំ	វង់	៥វង់	៥ស.ម - ៧ស.ម/ ៨ម៉ែត្រ	ប្រើពេញ១ឆ្នាំ
មងត្រីរៀល	ហត្ថ	៣ហត្ថ	២ស.ម - ៣ស.ម/ ៤០ម៉ែត្រ	ប្រើពេញ១ឆ្នាំ
មងត្រីធំ	ហត្ថ	៣ហត្ថ	៤ស.ម - ៨ស.ម/ ៤០ម៉ែត្រ	ប្រើពេញ១ឆ្នាំ
សន្ទូច	ផ្លែ	១០០ផ្លែ	១០០ផ្លែ	ប្រើពេញ១ឆ្នាំ
លប	ចំនួន	៣	១,៥ម៉ែត្រ - ២,៥ម៉ែត្រ	កក្កដា ដល់ តុលា
ទ្រូ	ចំនួន	៣	០,៥ម៉ែត្រ- ១ម៉ែត្រ	កក្កដា ដល់ តុលា



ប្រភេទទូក កាណូត	ចំនួន	ចំណុះ	កំលាំងសេះ
ទូកចែវ	៤០	១០០គីឡូក្រាម	
ទូកមានម៉ាស៊ីន	១១០	២០០ ទៅ ៣០០គីឡូក្រាម	៥ ទៅ ១៣

-ឧបករណ៍នេសាទ និងទូកកាណូតរបស់អ្នក មិនមែនជាសមាជិកសហគមន៍ដែលមកពីខាងក្រៅសហគមន៍នេសាទ

ប្រភេទឧបករណ៍	ឯកតា	ចំនួន/ គ្រួសារ	ទំហំ/ប្រវែង	រដូវប្រើប្រាស់ឧបករណ៍ (ខែ...ដល់ខែ...)
សំណាញ់	វង់	៥វង់	១,៥ស.ម-២,៥ស.ម/៧ម៉ែត្រ	ប្រើពេញ១ឆ្នាំ
មង	ហត្ថ	៣ដៃ	៥ស.ម - ៧ស.ម/ ៨ម៉ែត្រ	ប្រើពេញ១ឆ្នាំ
សន្ទូច	ផ្លែ	១០០ផ្លែ	១០០ផ្លែ	ប្រើពេញ១ឆ្នាំ

ប្រភេទទូក កាណូត	ចំនួន	ចំណុះ	កំលាំងសេះ
ទូកចែវ	៤៥	១០០គីឡូក្រាម	
ទូកមានម៉ាស៊ីន	១១៥	២០០ ទៅ ៣០០គីឡូក្រាម	៥ ទៅ ១៣

គ-ការប៉ាន់ប្រមាណផលចាប់បានប្រចាំឆ្នាំ

ប្រភេទផលនេសាទ	បរិមាណផលនេសាទចាប់បានគិតជាមធ្យមប្រចាំគ្រួសារ(គិតជាគីឡូក្រាម)		
	រដូវប្រាំង	រដូវវស្សា	សរុបប្រចាំឆ្នាំ
ត្រី	៤០	៣០	៧០
ក្តាម ខ្យង អណ្តើក.....		៥០	៥០

៥-ផែនការគ្រប់គ្រងសហគមន៍នេសាទ

ក-ទស្សនៈវិស័យ

សហគមន៍នេសាទភូមិកាំងក្រោក មានទស្សនៈវិស័យរួមចំណែកគ្រប់គ្រងធនធានផលផលប្រកបដោយសមធម៌ និងចីរភាព ដើម្បីរួមចំណែកកាត់បន្ថយភាពក្រីក្ររបស់ប្រជាពលរដ្ឋ។

ខ-គោលបំណង

- ចូលរួមគ្រប់គ្រងដែននេសាទទឹកសាបដែលបានលុប ឬ កាត់បន្ថយពីឡូត៍នេសាទ កន្លែងនេសាទគ្រួសារដែលរក្សាទុកសម្រាប់ប្រជាពលរដ្ឋធ្វើនេសាទជាប្រពៃណី ឬ សហគមន៍ធ្វើនេសាទ កន្លែងនេសាទបំរុង ទំនាបលិចទឹកក្នុងរដូវតំឡើង នាទីព្រលិតទឹក ។
- ចូលរួមគ្រប់គ្រងធនធានផលផលប្រកបដោយនិរន្តរភាព និងធានាការបែងចែកផលប្រយោជន៍ធនធានផលផលជូនប្រជាពលរដ្ឋខ្មែរប្រកបដោយសមធម៌។



- ដើម្បីធ្វើឱ្យប្រសើរឡើងនូវជីវភាពសមាជិកសហគមន៍ តាមតរយៈការអភិវឌ្ឍន៍ចម្រុះដោយមានការចូលរួម
- ដើម្បីឱ្យប្រជាពលរដ្ឋខ្មែរបានយល់ច្បាស់ ហើយនិងឈានទៅចាត់ទុកថាខ្លួនជាម្ចាស់លើធនធានធម្មជាតិ។

ក-ផែនការគ្រប់គ្រងកន្លែងនេសាទសហគមន៍

ក១-ផែនការប្រើប្រាស់ឧបករណ៍នេសាទ

ផែនការប្រើប្រាស់ឧបករណ៍នេសាទនៅក្នុងកន្លែងនេសាទសហគមន៍ គឺរៀបចំឡើងដោយគិតគូរអំពីប្រភេទ ដែននេសាទ ប្រភេទ ទំហំ ប្រវែង និងចំនួនឧបករណ៍នេសាទ ចំនួនអ្នកនេសាទ និងរដូវនេសាទ។

ផែនការប្រើប្រាស់ឧបករណ៍នេសាទនៅក្នុងកន្លែងនេសាទសហគមន៍ត្រូវបានរៀបចំឡើងដូចខាងក្រោម

ឈ្មោះ/ទីតាំង កន្លែងនេសាទ	ពេលវេលា ធ្វើនេសាទ	ឧបករណ៍នេសាទអនុញ្ញាតឱ្យប្រើ			ផ្សេង
		ប្រភេទ	ទំហំ/ប្រវែង	ចំនួន	
ទន្លេមេគង្គ	ពេញ១ឆ្នាំ	សំណាញ់ មង លប សន្ទូច	២ស.ម-៧ស.ម ២ស.ម-៧ស.ម ១,៥ម៉ែត្រ - ២,៥ម៉ែត្រ ១០០ផ្លែ	៥វង់/គ្រួសារ ៣ដៃ/គ្រួសារ ៣គ្រឿង/គ្រួសារ ១០០ផ្លែ	
អូរតាព្រៃ	៦-១២	សំណាញ់ មង លប សន្ទូច ទ្រូ	២ស.ម-៥ស.ម ២ស.ម-៧ស.ម ១,៥ម៉ែត្រ - ២,៥ម៉ែត្រ ១០០ផ្លែ ០,៥ម៉ែត្រ- ១ម៉ែត្រ	៥វង់/គ្រួសារ ៣ដៃ/គ្រួសារ ៣គ្រឿង/គ្រួសារ ១០០ផ្លែ ៣គ្រឿង/គ្រួសារ	
អូរតាអុង	៦-៧	សំណាញ់ មង លប សន្ទូច ទ្រូ	២ស.ម-៥ស.ម ២ស.ម-៧ស.ម ១,៥ម៉ែត្រ - ២,៥ម៉ែត្រ ១០០ផ្លែ ០,៥ម៉ែត្រ- ១ម៉ែត្រ	៥វង់/គ្រួសារ ៣ដៃ/គ្រួសារ ៣គ្រឿង/គ្រួសារ ១០០ផ្លែ ៣គ្រឿង/គ្រួសារ	
អូរតាអៀង	៦-៨	សំណាញ់ មង លប សន្ទូច ទ្រូ	២ស.ម-៥ស.ម ២ស.ម-៧ស.ម ១,៥ម៉ែត្រ - ២,៥ម៉ែត្រ ១០០ផ្លែ ០,៥ម៉ែត្រ- ១ម៉ែត្រ	៥វង់/គ្រួសារ ៣ដៃ/គ្រួសារ ៣គ្រឿង/គ្រួសារ ១០០ផ្លែ ៣គ្រឿង/គ្រួសារ	



គ២-ផែនការកែលំអរដែននេសាទ

ឈ្មោះដែននេសាទ	ទំហំ(ហិ.ត)	ទំហំដែលត្រូវកែលំអរ	សកម្មភាព	ថ្ងៃ ខែ ឆ្នាំ ចាប់ផ្តើម	ថ្ងៃ ខែ ឆ្នាំ បញ្ចប់	ផ្សេងៗ
-អូរតាព្រៃ	២,៥	២,៥(ហិ.ត)	ដាក់ស្លាកសញ្ញាយាមណ្ឌត	ខែ១០ឆ្នាំ២០១១ ៣ដងក្នុង១ខែ	ខែ១០ឆ្នាំ២០១៣ ៣ដងក្នុង១ខែ	

គ៣-ផែនការចុះល្បាតទប់ស្កាត់បទល្មើសនេសាទ

ផែនការចុះល្បាតទប់ស្កាត់បទល្មើសនេសាទត្រូវបានរៀបចំឡើងដូចខាងក្រោម :

សកម្មភាព	គោលបំណង	លទ្ធផលរំពឹងទុក
ទំនាក់ទំនងជាមួយស្ថាប័នពាក់ព័ន្ធលើការគ្រប់គ្រងសហគមន៍នេសាទ	ដើម្បីឱ្យអាជ្ញាធរមូលដ្ឋាន និងស្ថាប័នពាក់ព័ន្ធមានការចូលរួមសហការនិងជួយជំរុញការអនុវត្តឱ្យបានសមស្របតាមផែនការគ្រោងទុករបស់សហគមន៍នេសាទ	អាជ្ញាធរមូលដ្ឋាន និងស្ថាប័នពាក់ព័ន្ធមានការគាំទ្រនិងចូលរួមរាល់សកម្មភាពដែលបានអនុវត្តរបស់សហគមន៍នេសាទមានភាពទទួលខុសត្រូវស្របទៅតាមគោលការណ៍ណែនាំច្បាប់
ផ្សព្វផ្សាយពីច្បាប់ផលជលថ្មីច្បាប់បទដ្ឋាននានាដែលពាក់ព័ន្ធនិងចំណេះដឹងបរិស្ថានដល់ប្រជាពលរដ្ឋ	សមាជិកសហគមន៍និងប្រជាពលរដ្ឋយល់ដឹងអំពីវិស័យផលជលនិងបរិស្ថានហើយចូលរួមទប់ស្កាត់បទល្មើសនេសាទដើម្បីថែរក្សានិងប្រើប្រាស់ធនធានធម្មជាតិប្រកបដោយនិរន្តរភាព	សមាជិកសហគមន៍និងប្រជាពលរដ្ឋក្នុងនិងក្រៅសហគមន៍ចូលរួមការពារ ថែរក្សា និងប្រើប្រាស់ធនធានធម្មជាតិប្រកបដោយ សមធម៌និងការបំផ្លាញធនធានធម្មជាតិត្រូវបានថយចុះ
ប្រជុំពិភាក្សាគណៈកម្មការសហគមន៍រៀបចំផែនការប្រចាំខែនិងត្រីមាស	ដើម្បីឆ្លុះបញ្ចាំងនិងកំណត់ផែនការដែនបានអនុវត្តពង្រឹងសម្ថភាពលើការអនុវត្តនិងរៀបចំផែនការបន្តសំដៅការអនុវត្តទទួលបានជោគជ័យ	គណៈកម្មការទទួលបាននូវបទពិសោធន៍និងចំណេះដឹងថ្មីៗលើការដោះស្រាយបញ្ហានិងមានការកែលំអរកាន់តែប្រសើរឡើង
សហការជាមួយស្ថាប័នជំនាញ សម្ភកិច្ចនិងសហគមន៍ជិតខាងក្នុងការចុះបង្ក្រាបបទល្មើស០៣ដងក្នុង១ខែ	ដើម្បីបង្កើនកិច្ចសហការរវាងសហគមន៍និងអាជ្ញាធរនិងសម្ភកិច្ចពាក់ព័ន្ធក្នុងការបង្ក្រាបបទល្មើសនេសាទ	ការនេសាទខុសច្បាប់ត្រូវបានកាត់បន្ថយ និងត្រូវបានលុបបំបាត់នៅក្នុងសហគមន៍ភូមិត្រពាំងខ្លា

គ៤-ផែនការថវិកាទ្រទ្រង់សម្រាប់អភិវឌ្ឍន៍សហគមន៍

ផែនការថវិកាទ្រទ្រង់សម្រាប់អភិវឌ្ឍន៍សហគមន៍ត្រូវបានរៀបចំឡើងដូចខាងក្រោម :

ប្រភេទប្រាក់ចំណូល	សកម្មភាព	ថ្ងៃខែឆ្នាំចាប់ផ្តើម	ថ្ងៃខែឆ្នាំចប់បញ្ចប់	ចំណូលសរុប	ផ្សេងៗ
ភាគទានពីសមាជិកសហគមន៍នេសាទ	-ផ្សព្វផ្សាយជ្រើសរើសសមាជិកថ្មី	ខែ០៨ឆ្នាំ២០១១	ខែ០៨ឆ្នាំ២០១៣		៥០០រៀល/នាក់
	-ដើរប្រមូលភាគទានតាមផ្ទះសមាជិក	ខែ០៨ឆ្នាំ២០១១	ខែ០៨ឆ្នាំ២០១៣		
ភាគទានប្រចាំឆ្នាំ	-ផ្សព្វផ្សាយជូនដំណឹងមុនរយៈពេល១៥ថ្ងៃ	ពាក់កណ្តាលខែ១១ឆ្នាំ២០១១	ពាក់កណ្តាលខែ១១ឆ្នាំ២០១៣		រៀងរាល់ឆ្នាំ



	-ដើរប្រមូលភាគទាន តាមផ្ទះសមាជិក	ខែ១២ឆ្នាំ២០១១	ខែ១២ឆ្នាំ២០១៣	រយៈពេល៣ឆ្នាំ ២០០០រៀល/គ្រួសារ
--	-----------------------------------	---------------	---------------	---------------------------------

យ-យុទ្ធសាស្ត្រ

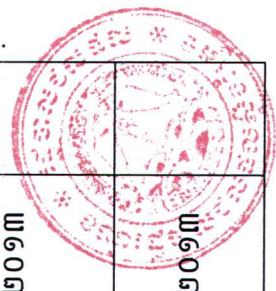
ដើម្បីអនុវត្តផែនការឱ្យទទួលបានជោគជ័យ យុទ្ធសាស្ត្រមួយចំនួនត្រូវបានរៀបចំ ដូចខាងក្រោម :

- បង្កើតគណៈកម្មការសម្រាប់អនុវត្តតាមដាន ត្រួតពិនិត្យ និងវាយតម្លៃការអនុវត្តផែនការ រួមមាន៖
សមាជិក គណៈកម្មការសហគមន៍នេសាទ ចាស់ទុំដែលមានបទពិសោធន៍និងចំណេះដឹងល្អៗជាពិសេសបញ្ហា
នេសាទ
- ស្នើសុំជំនួយបច្ចេកទេសពីរដ្ឋបាលជលផលមានសមត្ថកិច្ច ដើម្បីជួយផ្តល់យោបល់ចំពោះផែនការណាដែល
ទាក់ទងនឹងបច្ចេកទេសជលផលដូចជា ការធ្វើផែនការកន្លែងអភិរក្សមេពូជក្រី ការរៀបចំកន្លែងអភិរក្ស ព្រៃលិច
ទឹក កន្លែងអភិរក្សជីវៈចម្រុះ ការស្តារព្រែក ការកំណត់ឧបករណ៍នេសាទ ការចិញ្ចឹមត្រី ការរកថវិកាទ្រទ្រង់
ជាដើម
- រៀបចំយុទ្ធសាស្ត្រទំនាក់ទំនងជាមួយស្ថាប័នជំនាញ អង្គការនានា គម្រោង និងម្ចាស់ជំនួយដើម្បីទទួលបានការ
ឧបត្ថម្ភគាំទ្រ និងថវិកាសម្រាប់ដំណើរការអនុវត្តផែនការ
- រៀបចំផែនការអនុវត្តផែនការតាមដំណាក់កាលនីមួយៗដោយជាក់លាក់
- ទាក់ទងជាមួយរដ្ឋបាលជលផលដើម្បីសុំការគាំទ្រថវិកា និងជួយរកដៃគូសម្រាប់ទ្រទ្រង់ផែនការគ្រប់គ្រង
សហគមន៍នេសាទ
- ផ្សព្វផ្សាយផែនការគ្រប់គ្រងកន្លែងនេសាទសហគមន៍ដល់សមាជិកសហគមន៍នេសាទ និងអ្នកពាក់ព័ន្ធសំខាន់
ៗដើម្បីជម្រុញការចូលរួម និងគាំទ្រដល់ការអនុវត្តផែនការគ្រប់គ្រងនេះ
- កៀងគរការចូលរួមចំណែករបស់សមាជិកសហគមន៍នេសាទ
- រៀបចំវិធានការណ៍ចំពោះអ្នកនេសាទមកពីខាងក្រៅសហគមន៍
- ពង្រឹងសមត្ថភាពបច្ចេកទេស និង គ្រប់គ្រងរបស់គណៈកម្មការសហគមន៍នេសាទ
- ចងក្រងក្រុមអ្នកនេសាទទៅតាមប្រភេទឧបករណ៍នេសាទ ដើម្បីចូលរួមអនុវត្តផែនការ
- បញ្ចូលផែនការគ្រប់គ្រងសហគមន៍នេសាទទៅក្នុងផែនការអភិវឌ្ឍន៍ឃុំ សង្កាត់។

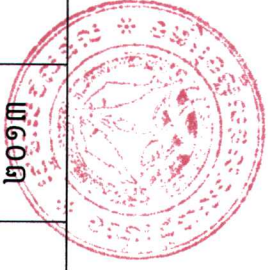


**តារាងសង្ខេបផែនការគ្រប់គ្រងកន្លែងការងារសហគមន៍កសិកម្មស្រែកស
រយៈពេល៣ឆ្នាំ (២០១១ ដល់ ២០១៣)**

ប្រភេទផែនការ	សកម្មភាព	លទ្ធផលរំពឹងទុក	ការប៉ាន់ស្មាន ចំណាយ(រៀល)	ប្រភពជំនួយ	ពេលចាប់ផ្តើម	ពេលបញ្ចប់	ផ្សេងៗ
១-ការប្រើប្រាស់ ឧបករណ៍នេសាទ	ប្រជុំផ្សព្វផ្សាយអំពីផែនការប្រើប្រាស់ ឧបករណ៍នេសាទសហគមន៍	-សមាជិកនិងប្រជាពលរដ្ឋចូលរួម អនុវត្តតាមផែនការប្រើប្រាស់ ឧបករណ៍នេសាទសហគមន៍ -ផលប្រើនៅក្នុងសហគមន៍មានការ កើនឡើងប្រជាពលរដ្ឋអាចកម្រិត បានពេញមួយឆ្នាំ សមាជិកសហគមន៍នេសាទនិង ប្រជាពលរដ្ឋក្នុងនិងក្រៅសហគម ន៍ចូលរួមការពារ ថែរក្សា សមាជិកក្រុមល្បាតចូលរួម ល្បាតតាមផែនការ ៣ដង/ខែ អាជ្ញាធរនិងស្ថាប័នពាក់ព័ន្ធមាន ការគាំទ្រនិងចូលរួមរាល់សកម្ម ភាពអនុវត្តនិងការអនុវត្តមាន ភាពទទួលខុសត្រូវស្របទៅតាម គោលការណ៍ណែនាំនៃច្បាប់ សមាជិកសហគមន៍នេសាទនិង ប្រជាពលរដ្ឋក្នុងនិងក្រៅសហគម ន៍ចូលរួមការពារ ថែរក្សានិង	៧៥\$	អង្គការដៃគូ	២០១១	២០១៣	
	បិទផ្សាយឯកសារផែនការប្រើប្រាស់ ឧបករណ៍នេសាទសហគមន៍		៣០\$	អង្គការដៃគូ	២០១១	២០១៣	
	ចែកចាយឯកសារផែនការតាមផ្ទះ		៤៥\$	អង្គការដៃគូ	២០១១	២០១៣	
	ផ្សព្វផ្សាយតាមមេត្រូនូផែនការប្រើ ប្រាស់ឧបករណ៍នេសាទសហគមន៍		៩០\$	អង្គការដៃគូ	២០១១	២០១៣	
២-ផែនការកែលំ អរផែននេសាទ	ធ្វើស្នាក់សញ្ញាហាមប្រើប្រាស់ឧបក រណ៍នេសាទខុសច្បាប់	សមាជិកក្រុមល្បាតចូលរួម ល្បាតជាប្រចាំ	៣០០\$	អង្គការដៃគូ	២០១១	២០១៣	
	ល្បាតជាប្រចាំ		១០០\$	អង្គការដៃគូ	២០១១	២០១៣	
៣-ការចុះល្បាត ទប់ស្កាត់បទល្មើស នេសាទ	ទំនាក់ទំនងជាមួយស្ថាប័នពាក់ព័ន្ធ លើការគ្រប់គ្រងសហគមន៍នេសាទ	ទំនាក់ទំនងជាមួយស្ថាប័នពាក់ព័ន្ធ លើការគ្រប់គ្រងសហគមន៍នេសាទ ផ្សព្វផ្សាយពីច្បាប់ជលផលថ្មីច្បាប់ប ទដ្ឋាននានាដែលពាក់ព័ន្ធនិងចំណេះ ដឹងបរិស្ថានដល់ប្រជាពលរដ្ឋ					
	ផ្សព្វផ្សាយពីច្បាប់ជលផលថ្មីច្បាប់ប ទដ្ឋាននានាដែលពាក់ព័ន្ធនិងចំណេះ ដឹងបរិស្ថានដល់ប្រជាពលរដ្ឋ		៥០\$	អង្គការដៃគូ	២០១១	២០១៣	
			៩០\$	អង្គការដៃគូ	២០១១	២០១៣	




<p>៤-ផែនការថវិការ ទ្រទ្រង់សម្រាប់អភិ វឌ្ឍន៍សហគមន៍</p>	<p>សហការជាមួយស្ថាប័នជំនាញ សម្តី កិច្ចនិងសហគមន៍ជិតខាងក្នុងការចុះ បង្ក្រាបបទល្មើស១៣៧៧ក្នុង១ខែ</p>	<p>ប្រជុំពិភាក្សាគណៈកម្មការសហគម ន៍រៀបចំផែនការប្រចាំខែនិងត្រីមាស</p>	<p>ប្រើប្រាស់ធនធានធម្មជាតិប្រកប ដោយសមធម៌និងការបំផ្លិចបំ ផ្លាញធនធានត្រូវបានថយចុះ</p>	<p>៦០\$</p>	<p>អង្គការដៃគូ</p>	<p>២០១១</p>	<p>២០១៣</p>	
	<p>ភាគទានពីសមាជិកសហគមន៍</p>	<p>ការរនសាទខុសច្បាប់ត្រូវបាន កាត់បន្ថយ និងត្រូវបានលុបបំ បាត់នៅក្នុងសហគមន៍</p>	<p>គណៈកម្មការទទួលបាននូវបទពិ សោធន៍និងចំណេះដឹងថ្មីៗលើ ការដោះស្រាយបញ្ហានិងមាន ការកែលំអរកាន់តែប្រសើរឡើង</p>	<p>៥០\$</p>	<p>អង្គការដៃគូ</p>	<p>២០១១</p>	<p>២០១៣</p>	
	<p>ភាគទានប្រចាំឆ្នាំ</p>	<p>-ផ្សព្វផ្សាយជ្រើសរើសសមាជិក ថ្មី៣០នាក់/ឆ្នាំ -ដើរប្រមូលភាគទានតាមផ្ទះ សមាជិក</p>	<p>សមាជិកសហគមន៍និងចូលរួម បង់ភាគទានប្រចាំឆ្នាំរៀងរាល់ឆ្នាំ</p>	<p>សហគមន៍ នេសាទ</p>	<p>២០១១</p>	<p>២០១៣</p>		
					<p>សហគមន៍ នេសាទ</p>	<p>២០១១</p>	<p>២០១៣</p>	
					<p>សហគមន៍ នេសាទ</p>	<p>២០១១</p>	<p>២០១៣</p>	



ការវាយតម្លៃវិធានការសកម្មភាព

សកម្មភាព	ពេលវេលា											
	២០១១				២០១២				២០១៣			
	១	២	៣	៤	១	២	៣	៤	១	២	៣	៤
១- ការប្រើប្រាស់ឧបករណ៍នេសាទ												
១-១ ប្រជុំផ្សព្វផ្សាយអំពីផែនការប្រើប្រាស់ឧបករណ៍												
១-២ បិទផ្សាយឯកសារផែនការប្រើប្រាស់ឧបករណ៍នេសាទ												
១-៣ ចែកចាយឯកសារផែនការតាមផ្ទះ												
១-៤ ផ្សព្វផ្សាយតាមក្រុមអំពីផែនការប្រើប្រាស់ឧបករណ៍នេសាទ												
២- ផែនការកែលម្អ អនឡាញនេសាទ												
២-១ ដាក់ស្លាកសញ្ញាហាមប្រើប្រាស់ឧបករណ៍នេសាទខុសច្បាប់												
២-២ ល្អិតជាប្រចាំកន្លែង												
៣- ការចុះឈ្មោះបណ្តាញប្រតិបត្តិការបណ្តាញ												
៣-១ ទំនាក់ទំនងជាមួយស្ថាប័នពាក់ព័ន្ធលើការគ្រប់គ្រងសហគមន៍												
៣-២ ផ្សព្វផ្សាយពីច្បាប់ជលផលថ្មីនិងច្បាប់បទដ្ឋាននានា												



តារាងឧបសម្ព័ន្ធទី១ ធនធានធម្មជាតិក្នុងសហគមន៍នេសាទភូមិក្រោម
ភូមិក្រោម ឃុំព្រះវិហារ ស្រុកចាម្រោមរវាង ខេត្តស្ទឹងត្រែង

ល.រ	ត្រី			វារីសត្វនិងសត្វស្លាប			វារីក្រូចាតិ		
	ឈ្មោះ	កើន	ថយ	ឈ្មោះ	កើន	ថយ	ឈ្មោះ	កើន	ថយ
១	ត្រីរីស		✓	អណ្តើក		✓	រាំង	✓	
២	ត្រីប៉ាស៊ីអ៊ី		✓	ពស់		✓	ត្រស់	✓	
៣	ត្រីព្រួល			ខ្យង		✓	ធ្មា	✓	
៤	ត្រីប្រា		✓	ក្តាម		✓	ជ្រៃ	✓	
៥	ត្រីឆ្កែ		✓	អន្ទង់		✓	ទន្លា	✓	
៦	ត្រីឆ្កាំង			ខ្មៅ		✓	រំជេង	✓	
៧	ត្រីកេស		✓	កង្កែប		✓	រែ	✓	
៨	ត្រីប៉ាវ៉ា		✓	កង្កែប		✓	អណ្តែង	✓	
៩	ត្រីឆ្កែក		✓	កុក		✓	ប្រជិញ	✓	
១០	ត្រីក្អែក		✓	ក្អែកគោក	✓		ឫស្សី	✓	
១១	ត្រីទ្រនេន		✓	ក្រៀល	✓		ស្រួល	✓	
១២	ត្រី ត្រសក់		✓	សេក	✓		ត្រែង	✓	
១៣	ត្រីគល់រាំង		✓	លលក	✓		អញ្ជែង	✓	
១៤	ត្រីខ្នារ		✓	មាន់ទឹក	✓		សណ្តាន់	✓	
១៥	ត្រីរៀល		✓	ទាព្រៃ		✓			
១៦	ត្រីខ្លា		✓	ក្អែកទឹក		✓			
១៧	ត្រីកញ្ចុះ			រំពេរ	✓				
១៨	ត្រីប្រមា		✓	ចាប	✓				
២០	ត្រីអណ្តែង		✓	សារិកាតែវ	✓				
២១	ត្រីក្រហែ		✓	ក្រសារ		✓			
២១	ត្រីថ្មី	✓		ទទា		✓			
២៣	ត្រីខ្នាន់	✓							
២៤	ត្រីពោ	✓							
២៥	ត្រីប្រាកណ្តរ	✓							
២៦	ត្រីកែ	✓							
២៧	ត្រីខ្លាំងហាយ		✓						
២៨	ត្រីក្រម៉ម	✓							

