

ព្រះរាជាណាចក្រកម្ពុជា  
ជាតិ សាសនា ព្រះមហាក្សត្រ



# ផែនការគ្រប់គ្រងកន្លែងនេសាទសហគមន៍

## កោះក្រូច

យេ:ពេល ៣ ឆ្នាំ ( ២០២០ - ២០២២ )

ឈ្មោះសហគមន៍នេសាទ	៖	កោះក្រូច
ភូមិ	៖	កោះក្រូច
ឃុំ	៖	ស្រែក្រសាំង
ស្រុក	៖	សៀមបូក
ខេត្ត	៖	ស្ទឹងត្រែង

ព្រះ ជាណា រៀន ជា  
ជាតិ សាសនា ព្រះមហាក្សត្រ

**ផែនការគ្រប់គ្រងកន្លែងនេសាទសហគមន៍  
កោះក្រូច  
រយៈពេល ៣ ឆ្នាំ (២០២០ - ២០២២)**

- សហគមន៍នេសាទ ៖ កោះក្រូច
- ភូមិ ៖ កោះក្រូច
- ឃុំ ៖ ស្រែក្រសាំង
- ស្រុក ៖ សៀមបូក
- ខេត្ត ៖ ស្ទឹងត្រែង

ខែមករា ឆ្នាំ២០១៩



# មាតិកា

១.ស្ថានភាពទូទៅ.....	១
២.អំពីប្រជាសាស្ត្រ និង សេដ្ឋកិច្ចសង្គម .....	២
ក.ប្រជាពលរដ្ឋ.....	២
ខ.មុខរបរ.....	២
៣.កន្លែងនេសាទសហគមន៍ និងធនធានជលផលដែលមាននៅក្នុងកន្លែងនេសាទសហគមន៍.....	២
ក.ទីតាំង .....	២
ខ. ដែននេសាទ.....	៣
គ. តំបន់ដែលមានលទ្ធភាពអាចបង្កើតកន្លែងអភិរក្ស.....	៣
ឃ.ធនធានជលផល.....	៤
ឃ.១.ប្រភេទត្រី៖ .....	៤
ឃ.២.ប្រភេទវារីសត្វ៖.....	៤
ឃ.៣.ប្រភេទសត្វបក្សី.....	៤
ឃ.៤.ប្រភេទរុក្ខជាតិព្រៃលិចទឹក និងវារីរុក្ខជាតិ៖ .....	៤
៤.ការធ្វើនេសាទ .....	៤
ក.អ្នកនេសាទ .....	៤
ខ.ឧបករណ៍នេសាទ.....	៤
គ.ប៉ាន់ប្រមាណផលនេសាទចាប់បានប្រចាំឆ្នាំ.....	៥
៥.ផែនការគ្រប់គ្រងកន្លែងនេសាទសហគមន៍ .....	៥
ក.ទស្សនវិស័យ.....	៥
ខ. គោលបំណងរួម .....	៥
គ.គោលបំណងជាក់លាក់ .....	៦
ឃ.ផែនការគ្រប់គ្រងកន្លែងនេសាទសហគមន៍.....	៦
ឃ.១.ធនធានជលផល និងអេកូឡូស៊ី.....	៦
ឃ.១.១.ផែនការប្រើប្រាស់ឧបករណ៍នេសាទ .....	៦
ឃ.១.២.ផែនការបោះបង្គោលព្រំប្រទល់សហគមន៍ និងផ្ទាំងប៉ាណូផែនទីសហគមន៍នេសាទ .....	៧
ឃ.១.៣ ផែនការកំណត់ និងរៀបចំកន្លែងអភិរក្ស .....	៧
ឃ.១.៤ ផែនការគ្រប់គ្រងព្រៃលិចទឹក .....	៧
ឃ.២.ការគាំទ្រជីវភាពប្រជាពលរដ្ឋ.....	៨
ឃ.២.១. ផែនការមុខរបរបង្កើនប្រាក់ចំណូល .....	៨
ឃ.២.២.ផែនការអភិវឌ្ឍន៍វារីវប្បកម្ម.....	៨
ឃ.២.៣. ផែនការសេវាសហគមន៍ និងហេដ្ឋារចនាសម្ព័ន្ធខ្នាតតូច.....	៨



យ.២.៤. ផែនការបង្ការ និងបន្ស៊ាំការប្រែប្រួលអាកាសធាតុ .....	៩
យ.៣. ការងារគ្រប់គ្រង.....	៩
យ.៣.១. ផែនការសកម្មភាពចុះឈ្មោះទប់ស្កាត់បទល្មើស .....	៩
យ.៣.២. ផែនការពង្រឹងគណៈកម្មការសហគមន៍នេសាទ .....	៩
យ.៣.៣. ផែនការបង្កើនការយល់ដឹងដល់សមាជិកសហគមន៍នេសាទ .....	១០
យ.៣.៤. ការផ្សព្វផ្សាយផែនការគ្រប់គ្រងកន្លែងនេសាទសហគមន៍ .....	១០
យ.៣.៥. ផែនការថវិកាទ្រទ្រង់សម្រាប់អភិវឌ្ឍន៍សហគមន៍ .....	១០
ង. ការតាមដាន ត្រួតពិនិត្យ និងវាយតម្លៃ .....	១១
ការតាមដាន ត្រួតពិនិត្យ និងវាយតម្លៃ ត្រូវបានរៀបចំដូចខាងក្រោម៖.....	១១
ច. យុទ្ធសាស្ត្រ.....	១១
<b>តារាងសង្ខេបផែនការគ្រប់គ្រងកន្លែងនេសាទសហគមន៍កោះក្រូច រយៈពេល៣ឆ្នាំ (២០២០ ដល់</b>	
<b>២០២២).....</b>	<b>១៣</b>
<b>តារាងកម្មវិធីការងាររយៈពេល៣ឆ្នាំ(២០២០ - ២០២២).....</b>	<b>១៤</b>





**ផែនការគ្រប់គ្រង  
កន្លែងនេសាទសហគមន៍**

**១. ស្ថានភាពទូទៅ**

សហគមន៍នេសាទកោះក្រច ត្រូវបានបង្កើតឡើងដោយមហាសន្និបាតកំណើតដំបូងនៅឆ្នាំ១៩៩៧ និង បានចុះកិច្ចព្រមព្រៀងកន្លែងនេសាទសហគមន៍លើកទី២ នៅថ្ងៃទី១៩ ខែ កញ្ញា ឆ្នាំ២០១៨ រយៈពេល៣ឆ្នាំ គឺចាប់ពីថ្ងៃទី១៩ ខែកញ្ញា ឆ្នាំ២០១៨ ដល់ថ្ងៃទី១៩ ខែកញ្ញា ឆ្នាំ២០២១។ សហគមន៍នេសាទនេះមានទីតាំងស្ថិតនៅក្នុងភូមិកោះក្រច ឃុំស្រែក្រសាំង ស្រុកសៀមបូក ខេត្តស្ទឹងត្រែង ដែលមានសមាជិកសរុបចំនួន២៩០នាក់ ស្រីចំនួន១០២នាក់ ស្មើនឹង៦៣ គ្រួសារ និងមានគណៈកម្មការចំនួន០៧នាក់ស្រីចំនួន០៣នាក់។ សហគមន៍នេសាទកោះក្រច ត្រូវបានចុះបញ្ជីទទួលស្គាល់ជាផ្លូវការដោយប្រកាសលេខ ៦២៨ ប្រក.កសក ចុះថ្ងៃទី២៦ ខែធ្នូ ឆ្នាំ២០១១ របស់ក្រសួងកសិកម្ម រុក្ខាប្រមាញ់ និងនេសាទ។

បន្ទាប់ពីបានបោះឆ្នោតជ្រើសរើសគណៈកម្មការរួចមកសហគមន៍នេសាទនេះ បានអនុវត្តសកម្មភាពសំខាន់ៗ មានដូចជាការរៀបចំបញ្ជីឈ្មោះ និងរចនាសម្ព័ន្ធរបស់គណៈកម្មការសហគមន៍នេសាទ ធ្វើបច្ចុប្បន្នភាព និងរៀបចំបញ្ជីឈ្មោះសមាជិកលក្ខន្តិកៈ និងបទបញ្ជាផ្ទៃក្នុងសហគមន៍នេសាទ ចូលរួមកំណត់ព្រំប្រទល់កន្លែងនេសាទសហគមន៍ រៀបចំកិច្ចព្រមព្រៀងកន្លែងនេសាទសហគមន៍ រៀបចំក្រុមល្បាត ព្រមទាំងចូលរួមប្រជុំ វគ្គបណ្តុះបណ្តាលនិងសិក្ខាសាលាផ្សេងៗ។ រហូតមកដល់បច្ចុប្បន្នសហគមន៍នេសាទមានការរីកចម្រើន ដោយទទួលបានភាពជោគជ័យក្នុងកាត់បន្ថយសកម្មភាពបទល្មើសនេសាទនានាដែលធ្វើឱ្យផលនេសាទមានការកើនឡើងគួរអោយកត់សម្គាល់។

ទន្ទឹមនឹងសមិទ្ធផលដែលសម្រេចបានដូចខាងលើ សហគមន៍នេសាទនៅជួបប្រទះបញ្ហាប្រឈមពាក់ព័ន្ធនឹងធនធានជលផលនិងអេកូឡូស៊ី ជីវភាពប្រជាពលរដ្ឋ និងការគ្រប់គ្រងគឺ៖

- បញ្ហាប្រឈមពាក់ព័ន្ធនឹងធនធានជលផល និងអេកូឡូស៊ី រួមមានការកាប់បំផ្លាញព្រៃលិចទឹក នាំឱ្យបាត់បង់ព្រៃលិចទឹកជាច្រើន ត្រីថយចុះគ្រប់ប្រភេទ ការនេសាទនៅរដូវត្រីពងកូន បាក់ច្រាំងមាត់ទន្លេ និងកំណើនអ្នកនេសាទ
- បញ្ហាប្រឈមពាក់ព័ន្ធនឹងជីវភាពប្រជាពលរដ្ឋរួមមាន ប្រជាពលរដ្ឋខ្លះមុខរបរចិញ្ចឹមជីវិត ប្រជាជនចំណាកស្រុកខ្លះប្រភពទឹកធ្វើស្រែ ខ្លះចំណេះដឹងនិងជំនាញបច្ចេកទេសចិញ្ចឹមសត្វ ដាំដំណាំ តម្លៃផលផលិតផលមិនស្ថិតស្ថេរ
- បញ្ហាប្រឈមពាក់ព័ន្ធនឹងការគ្រប់គ្រងរួមមាន ការប្រើប្រាស់ឧបករណ៍នេសាទខុសច្បាប់ (ប្រើប្រាស់ឧបករណ៍ឆក់ និងដាក់ដាយ) ប្រជាពលរដ្ឋមិនហ៊ានរាយការណ៍ពេលឃើញបទល្មើស កិច្ចសហការជាមួយអាជ្ញាធរពាក់ព័ន្ធមិនទាន់រលូន មិនសូវមានការលើកទឹកចិត្តដល់គណៈកម្មការសហគមន៍នេសាទ ប្រជាពលរដ្ឋមិនយល់ពីសារៈប្រយោជន៍នៃសហគមន៍នេសាទ ខ្លះមធ្យោបាយចុះល្បាត និងថវិកា គ្មានទីស្នាក់ការសហគមន៍សម្រាប់ប្រតិបត្តិការ គណៈកម្មការសហគមន៍នេសាទពុំទាន់ស្គាល់ពីតួនាទីរបស់ខ្លួន ហើយគណៈកម្មការសហគមន៍នេសាទ និងប្រជាជនមិនទាន់យល់ពីច្បាប់ស្តីពីផលផល លក្ខន្តិកៈ និងបទបញ្ជាផ្ទៃក្នុងសហគមន៍នេសាទ សមាជិកសហគមន៍យល់ថាការងាររបស់គណៈកម្មការជាតួនាទីរបស់បុរស ចំណែកស្រីមានតួនាទីជាអ្នកថែទាំគ្រួសារ ធ្វើការងារផ្ទះ និងលក់ដូរប៉ុណ្ណោះ ហើយទោះបីមានស្ត្រីច្រើនចូលរួមក្នុងកិច្ចប្រជុំនានា ប៉ុន្តែការសម្រេចចិត្តរបស់ស្ត្រីនៅមានកម្រិត។





**២. អំពីប្រជាសាស្ត្រ និង សេដ្ឋកិច្ចសង្គម**

**ក. ប្រជាពលរដ្ឋ**

ប្រជាពលរដ្ឋក្នុងភូមិកោះក្រចកសរុប ២៨៧នាក់ ស្រី១៥៣នាក់ ស្មើ ៦៥គ្រួសារ ចំនួនខ្នងផ្ទះ៥៤ខ្នងផ្ទះ ក្នុងនោះ មានជនជាតិខ្មែរចំនួន១០០% ។ ប្រជាពលរដ្ឋក្នុងសហគមន៍ជាអ្នកកាន់សាសនាព្រះពុទ្ធមាន១០០% ។

ប្រជាពលរដ្ឋក្នុងភូមិកោះក្រចក មានស្ថានភាពដូចខាងក្រោម៖

- ចំនួនស្ត្រីជាមេគ្រួសារ/ស្ត្រីមេម៉ាយមាន១៣នាក់
- ចំនួនជនពិការក្នុងសហគមន៍នេសាទមាន១៤នាក់ ស្រី០៤នាក់
- ចំនួនចាស់ជរាមាន១១នាក់ ស្ត្រី០៦នាក់
- ចំនួនអ្នកមានជម្ងឺរ៉ាំរ៉ៃមាន០៩នាក់
- កម្រិតសិក្សាអប់រំមាន អ្នកមិនចេះអក្សរមានចំនួន៤៧នាក់ ស្រី២៩នាក់ កម្រិតថ្នាក់បឋមសិក្សាចំនួន៤៦នាក់ ស្ត្រី២១នាក់ កម្រិតអនុវិទ្យាល័យចំនួន១១នាក់ ស្រី០៨នាក់ និង កម្រិតវិទ្យាល័យចំនួន២នាក់ ស្រី២នាក់។

**ខ. មុខរបរ**

មុខរបរសំខាន់ៗរបស់ប្រជាពលរដ្ឋក្នុងសហគមន៍នេះរួមមាន៖

- អ្នកដែលមានមុខរបរនេសាទជាលក្ខណៈគ្រួសារចំនួន៦៥គ្រួសារ ត្រូវនឹង ១០០%
- អ្នកធ្វើស្រែចំនួន៤៤គ្រួសារ ដែលមានទំហំដីចំនួនសរុប ៥៨ ហិកតា
- ធ្វើចំការចំនួន៣២ គ្រួសារ ដែលមានទំហំដីចំនួនសរុប១៥ហិកតា (ស្រូវ.ពោត.ដំឡូង.សណ្តែក.ថ្នាំជក់.លូ និងត្រសក់ តាមរដូវកាល)
- លក់ដូរជាអាជីពចំនួន២ គ្រួសារ
- ធ្វើកម្មករចំនួន ១៩គ្រួសារ
- ចិញ្ចឹមសត្វ ៤៥ គ្រួសារ
- រត់ទូកដរ ២គ្រួសារ
- កែច្នៃផលនេសាទជាលក្ខណៈគ្រួសារចំនួន៤០ គ្រួសារ ក្នុងនោះរួមមានប្រហុក ត្រីប្រៃ។ មួយគ្រួសារអាចផលិតបានពី១០ គីឡូក្រាមទៅ ៣០គីឡូក្រាមក្នុង១ឆ្នាំ។

**៣. កន្លែងនេសាទសហគមន៍ និងធនធានជលផលដែលមាននៅក្នុងកន្លែងនេសាទសហគមន៍**

**ក. ទីតាំង**

កន្លែងនេសាទសហគមន៍កោះក្រចក ជាដែននេសាទសាធារណៈរបស់រដ្ឋ។ កន្លែងនេសាទសហគមន៍កោះក្រចកមានទំហំ ៥៧៩ ហិកតា និងមានកំណត់និយាមកាដូចមានចែងនៅក្នុងកិច្ចព្រមព្រៀង។

មានព្រំប្រទល់៖

- ខាងជើងជាប់នឹង ព្រំប្រទល់សហគមន៍នេសាទដំរីផុង ឃុំកោះសំពាយ ស្រុកសៀមបូក ខេត្តស្ទឹងត្រែង
- ខាងត្បូងជាប់នឹង ព្រំប្រទល់សហគមន៍នេសាទកោះព្រះ ឃុំកោះព្រះ ស្រុកសៀមបូក ខេត្តស្ទឹងត្រែង
- ខាងកើតជាប់នឹង ភូមិកោះក្រចក ឃុំស្រែក្រសាំង ស្រុកសៀមបូក ខេត្តស្ទឹងត្រែង
- ខាងលិចជាប់នឹង សហគមន៍នេសាទក្តុល ឃុំកោះស្រឡាយ ស្រុកសៀមបូក ខេត្តស្ទឹងត្រែង។



**ខ. ដែននេសាទ**

កន្លែងសហគមន៍នេសាទកោះក្រូច មានវិសាលភាពនៅក្នុងទន្លេមេគង្គ ហើយមានអូរចំនួន១១ និងអន្លង់ចំនួន ០៣។

**ខ.១.ទន្លេ**

ឈ្មោះទន្លេ	ប្រវែង (ម៉ែត្រ)	រដូវនេសាទ
ទន្លេមេគង្គ	៧.០០០	ពេញមួយឆ្នាំ

**ខ.២.អូរ**

ឈ្មោះអូរ	ប្រវែង (ម៉ែត្រ)	រដូវនេសាទ
អូរអាសង	១០០	រដូវវស្សា
អូរតាវ៉ង	១០០	រដូវវស្សា
អូរឱ	១០០	រដូវវស្សា
អូរតាមឿន	២០០	រដូវវស្សា
អូរការឡែម	១៥០	រដូវវស្សា
អូរតាវ៉ត	២៥០	រដូវវស្សា
អូរតាដូក	១៥០	រដូវវស្សា
អូរតាវ៉ិន	២០០	រដូវវស្សា
អូរពូបួរ	៥០	រដូវវស្សា
អូរតាម៉ាប់	៥០	រដូវវស្សា
អូរតាចន	១០០	រដូវវស្សា


**ខ.៣.អន្លង់**

ឈ្មោះអន្លង់	ទទឹង និងបណ្តោយ (ម៉ែត្រ)	សរុប (ម៉ែត្រក្រឡា)	ជម្រៅ	
			រដូវវស្សា (ម៉ែត្រ)	រដូវវស្សា (ម៉ែត្រ)
អន្លង់តាអយ	ប: ២០០ x ទ: ២០០	៤០.០០០	១០	១៧
អន្លង់តាហោ	ប: ៣០០ x ទ: ២០.០០	៦០០.០០០	១៥	២៣
អន្លង់យាយម៉ៅ	ប: ៥០ x ទ: ៥០	២.៥០០	៥	១៥

**គ. តំបន់ដែលមានលទ្ធភាពអាចបង្កើតកន្លែងអភិរក្ស**

តំបន់ដែលមានលទ្ធភាពអាចបង្កើតកន្លែងអភិរក្សចំនួន១ អន្លង់ គឺអន្លង់តាហោ តាមការសម្រេចរបស់មហាសន្និបាតរបស់សហគមន៍នេសាទកោះក្រូច ។

ឈ្មោះអន្លង់	ទទឹង និងបណ្តោយ (ម៉ែត្រ)	សរុប (ម៉ែត្រក្រឡា)	ជម្រៅ	
			រដូវវស្សា (ម៉ែត្រ)	រដូវប្រាំង (ម៉ែត្រ)
អន្លង់តាហោ	ប: ៣០០ x ទ: ២.០០០	៦០០.០០០	១៥	២៣





**យ.ធនធានជលផល**

**យ.១.ប្រភេទត្រី**

ត្រីរស់ ឆ្កែរ រៀល ស្លាត ឆ្នាំង ក្រមម អណ្តែង ច្រវ៉ា កំភ្លាញ ឆ្លុញ ខ្នាន់ ឆ្អិន ច្រកែង កន្រ្តប់ ត្រីដំរី កញ្ចុះ ក្រុះ កញ្ជ្រូក កាហែរ ទ្រនេល សណ្តាយ ក្រាយ ព្រលួង ត្រីស្លឹកឫស្សី ត្រីខ្លាំង ត្រីខ្សា ត្រីកេះ ឆ្កោក ត្រីកែ ត្រីត្រសក់ ត្រី ក្អែក ត្រីថ្ម ត្រីចិន ត្រីបែល ត្រីពោ ត្រីចេកទុំ ត្រីឆ្នាំងហាយ ត្រីហ៊ុយ ត្រីក្របី ត្រីកន្រ្តងប្រេង ត្រីឫស្សីចេក ត្រីកុក ត្រីគ្រំ ត្រីខ្សាថ្ម ត្រីប៉ាស៊ីអ៊ី ត្រីប៉ារ៉ា ត្រីអាចម៍កុក។

**យ.២.ប្រភេទវារីសត្វ និងសត្វបក្សី**

ក្តាម ខ្យង់ ខ្មៅ គ្រុម លៀស ពស់ កំពិស កង្កែប ហ៊ឹង គីង្កក់ កុកស កុកក្រក មាន់ទឹក ប្រីក ទាព្រៃ រនាលខ្យង ក្អែកទឹក ក្អែកគោក។

**យ.៣.ប្រភេទរុក្ខជាតិព្រៃលិចទឹក និងវារីរុក្ខជាតិ**

ដើមត្រង ដើមអំពូង ដើមរំចេក ដើមអណ្តែង ដើមត្រស់ ដើមរាំង ដើមល្វា ដើមធ្លាទឹក ដើមក្តុល ដើមជ្រៃ ដើម ព្រីង ដើមញ ដើមចេកទុំ ដើមពោ ដើមបន្លាឃ្មៅ។

**៤.ការធ្វើនេសាទ**

**ក.អ្នកនេសាទ**

- អ្នកនេសាទជាសមាជិកសហគមន៍នេសាទមានចំនួន៦៣គ្រួសារ ស្មើ១២៦នាក់ ស្រី៦០នាក់
- អ្នកនេសាទមិនមែនជាសមាជិកសហគមន៍នេសាទនៅក្នុងសហគមន៍មានចំនួន២គ្រួសារ ស្មើ៤នាក់
- ប៉ាន់ស្មានអ្នកនេសាទមិនមែនជាសមាជិកដែលមកពីក្រៅសហគមន៍មានចំនួន៥០គ្រួសារស្មើ៥០នាក់ស្រី២០

**ខ.ឧបករណ៍នេសាទ**

ឧបករណ៍នេសាទ និងទូកការណ្តាតរបស់សមាជិកសហគមន៍នេសាទ អ្នកមិនចូលជាសមាជិក និងអ្នកនេសាទ មកពីក្រៅសហគមន៍:

ប្រភេទ ឧបករណ៍	ឯកតា	ចំនួន			ទំហំ / ប្រវែង			រដូវប្រើប្រាស់ ឧបករណ៍
		សមាជិក	មិនមែន សមាជិក	អ្នកខាង ក្រៅភូមិ	សមាជិក	មិនមែន សមាជិក	អ្នកខាង ក្រៅភូមិ	
មង	ម៉ែត្រ	៦២គ្រួសារ× ១៥០ម = ៩.៣០០ម	២គ្រួសារ× ១៥០ម= ៣០០ម	១៥គ្រួសារ× ២០០ម =៣.០០០ម	ក្រឡា២,៥០- ៧ស.ម ជម្រៅ ១-៣ម	ក្រឡា២,៥០ ៧ស.មជម្រៅ ១-៣ ម	ក្រឡា ២,៥០ ៧ស.ម ជម្រៅ១-៣ម	ពេញមួយ ឆ្នាំ
សំណាញ់	វង់	៣០គ្រួសារ ×២វង់=៦០ វង់	គ្មាន	គ្មាន	សំរុង៣,៥ម - ៥,៥ម	គ្មាន	គ្មាន	ប្រាំង
សន្ទុច	ផ្លែ	១០គ្រួសារ× ១០០ផ្លែ = ១.០០០ផ្លែ	២គ្រួសារ× ១០០ផ្លែ =២០០ផ្លែ	១៥គ្រួសារ× ៥០ផ្លែ = ៧៥០ផ្លែ	ផ្លែលេខ១២- ០៥	ផ្លែលេខ ១២-០៥	ផ្លែលេខ ១២-០៥	ពេញមួយ ឆ្នាំ





លប	គ្រឿង	១០គ្រួសារ× ២០គ្រឿង =២០គ្រឿង	គ្មាន	គ្មាន	មុខកាត់០,៣០ ម បណ្តោយ ១,៥០ម	គ្មាន	គ្មាន	វិស្សា
ចាន់	គ្រឿង	១០គ្រួសារ× ២០គ្រឿង =២០គ្រឿង	គ្មាន	គ្មាន	ទំហំ៣០-៥០ ស.មប្រវែង១ម	គ្មាន	គ្មាន	វិស្សា
សែយ៉ិន	គ្រឿង	១០គ្រួសារ× ២០គ្រឿង =២០គ្រឿង	គ្មាន	គ្មាន	មុខកាត់១,៧០ ម បណ្តោយ ២,៥ម	គ្មាន	គ្មាន	វិស្សា

**ប្រភេទទូកកាណូត**

ប្រភេទកាណូត	ចំនួន (គ្រឿង)			ចំណុះ (គីឡូក្រាម)			កំលាំង (សេះ)		
	សមាជិក	មិនមែន សមាជិក	អ្នកខាង ក្រៅភូមិ	សមាជិក	មិនមែន សមាជិក	អ្នកខាង ក្រៅភូមិ	សមាជិក	មិនមែន សមាជិក	អ្នកខាង ក្រៅភូមិ
ទូកអេវ៉ាប៉ា ម៉ាស៊ីនហុងដា	២៤	២	១៥	១០០-៣០០	១០០-៣០០	១០០-៣០០	៨-១៣	១៣	១៣
ទូកអ៊ុំ	១៥	០	០	១០០-៣០០	១០០-៣០០	១០០-៣០០	០	០	០

**គ. ប៉ាន់ប្រមាណផលនេសាទចាប់បានប្រចាំឆ្នាំ**

ប្រភេទផលនេសាទ	បរិមាណផលនេសាទចាប់បានគិតជាមធ្យមក្នុង១គ្រួសារ		
	រដូវប្រាំង	រដូវវស្សា	សរុបប្រចាំឆ្នាំ
ត្រី	៧៤១,១៤	៩១៩,៩១	១.៦៦១,០៥
<b>សរុប</b>			<b>១.៦៦១,០៥</b>

**៥.ផែនការគ្រប់គ្រងកន្លែងនេសាទសហគមន៍**

**ក. ទស្សនវិស័យ**

សហគមន៍នេសាទភូមិកោះក្រច មានទស្សនវិស័យរួមចំណែកគ្រប់គ្រងនិងប្រើប្រាស់ធនធានជលផលប្រកបដោយសមធម៌ និងចីរភាព ដើម្បីរួមចំណែកកាត់បន្ថយភាពក្រីក្ររបស់ប្រជាពលរដ្ឋ។

**ខ. គោលបំណងរួម**

ដើម្បីសម្រេចបាននូវទស្សនវិស័យខាងលើ សហគមន៍នេសាទ មានគោលបំណងរួមដូចខាងក្រោម៖

- ធ្វើឱ្យមានការកើនឡើង
- បង្កើនប្រាក់ចំណូលដល់សមាជិកសហគមន៍នេសាទ
- បទល្មើសនេសាទមានការថយចុះ ។



**គ.គោលបំណងជាក់លាក់**

- ចូលរួមគ្រប់គ្រងដែននេសាទទឹកសាប កន្លែងនេសាទគ្រួសារដែលរក្សាទុកសម្រាប់ប្រជាពលរដ្ឋធ្វើនេសាទជាប្រពៃណី ឬសហគមន៍ធ្វើនេសាទ កន្លែងនេសាទបំរុង ទំនាបលិចទឹក ក្នុងរដូវដំឡើង នាទីព្រៃលិចទឹក
- ចូលរួមគ្រប់គ្រងធនធានជលផលប្រកបដោយនិរន្តរភាព និងធានាការបែងចែកផលប្រយោជន៍ ធនធានជលផលជូនប្រជាពលរដ្ឋខ្មែរប្រកបដោយសមធម៌
- ដើម្បីធ្វើឱ្យប្រសើរឡើងនូវជីវភាពសមាជិកសហគមន៍ តាមរយៈការអភិវឌ្ឍន៍ចម្រុះដោយមានការចូលរួម
- ដើម្បីឱ្យប្រជាពលរដ្ឋខ្មែរបានយល់ច្បាស់ ហើយនិងឈានទៅចាត់ទុកថាខ្លួនជាម្ចាស់លើធនធានធម្មជាតិ។

**ឃ.ផែនការគ្រប់គ្រងកន្លែងនេសាទសហគមន៍**

**ឃ.១.ធនធានជលផល និងអេកូឡូស៊ី**

**ឃ.១.១.ផែនការប្រើប្រាស់ឧបករណ៍នេសាទ**

ផែនការប្រើប្រាស់ឧបករណ៍នេសាទនៅក្នុងកន្លែងនេសាទសហគមន៍គឺគិតគូរអំពីដែននេសាទ ប្រភេទឧបករណ៍នេសាទ ទំហំ ប្រវែង ចំនួនឧបករណ៍នេសាទ ចំនួនអ្នកនេសាទ និងរដូវនេសាទ ត្រូវបានរៀបចំដូចខាងក្រោម៖

ឈ្មោះទីតាំង កន្លែងនេសាទ	ពេលវេលា ធ្វើនេសាទ	ឧបករណ៍នេសាទអនុញ្ញាតឱ្យប្រើ			ផ្សេងៗ
		ប្រភេទ	ទំហំ/ប្រវែង	ចំនួន	
ក្នុងទន្លេមេគង្គ កន្លែងនេសាទ សហគមន៍ កោះក្រច	នេសាទពេញ ១ឆ្នាំជាលក្ខណៈ គ្រួសារ	សន្ទូច	លេខ១២-០៥	១០០ផ្លែ/គ្រួសារ	
		សំណាញ់	ជម្រៅ៣-៥ ម៉ែត្រ ក្រឡា ២-៨ស.ម	២វង់/គ្រួសារ	
		ចាន់	មុខកាត់ ៣០-៥០ស.ម ប្រវែង ១ម	២០គ្រឿង/គ្រួសារ	
		លប	មុខកាត់ ០,៣០ម បណ្តោយ ១,៥០ម	២០គ្រឿង/គ្រួសារ	
		សែយ៉ិន	មុខកាត់ ១,៧០ ម បណ្តោយ ២,៥ម	២០គ្រឿង/គ្រួសារ	
-អូរអាសង -អូរតាវ៉ាង -អូរតាមឿន -អូរការឡែម -អូរតាវ៉ាត -អូរតាជួក	ខែ៨ - ខែ១២	សន្ទូច	ប្រវែង១០០ម៉ែត្រ លេខ១២-០៥	១០០ផ្លែ/គ្រួសារ	
		សំណាញ់	ជម្រៅ៣-៥ ម៉ែត្រ ក្រឡា០២-០៨ស.ម	២វង់/គ្រួសារ	
		ចាន់	មុខកាត់ ៣០-៥០ស.ម ប្រវែង ១ម	២០គ្រឿង/គ្រួសារ	
		លប	មុខកាត់ ០,៣០ម បណ្តោយ ១,៥០ម	២០គ្រឿង/គ្រួសារ	
		សែយ៉ិន	មុខកាត់ ១,៧០ ម បណ្តោយ ២,៥ម	២០គ្រឿង/គ្រួសារ	
		មង	ក្រឡា២,៥០-០៧ស.មជម្រៅ១-៣ម	៣ដៃ/គ្រួសារ	





**ឃ.១.២ ផែនការបោះបង្គោលព្រំប្រទល់សហគមន៍ និងផ្ទាំងប៉ាណូផែនទីសហគមន៍នេសាទ**

ផែនការបោះបង្គោលព្រំប្រទល់ និងផ្ទាំងប៉ាណូផែនទីសហគមន៍នេសាទ ត្រូវបានរៀបចំដូចខាងក្រោម៖

ឈ្មោះផែន នេសាទ	ទំហំ/ចំនួន	សកម្មភាព	ប៉ាន់ប្រមាណ តម្លៃ(ដុល្លារ)	អ្នកទទួល ខុសត្រូវ	ពេលវេលា	
					ចាប់ផ្តើម	បញ្ចប់
កន្លែងនេសាទ សហគមន៍កោះ ក្រូច	បង្គោលព្រំចាស់ ចំនួន៦បង្គោល	- លាងសម្អាតបង្គោលនិងស្មៅ ជុំវិញបង្គោលព្រំ - ទិញថ្នាំ រៀបចំក្រុមចុះលាប ថ្នាំនិងសម្អាតបង្គោលព្រំ - ផ្សព្វផ្សាយជាសាធារណៈ	៦០០	គណៈកម្មការ សមាជិក មេភូមិ	២០២០	២០២២
	ផ្ទាំងប៉ាណូផែនទី ធ្វើពីដែក២ផ្ទាំង	- ផលិតផ្ទាំងប៉ាណូផែនទី - ចុះបោះផ្ទាំងប៉ាណូផែនទី	៥០០	គណៈកម្មការ	២០២០	២០២២
	ស្លាកអប់រំ៣០	ចុះបោះស្លាកក្នុងសហគមន៍	១២០	គណៈកម្មការ	២០២០	២០២២

**ឃ.១.៣ ផែនការកំណត់ និងរៀបចំកន្លែងអភិរក្ស**

ផែនការរៀបចំកន្លែងអភិរក្ស ត្រូវបានរៀបចំដូចខាងក្រោម៖

ឈ្មោះ	ទំហំ	ប្រភេទនៃ ការអភិរក្ស	សកម្មភាព	ប៉ាន់ប្រមាណ តម្លៃ (ដុល្លារ)	ថ្ងៃខែឆ្នាំ ចាប់ផ្តើម	ថ្ងៃខែឆ្នាំ បញ្ចប់
អន្លង់តាហោ	៦០ហិកតា	- ត្រីមេពូជ	- ផ្សព្វផ្សាយពីកន្លែងអភិរក្ស	២០០	២០២០	២០២២
		- សត្វស្លាប	- បោះទង់សំគាល់ព្រំតំបន់អភិរក្សចំនួន ៤បង្គោល	៥០		
		- ព្រៃលិចទឹក គ្រប់	- ដាក់ផ្លាកសញ្ញាសម្គាល់ចំនួន៤ - ចុះល្បាតការពារជាប្រចាំ	២០០		

**ឃ.១.៤ ផែនការគ្រប់គ្រងព្រៃលិចទឹក**

ផែនការគ្រប់គ្រងព្រៃលិចទឹក ត្រូវបានរៀបចំដូចខាងក្រោម៖

ឈ្មោះ/ទីតាំង	ទំហំ (ហិកតា)	ប្រភេទកូនឈើ ត្រូវការពារ	សកម្មភាព	ប៉ាន់ប្រមាណ តម្លៃ(ដុល្លារ)	ថ្ងៃខែឆ្នាំ ចាប់ផ្តើម	ថ្ងៃខែឆ្នាំ បញ្ចប់
នៅក្នុងកន្លែង នេសាទសហគមន៍ នេសាទកោះក្រូច	០,៧	ព្រៃលិចទឹកចម្រុះ	- ផ្សព្វផ្សាយឱ្យបានទូលំទូលាយ ពីសារៈប្រយោជន៍ព្រៃលិចទឹក - ដាក់ស្លាកហាមកាប់ព្រៃលិចទឹក - ថែរក្សាការពារព្រៃលិចទឹកចម្រុះ - ចុះល្បាតការពារជាប្រចាំ	១.២០០	២០២០	២០២២





យ.២.ការគាំទ្រជីវភាពប្រជាពលរដ្ឋ

យ.២.១. ផែនការមុខរបរបង្កើនប្រាក់ចំណូល


ផែនការមុខរបរបង្កើនប្រាក់ចំណូល ត្រូវបានរៀបចំដូចខាងក្រោម៖

ប្រភេទមុខរបរ	សកម្មភាព	ប្រភេទ/បរិមាណ	ប៉ាន់ប្រមាណ តម្លៃ(ដុល្លារ)	ថ្ងៃខែឆ្នាំ ចាប់ផ្តើម	ថ្ងៃខែឆ្នាំ ប្រមូលផល
១៥គ្រួសារចិញ្ចឹមមាន់ តាមបច្ចេកទេសជាលក្ខណៈគ្រួសារ	- ជ្រើសរើសគ្រួសារកសិករស្ម័គ្រចិត្ត - បណ្តុះបណ្តាលចិញ្ចឹមមាន់តាម បច្ចេកទេសជាលក្ខណៈគ្រួសារ - អនុវត្តជាក់ស្តែងជាមួយគ្រួសារ កសិករធ្វើទ្រុឌ ផ្តល់ពូជចិញ្ចឹម - តាមដានត្រួតពិនិត្យជាប្រចាំ	ពូជក្នុងស្រុក ១គ្រួសារទទួល បានមាន់៥ក្បាល សរុប៧៥ក្បាល	១.៥០០	២០២០	២០២២
១៥គ្រួសារចិញ្ចឹមជ្រូក តាមបច្ចេកទេសជា លក្ខណៈគ្រួសារ	- ប្រជុំផ្សព្វផ្សាយ ជ្រើសរើសកសិករ - រៀបចំទ្រុងសម្រាប់ចិញ្ចឹម - បណ្តុះបណ្តាលបច្ចេកទេសចិញ្ចឹម - រកទិញពូជ និងដាក់ពូជចិញ្ចឹម - តាមដានត្រួតពិនិត្យការថែទាំ	ពូជក្នុងស្រុក	៣.០០០	២០២០	២០២២
ដាំបន្លែតាមបច្ចេកទេស កសិកម្មវ័យឆ្នាត ចំនួន ១៥ គ្រួសារ	- ប្រជុំផ្សព្វផ្សាយជ្រើសរើសកសិករ - រៀបចំរោងបន្លែ - បណ្តុះបណ្តាលបច្ចេកទេសដាំ - ផ្តល់គ្រាប់ពូជ រៀបចំដាំ - តាមដានត្រួតពិនិត្យការថែទាំ	គ្រាប់ពូជបន្លែ(ស្ពៃ ត្រកួន ត្រសក់ សណ្តែក ត្រប់)	៣.០០០	២០២០	២០២២
រៀបចំធនាគារក្របី ដែលមានសមាជិក ១០ គ្រួសារ	- ប្រជុំផ្សព្វផ្សាយ ជ្រើសរើសគ្រួសារ - បង្កើតគោលការណ៍ក្រុម - ជ្រើសរើសគ្រួសារ និងផ្តល់មេក្របី - តាមដានត្រួតពិនិត្យការថែទាំ	ពូជក្នុងស្រុក ចំនួន៥ក្របី	៣.៥០០	២០២០	២០២២

យ.២.២. ផែនការសេវាសហគមន៍ និងហេដ្ឋារចនាសម្ព័ន្ធខ្នាតតូច

ផែនការសេវាសហគមន៍ និងហេដ្ឋារចនាសម្ព័ន្ធខ្នាតតូច ត្រូវបានរៀបចំដូចខាងក្រោម៖

សកម្មភាព	ប៉ាន់ប្រមាណ ថវិកា (ដុល្លារ)	ថ្ងៃខែឆ្នាំ ចាប់ផ្តើម	ថ្ងៃខែឆ្នាំ បញ្ចប់
ជួសជុលផ្លូវលំក្រាលក្រួសក្រហមក្នុងភូមិចំនួន៦.០០០ម៉ែត្រ និងដាក់លូ៩កន្លែង	៥០.០០០	២០២០	២០២២
សាងសង់បង្គន់អនាម័យចំនួន២០គ្រួសារ	៣.០០០	២០២០	២០២២
សាងសង់អណ្តូងស្នប់ ៣អណ្តូង	៣.០០០	២០២០	២០២២
ផ្តល់ធុងចម្រោះទឹក ៣៥ធុង	១.៧៥០	២០២០	២០២២



យ.២.៣. ផែនការបង្ការ និងបន្តិកការប្រែប្រួលអាកាសធាតុ

ផែនការបង្ការ និងបន្តិកការប្រែប្រួលអាកាសធាតុត្រូវបានរៀបចំឡើងដូចខាងក្រោម ៖

ប្រភេទ	សកម្មភាព	ប៉ាន់ប្រមាណ តម្លៃ(ដុល្លារ)	ថ្ងៃខែឆ្នាំ ចាប់ផ្តើម	ថ្ងៃខែឆ្នាំ បញ្ចប់
ផែនការបង្ការ និងបន្តិកភាពធន់ និងការបែរមេឃាតសម្រាប់	ផ្សព្វផ្សាយពីផលប៉ះពាល់នៃការប្រែប្រួល អាកាសធាតុ និងការបង្ការ	១០០	២០២០	២០២២



	(១០.០០០រៀល/ទូក/រដូវ នេសាទ)				
	ប្រមូលប្រាក់អ្នកមិនមែនជា សមាជិកសហគមន៍នេសា ចំនួន៤នាក់(៥០.០០០ រៀល/ទូក/រដូវនេសាទ)	២០២០	២០២២	១៥០	
<b>សរុបថវិកាដែលសហគមន៍មាន</b>				<b>២.០៨១</b>	
ប្រាក់ចំណូលពីប្រភពផ្សេងៗ (ជំនួយពីរាជរដ្ឋាភិបាល ជំនួយ ពីអង្គការជាតិ និងអង្គការមិន មែន រដ្ឋាភិបាល និងអំណោយ ពីសប្បុរសជន)	<ul style="list-style-type: none"> <li>• បញ្ចូលផែនការអភិវឌ្ឍសហគមន៍ ទៅក្នុងផែនការអភិវឌ្ឍន៍ឃុំ</li> <li>• ទំនាក់ទំនងជាមួយស្ថាប័នជលផល</li> <li>• សរសេរគម្រោងស្នើសុំពីអង្គការដៃគូ</li> </ul>	២០២០	២០២២	៧៤.៧០៩	
<b>សរុបចំណាយ</b>				<b>៧៦.៧៩០</b>	

**ង.ការតាមដាន ត្រួតពិនិត្យ និងវាយតម្លៃ**

ការតាមដាន ត្រួតពិនិត្យ និងវាយតម្លៃ ត្រូវបានរៀបចំដូចខាងក្រោម៖

សកម្មភាព	ប៉ាន់ប្រមាណថវិកា(ដុល្លារ)	ថ្ងៃខែឆ្នាំចាប់ផ្តើម	ថ្ងៃខែឆ្នាំបញ្ចប់	អ្នកទទួលខុសត្រូវ
រៀបចំមហាសន្និបាតសហគមន៍ប្រចាំឆ្នាំ ដោយមានការចូលរួមពីស្ត្រី និងអ្នកពាក់ព័ន្ធ	៣០០	២០២០	២០២២	-គណៈកម្មការ -អាជ្ញាធរឃុំ

**ច.យុទ្ធសាស្ត្រ**

ដើម្បីអនុវត្តផែនការឱ្យទទួលបានជោគជ័យយុទ្ធសាស្ត្រមួយចំនួនត្រូវបានរៀបចំដូចខាងក្រោម៖

- បង្កើតគណៈកម្មការសម្រាប់អនុវត្ត តាមដាន ត្រួតពិនិត្យ និងវាយតម្លៃការអនុវត្តផែនការ រួមមានសមាជិកគណៈកម្មការសហគមន៍នេសាទ ចាស់ទុំ សមាជិកសហគមន៍នេសាទ ដែលមានបទពិសោធន៍ និងចំណេះដឹងល្អ ជាពិសេសអំពីបញ្ហានេសាទ
- ស្នើសុំជំនួយបច្ចេកទេសពីរដ្ឋបាលជលផលមានសមត្ថកិច្ច ដើម្បីជួយផ្តល់យោបល់លើផែនការណា ដែលទាក់ទងនឹងបច្ចេកទេសជលផលដូចជា ការរៀបចំកន្លែងអភិរក្សព្រៃលិចទឹក កន្លែងអភិរក្សជីវៈចម្រុះ ការកំណត់ឧបករណ៍នេសាទ ការចិញ្ចឹមត្រី និងការរកថវិកាទ្រទ្រង់ជាដើម
- រៀបចំយុទ្ធសាស្ត្រទំនាក់ទំនងជាមួយស្ថាប័នជំនាញ អង្គការដៃគូគម្រោង និងម្ចាស់ជំនួយ ដើម្បីទទួលបានការឧបត្ថម្ភគាំទ្រ និងថវិកាសម្រាប់ដំណើរការអនុវត្តផែនការ
- រៀបចំកម្មវិធីអនុវត្តផែនការតាមដំណាក់កាលនីមួយៗឱ្យបានជាក់លាក់




- ទាក់ទងជាមួយរដ្ឋបាលជលផល ដើម្បីសុំការគាំទ្រថវិកា និងជួយរកដៃគូសម្រាប់ទ្រទ្រង់ផែនការគ្រប់គ្រងសហគមន៍នេសាទ
- ផ្សព្វផ្សាយផែនការគ្រប់គ្រងកន្លែងនេសាទសហគមន៍ ដល់សមាជិកសហគមន៍នេសាទ និងអ្នកពាក់ព័ន្ធសំខាន់ៗ ដើម្បីជំរុញការចូលរួម និងគាំទ្រដល់ការអនុវត្តផែនការគ្រប់គ្រងនេះ
- កៀរគរការចូលរួមចំណែករបស់សមាជិកសហគមន៍នេសាទ
- រៀបចំវិធានការចំពោះអ្នកនេសាទមកពីក្រៅសហគមន៍
- ពង្រឹងសមត្ថភាពបច្ចេកទេស និងគ្រប់គ្រងរបស់គណៈកម្មការសហគមន៍នេសាទ
- ចងក្រងក្រុមអ្នកនេសាទទៅតាមប្រភេទឧបករណ៍នេសាទដើម្បីចូលរួមអនុវត្តផែនការ
- បញ្ចូលផែនការគ្រប់គ្រងកន្លែងនេសាទសហគមន៍ ទៅក្នុងផែនការអភិវឌ្ឍន៍ និងកម្មវិធីវិនិយោគឃុំ





តារាងសំណួរដែលត្រូវបានកែសម្រួលសំណួរដែលបានកែសម្រួល (២០២០ ដល់ ២០២២)

ប្រភេទនៃការ	សកម្មភាព	លទ្ធផលរំពឹងទុក	ការវិនិច្ឆ័យ	ប្រភេទនៃធន	ពេលវេលា	ពេលវេលា	ស្ថានភាព	
ឃ.១. ធនធានជលផល និងអេកូឡូស៊ី								
ឃ.១.១. ផែនការប្រើប្រាស់ឧបករណ៍នេសាទ	ផ្សព្វផ្សាយពីប្រភេទឧបករណ៍នេសាទដែលអនុញ្ញាតទំហំ ពេលវេលា និងទីកន្លែងនេសាទនិងប្រភេទឧបករណ៍នេសាទហាមឃាត់	ផែនការប្រើប្រាស់ឧបករណ៍នេសាទត្រូវបានផ្សព្វផ្សាយដល់ក្នុង១ឆ្នាំ (រដូវបិទ និងបើកនេសាទ)	៦០០ ១៥៥x១០០x២ លើកx៣ឆ្នាំ	សហគមន៍នេសាទរដ្ឋបាលជលផលអង្គការជេតូ	២០២០	២០២២		
	ឃ.១.២. ផែនការបោះបង្គោលព្រំប្រទល់ និងផ្ទាំងប៉ារ៉ាឡែល	លាងសម្អាតបង្គោលព្រំប្រទល់ចំនួន៦ បង្គោល និងជំរះស្មៅជុំវិញ និងលាងបង្គោល ឬ ឡើងវិញ	- បង្គោលចំនួន៦ ដើម ត្រូវបានសម្អាត និងលាងបង្គោល - កាត់បន្ថយបាននូវទំនាស់ព្រំប្រទល់	៦០០	រដ្ឋបាលជលផលអង្គការនានាសប្បុរសជន	២០២០	២០២២	
ឃ.១.៣. ការកំណត់និងរៀបចំតំបន់អភិរក្សអន្លូងស្រទាប់	ណែនាំផែនទីសហគមន៍នេសាទ	ដំឡើងផ្ទាំងប៉ារ៉ាឡែលផែនទីចំនួន២ផ្ទាំង	៥០០	ផ្ទាំងប៉ារ៉ាឡែលផែនទីចំនួន២ផ្ទាំងបានដំឡើង និងបានបោះនៅក្នុងសហគមន៍	២០២០	២០២២		
	ស្ថាប័នចំនួន៣០ស្ថាប័ន	ស្ថាប័នចំនួន៣០ស្ថាប័ន	១២០	ស្ថាប័នចំនួន៣០ស្ថាប័នបានបោះនៅក្នុងសហគមន៍	២០២០	២០២២		
ឃ.១.៤. ផែនការប្រែប្រួលការពារព្រៃ	ផ្សព្វផ្សាយពីកន្លែងអភិរក្ស និងសារៈសំខាន់នៃកន្លែងអភិរក្ស	ផ្សព្វផ្សាយពីកន្លែងអភិរក្ស និងសារៈសំខាន់នៃកន្លែងអភិរក្ស	៤៥០	- ត្រី និងសត្វគ្រប់ប្រភេទ និងសំបូរឡើងវិញនៅក្នុងតំបន់សហគមន៍ - ប្រជាជនយល់ដឹងពីសារៈសំខាន់នៃកន្លែងអភិរក្ស និងបានដឹងពីព្រំប្រទល់កន្លែងអភិរក្ស និងចូលអភិរក្ស	រដ្ឋបាលជលផលអង្គការនានាសប្បុរសជន	២០២០	២០២២	
	ចុះល្បាតការពារជាប្រចាំ	ចុះល្បាតការពារជាប្រចាំ	១.២០០	ព្រៃលិចទឹកកើនឡើងវិញ ធនធានត្រីមានការកើនឡើងវិញ	រដ្ឋបាលជលផលអង្គការនានាសប្បុរសជន	២០២០	២០២២	






កេរដំណោះ	សកម្មភាព	លទ្ធផលរំពឹងទុក	ការចំណាយ	ប្រភពជំនួយ	ពេលវេលា	ពេលវេលា	ស្រុក
<b>ឃ.២.ការគាំទ្រដំណើរការប្រជាពលរដ្ឋ</b>							
<b>ឃ.២.១.ផែនការមុខរបរបង្កើនប្រាក់ចំណូល</b>	ចិញ្ចឹមមាន់តាមបច្ចេកទេសលក្ខណៈគ្រួសារ ចិញ្ចឹមជ្រូកតាមបច្ចេកទេសលក្ខណៈគ្រួសារ ដាំបន្លែជាលក្ខណៈគ្រួសារ រៀបចំធនាគារក្របីក្នុងសហគមន៍	មានគ្រួសារចិញ្ចឹមមាន់ចំនួន១៥គ្រួសារ មានគ្រួសារចិញ្ចឹមជ្រូកចំនួន១៥គ្រួសារ មានគ្រួសារដាំបន្លែចំនួន១៥គ្រួសារ មានសមាជិកចូលរួមចំនួន១០គ្រួសារ	១.៥០០ ៣.០០០ ៣.០០០ ៣.៥០០	រដ្ឋបាលជលផល អង្គការដៃគូ	២០២០ ២០២០ ២០២០ ២០២០	២០២២ ២០២២ ២០២២ ២០២២	
<b>ឃ.២.២.ផែនការសេវាសហគមន៍និងហេដ្ឋារចនាសម្ព័ន្ធខ្នាតតូច</b>	ជួសជុលផ្លូវលំក្រាលក្រសក្រហមក្នុងភូមិ និងដាក់លូ សាងសង់បង្គន់អនាម័យ សាងសង់អណ្តូងស្នប់ ផ្តល់ធុងចម្រោះទឹក	មានផ្លូវលំក្រសក្រហមប្រវែង ៦.០០០ម៉ែត្រ និងមានលូ៩កន្លែង មានបង្គន់អនាម័យចំនួន២០ បានសាងសង់ជូនសមាជិក២០គ្រួសារ មានអណ្តូងស្នប់ ៣អណ្តូង មានធុងចម្រោះចំនួន៣៥ធុង	៥០.០០០ ៣.០០០ ៣.០០០ ១.៧៥០	រដ្ឋបាលជលផល អង្គការនានា សប្បុរសជន	២០២០ ២០២០ ២០២០ ២០២០	២០២២ ២០២២ ២០២២ ២០២២	
<b>ឃ.២.៣.ផែនការបង្ការ និងបន្ស៊ាំការប្រែប្រួលអាកាសធាតុ</b>	ផ្សព្វផ្សាយពីផលប៉ះពាល់នៃការប្រែប្រួល អាកាសធាតុ និងការបង្ការ រៀបចំបង្គោលវាស់កម្ពស់ទឹក កំណត់ រៀបចំទីទួលសុវត្ថិភាព ពង្រឹងក្រុមទ្រទ្រង់គ្រោះមហន្តរាយភូមិ និងចងក្រងបណ្តាញ ផ្តល់វគ្គបណ្តុះបណ្តាលស្តីពីការបន្ស៊ាំការប្រែប្រួលអាកាសធាតុ	គណៈកម្មការ និងសមាជិកមានការយល់ដឹងពីផលប៉ះពាល់ពីការប្រែប្រួលអាកាស ធាតុ និងរបៀបបង្ការ មានបង្គោលវាស់កំពស់ទឹកចំនួន១ មានកន្លែងទីទួលសុវត្ថិភាពចំនួន១ មានគណៈកម្មការគ្រប់គ្រងគ្រោះមហន្តរាយ និងបានចងក្រងបណ្តាញ គណៈកម្មការមានចំណេះដឹងទាក់ទងនឹងការបន្ស៊ាំការប្រែប្រួលអាកាសធាតុ	១០០ ២០០ ១០០ ១០០ ២០០	រដ្ឋបាលជលផល អង្គការនានា សប្បុរសជន	២០២០ ២០២០ ២០២០ ២០២០ ២០២០	២០២២ ២០២២ ២០២២ ២០២២ ២០២២	






ប្រភេទផែនការ	សកម្មភាព	លទ្ធផលរំពឹងទុក	ការដ្ឋានស្ថានភាព (ឱ្យស្រាវ)	កាលបរិច្ឆេទ	សៀវភៅ
យ.៣. ការគ្រប់គ្រង					
យ.៣.១. ផែនការសកម្មភាពចុះល្បាតទប់ស្កាត់បទល្មើស	សហគមន៍ចុះល្បាតដោយខ្លួនឯងចុះល្បាតដោយសហការជាមួយអាជ្ញាធរមូលដ្ឋានដើម្បីទប់ស្កាត់បទល្មើសក្តៅសហគមន៍នៃសាទ ទិញទូកស្នាមម៉ាស៊ីន (១៣សេះ) សាងសង់ទីស្នាក់ការសហគមន៍ ប្រុងសម្រាប់ចុះល្បាត ប្រជុំប្រចាំខែរបស់គណៈកម្មការសហគមន៍នៃសាទ ចូលរួមប្រជុំប្រចាំខែជាមួយ បណ្តុះបណ្តាលអំពីការគ្រប់គ្រងថវិកា បណ្តុះបណ្តាលភាពជាអ្នកដឹកនាំ	បានចុះល្បាត៣ដង/ខែ បានចុះល្បាត២ដង/១ខែសហការជាមួយអាជ្ញាធរមូលដ្ឋាន មានទូកម៉ាស៊ីន ចំនួន១គ្រឿង សហគមន៍មានស្នាក់ការសម្រាប់ធ្វើការ សហគមន៍បានចុះល្បាតទាន់ពេល បានប្រជុំ១ដង/១ខែជាមួយគណៈកម្មការសមាជិក ចូលរួម១ដង/១ខែជាមួយក្រុមប្រឹក្សា -មានវគ្គបណ្តុះបណ្តាលលើមុខជំនាញនីមួយៗ១លើក/១ឆ្នាំ -សមត្ថភាពសហគមន៍នៃសាទបានល្អ -គណៈកម្មការសហគមន៍នៃសាទអាចអនុវត្តបាន -បានទស្សនកិច្ចសិក្សាផ្លាស់ប្តូរបទពិសោធន៍១លើក/១ឆ្នាំ -បានទទួលនូវបទពិសោធន៍ល្អៗ	៧២០ ៤.៥០០ ១.២០០ ១.០០០ ១.៤០០ ៣៤០ ៣៤០ ២៥០ ២៥០ ១.៥០០ ៦០០ ៦០០	២០២០ ២០២០ ២០២០ ២០២០ ២០២០ ២០២០ ២០២០ ២០២០ ២០២០ ២០២០ ២០២០ ២០២០	រដ្ឋបាលជលផល អង្គការនានា សប្បុរសជន អង្គការដៃគូ រដ្ឋបាលជលផល អាជ្ញាធរឃុំ សហគមន៍នៃសាទ អង្គការដៃគូ រដ្ឋបាលជលផល អាជ្ញាធរឃុំ សហគមន៍នៃសាទ
យ.៣.២. ផែនការពង្រឹងសមត្ថភាពគណៈកម្មការសហគមន៍នៃសាទ	ទស្សនកិច្ចសិក្សាផ្លាស់ប្តូរបទពិសោធន៍ ផ្សព្វផ្សាយលក្ខន្តិកៈ និងបទបញ្ជាផ្ទៃក្នុងសហគមន៍នៃសាទ ផ្សព្វផ្សាយកិច្ចព្រមព្រៀងសហគមន៍នៃសាទ		១.៥០០ ៦០០ ៦០០	២០២០ ២០២០ ២០២០	





ប្រភេទផែនការ	សកម្មភាព	លទ្ធផលរំពឹងទុក	ការវិនិយោគ (គុណ)	កំណត់ត្រា	ពេលវេលាផ្តើម	ពេលវេលាបញ្ចប់	ផ្សេងៗ
	<p>ផ្សព្វផ្សាយច្បាប់ជលផល និងបទដ្ឋានបច្ចេកទេសពាក់ព័ន្ធ</p> <p>ផ្សព្វផ្សាយដល់សមាជិកពីការប្រមូលប្រាក់បដិភាគ</p> <p>យុទ្ធនាការផ្សព្វផ្សាយការយល់ដឹងពីសារៈប្រយោជន៍ធនធានជលផល</p> <p>ប្រមូលខុបករណ៍នេសាទខុសច្បាប់</p> <p>ប្រជុំផ្សព្វផ្សាយអំពីតួនាទីរបស់បុរសស្រីក្នុងសហគមន៍ នេសាទ និងការងារផ្ទះ សមភាពនិងសមធម៌យេនឌ័រ</p>	<p>បានរៀបចំផ្សព្វផ្សាយ២ដង/ឆ្នាំ</p> <p>បានរៀបចំផ្សព្វផ្សាយ១ដង/ឆ្នាំ</p> <p>បានរៀបចំយុទ្ធនាការ១ដង/ឆ្នាំ</p> <p>បានរៀបចំយុទ្ធនាការ១ដង/ឆ្នាំ</p> <p>បានរៀបចំយុទ្ធនាការ១ដង/ឆ្នាំ</p>	<p>៦០០</p> <p>២០០</p> <p>២០០</p> <p>១៥០</p> <p>៦០០</p>		<p>២០២០</p> <p>២០២០</p> <p>២០២០</p> <p>២០២០</p> <p>២០២០</p>	<p>២០២២</p> <p>២០២២</p> <p>២០២២</p> <p>២០២២</p> <p>២០២២</p>	
<p>យ.៣.៤.ការផ្សព្វផ្សាយផែនការគ្រប់គ្រងកន្លែងនេសាទសហគមន៍</p>	<p>ផ្សព្វផ្សាយផែនការគ្រប់គ្រងកន្លែងនេសាទសហគមន៍ទៅសមាជិកសហគមន៍តាមរយៈបុណ្យទាន មហាសន្និបាតប្រចាំឆ្នាំ</p> <p>បញ្ចូលផែនការគ្រប់គ្រងកន្លែងនេសាទសហគមន៍ ទៅក្នុងកម្មវិធីវិនិយោគឃុំ</p> <p>ភាគទានពីសមាជិកភាព</p> <p>ភាគទានពីសមាជិកប្រចាំឆ្នាំ</p>	<p>បានផ្សព្វផ្សាយ ២ដង/ឆ្នាំ</p> <p>បានបញ្ចូលសកម្មភាពផែនការគ្រប់គ្រង</p> <p>របស់សហគមន៍នេសាទទៅក្នុងផែនការកម្មវិធីវិនិយោគឃុំ</p> <p>សមាជិកសហគមន៍បានបង់ភាគទាន</p> <p>សមាជិកសហគមន៍បានបង់ភាគទានប្រចាំឆ្នាំ១ឆ្នាំម្តង</p> <p>បានទទួលប្រាក់បដិភាគពីអ្នកនេសាទមកពីខាងក្រៅ</p> <p>បានទទួលប្រាក់បដិភាគពីអ្នកនេសាទមិនមែនជាសមាជិក</p>	<p>១៥០</p> <p>៩៤,៥</p> <p>៣.៦០០</p> <p>៤៥០</p>	<p>អង្គការដេកូរដ្ឋបាលជលផលអាជ្ញាធរឃុំ</p> <p>អង្គការដេកូរដ្ឋបាលជលផលអាជ្ញាធរមូលដ្ឋាន</p>	<p>២០២០</p> <p>២០២០</p> <p>២០២០</p> <p>២០២០</p>	<p>២០២២</p> <p>២០២២</p> <p>២០២២</p> <p>២០២២</p>	
<p>យ.៣.៥.ផែនការថវិកា ប្រទ្រង់សម្រាប់អង្គការសហគមន៍</p>	<p>ភាគទានពីអ្នកខាងក្រៅ និងអ្នកមិនមែនជាសមាជិកសហគមន៍នេសាទ</p>		<p>៣.៦០០</p> <p>៤៥០</p>		<p>២០២០</p> <p>២០២០</p>	<p>២០២២</p> <p>២០២២</p>	



ប្រភេទផែនការ	សកម្មភាព	លទ្ធផលរំពឹងទុក	ការដានស្ថាន សមិទ្ធិ (ឌុ រេ)	កតិកាជំនួយ	ពេល ឆ្នើម	ពេល បញ្ចប់	ផ្សេងៗ
	ប្រាក់ចំណូលពីប្រកាសផ្សេងៗ(ជំនួយពី រាជរដ្ឋាភិបាល ជំនួយពីអង្គការជាតិ និងអង្គការមិនមែនរដ្ឋាភិបាល និង សប្បុរសជន)	សហគ ន៍នេសាទទទួលបានកញ្ចប់ថវិកាពី ប្រកាសប្រែប្រួលផ្សេងៗ			២០២០	២០២២	
ង.ការតាមដានត្រួត ពិនិត្យ និងវាយតម្លៃ	រៀបចំមហាសន្និបាតសហគមន៍ប្រចាំឆ្នាំ ដោយមានការចូលរួមពីស្ត្រី និងអ្នកពាក់ ព័ន្ធ	-បានប្រជុំមហាសន្និបាត ១ដង/ឆ្នាំ -ធ្វើសេចក្តីរាយការណ៍ពីលទ្ធផលការ ងារ និងលើកផែនការបន្ត	២២០	អង្គការដៃគូ រដ្ឋបាលជលផល អាជ្ញាធរមូលដ្ឋាន	២០២០	២០២២	

