

ព្រះរាជាណាចក្រកម្ពុជា
ជាតិ សាសនា ព្រះមហាក្សត្រ

ផែនការគ្រប់គ្រងកន្លែងនេសាទសហគមន៍
ភូមិអូរពែ

ភូមិ : អូរពែ
ឃុំ : អូរពែ
ស្រុក : ចាំឡាបរីវ៉ាត់
ខេត្ត : ស្ទឹងត្រែង

ព្រះរាជាណាចក្រកម្ពុជា
ជាតិ សាសនា ព្រះមហាក្សត្រ



**ផែនការគ្រប់គ្រងកន្លែងនេសាទសហគមន៍ភូមិអូរព័រ
យះពេល៣ឆ្នាំ
(២០១១ - ២០១៣)**

សហគមន៍នេសាទ	:	ភូមិអូរព័រ
ភូមិ	:	អូរព័រ
ឃុំ	:	អូរព័រ
ស្រុក	:	ថាឡាបរីវ៉ាត់
ខេត្ត	:	ស្ទឹងត្រែង

មាតិកា

ផែនការគ្រប់គ្រងកន្លែងនេសាទសហគមន៍



១-ស្ថានភាពទូទៅ

២-អំពីប្រជាសាស្ត្រ

ក-ប្រជាពលរដ្ឋ

ខ-មុខរបរ

៣-កន្លែងនេសាទសហគមន៍ និងធនធានដែលមាននៅក្នុងកន្លែងនេសាទសហគមន៍

ក-ទីតាំង

ខ-ដែននេសាទ

គ-តំបន់ដែលមានលទ្ធភាពបង្កើតកន្លែងអភិរក្ស

ឃ-ធនធានជលផល

៤-ការធ្វើនេសាទ

ក-អ្នកនេសាទ

ខ-ឧបករណ៍នេសាទ

គ-ការប៉ាន់ប្រមាណផលចាប់បានប្រចាំឆ្នាំ

៥-ផែនការគ្រប់គ្រងសហគមន៍នេសាទ

ក-ទស្សនៈវិស័យ

ខ-គោលបំណង

គ-ផែនការគ្រប់គ្រងកន្លែងនេសាទសហគមន៍

គ១-ផែនការប្រើប្រាស់ឧបករណ៍នេសាទ

គ២-ផែនការកែលម្អដែននេសាទ

គ៣-ផែនការរៀបចំកន្លែងអភិរក្ស

គ៤-ផែនការគ្រប់គ្រងព្រៃលិចទឹក

គ៥-ផែនការចុះល្បាតទប់ស្កាត់បទល្មើសនេសាទ

គ៦-ផែនការអភិវឌ្ឍន៍កម្មវិធីចម្រុះ

គ៧-ផែនការថវិកាទ្រទ្រង់សម្រាប់អភិវឌ្ឍន៍សហគមន៍

ឃ-យុទ្ធសាស្ត្រ

-តារាងសង្ខេបផែនការគ្រប់គ្រងកន្លែងនេសាទសហគមន៍រយៈពេល៣ឆ្នាំ


-តារាងកម្មវិធីការងារ

-តារាងឧបសម្ព័ន្ធ



មាតិកា

ផែនការគ្រប់គ្រងកន្លែងនេសាទសហគមន៍



១-ស្ថានភាពទូទៅ

២-អំពីប្រជាសាស្ត្រ

ក-ប្រជាពលរដ្ឋ

ខ-មុខរបរ

៣-កន្លែងនេសាទសហគមន៍ និងធនធានដែលមាននៅក្នុងកន្លែងនេសាទសហគមន៍

ក-ទីតាំង

ខ-ផែននេសាទ

គ-តំបន់ដែលមានលទ្ធភាពបង្កើតកន្លែងអភិរក្ស

ឃ-ធនធានជលផល

៤-ការធ្វើនេសាទ

ក-អ្នកនេសាទ

ខ-ឧបករណ៍នេសាទ

គ-ការប៉ាន់ប្រមាណផលចាប់បានប្រចាំឆ្នាំ

៥-ផែនការគ្រប់គ្រងសហគមន៍នេសាទ

ក-ទស្សនៈវិស័យ

ខ-គោលបំណង

គ-ផែនការគ្រប់គ្រងកន្លែងនេសាទសហគមន៍

គ១-ផែនការប្រើប្រាស់ឧបករណ៍នេសាទ

គ២-ផែនការកែលម្អផែននេសាទ

គ៣-ផែនការរៀបចំកន្លែងអភិរក្ស

គ៤-ផែនការគ្រប់គ្រងព្រៃលិចទឹក

គ៥-ផែនការចុះល្បាតទប់ស្កាត់បទល្មើសនេសាទ

គ៦-ផែនការអភិវឌ្ឍន៍កម្មវិធីចម្រុះ

គ៧-ផែនការថវិកាទ្រទ្រង់សម្រាប់អភិវឌ្ឍន៍សហគមន៍

ឃ-យុទ្ធសាស្ត្រ

-តារាងសង្ខេបផែនការគ្រប់គ្រងកន្លែងនេសាទសហគមន៍រយៈពេល៣ឆ្នាំ

-តារាងកម្មវិធីការងារ

-តារាងឧបសម្ព័ន្ធ

**ផែនការគ្រប់គ្រង
កន្លែងនេសាទសហគមន៍**



១-ស្ថានភាពទូទៅ

សហគមន៍នេសាទភូមិ អូរ៉ែ ត្រូវបានបង្កើតឡើង ដោយមហាសន្និបាតកំណើតដំបូងនៅថ្ងៃទី ៣០ ខែមេសា ឆ្នាំ២០០៧ និងបានធ្វើកិច្ចព្រមព្រៀងកន្លែងនេសាទសហគមន៍ចុះថ្ងៃទី៣០ ខែកក្កដា ឆ្នាំ២០០៩។

សហគមន៍នេសាទភូមិ អូរ៉ែ មានទីតាំងស្ថិតនៅក្នុងភូមិ អូរ៉ែ ឃុំ អូរ៉ែ ស្រុកបាឡាបរិវាត់ ខេត្តស្ទឹងត្រែង ដែលមានសមាជិកសរុបចំនួន២៨៥នាក់ ស្រីចំនួន ៨១ នាក់ និងមានគណៈកម្មការចំនួន ៧ នាក់ ស្រីចំនួន ០៣នាក់។ ក្នុងនោះចំនួនគ្រួសារសរុប មានចំនួន ២០១ គ្រួសារ។

កន្លែងមកសហគមន៍នេសាទនេះបានដំណើរការសកម្មភាពសំខាន់ៗរបស់ខ្លួន រួមមាន៖

- ចុះល្បាតត្រួតពិនិត្យដែននេសាទសហគមន៍
- ប្រជុំពិភាក្សាកំណត់ព្រំប្រទល់ដែននេសាទសហគមន៍
- ចុះកំណត់ព្រំប្រទល់ដែននេសាទសហគមន៍
- ចុះកំណត់កន្លែងអភិរក្សត្រីមេពូជ
- ចូលរួមវគ្គបណ្តុះបណ្តាល
- ចូលរួមប្រជុំជាមួយភូមិ ឃុំ

២-អំពីប្រជាសាស្ត្រ និងសេដ្ឋកិច្ចសង្គម

ក -ប្រជាសាស្ត្រ

-ចំនួនប្រជាពលរដ្ឋសរុបនៅក្នុងសហគមន៍មានចំនួន៩១៥នាក់ ប្រុស ៤៥៧ នាក់ ស្រី ៤៥៨នាក់ ក្នុងនោះមានជនជាតិខ្មែរចំនួន៩១៥នាក់។

- ចំនួនស្ត្រីមេម៉ាយក្នុងសហគមន៍នេសាទមាន១០នាក់
- ចំនួនជនពិការក្នុងសហគមន៍នេសាទមាន ១១នាក់ ស្រី ៧នាក់
- ចំនួនចាស់ជរាក្នុងសហគមន៍នេសាទមាន ៥ នាក់ ស្រី ២នាក់
- ចំនួនកុមារកំព្រាក្នុងសហគមន៍នេសាទមាន ៨ នាក់ ស្រី៧.នាក់
- ចំនួនអ្នកមានជំងឺរ៉ាំរ៉ៃក្នុងសហគមន៍នេសាទមាន០ នាក់ ស្រី ០នាក់


- ប្រជាពលរដ្ឋក្នុងសហគមន៍នេសាទជាអ្នកកាន់សាសនាព្រះពុទ្ធ ១០០%

-ក្នុងចំណោមសមាជិកគ្រួសារនៃសមាជិកសហគមន៍នេសាទទាំងអស់អ្នកមិនចេះអក្សរមានចំនួន៣៣នាក់ ស្រី១៨ នាក់ កំរិតថ្នាក់បឋមសិក្សាចំនួន២១០ នាក់ ស្រី១០៨ នាក់ មធ្យមសិក្សា ៦៦នាក់ ស្រី ២៩នាក់។

ខ-មុខរបរ

មុខរបរសំខាន់ៗរបស់ប្រជាពលរដ្ឋក្នុងសហគមន៍នេះរួមមាន៖

- ធ្វើស្រែចំនួន ១៩៤ គ្រួសារ
- ធ្វើនេសាទ ចំនួន ១៩០ គ្រួសារ
- ធ្វើចំការ(បន្លែ ឈើហូបផ្លែ ស្រូវ) ចំនួន ១៩០ គ្រួសារ
- ចិញ្ចឹមសត្វ(មាន់ ទា ជ្រូក គោ ក្របី) ១៨០ គ្រួសារ
- លក់ដូរចាប់ហួយចំនួន ១៥ គ្រួសារ
- ជាងធ្វើឈើចំនួន ៣ គ្រួសារ
- សេវាកម្ម(ជាងកាត់សក់ កាត់ដេរ អ៊ុតសក់) ចំនួន ៤ គ្រួសារ



៣-កន្លែងនេសាទសហគមន៍ និងធនធានដែលមាននៅក្នុងនេសាទសហគមន៍

ក-ទីតាំង

កន្លែងនេសាទសហគមន៍ភូមិអូររ៉ែ មានទំហំ ២៥៦៤ ហិកតា និងមាននិយាមការដូចមានចែងនៅក្នុងកិច្ចព្រមព្រៀង។

មានព្រំប្រទល់៖


- ខាងកើតទល់នឹងទន្លេ
- ខាងលិចទល់នឹងភូមិរំដេងឃុំចំការលើ
- ខាងត្បូងទល់នឹងភូមិភូមិពងទឹក
- ខាងជើងទល់នឹងភូមិអន្លង់ស្វាយ

ខ-ដែននេសាទ

កន្លែងនេសាទសហគមន៍ភូមិអូររ៉ែ

-ទន្លេមេគង្គ	ទំហំ	១៦៧,៥	ហិកតា	នេសាទពេញ១ឆ្នាំ
-អូររ៉ែ	ទំហំ	២,៥	ហិកតា	នេសាទចាប់ពីខែកញ្ញា ដល់ ខែវិច្ឆិកា
-អូរឡូ	ទំហំ	០,៣៦	ហិកតា	នេសាទចាប់ពីខែកញ្ញា ដល់ ខែវិច្ឆិកា
-អូរខ្លី	ទំហំ	៤,៥	ហិកតា	នេសាទចាប់ពីខែកញ្ញា ដល់ ខែវិច្ឆិកា
-អូរបឹងធា	ទំហំ	៥	ហិកតា	នេសាទចាប់ពីខែ កញ្ញាដល់ ខែមិនា
-អូរបងធា	ទំហំ	៦	ហិកតា	នេសាទចាប់ពីខែកញ្ញាដល់ ខែមករា.
-អូរបូស្សី	ទំហំ	៣	ហិកតា	នេសាទចាប់ពីខែ កញ្ញាដល់ ខែតុលា
-ត្រពាំងទទឹងថ្ងៃ	ទំហំ	០,១៥	ហិកតា	នេសាទចាប់ពីខែ សីហាដល់ ខែមិនា
-ត្រពាំងគាស់ចង្កើរ	ទំហំ	០,២	ហិកតា	នេសាទចាប់ពីខែ សីហាដល់ ខែមិនា
-ត្រពាំងកកោះ	ទំហំ	០,១៤	ហិកតា	នេសាទចាប់ពីខែ សីហាដល់ ខែមិនា

-ត្រពាំងឫស្សីដូច	ទំហំ	០,០៩	ហិកតា	នេសាទចាប់ពីខែ សីហាដល់ ខែមករា
-ត្រពាំងកន្ទួត	ទំហំ	០,១៦	ហិកតា	នេសាទចាប់ពីខែ សីហាដល់ ខែមករា
-ត្រពាំងប្រិយ័	ទំហំ	០,១៦	ហិកតា	នេសាទចាប់ពីខែ សីហាដល់ ខែមករា
-ត្រពាំងកំណប់	ទំហំ	០,២៥	ហិកតា	នេសាទចាប់ពីខែ កញ្ញាដល់ ខែមករា
-អូរចាក់ស្នែង	ទំហំ	២,២៤	ហិកតា	នេសាទចាប់ពីខែ កញ្ញាដល់ ខែតុលា
-ត្រពាំងធំ	ទំហំ	៣	ហិកតា	នេសាទពេញមួយឆ្នាំ



គ-ធនធានជលផល

- ប្រភេទត្រី : (ត្រីវីស ត្រីប៉ាស៊ីហ្វិក ត្រីព្រួល ត្រីប្រា ត្រីឆ្កែ ត្រីឆ្កាំង ត្រីកេស ត្រីប៉ាវ៉ា ត្រីឆ្កែក ត្រីក្អក ត្រីទ្រនេន ត្រីត្រសក់ ត្រីគល់រាំង ត្រីខ្នារ ត្រីរៀល ត្រីខ្លា ត្រីកញ្ចុះ ត្រីប្រមា.....)។ល។
- ប្រភេទវារីសត្វ : (អណ្តើក ពស់ ខ្យង ក្តាម អន្ទង់ ខ្មៅ កង្កែប សត្វស្លាប)។
- ប្រភេទរុក្ខជាតិព្រៃលិចទឹក និងវារីរុក្ខជាតិ : (រាំង ត្រស់ ត្បូង ជ្រៃ សង្កែ ស្រឡៅ ប៉ែ អណ្តែង ប្រផិញ ឫស្សី ចង្កែង)

៤-ការធ្វើនេសាទ

ក-អ្នកនេសាទ

- អ្នកនេសាទជាសមាជិកសហគមន៍ ចំនួន ១៩៧ នាក់ ស្រី២៤៥ នាក់
- អ្នកនេសាទមិនមែនជាសមាជិកសហគមន៍នេសាទ នៅក្នុងសហគមន៍មានចំនួន ២៧៥ នាក់ ស្រី ១២៧នាក់
- ប៉ាន់ស្មានអ្នកនេសាទមិនមែនជាសមាជិកដែលមកពីខាងក្រៅសហគមន៍មានចំនួន ៧០ នាក់ ស្រី ៣០នាក់

ខ-ឧបករណ៍នេសាទ

-ឧបករណ៍នេសាទ និងទូកកាណូតរបស់សមាជិកសហគមន៍នេសាទ

ប្រភេទឧបករណ៍	ឯកតា	ចំនួន / គ្រួសារ	ទំហំ/ប្រវែង	រដូវប្រើប្រាស់ឧបករណ៍ (ខែ.....ដល់ខែ.....)
សំណាញ់ត្រីរៀល	វង់	៥វង់	១,៥ស.ម-២,៥ស.ម/៧ម៉ែត្រ	ប្រើពេញ១ឆ្នាំ
សំណាញ់ត្រីធំ	វង់	៥វង់	៥ស.ម - ៧ស.ម/ ៨ម៉ែត្រ	ប្រើពេញ១ឆ្នាំ
មងត្រីរៀល	ហត្ថ	៣ហត្ថ	២ស.ម - ៣ស.ម/ ៤០ម៉ែត្រ	ប្រើពេញ១ឆ្នាំ
មងត្រីធំ	ហត្ថ	៣ហត្ថ	៤ស.ម - ៨ស.ម/ ៤០ម៉ែត្រ	ប្រើពេញ១ឆ្នាំ
សន្ទូច	ផ្លែ	១០០ផ្លែ	១០០ផ្លែ	ប្រើពេញ១ឆ្នាំ
លប	ចំនួន	៣គ្រឿង	១,២ម៉ែត្រ - ២ម៉ែត្រ	មិថុនា ដល់ វិច្ឆិកា
សែយ៉ិន	ចំនួន	៣គ្រឿង	១,២ម៉ែត្រ - ២ម៉ែត្រ	មិថុនា ដល់ វិច្ឆិកា



បរិស្ថានដល់ប្រជាពលរដ្ឋ	ចូលរួមទប់ស្កាត់បទល្មើសនេសាទដើម្បីថែរក្សានិងប្រើប្រាស់ធនធានធម្មជាតិប្រកបដោយនិរន្តរភាព	ធនធានធម្មជាតិប្រកបដោយសមធម៌និងការបំផ្លាញធនធានធម្មជាតិប្រកបដោយចុះ
ប្រជុំពិភាក្សាគណៈកម្មការសហគមន៍រៀបចំផែនការប្រចាំខែនិងត្រីមាស	ដើម្បីឆ្លុះបញ្ចាំងនិងកំណត់ផែនការផែនការអនុវត្តពង្រឹងសមត្ថភាពលើការអនុវត្តនិងរៀបចំផែនការបន្តសំដៅការអនុវត្តទទួលបានជោគជ័យ	គណៈកម្មការទទួលបាននូវទិសដៅនិងចំណេះដឹងថ្មីៗលើការដោះស្រាយបញ្ហានិងមានការកែលំអរកាន់តែប្រសើរឡើង
សហការជាមួយស្ថាប័នជំនាញ សម្បត្តិ និងសហគមន៍ជិតខាងក្នុងការចុះបង្ក្រាបបទល្មើស០៣ដងក្នុង១ខែ	ដើម្បីបង្កើនកិច្ចសហការរវាងសហគមន៍និងអាជ្ញាធរនិងសម្បត្តិពាក់ព័ន្ធក្នុងការបង្ក្រាបបទល្មើសនេសាទ	ការនេសាទខុសច្បាប់ត្រូវបានកាត់បន្ថយ និងត្រូវបានលុបបំបាត់នៅក្នុងសហគមន៍ភូមិភ្នំរាងខ្លា

គ៥-ផែនការថវិកាទ្រទ្រង់សម្រាប់អភិវឌ្ឍន៍សហគមន៍

ផែនការថវិកាទ្រទ្រង់សម្រាប់អភិវឌ្ឍន៍សហគមន៍ត្រូវបានរៀបចំឡើងដូចខាងក្រោម :

ប្រភេទប្រាក់ចំណូល	សកម្មភាព	ថ្ងៃខែឆ្នាំចាប់ផ្តើម	ថ្ងៃខែឆ្នាំចប់បញ្ចប់	ចំណូលសរុប	ផ្សេងៗ
ភាគទានពីសមាជិកសហគមន៍នេសាទ	-ផ្សព្វផ្សាយជ្រើសរើសសមាជិកថ្មី -ដើរប្រមូលភាគទានតាមផ្ទះសមាជិក	ខែ០៨ឆ្នាំ២០១០ ខែ០៨ឆ្នាំ២០១០	ខែ០៨ឆ្នាំ២០១២ ខែ០៨ឆ្នាំ២០១២		៥០០រៀល/នាក់
ភាគទានប្រចាំឆ្នាំ	-ផ្សព្វផ្សាយជូនដំណឹងមុនរយៈពេល១៥ថ្ងៃ -ដើរប្រមូលភាគទានតាមផ្ទះសមាជិក	ពាក់កណ្តាលខែ១១ឆ្នាំ២០១០ ខែ១២ឆ្នាំ២០១០	ពាក់កណ្តាលខែ១១ឆ្នាំ២០១២ ខែ១២ឆ្នាំ២០១២		រៀងរាល់ឆ្នាំ រយៈពេល៣ឆ្នាំ ៣០០០រៀល/គ្រួសារ

ឃ-យុទ្ធសាស្ត្រ

ដើម្បីអនុវត្តផែនការឱ្យទទួលបានជោគជ័យ យុទ្ធសាស្ត្រមួយចំនួនត្រូវបានរៀបចំ ដូចខាងក្រោម :

- បង្កើតគណៈកម្មការសម្រាប់អនុវត្តតាមដាន ត្រួតពិនិត្យ និងវាយតម្លៃការអនុវត្តផែនការ រួមមានសមាជិក គណៈកម្មការសហគមន៍នេសាទ ចាស់ទុំដែលមានបទពិសោធន៍និងចំណេះដឹងល្អៗជាពិសេសបញ្ហានេសាទ
- ស្នើសុំជំនួយបច្ចេកទេសពីរដ្ឋបាលជលផលមានសមត្ថកិច្ច ដើម្បីជួយផ្តល់យោបល់ចំពោះផែនការណាដែលទាក់ទងនឹងបច្ចេកទេសជលផលដូចជា ការធ្វើផែនការកន្លែងអភិរក្សមេពូជត្រី ការរៀបចំកន្លែងអភិរក្ស ព្រៃលិចទឹក កន្លែងអភិរក្សជីវៈចម្រុះ ការស្តារព្រែក ការកំណត់ឧបករណ៍នេសាទ ការចិញ្ចឹមត្រី ការរកថវិកាទ្រទ្រង់ជាដើម
- រៀបចំយុទ្ធសាស្ត្រទំនាក់ទំនងជាមួយស្ថាប័នជំនាញ អង្គការនានា គម្រោង និងម្ចាស់ជំនួយដើម្បីទទួលបានការឧបត្ថម្ភគាំទ្រ និងថវិកាសម្រាប់ដំណើរការអនុវត្តផែនការ

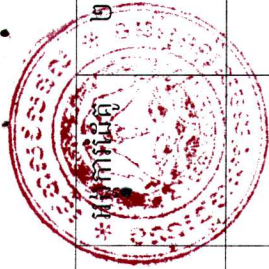
- រៀបចំផែនការអនុវត្តផែនការតាមដំណាក់កាលនីមួយៗដោយដាក់លាក់
- ទាក់ទងជាមួយរដ្ឋបាលផលជលដើម្បីសុំការគាំទ្រថវិការ និងជួយរកដៃគូសម្រាប់ទ្រទ្រង់ផែនការគ្រប់គ្រងសហគមន៍នេសាទ
- ផ្សព្វផ្សាយផែនការគ្រប់គ្រងកន្លែងនេសាទសហគមន៍ដល់សមាជិកសហគមន៍នេសាទ និងអ្នកពាក់ព័ន្ធសំខាន់ៗដើម្បីជម្រុញការចូលរួម និងគាំទ្រដល់ការអនុវត្តផែនការគ្រប់គ្រងនេះ
- កៀងគរការចូលរួមចំណែករបស់សមាជិកសហគមន៍នេសាទ
- រៀបចំវិធានការណ៍ចំពោះអ្នកនេសាទមកពីខាងក្រៅសហគមន៍
- ពង្រឹងសមត្ថភាពបច្ចេកទេស និង គ្រប់គ្រងរបស់គណៈកម្មការសហគមន៍នេសាទ
- ចងក្រងក្រុមអ្នកនេសាទទៅតាមប្រភេទឧបករណ៍នេសាទ ដើម្បីចូលរួមអនុវត្តផែនការ
- បញ្ឈប់ផែនការគ្រប់គ្រងសហគមន៍នេសាទទៅក្នុងផែនការអភិវឌ្ឍន៍ឃុំ សង្កាត់។



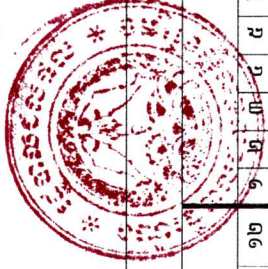
តារាងសង្ខេបផែនការគ្រប់គ្រងការងារសង្គមនៃសហគមន៍ភ្នំស្រីស្រី
រយៈពេល៣ឆ្នាំ (២០១១ ដល់ ២០១៣)



ប្រភេទផែនការ	សកម្មភាព	លទ្ធផលរំពឹងទុក	ការប៉ាន់ស្មានចំណាយ(រដ្ឋល្បឿន)	ប្រភេទថវិកា	ពេលវេលាបញ្ចប់
១-ការប្រើប្រាស់ឧបករណ៍នេសាទ	ប្រជុំផ្សព្វផ្សាយអំពីផែនការប្រើប្រាស់ឧបករណ៍នេសាទសហគមន៍	-សមាជិកនិងប្រជាពលរដ្ឋចូលរួមអនុវត្តតាមផែនការប្រើប្រាស់ឧបករណ៍នេសាទសហគមន៍	៧៥\$	អង្គការដៃគូ	២០១១
	បិទផ្សាយឯកសារផែនការប្រើប្រាស់ឧបករណ៍នេសាទសហគមន៍	សហគមន៍	៣០\$	អង្គការដៃគូ	២០១១
	ចែកចាយឯកសារផែនការតាមផ្ទះ	ផលិតនៅក្នុងសហគមន៍មានការកើនឡើងប្រជាពលរដ្ឋអាចកម្រិតបានពេញ១ឆ្នាំ	៤៥\$	អង្គការដៃគូ	២០១១
	ផ្សព្វផ្សាយតាមមេត្រូនូវផែនការប្រើប្រាស់ឧបករណ៍នេសាទសហគមន៍		៩០\$	អង្គការដៃគូ	២០១១
២-ការកែលម្អអំពីផែនការនេសាទ	ដាក់ស្លាកសញ្ញាការពារព្រៃលិចទឹក	-ឲ្យប្រជាពលរដ្ឋដឹង	៣០០\$	អង្គការដៃគូ	
	ស្តារអូរ	-ធ្វើឱ្យអូរមានជម្រៅជ្រៅនៅជួរស្បា-ដុតទឹកនៅជួរស្បាឱ្យបានយូរខែ	៣០០\$	អង្គការដៃគូ	២០១១
៣-ការរៀបចំកន្លែងអភិរក្ស	ផ្សព្វផ្សាយពីកន្លែងអភិរក្សដល់ប្រជាពលរដ្ឋឱ្យបានទូលំទូលាយ	សមាជិកសហគមន៍នេសាទនិងប្រជាពលរដ្ឋក្នុងនិងក្រៅសហគមន៍ចូលរួមការពារថែរក្សា	៦០\$	អង្គការដៃគូ	២០១១
	ចុះកំណត់ព្រំប្រទល់កន្លែងអភិរក្ស	តំបន់អភិរក្សមានព្រំប្រទល់ច្បាស់លាស់	១៥០\$	អង្គការដៃគូ	២០១១
	ធ្វើស្ថិតសញ្ញាហាមឃាត់ចំនួន២ផ្ទាំង	សមាជិកសហគមន៍នេសាទនិងប្រជាពលរដ្ឋក្នុងនិងក្រៅសហគមន៍ចូលរួមការពារថែរក្សា	៣០០\$	អង្គការដៃគូ	២០១១
	ល្បាតជាប្រចាំកន្លែងអភិរក្ស	សមាជិកក្រុមល្បាតចូលរួមល្បាតតាមផែនការ ៣ដង/ខែ	១០០\$	អង្គការដៃគូ	២០១១
	ទំនាក់ទំនងជាមួយស្ថាប័នពាក់ព័ន្ធលើ	អាជ្ញាធរនិងស្ថាប័នពាក់ព័ន្ធមានការគាំទ្រ			



<p>៤-ការចុះល្បាតចប់ស្ថាតបទល្មើសនេសាទ</p>	<p>ការគ្រប់គ្រងសហគមន៍នេសាទ</p> <p>ផ្សព្វផ្សាយពីច្បាប់ផលជល់ច្រឡំបែបទដ្ឋាននានាដែលពាក់ព័ន្ធនឹងចំណេះដឹងបរិស្ថានដល់ប្រជាពលរដ្ឋ</p> <p>ប្រជុំពិភាក្សាគណៈកម្មការសហគមន៍រៀបចំផែនការប្រចាំខែនិងត្រីមាស</p> <p>សហការជាមួយស្ថាប័នជំនាញ សម្ព័កិក្ខុនិងសហគមន៍ជិតខាងក្នុងការចុះបង្រៀបបទល្មើស០៣ដងក្នុង១ខែ</p> <p>ភាគទានពីសមាជិកសហគមន៍</p>	<p>និងចូលរួមរាល់សកម្មភាពអនុវត្តនិងការអនុវត្តមានភាពទទួលខុសត្រូវស្របទៅតាមគោលការណ៍ណែនាំនៃច្បាប់</p> <p>សមាជិកសហគមន៍នេសាទនិងប្រជាពលរដ្ឋក្នុងនិងក្រៅសហគមន៍ចូលរួមការពារថែរក្សានិងប្រើប្រាស់ធនធានធម្មជាតិប្រកបដោយសមធម៌និងការបម្រើផ្លូវជាតិធនធានត្រូវបានថែទាំ</p> <p>គណៈកម្មការទទួលនូវបទពិសោធន៍និងចំណេះដឹងថ្មីៗលើការដោះស្រាយបញ្ហានិងមានការកែលំអរកាន់តែប្រសើរឡើង</p> <p>ការនេសាទខុសច្បាប់ត្រូវបានកាត់បន្ថយនិងត្រូវបានលុបបំបាត់នៅក្នុងសហគមន៍</p> <p>-ផ្សព្វផ្សាយប្រើសេរីសសមាជិក៣០នាក់/ឆ្នាំ</p> <p>-ដើរចូលរួមភាគទានតាមផ្ទះសមាជិក</p> <p>សមាជិកសហគមន៍និងចូលរួមបង់ភាគទានប្រចាំឆ្នាំរៀងរាល់ឆ្នាំ</p>	<p>៣០\$</p> <p>៩០\$</p> <p>៦០\$</p> <p>៥០\$</p>	<p>អង្គការដៃគូ</p> <p>អង្គការដៃគូ</p> <p>អង្គការដៃគូ</p> <p>សហគមន៍នេសាទ</p> <p>សហគមន៍នេសាទ</p>	<p>២០១១</p> <p>២០១១</p> <p>២០១១</p> <p>២០១១</p> <p>២០១១</p> <p>២០១១</p>	<p>២០១៣</p> <p>២០១៣</p> <p>២០១៣</p> <p>២០១៣</p> <p>២០១៣</p> <p>២០១៣</p> <p>២០១៣</p>
<p>៥-ផែនការថវិការទ្រង់សម្រាប់អភិវឌ្ឍន៍សហគមន៍</p>	<p>ភាគទានពីសមាជិកសហគមន៍</p>	<p>-ផ្សព្វផ្សាយប្រើសេរីសសមាជិក៣០នាក់/ឆ្នាំ</p> <p>-ដើរចូលរួមភាគទានតាមផ្ទះសមាជិក</p> <p>សមាជិកសហគមន៍និងចូលរួមបង់ភាគទានប្រចាំឆ្នាំរៀងរាល់ឆ្នាំ</p>	<p>សហគមន៍នេសាទ</p>	<p>សហគមន៍នេសាទ</p>	<p>២០១១</p> <p>២០១១</p> <p>២០១១</p> <p>២០១១</p> <p>២០១១</p> <p>២០១១</p>	<p>២០១៣</p> <p>២០១៣</p> <p>២០១៣</p> <p>២០១៣</p> <p>២០១៣</p> <p>២០១៣</p> <p>២០១៣</p>



តារាងកម្មវិធីការងារ

សកម្មភាព	ពេលវេលា																						
	២០១១						២០១២						២០១៣										
	១	២	៣	៤	៥	៦	៧	៨	៩	១០	១១	១២	១	២	៣	៤	៥	៦	៧	៨	៩	១០	១១
១- ការប្រើប្រាស់ឧបករណ៍នេសាទ																							
១-១ ប្រជុំផ្សព្វផ្សាយអំពីផែនការប្រើប្រាស់ឧបករណ៍																							
១-២ បិទផ្សាយឯកសារផែនការប្រើប្រាស់ឧបករណ៍នេសាទ																							
១-៣ ចែកចាយឯកសារផែនការតាមផ្ទះ																							
១-៤ ផ្សព្វផ្សាយតាមមេត្រូឡូផែនការប្រើប្រាស់ឧបករណ៍នេសាទ																							
២- ការកែលំអរផែនការនេសាទ																							
២-១ ដាក់ស្លាកសញ្ញាហាមកាប់ព្រៃ																							
២-២ ស្តារអូរ																							
៣- ការរៀបចំកន្លែងអភិរក្ស																							
៣-១ ផ្សព្វផ្សាយពីកន្លែងអភិរក្ស																							
៣-២ ធ្វើស្លាកសញ្ញាហាមយាត់																							
៣-៣ ល្បាត់ជាប្រចាំកន្លែងអភិរក្ស																							
៣-៤ ចោះបង្គោលព្រំប្រទល់																							
៤- ការចុះល្បាត់ទប់ស្កាត់បទល្មើស																							
៤-១ ទំនាក់ទំនងជាមួយស្ថាប័នពាក់ព័ន្ធលើការគ្រប់គ្រងសហគមន៍																							
៤-២ ផ្សព្វផ្សាយពីច្បាប់ជលធនល្មើ																							

សហគមន៍រៀបចំផែនការ	
៤-៤ សហការជាមួយស្ថាប័នជំនាញសម្បត្តិ និងសហគមន៍ជិតខាងក្នុងការចុះបង្ហាញបទល្មើស	
៥-ផែនការថវិកាទ្រទ្រង់សម្រាប់អភិវឌ្ឍន៍សហគមន៍	
៥-១ ភាគទានពីសមាជិកសហគមន៍	
18 សាទ	
៥-២ ភាគទានប្រចាំឆ្នាំ	

បានឃើញនិងបញ្ជូនមក
លោកនាយខណ្ឌរដ្ឋបាលជលផលស្ទឹងត្រែង
ថាឡាយកំពុង ថ្ងៃទី 15 ខែ 09 ឆ្នាំ 2019
នាយរដ្ឋបាលជលផលថាឡាយកំពុង

លេខ : ១៣៧ គ.ស.ខ
គឹម សុផា

បានឃើញនិងបញ្ជូនមក
លេខ : ១២៥ គ.ស.ខ

បានឃើញនិងបញ្ជូនមក
លេខ : ០៨២...

បានឃើញនិងបញ្ជូនមក
លេខ : ០៨២...

បានឃើញនិងបញ្ជូនមក
លោកនាយអធិការដ្ឋានខណ្ឌរដ្ឋបាលជលផលមេគង្គស្ទឹងត្រែង ថ្ងៃទី ២៧ ខែ ១១ ឆ្នាំ ២០១០
នាយខណ្ឌរដ្ឋបាលជលផលស្ទឹងត្រែង

បានឃើញនិងបញ្ជូនមក
លេខ : ១២៥ គ.ស.ខ

បានឃើញនិងបញ្ជូនមក
លោកនាយអធិការដ្ឋានខណ្ឌរដ្ឋបាលជលផលមេគង្គស្ទឹងត្រែង ថ្ងៃទី ២៧ ខែ ១១ ឆ្នាំ ២០១០
នាយខណ្ឌរដ្ឋបាលជលផលស្ទឹងត្រែង

បានឃើញ និងឯកភាព
រាជធានីភ្នំពេញ ថ្ងៃទី ២៧ ខែ ១១ ឆ្នាំ ២០១០
ប្រតិភូការងារសម្រាប់ ឧទ្ទួលបន្ទុកជា
ប្រធានរដ្ឋបាលជលផល ខ.ស.ខ

លេខ : ១៣៧ គ.ស.ខ

បានឃើញ និងឯកភាព
រាជធានីភ្នំពេញ ថ្ងៃទី ២៧ ខែ ១១ ឆ្នាំ ២០១០
ប្រតិភូការងារសម្រាប់ ឧទ្ទួលបន្ទុកជា
ប្រធានរដ្ឋបាលជលផល ខ.ស.ខ



ប្រធានគណៈកម្មការសហគមន៍នេសាទភូមិអូរវែង

លេខ : ០៨២...

បានឃើញនិងបញ្ជូនមក
លេខ : ១២៥ គ.ស.ខ

បានឃើញ និងឯកភាព
រាជធានីភ្នំពេញ ថ្ងៃទី ២៧ ខែ ១១ ឆ្នាំ ២០១០
ប្រតិភូការងារសម្រាប់ ឧទ្ទួលបន្ទុកជា
ប្រធានរដ្ឋបាលជលផល ខ.ស.ខ

តារាងឧបសម្ព័ន្ធទី១ ធនធានធម្មជាតិក្នុងសហគមន៍នេសាទភូមិអូរវែរ
ភូមិអូរវែរ ឃុំអូរវែរ ស្រុកចាឡាបរីវាត់ ខេត្តស្ទឹងត្រែង



ល.រ	ត្រី			ទារីសត្វ និងសត្វស្លាប			ទារីរុក្ខជាតិ		
	ឈ្មោះ	កើន	ថយ	ឈ្មោះ	កើន	ថយ	ឈ្មោះ	កើន	ថយ
១	ត្រីវីស	✓		អណ្តើក		✓	រាំង	✓	
២	ត្រីប៉ាស៊ីអ៊ី		✓	ពស់		✓	ត្រសក់		✓
៣	ត្រីព្រួល		✓	ខ្យង	✓		ក្តូវ		✓
៤	ត្រីប្រា		✓	ក្តាម	✓		ជ្រៃ	✓	
៥	ត្រីឆ្កា		✓	អន្ទង់		✓	សង្កែ	✓	
៦	ត្រីឆ្នាំង	✓		ខ្មៅ	✓		ស្រឡៅ	✓	
៧	ត្រីកេស	✓		កង្កែប	✓		រ៉ែ		✓
៨	ត្រីប៉ារ៉ា		✓	ត្រកួត		✓	អណ្តែង		✓
៩	ត្រីឆ្កោក	✓		អន្សូង		✓	ប្រធីញ	✓	
១០	ត្រីក្អែក	✓					ឫស្សី	✓	
១១	ត្រីទ្រនេន		✓				ចង្កែង	✓	
១២	ត្រី ត្រសក់		✓						
១៣	ត្រីគល់រាំង		✓						
១៤	ត្រីខ្នារ		✓						
១៥	ត្រីរៀល	✓							
១៦	ត្រីខ្លា		✓						
១៧	ត្រីកញ្ចុះ		✓						
១៨	ត្រីប្រមា		✓						
១៩	ត្រីក្រាញ់	✓							
២០	ត្រីអណ្តែង	✓							
២១	ត្រីខ្លាំង	✓							
២២	ត្រីឆ្លុញ	✓							
២៣	ត្រីផ្ទិន	✓							
២៤	ត្រីច្រវ៉ាមូល								
២៥	ត្រីស្លឹកឫស្សី		✓						
២៦	ត្រីឈ្លាត		✓						
២៧	ត្រីរមាស		✓						

ចាន់	ចំនួន	៣គ្រឿង	០,៦០ម៉ែត្រ-១,២ម៉ែត្រ	កក្កដា ដល់ តុលា
ទ្រូ	ចំនួន	៣គ្រឿង	០,៤០ម៉ែត្រ- ២ម៉ែត្រ	កក្កដា ដល់ តុលា
ឈ្នាងជញ្ជក់	ចំនួន	៣គ្រឿង		កក្កដា ដល់ កញ្ញា
អង្រួត	ចំនួន	៣គ្រឿង		កក្កដា ដល់ កញ្ញា



ប្រភេទទូក កាណូត	ចំនួន	ចំណុះ	កំលាំងសេះ
ទូកចែវ	២០	១០០គីឡូក្រាម	
ទូកមានម៉ាស៊ីន	៦០	២០០ ទៅ ៣០០គីឡូក្រាម	៥ ទៅ ១៣


-ឧបករណ៍នេសាទ និងទូកកាណូតរបស់អ្នកនៅក្នុងតំបន់ប៉ុន្តែមិនមែនជាសមាជិកសហគមន៍នេសាទ

ប្រភេទឧបករណ៍	ឯកតា	ចំនួន គ្រួសារ	ទំហំ/ប្រវែង	រដូវប្រើប្រាស់ឧបករណ៍ (ខែ...ដល់ខែ...)
សំណាញ់ត្រីរៀល	វង់	៥វង់	១,៥ស.ម-២,៥ស.ម/៧ម៉ែត្រ	ប្រើពេញ១ឆ្នាំ
សំណាញ់ត្រីធំ	វង់	៥វង់	៥ស.ម - ៧ស.ម/ ៨ម៉ែត្រ	ប្រើពេញ១ឆ្នាំ
មងត្រីរៀល	ហត្ថ	៣ហត្ថ	២ស.ម - ៣ស.ម/ ៤០ម៉ែត្រ	មិថុនា ដល់ តុលា
មងត្រីធំ	ហត្ថ	៣ហត្ថ	៤ស.ម - ៨ស.ម/ ៤០ម៉ែត្រ	មិថុនា ដល់ តុលា
សន្ទូច	ផ្លែ	២០០ផ្លែ	២០០ផ្លែ	ប្រើពេញ១ឆ្នាំ
លប	ចំនួន	៣គ្រឿង	១,២ម៉ែត្រ - ២ម៉ែត្រ	មិថុនា ដល់ វិច្ឆិកា
សែយ៉ិន	ចំនួន	៣គ្រឿង	១,២ម៉ែត្រ - ២ម៉ែត្រ	មិថុនា ដល់ វិច្ឆិកា
ចាន់	ចំនួន	៣គ្រឿង	០,៦០ម៉ែត្រ-១,២ម៉ែត្រ	កក្កដា ដល់ តុលា
ទ្រូ	ចំនួន	៣គ្រឿង	០,៤០ម៉ែត្រ- ២ម៉ែត្រ	កក្កដា ដល់ តុលា

ប្រភេទទូក កាណូត	ចំនួនគ្រួសារ	ចំណុះ	កំលាំងសេះ
ទូកចែវ	៤០	១០០គីឡូក្រាម	
ទូកមានម៉ាស៊ីន	៨០	២០០ ទៅ ៣០០គីឡូក្រាម	៥ ទៅ ១៣

-ឧបករណ៍នេសាទ និងទូកកាណូតរបស់អ្នក មិនមែនជាសមាជិកសហគមន៍ដែលមកពីខាងក្រៅសហគមន៍នេសាទ

ប្រភេទឧបករណ៍	ឯកតា	ចំនួន/ គ្រួសារ	ទំហំ/ប្រវែង	រដូវប្រើប្រាស់ឧបករណ៍ (ខែ...ដល់ខែ...)
សំណាញ់	វង់	៥វង់	១,៥ស.ម-២,៥ស.ម/៧ម៉ែត្រ	ប្រើពេញ១ឆ្នាំ
មង	ហត្ថ	៣ហត្ថ	៥ស.ម - ៧ស.ម/ ៨ម៉ែត្រ	ប្រើពេញ១ឆ្នាំ
សន្ទូច	ផ្លែ	១០០ផ្លែ	១០០ផ្លែ	មិថុនា ដល់ តុលា



ប្រភេទទុក កាលកិច្ច	ចំនួនគ្រួសារ	ចំណុះ
ទុកថែវ	២០	១០០គីឡូក្រាម
ទុកមានម៉ាស៊ីន	៣០	២០០ ទៅ ៣០០គីឡូក្រាម

គ-ការប៉ាន់ប្រមាណផលចាប់បានប្រចាំឆ្នាំ

ប្រភេទផលនេសាទ	បរិមាណផលនេសាទចាប់បានគិតជាមធ្យមប្រចាំគ្រួសារ(គិតជាគីឡូក្រាម)		
	រដូវប្រាំង	រដូវវស្សា	សរុបប្រចាំឆ្នាំ
ត្រី	៥០	២៥	៧៥
ក្តាម ខ្យង អណ្តើក.....		៥០	៥០

៥-ផែនការគ្រប់គ្រងសហគមន៍នេសាទ

ក-ទស្សនៈវិស័យ

សហគមន៍នេសាទភូមិអូរវែ មានទស្សនៈវិស័យរួមចំណែកគ្រប់គ្រងធនធានជលផលប្រកបដោយសមធម៌ និងចីរភាព ដើម្បីរួមចំណែកកាត់បន្ថយភាពក្រីក្ររបស់ប្រជាពលរដ្ឋ។


ខ-គោលបំណង

- ចូលរួមគ្រប់គ្រងដែននេសាទទឹកសាបដែលបានលុប ឬ កាត់បន្ថយពីឡើយនេសាទ កន្លែងនេសាទគ្រួសារដែលរក្សាទុកសម្រាប់ប្រជាពលរដ្ឋធ្វើនេសាទជាប្រពៃណី ឬ សហគមន៍ធ្វើនេសាទ កន្លែងនេសាទបំរុង ទំនាបលិចទឹកក្នុងរដូវតំឡើង នាទីព្រៃលិចទឹក ។
- ចូលរួមគ្រប់គ្រងធនធានជលផលប្រកបដោយនិរន្តរភាព និងធានាការបែងចែកផលប្រយោជន៍ធនធានជលផលជូនប្រជាពលរដ្ឋខ្មែរប្រកបដោយសមធម៌។
- ដើម្បីធ្វើឱ្យប្រសើរឡើងនូវជីវភាពសមាជិកសហគមន៍ តាមតយៈការអភិវឌ្ឍន៍ចំរុះដោយមានការចូលរួម
- ដើម្បីឱ្យប្រជាពលរដ្ឋខ្មែរបានយល់ច្បាស់ ហើយនិងឈានទៅចាត់ទុកថាខ្លួនជាម្ចាស់លើធនធានធម្មជាតិ។

គ-ផែនការគ្រប់គ្រងកន្លែងនេសាទសហគមន៍


គ១-ផែនការប្រើប្រាស់ឧបករណ៍នេសាទ

ផែនការប្រើប្រាស់ឧបករណ៍នេសាទនៅក្នុងកន្លែងនេសាទសហគមន៍ គឺរៀបចំឡើងដោយគិតគូរអំពីប្រភេទដែននេសាទ ប្រភេទ ទំហំ ប្រវែង និងចំនួនឧបករណ៍នេសាទ ចំនួនអ្នកនេសាទ និងរដូវនេសាទ។
 ផែនការប្រើប្រាស់ឧបករណ៍នេសាទនៅក្នុងកន្លែងនេសាទសហគមន៍ត្រូវបានរៀបចំឡើងដូចខាងក្រោម ៖



ឈ្មោះ/ទីតាំង កន្លែងនេសាទ	ពេលវេលា ធ្វើនេសាទ	ឧបករណ៍នេសាទអនុញ្ញាតឱ្យប្រើ		ផ្សេង
		ប្រភេទ	ទំហំ/ប្រវែង	
ទន្លេមេគង្គ	ពេញ១ឆ្នាំ	សំណាញ់ មង លប ស៊ែយ៉ែន សន្ទូច	២ស.ម-៧ស.ម ២ស.ម-៧ស.ម ២ម៉ែត្រ-១ម៉ែត្រ ២ម៉ែត្រ-១ម៉ែត្រ ១៥០ម៉ែត្រ	៥វង់/គ្រួសារ ៣ដៃ/គ្រួសារ ៣គ្រឿង/គ្រួសារ ៣គ្រឿង/គ្រួសារ ១០០ផ្លែ
អូររំ	ខែ៩ ដល់ខែ១១	សំណាញ់ លប ស៊ែយ៉ែន សន្ទូច ទ្រូ	២ស.ម-៥ស.ម ២ម៉ែត្រ-១ម៉ែត្រ ២ម៉ែត្រ-១ម៉ែត្រ ១៥០ម៉ែត្រ ១ម៉ែត្រ-០,៤០ម៉ែត្រ	៥វង់/គ្រួសារ ៣គ្រឿង/គ្រួសារ ៣គ្រឿង/គ្រួសារ ១០០ផ្លែ ២គ្រឿង/គ្រួសារ
អូរឡូ	ខែ៩.ដល់ខែ១១	សំណាញ់ លប ស៊ែយ៉ែន សន្ទូច ទ្រូ	២ស.ម-៥ស.ម ២ម៉ែត្រ-១ម៉ែត្រ ២ម៉ែត្រ-១ម៉ែត្រ ១៥០ម៉ែត្រ ១ម៉ែត្រ-០,៤០ម៉ែត្រ	៥វង់/គ្រួសារ ៣គ្រឿង/គ្រួសារ ៣គ្រឿង/គ្រួសារ ១០០ផ្លែ ២គ្រឿង/គ្រួសារ
អូរខ្នី	ខែ៩ដល់ខែ១១	សំណាញ់ មង លប ស៊ែយ៉ែន សន្ទូច	២ស.ម-៧ស.ម ២ស.ម-៧ស.ម ២ម៉ែត្រ-១ម៉ែត្រ ២ម៉ែត្រ-១ម៉ែត្រ ១០០ផ្លែ	៥វង់/គ្រួសារ ៣ដៃ/គ្រួសារ ៣គ្រឿង/គ្រួសារ ៣គ្រឿង/គ្រួសារ ១០០ផ្លែ
អូរបឹងតា	ខែ៩ ដល់ខែ១១	សំណាញ់ មង លប ស៊ែយ៉ែន សន្ទូច	២ស.ម-៧ស.ម ២ស.ម-៧ស.ម ២ម៉ែត្រ-១ម៉ែត្រ ២ម៉ែត្រ-១ម៉ែត្រ ១០០ផ្លែ	៥វង់/គ្រួសារ ៣ហត្ថ/គ្រួសារ ៣គ្រឿង/គ្រួសារ ៣គ្រឿង/គ្រួសារ ១០០ផ្លែ
អូរបងតា	ខែ៩ដល់ខែ១	សំណាញ់ លប ស៊ែយ៉ែន សន្ទូច ទ្រូ	២ស.ម-៥ស.ម ២ម៉ែត្រ-១ម៉ែត្រ ២ម៉ែត្រ-១ម៉ែត្រ ១០០ផ្លែ ១ម៉ែត្រ-០,៤០ម៉ែត្រ	៥វង់/គ្រួសារ ៣គ្រឿង/គ្រួសារ ៣គ្រឿង/គ្រួសារ ១០០ផ្លែ ២គ្រឿង/គ្រួសារ
អូរបូស្សី	ខែ៩ដល់ខែ១០	សំណាញ់ លប ស៊ែយ៉ែន	២ស.ម-៥ស.ម ២ម៉ែត្រ-១ម៉ែត្រ ២ម៉ែត្រ-១ម៉ែត្រ	៥វង់/គ្រួសារ ៣គ្រឿង/គ្រួសារ ៣គ្រឿង/គ្រួសារ

		សន្ទូច ទ្រូ	១០០ផ្ទៃ ១ម៉ែត្រ-០,៤០ម៉ែត្រ	១០០ផ្ទៃ ២គ្រឿង/គ្រួសារ
ត្រពាំងធំ	ខែ៩ដល់ខែ១០	សំណាញ់ លប សែយ៉ែន សន្ទូច ទ្រូ	២ស.ម-៥ស.ម ២ម៉ែត្រ-១ម៉ែត្រ ២ម៉ែត្រ-១ម៉ែត្រ ១០០ផ្ទៃ ១ម៉ែត្រ-០,៤០ម៉ែត្រ	៥ដង/គ្រួសារ ៣គ្រឿង/គ្រួសារ ៣គ្រឿង/គ្រួសារ ១០០ផ្ទៃ ២គ្រឿង/គ្រួសារ



គ២-ផែនការកែលំអរដែននេសាទ

ឈ្មោះដែន នេសាទ	ទំហំ(ហ.ត)	ទំហំដែលត្រូវ កែលំអរ	សកម្មភាព	ថ្ងៃ ខែ ឆ្នាំ ចាប់ផ្តើម	ថ្ងៃ ខែ ឆ្នាំ បញ្ចប់	ផ្សេងៗ
អូរឃឹងធា	៥ ហិកតា	៣ ហិកតា	ដាក់ស្លាកសញ្ញា យាមល្បាត	ខែ១០ឆ្នាំ២០១១ រៀងរាល់ខែ	ខែ៩ឆ្នាំ២០១១ រៀងរាល់ខែ	
អូរបងធា	៦ ហិកតា	៣ ហិកតា	ដាក់ស្លាកសញ្ញា យាមល្បាត	ខែ១០ឆ្នាំ២០១២ រៀងរាល់ខែ	ខែ៩ឆ្នាំ២០១២ រៀងរាល់ខែ	
អូររំ	២,៥ហិកតា	២,៥ហិកតា	ដាក់ស្លាកសញ្ញា យាមល្បាត	ខែ១០ឆ្នាំ២០១២ រៀងរាល់ខែ	ខែ៩ឆ្នាំ២០១២ រៀងរាល់ខែ	

គ៣-ផែនការរៀបចំកន្លែងអភិរក្ស

ឈ្មោះដែន នេសាទ	ទំហំហិកតា	ប្រភេទនៃការអភិរក្ស	សកម្មភាព	ថ្ងៃ ខែ ឆ្នាំ ចាប់ផ្តើម	ថ្ងៃ ខែ ឆ្នាំ បញ្ចប់	ផ្សេងៗ
អន្លង់រឿនប៉ាង	៦ហិកតា	អន្លង់	បោះបង្គោលកំណត់ព្រំប្រទល់ ដាក់ស្លាកសញ្ញាហាមធ្វើនេសាទ យាមល្បាតជារៀងរាល់ខែ	ខែ៩ឆ្នាំ២០១១ ខែ១០ឆ្នាំ២០១២ រៀងរាល់ខែ	ខែ១០ឆ្នាំ២០១១ ខែ១០ឆ្នាំ២០១២ រៀងរាល់ខែ	

គ៤-ផែនការចុះឈ្មោះទប់ស្កាត់បទល្មើសនេសាទ

ផែនការចុះឈ្មោះទប់ស្កាត់បទល្មើសនេសាទត្រូវបានរៀបចំឡើងដូចខាងក្រោម ៖

សកម្មភាព	គោលបំណង	លទ្ធផលរំពឹងទុក
ទំនាក់ទំនងជាមួយស្ថាប័នពាក់ព័ន្ធលើ ការគ្រប់គ្រងសហគមន៍នេសាទ	ដើម្បីឱ្យអាជ្ញាធរមូលដ្ឋាន និងស្ថាប័នពាក់ ព័ន្ធមានការចូលរួមសហការនិងជួយជំរុញ ការអនុវត្តឱ្យបានសមស្របតាមផែនការ គ្រោងទុករបស់សហគមន៍នេសាទ	អាជ្ញាធរមូលដ្ឋាន និងស្ថាប័នពាក់ព័ន្ធមានការ គាំទ្រនិងចូលរួមរាល់សកម្មភាពដែលបាន អនុវត្តរបស់សហគមន៍នេសាទមានភាពទទួល ខុសត្រូវស្របទៅតាមគោលការណ៍ណែនាំច្បាប់
ផ្សព្វផ្សាយពីច្បាប់ផលជលថ្មីច្បាប់បទ ដ្ឋាននានាដែលពាក់ព័ន្ធនិងចំណេះដឹង	សមាជិកសហគមន៍និងប្រជាពលរដ្ឋយល់ ដឹងអំពីវិស័យផលជលនិងបរិស្ថានហើយ	សមាជិកសហគមន៍និងប្រជាពលរដ្ឋក្នុងនិងក្រៅ សហគមន៍ចូលរួមការពារ ថែរក្សា និងប្រើប្រាស់