



ព្រះរាជាណាចក្រកម្ពុជា
ជាតិ សាសនា ព្រះមហាក្សត្រ

រាជរដ្ឋាភិបាលកម្ពុជា

លេខ : ១៥៥ អនក្រ.បក



អនុក្រឹត្យ

ស្តីពី

ការបង្កើតសង្កាត់អូរជ្រៅ នៃក្រុងឆ្នើយប៉ែត ខេត្តបន្ទាយមានជ័យ



រាជរដ្ឋាភិបាល

- បានឃើញរដ្ឋធម្មនុញ្ញនៃព្រះរាជាណាចក្រកម្ពុជា
- បានឃើញព្រះរាជក្រឹត្យលេខ នស/រកត/០៩១៨/៩២៥ ចុះថ្ងៃទី០៦ ខែកញ្ញា ឆ្នាំ២០១៨ ស្តីពីការតែងតាំងរាជរដ្ឋាភិបាលនៃព្រះរាជាណាចក្រកម្ពុជា
- បានឃើញព្រះរាជក្រឹត្យលេខ នស/រកត/០៣២០/៤២១ ចុះថ្ងៃទី៣០ ខែមីនា ឆ្នាំ២០២០ ស្តីពីការតែងតាំង និងកែសម្រួលសមាសភាពរាជរដ្ឋាភិបាលនៃព្រះរាជាណាចក្រកម្ពុជា
- បានឃើញព្រះរាជក្រមលេខ នស/រកម/០៦១៨/០១២ ចុះថ្ងៃទី២៨ ខែមិថុនា ឆ្នាំ២០១៨ ដែលប្រកាសឱ្យប្រើច្បាប់ស្តីពីការរៀបចំ និងការប្រព្រឹត្តទៅនៃគណៈរដ្ឋមន្ត្រី
- បានឃើញព្រះរាជក្រមលេខ នស/រកម/០១៩៦/០៨ ចុះថ្ងៃទី២៤ ខែមករា ឆ្នាំ១៩៩៦ ដែលប្រកាសឱ្យប្រើច្បាប់ស្តីពីការបង្កើតក្រសួងមហាផ្ទៃ
- បានឃើញព្រះរាជក្រមលេខ នស/រកម/០៣០១/០៥ ចុះថ្ងៃទី១៩ ខែមីនា ឆ្នាំ២០០១ ដែលប្រកាសឱ្យប្រើច្បាប់ស្តីពីការគ្រប់គ្រងរដ្ឋបាលឃុំ សង្កាត់
- ព្រះរាជក្រមលេខ នស/រកម/១២១៥/០១៥ ចុះថ្ងៃទី១១ ខែធ្នូ ឆ្នាំ២០១៥ ដែលប្រកាសឱ្យប្រើច្បាប់ស្តីពីការបោះឆ្នោតជ្រើសរើសក្រុមប្រឹក្សាឃុំ សង្កាត់
- ព្រះរាជក្រមលេខ នស/រកម/១០១៧/០១២ ចុះថ្ងៃទី២៥ ខែតុលា ឆ្នាំ២០១៧ ដែលប្រកាសឱ្យប្រើច្បាប់ស្តីពីវិសោធនកម្មច្បាប់ស្តីពីការបោះឆ្នោតជ្រើសរើសក្រុមប្រឹក្សាឃុំ សង្កាត់
- បានឃើញអនុក្រឹត្យលេខ ១០៩ អនក្រ.បក ចុះថ្ងៃទី១៩ ខែសីហា ឆ្នាំ២០១៥ ស្តីពីការរៀបចំ និងការប្រព្រឹត្តទៅនៃក្រសួងមហាផ្ទៃ
- យោងតាមសំណើរបស់រដ្ឋមន្ត្រីក្រសួងមហាផ្ទៃ

សម្រេច

មាត្រា ១.-

ត្រូវបានបង្កើត **សង្កាត់អូរជ្រៅ** នៃក្រុងប៉ោយប៉ែត ខេត្តបន្ទាយមានជ័យ ដោយកាត់យកភូមិចំនួន០៧ ពីសង្កាត់ប៉ោយប៉ែត គឺភូមិអូរជ្រៅ ភូមិក្បាលកោះ ភូមិក្បាលស្ពាន១ ភូមិក្បាលស្ពាន២ ភូមិសាមគ្គីមានជ័យ ភូមិព្រៃព្រិច និងភូមិប៉ោយប៉ែត។

មាត្រា ២.-

សង្កាត់អូរជ្រៅ មានភូមិចំនួន០៧ គឺភូមិអូរជ្រៅ ភូមិក្បាលកោះ ភូមិក្បាលស្ពាន១ ភូមិក្បាលស្ពាន២ ភូមិសាមគ្គីមានជ័យ ភូមិព្រៃព្រិច និងភូមិប៉ោយប៉ែត។

ព្រំប្រទល់រដ្ឋបាលនៃសង្កាត់អូរជ្រៅ ត្រូវបានកំណត់ដូចមានក្នុងផែនទីជាឧបសម្ព័ន្ធនៃអនុក្រឹត្យនេះ។

មាត្រា ៣.-

ទីតាំងសាលាសង្កាត់អូរជ្រៅ ស្ថិតនៅក្នុងភូមិព្រៃព្រិច។

មាត្រា ៤.-

ការបង្កើតសង្កាត់អូរជ្រៅ ត្រូវចូលជាធរមានសម្រាប់ការបោះឆ្នោតជ្រើសរើសក្រុមប្រឹក្សាឃុំ សង្កាត់ នាអាណត្តិទី៥ ស្របតាមខ្លឹមសារមាត្រា ១៨ នៃច្បាប់ស្តីពីការគ្រប់គ្រងរដ្ឋបាលឃុំ សង្កាត់។

ក្រុមប្រឹក្សាសង្កាត់ប៉ោយប៉ែត ត្រូវបន្តគ្រប់គ្រងភូមិចំនួន០៧ គឺភូមិអូរជ្រៅ ភូមិក្បាលកោះ ភូមិក្បាលស្ពាន១ ភូមិក្បាលស្ពាន២ ភូមិសាមគ្គីមានជ័យ ភូមិព្រៃព្រិច និងភូមិប៉ោយប៉ែត រហូតដល់មានក្រុមប្រឹក្សាសង្កាត់ អូរជ្រៅ មកជំនួស។

មាត្រា ៥.-

បទប្បញ្ញត្តិទាំងឡាយណាដែលផ្ទុយនឹងអនុក្រឹត្យនេះ ត្រូវទុកជានិរាករណ៍។

មាត្រា ៦.-

រដ្ឋមន្ត្រីទទួលបន្ទុកទីស្តីការគណៈរដ្ឋមន្ត្រី រដ្ឋមន្ត្រីក្រសួងមហាផ្ទៃ រដ្ឋមន្ត្រីក្រសួងសេដ្ឋកិច្ច និងហិរញ្ញវត្ថុ រដ្ឋមន្ត្រីក្រសួងរៀបចំដែនដី នគរូបនីយកម្ម និងសំណង់ រដ្ឋមន្ត្រីគ្រប់ក្រសួង និងប្រធានគ្រប់ស្ថាប័នពាក់ព័ន្ធ ក្រុមប្រឹក្សា ខេត្តបន្ទាយមានជ័យ គណៈអភិបាលខេត្តបន្ទាយមានជ័យ ក្រុមប្រឹក្សាក្រុងប៉ោយប៉ែត គណៈអភិបាលក្រុងប៉ោយប៉ែត ក្រុមប្រឹក្សាសង្កាត់ប៉ោយប៉ែត និងក្រុមប្រឹក្សាសង្កាត់អូរជ្រៅ ត្រូវទទួលបន្ទុកអនុវត្តអនុក្រឹត្យនេះតាមភារកិច្ចរៀងៗខ្លួន ចាប់ពីថ្ងៃចុះហត្ថលេខាតទៅ។

ថ្ងៃ ត្រក ១២ កើត ខែ ស្រាពាល័យ ឆ្នាំឆ្លូវ ត្រីស័ក ព.ស២៥៦៥
រាជធានីភ្នំពេញ ថ្ងៃទី ២០ ខែ តិចា ឆ្នាំ២០២១ ✓

- អនុខណ្ឌ:**
- ក្រសួងព្រះបរមរាជវាំង
 - អគ្គលេខាធិការដ្ឋានក្រុមប្រឹក្សាធម្មនុញ្ញ
 - អគ្គលេខាធិការដ្ឋានព្រឹទ្ធសភា
 - អគ្គលេខាធិការដ្ឋានរដ្ឋសភា
 - គណៈកម្មាធិការជាតិរៀបចំការបោះឆ្នោត
 - ខុទ្ទកាល័យសម្តេចតេជោនាយករដ្ឋមន្ត្រី
 - ខុទ្ទកាល័យសម្តេច ឯកឧត្តម លោកជំទាវ ឧបនាយករដ្ឋមន្ត្រី
 - ដូចមាត្រា ៦
 - រាជកិច្ច
 - ឯកសារកាលប្បវត្តិ



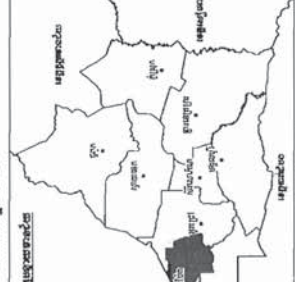
សម្តេចអគ្គមហាសេនាបតីតេជោ ហ៊ុន សែន

ក្រសួងរៀបចំដែនដី នគរូបនីយកម្ម និងសំបូរ
អគ្គនាយកដ្ឋានរៀបចំដែនដី នគរូបនីយកម្ម និងសំបូរ

គម្រោងសាងសង់ផ្លូវថ្នល់ និងបណ្តាញប្រព័ន្ធធារាសាស្ត្រ
សម្រាប់ស្រុកស្រែក ខេត្តកោះកុង



គម្រោងសាងសង់ផ្លូវថ្នល់ និងបណ្តាញប្រព័ន្ធធារាសាស្ត្រ
សម្រាប់ស្រុកស្រែក ខេត្តកោះកុង



សំណុំរូបភាពស្ថានភាពប្រព័ន្ធធារាសាស្ត្រ

ស្ថានភាពប្រព័ន្ធធារាសាស្ត្រ

Point	Northing(m)	Easting(m)
A	1516622.504	240250.773
B	1514942.928	241569.103
C	1514545.174	241597.592
D	1514274.821	241057.997
E	1513928.756	240124.148
F	1512906.918	240299.153
G	1512326.914	240123.791
H	151238.526	238317.450
I	1511516.448	238329.198
J	1509908.129	237222.972
K	1509975.808	237239.129
L	1509622.584	237002.696
M	1511523.610	234816.227
N	1512289.266	238023.181

ស្ថានភាពប្រព័ន្ធធារាសាស្ត្រ

ស្ថានភាពប្រព័ន្ធធារាសាស្ត្រ

ស្ថានភាពប្រព័ន្ធធារាសាស្ត្រ

ស្ថានភាពប្រព័ន្ធធារាសាស្ត្រ

ស្ថានភាពប្រព័ន្ធធារាសាស្ត្រ

ស្ថានភាពប្រព័ន្ធធារាសាស្ត្រ

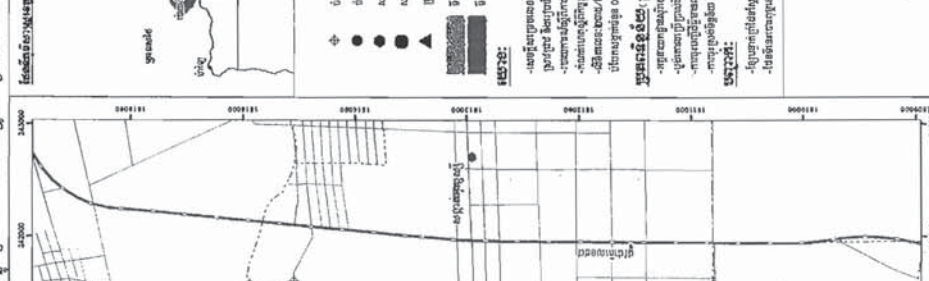
ស្ថានភាពប្រព័ន្ធធារាសាស្ត្រ

ស្ថានភាពប្រព័ន្ធធារាសាស្ត្រ

ស្ថានភាពប្រព័ន្ធធារាសាស្ត្រ

ស្ថានភាពប្រព័ន្ធធារាសាស្ត្រ


គម្រោងសាងសង់ផ្លូវថ្នល់ និងបណ្តាញប្រព័ន្ធធារាសាស្ត្រ
សម្រាប់ស្រុកស្រែក ខេត្តកោះកុង



គម្រោងសាងសង់ផ្លូវថ្នល់ និងបណ្តាញប្រព័ន្ធធារាសាស្ត្រ
សម្រាប់ស្រុកស្រែក ខេត្តកោះកុង



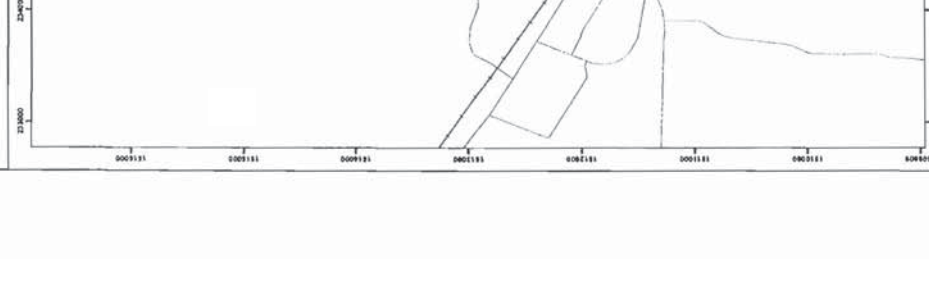
គម្រោងសាងសង់ផ្លូវថ្នល់ និងបណ្តាញប្រព័ន្ធធារាសាស្ត្រ
សម្រាប់ស្រុកស្រែក ខេត្តកោះកុង



គម្រោងសាងសង់ផ្លូវថ្នល់ និងបណ្តាញប្រព័ន្ធធារាសាស្ត្រ
សម្រាប់ស្រុកស្រែក ខេត្តកោះកុង



គម្រោងសាងសង់ផ្លូវថ្នល់ និងបណ្តាញប្រព័ន្ធធារាសាស្ត្រ
សម្រាប់ស្រុកស្រែក ខេត្តកោះកុង



ស្ថានភាពប្រព័ន្ធធារាសាស្ត្រ

ស្ថានភាពប្រព័ន្ធធារាសាស្ត្រ

ស្ថានភាពប្រព័ន្ធធារាសាស្ត្រ

ស្ថានភាពប្រព័ន្ធធារាសាស្ត្រ

ស្ថានភាពប្រព័ន្ធធារាសាស្ត្រ

ស្ថានភាពប្រព័ន្ធធារាសាស្ត្រ

ស្ថានភាពប្រព័ន្ធធារាសាស្ត្រ

ស្ថានភាពប្រព័ន្ធធារាសាស្ត្រ

ស្ថានភាពប្រព័ន្ធធារាសាស្ត្រ

ស្ថានភាពប្រព័ន្ធធារាសាស្ត្រ

ស្ថានភាពប្រព័ន្ធធារាសាស្ត្រ

ស្ថានភាពប្រព័ន្ធធារាសាស្ត្រ

ស្ថានភាពប្រព័ន្ធធារាសាស្ត្រ

ស្ថានភាពប្រព័ន្ធធារាសាស្ត្រ

ស្ថានភាពប្រព័ន្ធធារាសាស្ត្រ

ស្ថានភាពប្រព័ន្ធធារាសាស្ត្រ

ស្ថានភាពប្រព័ន្ធធារាសាស្ត្រ

ស្ថានភាពប្រព័ន្ធធារាសាស្ត្រ

ស្ថានភាពប្រព័ន្ធធារាសាស្ត្រ

ស្ថានភាពប្រព័ន្ធធារាសាស្ត្រ

ស្ថានភាពប្រព័ន្ធធារាសាស្ត្រ