

ព្រះរាជាណាចក្រកម្ពុជា
ជាតិ សាសនា ព្រះមហាក្សត្រ

ផែនការគ្រប់គ្រងកន្លែងនេសាទសហគមន៍
ភូមិកាំងក្តោក
សម្រាប់រយៈពេល ៣ ឆ្នាំ
(កក្កដា ២០១៩- មិថុនា ២០២២)

សហគមន៍នេសាទ	៖ ភូមិកាំងក្តោក
ភូមិ	៖ កាំងក្តោក
ឃុំ	៖ កាំងចាម
ស្រុក	៖ ថាឡាបរីវ៉ាត់
ខេត្ត	៖ ស្ទឹងត្រែង

ខែ កុម្ភៈ ឆ្នាំ២០១៩

ព្រះរាជាណាចក្រកម្ពុជា
ជាតិ សាសនា ព្រះមហាក្សត្រ

ផែនការគ្រប់គ្រងកន្លែងនេសាទសហគមន៍
ភូមិកាំងក្លោក
សម្រាប់រយៈពេល ៣ ឆ្នាំ
(កក្កដា ២០១៩ - មិថុនា ២០២២)

សហគមន៍នេសាទ	៖ ភូមិកាំងក្លោក
ភូមិ	៖ កាំងក្លោក
ឃុំ	៖ កាំងចាម
ស្រុក	៖ ចាឡាបរីវ៉ាត់
ខេត្ត	៖ ស្ទឹងត្រែង

ខែកុម្ភៈ ឆ្នាំ២០១៩

មាតិកា

១. ស្ថានភាពទូទៅ	១
២. អំពីប្រជាសាស្ត្រ និងសេដ្ឋកិច្ចសង្គម.....	២
ក. ប្រជាពលរដ្ឋ.....	២
ខ. មុខរបរ.....	២
៣. កន្លែងនេសាទ និងធនធានជលផលដែលមាននៅក្នុងកន្លែងនេសាទ	២
ក. ទីតាំង	២
ខ. ដែននេសាទ.....	៣
គ. តំបន់ដែលមានលទ្ធភាពអាចបង្កើតកន្លែងអភិរក្ស និងទីជម្រក (ទីកន្លែងពងកូន ទីកន្លែងរស់នៅ អន្លង់).....	៣
ឃ. ធនធានជលផល	៤
៤. ការធ្វើនេសាទ.....	៤
ក. អ្នកនេសាទ.....	៤
ខ. ឧបករណ៍នេសាទ	៥
គ. ការប៉ាន់ប្រមាណផលនេសាទចាប់បានប្រចាំឆ្នាំ.....	៥
៥. ផែនការគ្រប់គ្រងកន្លែងនេសាទសហគមន៍.....	៦
ក. ទស្សនៈវិស័យ.....	៦
ខ. គោលបំណងរួម.....	៦
គ. គោលបំណងជាក់លាក់	៦
ឃ. ផែនការសកម្មភាពគ្រប់គ្រងកន្លែងនេសាទសហគមន៍	៦
ឃ.១. ធនធានជលផល និង អេកូឡូស៊ី.....	៦
ឃ.២. ការគាំទ្រជីវភាពប្រជាពលរដ្ឋ.....	១០
ឃ.៣. ការងារគ្រប់គ្រង.....	១១
ង. ការតាមដាន ត្រួតពិនិត្យ និងវាយតម្លៃ.....	១៥
ច. យុទ្ធសាស្ត្រ.....	១៥
តារាងសង្ខេបផែនការគ្រប់គ្រងភូមិកាំងក្រោករយៈពេល ៣ ឆ្នាំ (កក្កដា ២០១៩- មិថុនា ២០២២).....	១៧
តារាងកម្មវិធីការងារប្រចាំឆ្នាំ កក្កដា ២០១៩- មិថុនា ២០២២.....	២៣



**ផែនការគ្រប់គ្រង
កន្លែងនេសាទសហគមន៍**

១. ស្ថានភាពទូទៅ

សហគមន៍នេសាទភូមិកាំងក្រោកត្រូវបានបង្កើតឡើងដោយមហាសន្និបាតកំណើតដំបូងនៅឆ្នាំ២០០៨ និងបានកិច្ចព្រមព្រៀងកន្លែងនេសាទសហគមន៍លើកទី១ ចាប់ពីថ្ងៃទី០១ ខែកញ្ញា ឆ្នាំ២០០៩ ដល់ថ្ងៃទី០១ ខែកញ្ញា ឆ្នាំ២០១២។ សហគមន៍នេសាទភូមិកាំងក្រោកមានទីតាំងស្ថិតនៅក្នុងភូមិកាំងក្រោក ឃុំកាំងចាម ស្រុកថាឡាបរីវាត់ ខេត្តស្ទឹងត្រែង ដែលមានសមាជិកសហគមន៍នេសាទសរុបចំនួន៣០០នាក់ ស្រីចំនួន១៤២នាក់ ស្មើនឹង១៥៦គ្រួសារនិងមានគណៈកម្មការចំនួន៩នាក់ ស្រីចំនួន៣នាក់ ហើយសហគមន៍នេសាទភូមិកាំងក្រោក ត្រូវបានក្រសួងកសិកម្មរុក្ខាប្រមាញ់ និងនេសាទប្រកាសទទួលស្គាល់នៅថ្ងៃទី១០ ខែកញ្ញា ឆ្នាំ២០១០។

បន្ទាប់ពីបានបោះឆ្នោតជ្រើសរើសគណៈកម្មការរួចមកសហគមន៍នេសាទ បានអនុវត្តសកម្មភាពសំខាន់ៗ មានដូចជាការរៀបចំបញ្ជីឈ្មោះ និងរចនាសម្ព័ន្ធរបស់គណៈកម្មការសហគមន៍នេសាទ ធ្វើបច្ចុប្បន្នភាព និងរៀបចំបញ្ជីឈ្មោះសមាជិក លក្ខន្តិកៈ និងបទបញ្ជាផ្ទៃក្នុងសហគមន៍នេសាទ ចូលរួមកំណត់ព្រំប្រទល់កន្លែងនេសាទសហគមន៍ រៀបចំកិច្ចព្រមព្រៀងកន្លែងនេសាទសហគមន៍ ការរៀបចំក្រុមបណ្តុះ ប្រមាញ់ចូលរួមប្រជុំ និងចូលរួមវគ្គបណ្តុះបណ្តាល និងសិក្ខាសាលាផ្សេងៗ។ រហូតមកដល់បច្ចុប្បន្នសហគមន៍នេសាទមានការរីកចម្រើន ដោយទទួលបានភាពជោគជ័យ ក្នុងការកាត់បន្ថយការកាប់បំផ្លាញព្រៃលិចទឹកនិងបានកាត់បន្ថយសកម្មភាពបទល្មើសនេសាទនានាដែលធ្វើឱ្យផលនេសាទមានការកើនឡើង។

ទន្ទឹមនឹងសមិទ្ធផលដែលសម្រេចបានដូចខាងលើ សហគមន៍នេសាទនៅជួបប្រទះបញ្ហាប្រឈមពាក់ព័ន្ធនឹងធនធានជលផលនិងអេកូឡូស៊ី ជីវភាពប្រជាពលរដ្ឋ និងការគ្រប់គ្រង៖

- បញ្ហាប្រឈមពាក់ព័ន្ធនឹងធនធានជលផល និងអេកូឡូស៊ីរួមមានការកាប់បំផ្លាញព្រៃលិចទឹក នាំឱ្យបាត់បង់ព្រៃលិចទឹកជាច្រើន បរិមាណផលត្រីថយចុះគ្រប់ប្រភេទ ការនេសាទនៅរដូវក្តៅពងកូន បាក់ច្រាំងមាត់ទន្លេ និងការគ្រប់គ្រងកាកសំណល់មិនបានល្អ
- បញ្ហាប្រឈមពាក់ព័ន្ធនឹងជីវភាពប្រជាពលរដ្ឋរួមមាន ប្រជាពលរដ្ឋខ្វះមុខរបរចិញ្ចឹមជីវិត ចំនួនប្រជាពលរដ្ឋក្នុងភូមិកើនឡើង ខ្វះប្រភពទឹកធ្វើស្រែ ខ្វះចំណេះដឹងនិងជំនាញបច្ចេកទេសចិញ្ចឹមសត្វ និងដាំដំណាំ។
- បញ្ហាប្រឈមពាក់ព័ន្ធនឹងការគ្រប់គ្រងរួមមាន សមត្ថភាពរបស់គណៈកម្មការសហគមន៍នេសាទនៅមានកម្រិត គណៈកម្មការគ្មានថវិកានិងសម្ភារៈគ្រប់គ្រាន់ដើម្បីចូលរួមទប់ស្កាត់បទល្មើសនេសាទខុសច្បាប់ ការផ្សព្វផ្សាយច្បាប់ជលផលផ្សព្វផ្សាយមិនទាន់ទូលាយ សមាជិកសហគមន៍យល់ថាការងាររបស់គណៈកម្មការជាតូនាទីរបស់បុរស ចំណែកស្ត្រីមានតួនាទីជាអ្នកថែទាំគ្រួសារ ធ្វើការងារផ្ទះ និងលក់ដូរប៉ុណ្ណោះ ហើយទោះបីមានស្ត្រីច្រើនចូលរួម ក្នុងកិច្ចប្រជុំនានា ប៉ុន្តែការសម្រេចចិត្តរបស់ស្ត្រីនៅមានកម្រិត។



២. អំពីប្រជាសាស្ត្រ និងសេដ្ឋកិច្ចសង្គម

ក. ប្រជាពលរដ្ឋ

សហគមន៍នេសាទភូមិកាំងក្រោកមានចំនួនប្រជាពលរដ្ឋសរុប ៩៣៩នាក់ ស្រី៤៣៧នាក់ ស្មើនឹង២១៤គ្រួសារ ក្នុងនោះមានជនជាតិខ្មែរ៩៤.៨៨% និងជនជាតិគួយ៥.១២%។ ប្រជាពលរដ្ឋក្នុងសហគមន៍ជាអ្នកកាន់សាសនាព្រះពុទ្ធ មាន ៩៩.៤៧% ក្រៅពីនេះមានអ្នកកាន់សាសនាគ្រិស្តប្រមាណ០.៥៣% មាន០១គ្រួសារ ស្មើនឹង០៥នាក់ (ស្រី០១នាក់)។

ប្រជាពលរដ្ឋក្នុងភូមិកាំងក្រោកមានស្ថានភាពដូចខាងក្រោម៖

- ចំនួនស្ត្រីជាមេគ្រួសារមាន២៧នាក់
- ចំនួនស្ត្រីមេម៉ាយមាន១០នាក់
- ចំនួនជនពិការមានប្រស០៤នាក់ ស្រី០១នាក់
- ចំនួនចាស់ជរាមាន១២នាក់ ស្រី០៦នាក់
- ចំនួនអ្នកមានជម្ងឺរ៉ាំរ៉ៃមាន០១នាក់ ស្រី០១នាក់
- កម្រិតសិក្សាអប់រំរួមមានអ្នកមិនចេះអក្សរមានចំនួន៣៥០នាក់ ស្រី១៩៧នាក់ បឋមសិក្សាចំនួន១៩២នាក់ ស្រី៩៧នាក់ អនុវិទ្យាល័យចំនួន១០នាក់ ស្រី០៤នាក់ ។

ខ. មុខរបរ

មុខរបរសំខាន់ៗរបស់ប្រជាពលរដ្ឋក្នុងតំបន់សហគមន៍នេះរួមមាន៖

- អ្នកដែលមានមុខរបរនេសាទជាលក្ខណៈគ្រួសារចំនួន៥០គ្រួសារ ត្រូវនឹង២៣%
- ធ្វើស្រែចំនួន១៩៨គ្រួសារ ដែលមានទំហំដីសរុបចំនួន៣៩៦ហិកតា
- ដាំបន្លែជាលក្ខណៈគ្រួសារចំនួន២០គ្រួសារ (សួនច្បារជាលក្ខណៈគ្រួសារ មានទំហំ១៥x២០ម៉ែត្រ)
- ជាងផ្ទះចំនួន០៥គ្រួសារ
- ធ្វើចំការចំនួន១៦៤គ្រួសារ ទំហំដីចំការ ៣២៨ហិកតា
- លក់ដូរជាអាជីព០៦គ្រួសារ
- ចិញ្ចឹមសត្វលក្ខណៈគ្រួសារ៣០% នៃ២១៤គ្រួសារក្នុងភូមិ
- ពេទ្យសត្វ០១នាក់
- ជាងជួលជុលម៉ូតូ០២នាក់
- ស៊ីលីន្ទ្រលក់ចំនួន៤២គ្រួសារ
- មន្ត្រីរាជការ០៩នាក់ ស្រី០៤នាក់

៣. កន្លែងនេសាទ និងធនធានជលផលដែលមាននៅក្នុងកន្លែងនេសាទ

ក. ទឹកកាំង

កន្លែងនេសាទសហគមន៍ភូមិកាំងក្រោក ជាទ្រព្យសម្បត្តិសាធារណៈរបស់រដ្ឋ។ កន្លែងនេសាទសហគមន៍ភូមិកាំង ក្រោក មានទំហំ២១៧ហិកតា និងមានកំណត់និយាមការដូចមានចែងនៅក្នុងកិច្ចព្រមព្រៀង។

មានព្រំប្រទល់៖

- ខាងជើងទល់នឹង ភូមិអូរក្រាស់ ភូមិតំពង់ប៉ាង ឃុំកាំងចាម ស្រុកថាឡាបរីវ៉ាត់ ខេត្តស្ទឹងត្រែង



មាតិកា

១. ស្ថានភាពទូទៅ	១
២. អំពីប្រជាសាស្ត្រ និងសេដ្ឋកិច្ចសង្គម.....	២
ក. ប្រជាពលរដ្ឋ.....	២
ខ. មុខរបរ.....	២
៣. កន្លែងនេសាទ និងធនធានជលផលដែលមាននៅក្នុងកន្លែងនេសាទ	២
ក. ទីតាំង	២
ខ. ដែននេសាទ.....	៣
គ. តំបន់ដែលមានលទ្ធភាពអាចបង្កើតកន្លែងអភិរក្ស និងទីជម្រក (ទីកន្លែងពងកូន ទីកន្លែងរស់នៅ អន្លង់).....	៣
ឃ. ធនធានជលផល	៤
៤. ការធ្វើនេសាទ.....	៤
ក. អ្នកនេសាទ.....	៤
ខ. ឧបករណ៍នេសាទ	៥
គ. ការប៉ាន់ប្រមាណផលនេសាទចាប់បានប្រចាំឆ្នាំ.....	៥
៥. ផែនការគ្រប់គ្រងកន្លែងនេសាទសហគមន៍.....	៦
ក. ទស្សនៈវិស័យ.....	៦
ខ. គោលបំណងរួម.....	៦
គ. គោលបំណងជាក់លាក់	៦
ឃ. ផែនការសកម្មភាពគ្រប់គ្រងកន្លែងនេសាទសហគមន៍	៦
ឃ.១. ធនធានជលផល និង អេកូឡូស៊ី.....	៦
ឃ.២. ការគាំទ្រជីវភាពប្រជាពលរដ្ឋ.....	១០
ឃ.៣. ការងារគ្រប់គ្រង.....	១១
ង. ការតាមដាន ត្រួតពិនិត្យ និងវាយតម្លៃ.....	១៥
ច. យុទ្ធសាស្ត្រ.....	១៥
តារាងសង្ខេបផែនការគ្រប់គ្រងភូមិកាំងក្រោករយៈពេល ៣ ឆ្នាំ (កក្កដា ២០១៩- មិថុនា ២០២២).....	១៧
តារាងកម្មវិធីការងារប្រចាំឆ្នាំ កក្កដា ២០១៩- មិថុនា ២០២២.....	២៣



**ផែនការគ្រប់គ្រង
កន្លែងនេសាទសហគមន៍**

១. ស្ថានភាពទូទៅ

សហគមន៍នេសាទភូមិកាំងក្រោកត្រូវបានបង្កើតឡើងដោយមហាសន្និបាតកំណើតដំបូងនៅឆ្នាំ២០០៨ និងបានកិច្ចព្រមព្រៀងកន្លែងនេសាទសហគមន៍លើកទី១ ចាប់ពីថ្ងៃទី០១ ខែកញ្ញា ឆ្នាំ២០០៩ ដល់ថ្ងៃទី០១ ខែកញ្ញា ឆ្នាំ២០១២។ សហគមន៍នេសាទភូមិកាំងក្រោកមានទីតាំងស្ថិតនៅក្នុងភូមិកាំងក្រោក ឃុំកាំងចាម ស្រុកថាឡាបរីវាត់ ខេត្តស្ទឹងត្រែង ដែលមានសមាជិកសហគមន៍នេសាទសរុបចំនួន៣០០នាក់ ស្រីចំនួន១៤២នាក់ ស្មើនឹង១៥៦គ្រួសារនិងមានគណៈកម្មការចំនួន៩នាក់ ស្រីចំនួន៣នាក់ ហើយសហគមន៍នេសាទភូមិកាំងក្រោក ត្រូវបានក្រសួងកសិកម្មរុក្ខាប្រមាញ់ និងនេសាទប្រកាសទទួលស្គាល់នៅថ្ងៃទី១០ ខែកញ្ញា ឆ្នាំ២០១០។

បន្ទាប់ពីបានបោះឆ្នោតជ្រើសរើសគណៈកម្មការរួចមកសហគមន៍នេសាទ បានអនុវត្តសកម្មភាពសំខាន់ៗ មានដូចជាការរៀបចំបញ្ជីឈ្មោះ និងរចនាសម្ព័ន្ធរបស់គណៈកម្មការសហគមន៍នេសាទ ធ្វើបច្ចុប្បន្នភាព និងរៀបចំបញ្ជីឈ្មោះសមាជិក លក្ខន្តិកៈ និងបទបញ្ជាផ្ទៃក្នុងសហគមន៍នេសាទ ចូលរួមកំណត់ព្រំប្រទល់កន្លែងនេសាទសហគមន៍ រៀបចំកិច្ចព្រមព្រៀងកន្លែងនេសាទសហគមន៍ ការរៀបចំក្រុមល្បាត ព្រមទាំងចូលរួមប្រជុំ និងចូលរួមវគ្គបណ្តុះបណ្តាល និងសិក្ខាសាលាផ្សេងៗ។ រហូតមកដល់បច្ចុប្បន្នសហគមន៍នេសាទមានការរីកចម្រើន ដោយទទួលបានភាពជោគជ័យ ក្នុងការកាត់បន្ថយការកាប់បំផ្លាញព្រៃលិចទឹកនិងបានកាត់បន្ថយសកម្មភាពបទល្មើសនេសាទនានាដែលធ្វើឱ្យផលនេសាទមានការកើនឡើង។

ទន្ទឹមនឹងសមិទ្ធផលដែលសម្រេចបានដូចខាងលើ សហគមន៍នេសាទនៅជួបប្រទះបញ្ហាប្រឈមពាក់ព័ន្ធនឹងធនធានជលផលនិងអេកូឡូស៊ី ជីវភាពប្រជាពលរដ្ឋ និងការគ្រប់គ្រង៖

-បញ្ហាប្រឈមពាក់ព័ន្ធនឹងធនធានជលផល និងអេកូឡូស៊ីរួមមានការកាប់បំផ្លាញព្រៃលិចទឹក នាំឱ្យបាត់បង់ព្រៃលិចទឹកជាច្រើន បរិមាណជលត្រីថយចុះគ្រប់ប្រភេទ ការនេសាទនៅរដូវត្រីពងកូន បាក់ច្រាំងមាត់ទន្លេ និងការគ្រប់គ្រងកាកសំណល់មិនបានល្អ

-បញ្ហាប្រឈមពាក់ព័ន្ធនឹងជីវភាពប្រជាពលរដ្ឋរួមមាន ប្រជាពលរដ្ឋខ្វះមុខរបរចិញ្ចឹមជីវិត ចំនួនប្រជាពលរដ្ឋក្នុងភូមិកើនឡើង ខ្វះប្រភពទឹកធ្វើស្រែ ខ្វះចំណេះដឹងនិងជំនាញបច្ចេកទេសចិញ្ចឹមសត្វ និងដាំដំណាំ។

-បញ្ហាប្រឈមពាក់ព័ន្ធនឹងការគ្រប់គ្រងរួមមាន សមត្ថភាពរបស់គណៈកម្មការសហគមន៍នេសាទនៅមានកម្រិត គណៈកម្មការគ្មានថវិកានិងសម្ភារៈគ្រប់គ្រាន់ដើម្បីចូលរួមទប់ស្កាត់បទល្មើសនេសាទខុសច្បាប់ ការផ្សព្វផ្សាយច្បាប់ផលផលផ្សព្វផ្សាយមិនទាន់ទូលាយ សមាជិកសហគមន៍យល់ថាការងាររបស់គណៈកម្មការជាតូនាទីរបស់បុរស ចំណែកស្ត្រីមានតួនាទីជាអ្នកថែទាំគ្រួសារ ធ្វើការងារផ្ទះ និងលក់ដូរប៉ុណ្ណោះ ហើយទោះបីមានស្ត្រីច្រើនចូលរួម ក្នុងកិច្ចប្រជុំនានា ប៉ុន្តែការសម្រេចចិត្តរបស់ស្ត្រីនៅមានកម្រិត។



២. អំពីប្រជាសាស្ត្រ និងសេដ្ឋកិច្ចសង្គម

ក. ប្រជាពលរដ្ឋ

សហគមន៍នេសាទភូមិកាំងក្រោកមានចំនួនប្រជាពលរដ្ឋសរុប ៩៣៩នាក់ ស្រី៤៣៧នាក់ ស្មើនឹង២១៤គ្រួសារ ក្នុងនោះមានជនជាតិខ្មែរ៩៤.៨៨% និងជនជាតិគ្នយ៥.១២%។ ប្រជាពលរដ្ឋក្នុងសហគមន៍ជាអ្នកកាន់សាសនាព្រះពុទ្ធ មាន ៩៩.៤៧% ក្រៅពីនេះមានអ្នកកាន់សាសនាគ្រិស្តប្រមាណ០.៥៣% មាន០១គ្រួសារ ស្មើនឹង០៥នាក់ (ស្រី០១នាក់)។

ប្រជាពលរដ្ឋក្នុងភូមិកាំងក្រោកមានស្ថានភាពដូចខាងក្រោម៖

- ចំនួនស្ត្រីជាមេគ្រួសារមាន២៧នាក់
- ចំនួនស្ត្រីមេម៉ាយមាន១០នាក់
- ចំនួនជនពិការមានប្រស០៤នាក់ ស្រី០១នាក់
- ចំនួនចាស់ជរាមាន១២នាក់ ស្រី០៦នាក់
- ចំនួនអ្នកមានជម្ងឺរ៉ាំរ៉ៃមាន០១នាក់ ស្រី០១នាក់
- កម្រិតសិក្សាអប់រំរួមមានអ្នកមិនចេះអក្សរមានចំនួន៣៥០នាក់ ស្រី១៩៧នាក់ បឋមសិក្សាចំនួន១៩២នាក់ ស្រី៩៧នាក់ អនុវិទ្យាល័យចំនួន១០នាក់ ស្រី០៤នាក់ ។

ខ. មុខរបរ

មុខរបរសំខាន់ៗរបស់ប្រជាពលរដ្ឋក្នុងតំបន់សហគមន៍នេះរួមមាន៖

- អ្នកដែលមានមុខរបរនេសាទជាលក្ខណៈគ្រួសារចំនួន៥០គ្រួសារ ក្រូវនឹង២៣%
- ធ្វើស្រែចំនួន១៩៨គ្រួសារ ដែលមានទំហំដីសរុបចំនួន៣៩៦ហិកតា
- ដាំបន្លែជាលក្ខណៈគ្រួសារចំនួន២០គ្រួសារ (សួនច្បារជាលក្ខណៈគ្រួសារ មានទំហំ១៥x២០ម៉ែត្រ)
- ជាងផ្ទះចំនួន០៥គ្រួសារ
- ធ្វើចំការចំនួន១៦៤គ្រួសារ ទំហំដីចំការ ៣២៨ហិកតា
- លក់ដូរជាអាជីព០៦គ្រួសារ
- ចិញ្ចឹមសត្វលក្ខណៈគ្រួសារ៣០% នៃ២១៤គ្រួសារក្នុងភូមិ
- ពេទ្យសត្វ០១នាក់
- ជាងជួលជុលម៉ូតូ០២នាក់
- ស៊ីលីន្ទ្រលក់ចំនួន៤២គ្រួសារ
- មន្ត្រីរាជការ០៩នាក់ ស្រី០៤នាក់

៣. កន្លែងនេសាទ និងធនធានជលផលដែលមាននៅក្នុងកន្លែងនេសាទ

ក. ទីកាំង

កន្លែងនេសាទសហគមន៍ភូមិកាំងក្រោក ជាទ្រព្យសម្បត្តិសាធារណៈរបស់រដ្ឋ។ កន្លែងនេសាទសហគមន៍ភូមិកាំង ក្រោក មានទំហំ២១៧ហិកតា និងមានកំណត់និយាមការដូចមានចែងនៅក្នុងកិច្ចព្រមព្រៀង។

មានព្រំប្រទល់៖

- ខាងជើងទល់នឹង ភូមិអូរក្រាស់ ភូមិតំពង់ប៉ាង ឃុំកាំងចាម ស្រុកថាឡាបរីវ៉ាត់ ខេត្តស្ទឹងត្រែង



- ខាងត្បូងទល់នឹង ភូមិកាំងរទេះ ព្រំប្រទល់ភូមិទន្លេរាង ឃុំសៀមបូក ស្រុកសៀមបូក ខេត្តស្ទឹងត្រែង
- ខាងកើតទល់នឹង ភូមិក្តុល ឃុំកោះស្រឡាយ ស្រុកសៀមបូក ខេត្តស្ទឹងត្រែង
- ខាងលិចទល់នឹង អូរសៀមបូក ភូមិសៀមបូក ស្រុកសៀមបូក ខេត្តស្ទឹងត្រែង

ខ. ដែននេសាទ

កន្លែងនេសាទសហគមន៍ភូមិកាំងរោក មានវិសាលភាពនៅក្នុងទន្លេមេគង្គ ដែលរួមមាន អូរចំនួន០៤ និងអន្លង់ចំនួន០១៖

ខ.១. អូរ

ឈ្មោះអូរ	ប្រវែង (ម)	រដូវនេសាទ
អូរក្រាស់	៣.៥០០	មិថុនា - វិច្ឆិកា
អូរក្រោក	២០០	សីហា - កញ្ញា
អូររុន	៣០០	សីហា - កញ្ញា
អូរភ្នំ	២.៥០០	មិថុនា - វិច្ឆិកា

ខ. ២ អន្លង់

ឈ្មោះអន្លង់	ទទឹង និងបណ្តោយ (ម៉ែត្រ)	សរុប (ម៉ែត្រក្រឡា)	ជម្រៅ	
			រដូវវស្សា(ម)	រដូវប្រាំង(ម)
អន្លង់ក្រោក	១៤០x៣០០០	៤២០,០០០	២៥	១៥

កន្លែងនេសាទសហគមន៍កាំងរោក មានព្រៃលិចទឹកទំហំសរុប១៧ហិកតា ក្នុងនោះមានប្រភេទព្រៃដើមរាំង ដើមវែ ទំហំ០១ហិកតា និងព្រៃលិចទឹកចម្រុះទំហំ១៦ហិកតា នៅក្នុងកន្លែងនេសាទសហគមន៍ភូមិកាំងរោក។

គ. តំបន់ដែលមានលទ្ធភាពអាចបង្កើតកន្លែងអភិរក្ស និងទីជម្រក (ទឹកកន្លែងពងកូន ទឹកកន្លែងរស់នៅ អន្លង់)

អន្លង់ក្រោក ជាតំបន់ដែលមានសក្តានុពលសម្រាប់អភិរក្សត្រីមេពូជ តាមការសម្រេចរបស់មហាសន្និបាត។

ឈ្មោះ	ទទឹង និងបណ្តោយ (ម៉ែត្រ)	សរុប (ម៉ែត្រក្រឡា)	ជម្រៅ	
			រដូវវស្សា(ម)	រដូវប្រាំង(ម)
អន្លង់ក្រោក	១៤០x៣០០០	៤២០,០០០	២៥	១៥

ឃ. ធនធានជលផល

ឃ.១. ប្រភេទត្រី ៖

ត្រីរៀល ត្រីឆ្កាំង ត្រីកេះ ត្រីកញ្ជុះ ត្រីអាចម៍កុក ត្រីក្អែក ត្រីប៉ាស៊ីអ៊ី ត្រីប៉ាវ៉ាមុខ១ ត្រីប៉ាវ៉ាមុខ២ ត្រីប៉ាកក ត្រីគ្រំ ត្រីឆ្អិន ត្រីកន្រ្តប់ ត្រីក្របី ត្រីប្រម៉ា ត្រីក្រសក់ ត្រីក្រាយ ត្រីក្រមម ត្រីខ្លីង ត្រីគល់រាំង ត្រីខ្លា ត្រីរីស៍ ត្រីឆ្កែ ត្រីអណ្តែង ត្រីឆ្មុយ ត្រីចេក ទំ ត្រីអន្លង់ ត្រីព្រល ត្រីឆ្កែក ត្រីទ្រនេល។



- ខាងត្បូងទល់នឹង ភូមិកាំងរទេះ ព្រំប្រទល់ភូមិទន្លេរាង ឃុំសៀមបូក ស្រុកសៀមបូក ខេត្តស្ទឹងត្រែង
- ខាងកើតទល់នឹង ភូមិក្តុល ឃុំកោះស្រឡាយ ស្រុកសៀមបូក ខេត្តស្ទឹងត្រែង
- ខាងលិចទល់នឹង អូរសៀមបូក ភូមិសៀមបូក ស្រុកសៀមបូក ខេត្តស្ទឹងត្រែង

ខ. ដែននេសាទ

កន្លែងនេសាទសហគមន៍ភូមិកាំងរោក មានវិសាលភាពនៅក្នុងទន្លេមេគង្គ ដែលរួមមាន អូរចំនួន០៤ និងអន្លង់ចំនួន០១៖

ខ.១. អូរ

ឈ្មោះអូរ	ប្រវែង (ម)	រដូវនេសាទ
អូរក្រាស់	៣.៥០០	មិថុនា - វិច្ឆិកា
អូរក្រោក	២០០	សីហា - កញ្ញា
អូររុន	៣០០	សីហា - កញ្ញា
អូរភ្នំ	២.៥០០	មិថុនា - វិច្ឆិកា

ខ. ២ អន្លង់

ឈ្មោះអន្លង់	ទទឹង និងបណ្តោយ (ម៉ែត្រ)	សរុប (ម៉ែត្រក្រឡា)	ជម្រៅ	
			រដូវវស្សា(ម)	រដូវប្រាំង(ម)
អន្លង់ក្រោក	១៤០x៣០០០	៤២០,០០០	២៥	១៥

កន្លែងនេសាទសហគមន៍កាំងរោក មានព្រៃលិចទឹកទំហំសរុប១៧ហិកតា ក្នុងនោះមានប្រភេទព្រៃដើមរាំង ដើមវែ ទំហំ០១ហិកតា និងព្រៃលិចទឹកចម្រុះទំហំ១៦ហិកតា នៅក្នុងកន្លែងនេសាទសហគមន៍ភូមិកាំងរោក។

គ. តំបន់ដែលមានលទ្ធភាពអាចបង្កើតកន្លែងអភិរក្ស និងទីជម្រក (ទីកន្លែងពងកូន ទីកន្លែងរស់នៅ អន្លង់)

អន្លង់ក្រោក ជាតំបន់ដែលមានសក្តានុពលសម្រាប់អភិរក្សត្រីមេពូជ តាមការសម្រេចរបស់មហាសន្និបាត។

ឈ្មោះ	ទទឹង និងបណ្តោយ (ម៉ែត្រ)	សរុប (ម៉ែត្រក្រឡា)	ជម្រៅ	
			រដូវវស្សា(ម)	រដូវប្រាំង(ម)
អន្លង់ក្រោក	១៤០x៣០០០	៤២០,០០០	២៥	១៥

ឃ. ធនធានជលផល

ឃ.១. ប្រភេទត្រី ៖

ត្រីរៀល ត្រីឆ្កាំង ត្រីកេះ ត្រីកញ្ជុះ ត្រីអាចម៍កុក ត្រីក្អែក ត្រីប៉ាស៊ីអ៊ី ត្រីប៉ាវ៉ាមុខ១ ត្រីប៉ាវ៉ាមុខ២ ត្រីប៉ាកក ត្រីគ្រំ ត្រីឆ្អិន ត្រីកន្រ្តប់ ត្រីក្របី ត្រីប្រម៉ា ត្រីក្រសក់ ត្រីក្រាយ ត្រីក្រមម ត្រីខ្លីង ត្រីគល់រាំង ត្រីខ្លា ត្រីរីស៍ ត្រីឆ្កែ ត្រីអណ្តែង ត្រីឆ្មុយ ត្រីចេក ទំ ត្រីអន្លង់ ត្រីព្រល ត្រីឆ្កោក ត្រីទ្រនេល។



យ.២. ប្រភេទវិសត្វ ៖ ក្តាម ខ្យង ខ្លៅ ត្រី លៀស អណ្តើក ពស់ កំពិស កង្កែប ហ៊ឹង គីង ក្រំ ។

យ.៣. ព្រៃលិចទឹក និងវារីរុក្ខជាតិ ៖

ដើមក្រសុំ ដើមត្បូរ ដើមរំ ដើមអណ្តែង ដើមជ្រៃ ដើមត្រែង ដើមល្វាទឹក រាំងទឹក ដើមអ៊ុយយ៉ាស់ ដើមប្រជិញ ដើមឫស្សី និងដើមចង្កែង។

៤. ការធ្វើនេសាទ

ក. អ្នកនេសាទ

១- អ្នកនេសាទជាសមាជិកសហគមន៍នេសាទមានចំនួន១៥គ្រួសារ

២- អ្នកនេសាទមិនមែនជាសមាជិកសហគមន៍នេសាទក្នុងសហគមន៍មានចំនួន៥៥គ្រួសារ

៣- ប៉ាន់ស្មានអ្នកនេសាទមិនមែនជាសមាជិកដែលមកពីក្រៅសហគមន៍ចំនួន១៦គ្រួសារ

ខ. ឧបករណ៍នេសាទ

ប្រភេទ ឧបករណ៍	ឯក តា	ចំនួន			ទំហំ ប្រវែង			រដូវប្រើ ប្រាស់ ឧបករណ៍ នេសាទ
		សមាជិក (គ្រួសារ)	មិនមែន សមាជិក	អ្នកខាង ក្រៅភូមិ	សមាជិក	មិនមែន សមាជិក	អ្នកខាងក្រៅ ភូមិ	
សំណាញ់ ត្រីរៀល	វង់	៥០x១= ៥០វង់	២០x១= ២០វង់	៥x១=៥ វង់	ប្រវែង៦ម ក្រឡា ០,០១៦ ម	ប្រវែង៦ម ក្រឡា ០,០១៦ ម	ប្រវែង៦ម ក្រឡា ០,០១៦ ម	មករា - ធ្នូ
សំណាញ់ ត្រីធំ	វង់	១០ x១= ១០វង់	២x១វង់= ២វង់	៣x១វង់= ៣វង់	ប្រវែង៨ម ក្រឡា ០,០១៦ម	ប្រវែង៨ម ក្រឡា ០,០១៦ ម	ប្រវែង៨ម ក្រឡា ០,០១៦ ម	មករា- ធ្នូ
មងក្រី រៀល	ម៉ែត្រ	១០x១០០ =១០០០ម	២x១០០= ២០០ម	៥x១០០ ម=៥០០ម	ក្រឡា២,៥- ១២ស.មជម្រៅ ០១-៣ម	ក្រឡា ២,៥- ១៣ ស.ម ជម្រៅ០,៥-៣ម	ក្រឡា ២,៥-១៣ ស.ម ជម្រៅ ០,៥-៣ម	ពេញមួយ ឆ្នាំ
សន្ទូចរនង	ផ្លែ	៥០x៥០ផ្លែ =២៥០០ផ្លែ	៥x១០០= ៥០០ផ្លែ	២០x ១០០ = ២០០០ផ្លែ	ផ្លែលេខ១៣- ០៧	ផ្លែលេខ១៣- ០៧	ផ្លែលេខ១៣- ០៧	កក្កដា- ធ្នូ
លប	លប	១០ x២ លប =២០ លប	៣ x២លប =៦ លប		មុខកាត់ ០,៣០ ម បណ្តោយ ១,៥០ម	មុខកាត់ ០,៣០ ម បណ្តោយ ១,៥០ម		កក្កដា- ធ្នូ
ចាន់	ចាន់	៥គ្រួសារ x ២ចាន់ = ១០ ចាន់	០០		មុខ ០,៥ ម ប្រវែង ២ ម			កក្កដា- ធ្នូ



ប្រភេទ ឧបករណ៍	ឯក តា	ចំនួន			ទំហំ ប្រវែង			រដូវប្រើ ប្រាស់ ឧបករណ៍ នេសាទ
		សមាជិក (គ្រួសារ)	មិនមែន សមាជិក	អ្នកខាង ក្រៅភូមិ	សមាជិក	មិនមែន សមាជិក	អ្នកខាងក្រៅ ភូមិ	
ទ្រូ	ទ្រូ	៥គ្រួសារ x ២ទ្រូ = ១០ ទ្រូ	២គ្រួសារ x ២ទ្រូ = ៤ ទ្រូ		មុខ ០,៤ម បណ្តោយ ១ ម	មុខ ០,៤ ម បណ្តោយ ១ ម		កក្កដា- ធ្នូ

ប្រភេទទូកកាណូត

ប្រភេទទូក កាណូត	ចំនួន (ទូក)			ចំណុះ(នាក់)			កម្លាំងសេះ		
	សមាជិក	មិនមែន សមាជិក	អ្នកខាង ក្រៅភូមិ	សមាជិក	មិនមែន សមាជិក	អ្នកខាង ក្រៅភូមិ	សមាជិក	មិនមែន សមាជិក	អ្នកខាង ក្រៅភូមិ
ទូកចែវ	៣	៣	០	១-២	១-២				
ទូក ម៉ាស៊ីន	៤៥	២០	១៦	៣-៤	៣-៤	៣-៤	៦-១៣	៦-៧	៦-៧

គ. ការប៉ាន់ប្រមាណផលនេសាទចាប់បានប្រចាំឆ្នាំ

ប្រភេទផលនេសាទ	បរិមាណផលនេសាទចាប់បានគិតជាមធ្យមក្នុង១គ្រួសារ (គីឡូក្រាម)		
	រដូវប្រាំង	រដូវវស្សា	សរុបប្រចាំឆ្នាំ
ត្រី	៧៤១.១៤	៩១៩.៩១	១,៦៦១.០៥

៥. ផែនការគ្រប់គ្រងកន្លែងនេសាទសហគមន៍

ក. ទស្សនៈវិស័យ

សហគមន៍នេសាទភូមិកាំងក្តោក មានទស្សនៈវិស័យរួមចំណែកគ្រប់គ្រង និងប្រើប្រាស់ធនធានផលជលប្រកបដោយសមធម៌ និងមានចីរភាព ដើម្បីរួមចំណែកកាត់បន្ថយភាពក្រីក្ររបស់ប្រជាពលរដ្ឋ។

ខ. គោលបំណងរួម

ដើម្បីសម្រេចបាននូវទស្សនវិស័យខាងលើ សហគមន៍នេសាទ មានគោលបំណងរួមដូចខាងក្រោម ៖

- ការពារ និងអភិរក្សធនធានផលជល និងទីជម្រកត្រី
- លើកកម្ពស់អនាម័យ និងចំណេះដឹងផ្នែកកសិកម្ម និងអភិវឌ្ឍហេដ្ឋារចនាសម្ព័ន្ធដើម្បីបង្កើនសេដ្ឋកិច្ចគ្រួសារ
- ពង្រឹងសមត្ថភាព និងលទ្ធភាពគ្រប់គ្រងរបស់គណៈកម្មការសហគមន៍នេសាទភូមិកាំងក្តោក។

គ. គោលបំណងជាក់លាក់

- ធ្វើឲ្យព្រៃលិចទឹកគង់វង្ស
- ធ្វើឲ្យធនធានផលជលសម្បូរ
- បង្កើនការយល់ដឹងពីបរិស្ថាន និងច្បាប់ផលជល
- បង្កើនអនាម័យក្នុងសហគមន៍នេសាទកាំងក្តោកសម្រាប់រយៈពេល៣ឆ្នាំ
- បង្កើនជម្រើសមុខរបរចិញ្ចឹមជីវិតសម្រាប់ប្រជាជននៅក្នុងសហគមន៍នេសាទកាំងក្តោកសម្រាប់៣ឆ្នាំ



- ផ្តល់ភាពងាយស្រួលនិងប្រសើរឡើងនូវមធ្យោបាយដឹកជញ្ជូនផលិតផលកសិកម្ម សម្រាប់រយៈពេល៣ឆ្នាំ
- ពង្រឹងសមត្ថភាពគណៈកម្មការ និងសមាជិកសហគមន៍នេសាទកាំងក្រោក ព្រមទាំងបង្កើនកិច្ចសហប្រតិបត្តិការ និងការសម្របសម្រួលជាមួយអាជ្ញាធរមូលដ្ឋាន ស្ថាប័នជំនាញ និងអ្នកពាក់ព័ន្ធ
- បង្កើនសមត្ថភាពគណៈកម្មការសហគមន៍នេសាទក្នុងការល្បាត បំពាក់សម្ភារ និងមធ្យោបាយល្បាត។


យ. ផែនការសកម្មភាពគ្រប់គ្រងកន្លែងនេសាទសហគមន៍

យ.១. ធនធានជលផល និង អេកូឡូស៊ី

យ.១.១. ផែនការប្រើប្រាស់ឧបករណ៍នេសាទ

ផែនការប្រើប្រាស់ឧបករណ៍នេសាទនៅក្នុងកន្លែងនេសាទសហគមន៍ គឺគិតគូរអំពីប្រភេទដែននេសាទ ប្រភេទ ទំហំប្រវែងចំនួនឧបករណ៍នេសាទ ចំនួនអ្នកនេសាទ និងរដូវនេសាទ ត្រូវបានរៀបចំឡើងដូចខាងក្រោម៖

ឈ្មោះ/ទីតាំងកន្លែងនេសាទ	ពេលវេលាធ្វើនេសាទ	ឧបករណ៍នេសាទអនុញ្ញាតឱ្យប្រើ			ថវិកា (ដុល្លារ)
		ប្រភេទ	ទំហំ / ប្រវែង	ចំនួន	
១- ទន្លេមេគង្គ	ពេញមួយឆ្នាំ	លប	មុខកាត់១ម / ប្រវែង ២ម៉ែត្រ	៣គ្រឿង	
		សំណាញ់	ក្រឡា ២-៧ស.ម ប្រវែង៧ម	១វង់	
		ចាន់	មុខកាត់០,៥ម/ប្រវែង ២ម	៥គ្រឿង	
២-អូរក្រាស់	មិថុនា- វិច្ឆិកា	លប	មុខកាត់១ម / ប្រវែង ២ម	៣គ្រឿង	
		សំណាញ់	ក្រឡា ២-៧ស.ម ប្រវែង៧ម	១វង់	
		សន្ទូច	ទំហំពី ១២ - ១៧ហ៊ិន	២០០ផ្លែ	
		មង	ក្រឡា២ស.ម ប្រវែង ៦ម	៣ ហត្ថ	
		ចាន់	មុខកាត់០,៥ម/ ប្រវែង ២ម	៥គ្រឿង	
		ទ្រូ	មុខកាត់ ០,៤ស.ម/ ប្រវែង ១ម	២គ្រឿង	
៣-អូរក្រោក	សីហា- កញ្ញា	លប	មុខកាត់១ម / ប្រវែង ២ម	៣គ្រឿង	
		សំណាញ់	ក្រឡា ២-៧ស.ម ប្រវែង៧ម	១វង់	
		សន្ទូច	ទំហំពី ១២ - ១៧ហ៊ិន	២០០ផ្លែ	
		មង	ក្រឡា ២ស.ម ប្រវែង ៦ម	៣ ហត្ថ	
		ចាន់	មុខកាត់០,៥ម/ប្រវែង ២ម	៥គ្រឿង	
		ទ្រូ	មុខកាត់ ០,៤ស.ម/ ប្រវែង ១ម	២គ្រឿង	
៤-អូរតាម៉ៅ	សីហា- កញ្ញា	លប	មុខកាត់១ម / ប្រវែង ២ម	៣គ្រឿង	
		សំណាញ់	ក្រឡា ២-៧ស.ម ប្រវែង៧ម	១វង់	
		សន្ទូច	ទំហំពី ១២ - ១៧ហ៊ិន	២០០ផ្លែ	
		មង	ក្រឡា ២ស.ម ប្រវែង៦ម	៣ ហត្ថ	
		ចាន់	មុខកាត់០,៥ម/ប្រវែង២ម	៥គ្រឿង	



ឈ្មោះ/ទីតាំងកន្លែង នេសាទ	ពេលវេលា ធ្វើនេសាទ	ឧបករណ៍នេសាទអនុញ្ញាតឱ្យប្រើ			ថវិកា (ដុល្លារ)
		ប្រភេទ	ទំហំ / ប្រវែង	ចំនួន	
		ទ្រូ	មុខកាត់ ០,៤ស.ម/ ប្រវែង ១ម	២គ្រឿង	
៥-អូរក្នុង	មិថុនា- វិច្ឆិកា	លប	មុខកាត់១ម / ប្រវែង ២ម	៣គ្រឿង	
		សំណាញ់	ក្រឡា ២-៧ស.ម ប្រវែង៧ម	១ដុំ	
		សន្ទុច	ទំហំពី ១២ - ១៧ហ៊ិន	២០០ផ្លែ	
		មង	ក្រឡា ២ស.ម ប្រវែង ៦ម	៣ ហត្ថ	
		ចាន់	មុខកាត់០,៥ម/ប្រវែង ២ម	៥គ្រឿង	
		ទ្រូ	មុខកាត់ ០,៤ស.ម/ ប្រវែង ១ម	២គ្រឿង	

ឃ.១.២. ផែនការបោះបង្គោលព្រំប្រទល់សហគមន៍នេសាទ

ផែនការបោះបង្គោលព្រំប្រទល់សហគមន៍នេសាទ ត្រូវបានរៀបចំដូចខាងក្រោម៖

ឈ្មោះផែន នេសាទ	ទំហំ / ចំនួន	សកម្មភាព	ថវិកា (ដុល្លារ)	ពេលវេលា	
				ចាប់ផ្តើម	បញ្ចប់
កន្លែងនេសាទ សហគមន៍កាំងព្រោក ២១៧ហិកតា	បង្គោលព្រំធ្វើពីស៊ីម៉ង់ ចំនួន៥បង្គោល	រៀបចំក្រុមបោះ បង្គោល (ឱ្យស្រ្តីនិងបុរសជាតិ ណាៈកម្ពុជាការសហគមន៍ នេសាទចូលរួមសម្រេច ចិត្តក្នុងការកំណត់ទីតាំង បោះបង្គោលព្រំប្រទល់) ទិញបង្គោលនិងយុទ្ធនា ការចុះបោះ បង្គោល ផ្សព្វផ្សាយសាធារណៈ	២០០០	៧/២០១៩	៦/២០២២
	លាបពណ៌ និង សរសេរអក្សរលើ បង្គោលព្រំចាស់ ចំនួន០៤បង្គោល	<ul style="list-style-type: none"> រៀបចំក្រុមលាបពណ៌ ទិញថ្នាំពណ៌ ចុះលាបថ្នាំពណ៌ តាម បង្គោល 	៤០	៧/២០១៩	៦/២០២២

ឃ.១.៣. ផែនការកំណត់ និងរៀបចំកន្លែងអភិរក្ស

ផែនការកំណត់ និងរៀបចំកន្លែងអភិរក្ស ត្រូវបានរៀបចំដូចខាងក្រោម៖



ឈ្មោះ / ទីតាំង	ទំហំ	ប្រភេទនៃការអភិរក្ស	សកម្មភាព	ថវិកា (ដុល្លារ)	ថ្ងៃខែឆ្នាំចាប់ផ្តើម	ថ្ងៃខែឆ្នាំបញ្ចប់
អន្លង់ក្លោក	៤២ហិកតា	ត្រីគ្រប់ប្រភេទ	<ul style="list-style-type: none"> ដាក់ពោងកំណត់ព្រំប្រទល់៤កន្លែងអភិរក្ស ផ្សព្វផ្សាយពីសារៈប្រយោជន៍កន្លែងអភិរក្ស 	១០០	៧/២០១៩	៦/២០២២
			<ul style="list-style-type: none"> សង់រោងយាម រៀបចំក្រុមល្អិត ចុះល្អិតជាប្រចាំ 	៤០		

យ.១.៤. ផែនការគ្រប់គ្រងព្រៃលិចទឹក

ផែនការគ្រប់គ្រងព្រៃលិចទឹក ត្រូវបានរៀបចំដូចខាងក្រោម៖

ឈ្មោះ / ទីតាំង	ទំហំ	ប្រភេទកូនឈើដែលត្រូវការពារ	សកម្មភាព	ថវិកា (ដុល្លារ)	ថ្ងៃខែឆ្នាំចាប់ផ្តើម	ថ្ងៃខែឆ្នាំបញ្ចប់
តាមបណ្តោយមាត់អូរទាំង៤ (អូរក្រាស់ អូរក្លោក អូរតាម៉ៅ និងអូរតូល)	១៧ហិកតា	ព្រៃលិចទឹកដែលត្រូវការពាររួមមានសណ្តាន់រាំង ឆ្អឹងត្រី និងប្រភេទព្រៃចម្រុះ	<p>ប្រជុំផ្សព្វផ្សាយពីផលប្រយោជន៍ព្រៃលិចទឹក (ស្ត្រីជាគណៈកម្មការសហគមន៍ នេសាទចូលរួមផ្សព្វផ្សាយពីផលប្រយោជន៍ព្រៃលិចទឹក ការពារព្រៃលិចទឹក និងដាក់ស្លាកសញ្ញាសម្គាល់)</p> <ul style="list-style-type: none"> ដាក់ស្លាកសញ្ញាហាមកាប់ព្រៃលិចទឹក និងស្លាកសញ្ញាសម្គាល់ ៣០កន្លែង ចុះល្អិតជាប្រចាំ ដាំដើមរុក្ខជាតិ/ប៉ាង 	៣០០	៧/២០១៩	៦/២០២២

យ.២. ការគាំទ្រជីវភាពប្រជាពលរដ្ឋ

យ.២.១. ផែនការអភិវឌ្ឍន៍មុខរបរទ្រទ្រង់ជីវភាព

ផែនការអភិវឌ្ឍន៍មុខរបរទ្រទ្រង់ជីវភាព ត្រូវបានរៀបចំដូចខាងក្រោម៖



ប្រភេទមុខរបរ	សកម្មភាព	ប្រភេទពូជ	ថវិកា (ដុល្លារ)	ថ្ងៃខែឆ្នាំ ចាប់ផ្តើម	ថ្ងៃខែឆ្នាំ ប្រមូលផល
ស្តុនបន្លែជា លក្ខណៈ គ្រួសារ ចំនួន៤០គ្រួសារ	<ul style="list-style-type: none"> ជ្រើសរើសគ្រួសារស្ម័គ្រចិត្ត បណ្តុះបណ្តាលបច្ចេកទេស ធ្វើស្តុនបន្លែជាគ្រួសារ ចែកគ្រាប់ពូជ អនុវត្តផ្ទាល់ ត្រួតពិនិត្យ និងតាមដាន 	បន្លែ១០មុខ	១២.០០០	៧/២០១៩	៦/២០២២
ចិញ្ចឹមមាន់តាមបច្ចេកទេស ជាលក្ខណៈគ្រួសារចំនួន ៥០គ្រួសារ	<ul style="list-style-type: none"> ជ្រើសរើសអ្នកទទួលផល បណ្តុះបណ្តាលពី បច្ចេកទេសចិញ្ចឹមមាន់ជា លក្ខណៈគ្រួសារ ផ្តល់ពូជ និងទិញសម្ភារៈ តាមដានត្រួតពិនិត្យ 	ញី ឈ្មោល	១៥.០០០	៧/២០១៩	៦/២០២២
ចិញ្ចឹមជ្រូកតាមបច្ចេកទេស ជាលក្ខណៈគ្រួសារចំនួន ២០គ្រួសារ	<ul style="list-style-type: none"> ជ្រើសរើសអ្នកទទួលផល បណ្តុះបណ្តាល បច្ចេកទេសចិញ្ចឹមជ្រូកជា លក្ខណៈគ្រួសារ ផ្តល់ពូជ និងទិញសម្ភារៈ ត្រួតពិនិត្យនិងតាមដាន 	ជ្រូកមេ និង ជ្រូកសាច់	៦.០០០	៧/២០១៩	៦/២០២២
ចិញ្ចឹមទាតាមបច្ចេកទេសជា លក្ខណៈគ្រួសារចំនួន២០ គ្រួសារ	<ul style="list-style-type: none"> ជ្រើសរើសអ្នកទទួលផល បណ្តុះបណ្តាល បច្ចេកទេសចិញ្ចឹមទាជា លក្ខណៈគ្រួសារ ផ្តល់ពូជ និងទិញសម្ភារៈ ត្រួតពិនិត្យនិងតាមដាន 	ទាសំរោត យកសាច់ និងពង	៦.០០០	៧/២០១៩	៦/២០២២

ឃ.២.២. ផែនការសេវាកម្មសហគមន៍ និងហេដ្ឋារចនាសម្ព័ន្ធខ្នាតតូច

ផែនការសេវាកម្មសហគមន៍ និងហេដ្ឋារចនាសម្ព័ន្ធខ្នាតតូច ត្រូវបានរៀបចំដូចខាងក្រោម៖

សកម្មភាព	ចំនួន	ថវិកា (ដុល្លារ)	ថ្ងៃខែឆ្នាំ ចាប់ផ្តើម	ថ្ងៃខែឆ្នាំ បញ្ចប់
ជួសជុលផ្លូវលំក្នុងភូមិ	២,៣គីឡូម៉ែត្រ	២៦.០០០	៧/២០១៩	៦/២០២២
ជួសជុលស្ពានឈើ ក្នុងភូមិ	៣កន្លែង	២១.០០០	៧/២០១៩	៦/២០២២
ដាក់លូកាក់ផ្លូវ	២កន្លែង	២.០០០	៧/២០១៩	៦/២០២២
សាងសង់បង្គន់អនាម័យ	១៨០ បង្គន់	៩.០០០	៧/២០១៩	៦/២០២២



សកម្មភាព	ចំនួន	ថវិកា (ដុល្លារ)	ថ្ងៃខែឆ្នាំ ចាប់ផ្តើម	ថ្ងៃខែឆ្នាំ បញ្ចប់
សាងសង់អណ្តូងទឹក(ស្នប់ ល្ង)	៥ និង ២	១២.០០០	៧/២០១៩	៦/២០២២
ធុងសំរាមតាមគ្រួសារ	១៨០	១.៨០០	៧/២០១៩	៦/២០២២
ធុងចម្រោះទឹកស្អាតគ្រួសារ	១៨០	១.៨០០	៧/២០១៩	៦/២០២២

យ.៣. ការងារគ្រប់គ្រង

យ.៣.១. ផែនការសកម្មភាពចុះល្បាត ទប់ស្កាត់បទល្មើស

ផែនការសកម្មភាពចុះល្បាត ទប់ស្កាត់បទល្មើស ត្រូវបានរៀបចំដូចខាងក្រោម៖

សកម្មភាព	តម្រូវការសម្ភារ	ចំនួន	ថវិកា (ដុល្លារ)	ថ្ងៃខែឆ្នាំ ចាប់ផ្តើម	ថ្ងៃខែឆ្នាំ បញ្ចប់
សហគមន៍ចុះល្បាតដោយខ្លួនឯង		៥ដង/១ខែ	៤.៥០០	៧/២០១៩	៦/២០២២
ចុះល្បាតដោយសហការជាមួយ អាជ្ញាធរមូលដ្ឋានដើម្បីទប់ស្កាត់ បទល្មើសមកពីក្រៅ		២ដង/១ខែ		៧/២០១៩	៦/២០២២
ផ្តល់សម្ភារល្បាត១លុក	អាវពោង	១២ អាវ	១.០០០	៧/២០១៩	៦/២០២២
	អាវភ្លៀង	១២ អាវ			
	គោមបំភ្លឺពាក់ក្បាល	២ គោម			
	វិទ្យុទាក់ទង	២ គ្រឿង			
	កែវយឹក	២ គ្រឿង			
	ម៉ាស៊ីនថត	១ គ្រឿង			
	អង្រឹង	១២			
	គង់គ្របទូក	១			
	សម្ភារត្រួតពិនិត្យទឹក	១ គ្រឿង			
	ស្លាបចក្រ	៦ គ្រឿង			
	សោរជួសជុលទូក	១សម្រាប់			
	សោរប្រវាក់ចាក់ទូក	២			
	អាវយឹក	២៤			
ទិញទូកស្នាប់ ម៉ាស៊ីន		២ គ្រឿង	១.០០០	៧/២០១៩	៦/២០២២
ប្រេងសម្រាប់ល្បាត		៨០ លីត្រ/ខែ		៧/២០១៩	៦/២០២២
សោរជួសជុលថែទាំ ទូកម៉ាស៊ីន		២ដង/ឆ្នាំ		៧/២០១៩	៦/២០២២
សាងសង់ទីស្នាក់ការសហគមន៍		១ កន្លែង	៣.០០០	៧/២០១៩	៦/២០២២



ឃ.៣.២. ផែនការពង្រឹងគណៈកម្មការសហគមន៍នេសាទ

ផែនការពង្រឹងគណៈកម្មការសហគមន៍នេសាទ ត្រូវបានរៀបចំដូចខាងក្រោម៖

សកម្មភាព	ចំនួន	ថវិកា (ដុល្លារ)	ថ្ងៃខែឆ្នាំ ចាប់ផ្តើម	ថ្ងៃខែឆ្នាំ បញ្ចប់
ប្រជុំប្រចាំខែរបស់គណៈកម្មការសហគមន៍នេសាទ	១ដង/១ខែ	២០០	៧/២០១៩	៦/២០២២
ចូលរួមប្រជុំប្រចាំខែជាមួយក្រុមប្រឹក្សាឃុំ	១ដង/១ខែ		៧/២០១៩	៦/២០២២
ប្រជុំបណ្តាញសហគមន៍នេសាទ	២ដង/១ឆ្នាំ		៧/២០១៩	៦/២០២២
បណ្តុះបណ្តាលអំពីរបៀបធ្វើកំណត់ហេតុ សរសេរ លិខិតរដ្ឋបាលរបាយការណ៍ និងរៀបចំទុកឯកសារ	១លើក/ឆ្នាំ	១៥០	៧/២០១៩	៦/២០២២
បណ្តុះបណ្តាលអំពីការគ្រប់គ្រងថវិកា	១លើក/ឆ្នាំ	១៥០	៧/២០១៩	៦/២០២២
បណ្តុះបណ្តាលអំពីការដោះស្រាយទំនាស់	១លើក/ឆ្នាំ	១៥០	៧/២០១៩	៦/២០២២
បណ្តុះបណ្តាលអំពីរបៀបសរសេរគម្រោងសំណើ	១លើក/ឆ្នាំ	១៥០	៧/២០១៩	៦/២០២២
បណ្តុះបណ្តាលអំពីភាពជាអ្នកដឹកនាំ	១លើក/ឆ្នាំ	១៥០	៧/២០១៩	៦/២០២២
បណ្តុះបណ្តាលអំពីជំនាញសម្របសម្រួល	១លើក/ឆ្នាំ	១៥០	៧/២០១៩	៦/២០២២
បណ្តុះបណ្តាលអំពីការរៀបចំផែនការ	១លើក/ឆ្នាំ	១៥០	៧/២០១៩	៦/២០២២
បណ្តុះបណ្តាលអំពីការតស៊ូមតិ	១លើក/ឆ្នាំ	១៥០	៧/២០១៩	៦/២០២២
ប្រជុំបណ្តាញសហគមន៍នេសាទ	១២លើក	២៤០	៧/២០១៩	៦/២០២២

ឃ.៣.៣. ផែនការបង្កើនការយល់ដឹងដល់សមាជិកសហគមន៍នេសាទ

ផែនការបង្កើនការយល់ដឹងដល់សមាជិកសហគមន៍នេសាទ ត្រូវបានរៀបចំដូចខាងក្រោម៖

សកម្មភាព	ចំនួន	ថវិកា (ដុល្លារ)	ថ្ងៃខែឆ្នាំ ចាប់ផ្តើម	ថ្ងៃខែឆ្នាំ បញ្ចប់
ផ្សព្វផ្សាយលក្ខន្តិកៈ និងបទបញ្ជាផ្ទៃក្នុងសហគមន៍នេសាទ	១ដង/ឆ្នាំ	៩០០	៧/២០១៩	៦/២០២២
ផ្សព្វផ្សាយផែនការគ្រប់គ្រងកន្លែងនេសាទ	១ដង/ឆ្នាំ		៧/២០១៩	៦/២០២២
ផ្សព្វផ្សាយកិច្ចព្រមព្រៀងសហគមន៍	១ដង/ឆ្នាំ		៧/២០១៩	៦/២០២២
ផ្សព្វផ្សាយផែនការនេសាទតំបន់អភិរក្ស	១ដង/ឆ្នាំ		៧/២០១៩	៦/២០២២
ផ្សព្វផ្សាយពីការប្រមូលប្រាក់បដិភាគ	១ដង/ឆ្នាំ		៧/២០១៩	៦/២០២២
ផ្សព្វផ្សាយច្បាប់ផលជល / បរិស្ថាន / អនុក្រឹត និងលិខិត បទដ្ឋានបច្ចេកទេសពាក់ព័ន្ធនានា	១ដង/ឆ្នាំ		៧/២០១៩	៦/២០២២
ផ្សព្វផ្សាយពីអនាម័យគ្រួសារ	១ដង/ឆ្នាំ		៧/២០១៩	៦/២០២២



សកម្មភាព	ចំនួន	ថវិកា (ដុល្លារ)	ថ្ងៃខែឆ្នាំ ចាប់ផ្តើម	ថ្ងៃខែឆ្នាំ បញ្ចប់
យុទ្ធនាការផ្សព្វផ្សាយការយល់ដឹងអំពីសារប្រយោជន៍ធនធាន ជលផល និងព្រៃលិចទឹក	១ដង/ឆ្នាំ	៣០០	៧/២០១៩	៦/២០២២
ផ្សព្វផ្សាយពីការប្រមូលប្រាក់បដិភាគ	១ដង/ឆ្នាំ	៥០	៧/២០១៩	៦/២០២២
ប្រជុំផ្សព្វផ្សាយអំពីតួនាទីរបស់បុរស ស្ត្រីក្នុង សហគមន៍នេសាទ និងការងារផ្ទះ សមភាពនិងសមធម៌យេនឌ័រ	១ដង/ឆ្នាំ	៣០០	៧/២០១៩	៦/២០២២

ឃ.៣.៤. ការផ្សព្វផ្សាយផែនការគ្រប់គ្រងកន្លែងនេសាទសហគមន៍

ការផ្សព្វផ្សាយផែនការគ្រប់គ្រងកន្លែងនេសាទសហគមន៍ ត្រូវបានរៀបចំដូចខាងក្រោម៖

សកម្មភាព	ថ្ងៃខែឆ្នាំ ចាប់ផ្តើម	ថ្ងៃខែឆ្នាំ បញ្ចប់	អ្នកទទួលខុសត្រូវ	ថវិកា (ដុល្លារ)
ផ្សព្វផ្សាយផែនការគ្រប់គ្រងកន្លែងនេសាទ សហគមន៍ទៅសមាជិកសហគមន៍តាម រយៈពេល១១ខែ មហាសន្និបាតប្រចាំឆ្នាំ	៧/២០១៩	៦/២០២២	- គណៈកម្មការសហគមន៍ នេសាទ - សមាជិកសហគមន៍នេសាទ	៣០០
បញ្ចូលផែនការគ្រប់គ្រងកន្លែងនេសាទ សហគមន៍ ទៅក្នុងកម្មវិធីវិនិយោគឃុំ សង្កាត់	៧/២០១៩	៦/២០២២	- គណៈកម្មការសហគមន៍ នេសាទ - សមាជិកសហគមន៍នេសាទ	

ឃ.៣.៥. ផែនការថវិកាទ្រទ្រង់សម្រាប់អភិវឌ្ឍន៍សហគមន៍

ផែនការថវិកាទ្រទ្រង់សម្រាប់អភិវឌ្ឍន៍សហគមន៍ ត្រូវបានរៀបចំដូចខាងក្រោម៖

ប្រភេទប្រាក់ចំណូល	សកម្មភាព	ថ្ងៃខែឆ្នាំ ចាប់ផ្តើម	ថ្ងៃខែឆ្នាំ បញ្ចប់	ចំណូលសរុប (ដុល្លារ)	ផ្សេង
ភាគទានសមាជិកភាព	ចុះប្រមូលប្រាក់សមាជិកភាព	៧/២០១៩	៦/២០២២		
ភាគទានប្រចាំឆ្នាំពីសមាជិក	ចុះប្រមូលប្រាក់ភាគទាន ប្រចាំឆ្នាំ	៧/២០១៩	៦/២០២២	២.៣៨៥	
ភាគទានពីអ្នកខាងក្រៅ និងអ្នក មិនមែនជាសមាជិកសហគមន៍ នេសាទ	ប្រមូលប្រាក់ភាគទានពីអ្នក នេសាទខាងក្រៅ	៧/២០១៩	៦/២០២២	៣.៧១២.៥	
	ប្រមូលប្រាក់អ្នកមិនមែនជា សមាជិកសហគមន៍នេសាទ	៧/២០១៩	៦/២០២២	៤.៣២០	
ប្រាក់ចំណូលពីប្រកបផ្សេងៗ (ជំនួយពីរាជរដ្ឋាភិបាល ជំនួយពី អង្គការជាតិ និងអង្គការមិនមែន រដ្ឋាភិបាល និងអំណោយពី សប្បុរសជន)	• បញ្ចូលផែនការអភិវឌ្ឍ សហគមន៍ ទៅក្នុងផែនការ អភិវឌ្ឍន៍ឃុំ • ទំនាក់ទំនងជាមួយស្ថាប័ន ជលផល	៧/២០១៩	៦/២០២២	១២០.៤១០	



	• សរសេរគម្រោងស្នើសុំពីអង្គការដៃគូ			
--	-----------------------------------	--	--	--

ង. ការតាមដាន ត្រួតពិនិត្យ និងវាយតម្លៃ


ការតាមដាន ត្រួតពិនិត្យ និងវាយតម្លៃ ត្រូវបានរៀបចំដូចខាងក្រោម៖

សកម្មភាព	ថ្ងៃខែឆ្នាំចាប់ផ្តើម	ថ្ងៃខែឆ្នាំបញ្ចប់	អ្នកទទួលខុសត្រូវ	ថវិកា (ដុល្លារ)
ប្រជុំផ្ទៃក្នុង ប្រចាំត្រីមាសរបស់គណៈកម្មការសហគមន៍នេសាទ	៧/២០១៩	៦/២០២២	-គណៈកម្មការស.ន -អាជ្ញាធរឃុំ	២៤០
រៀបចំមហាសន្និបាតសហគមន៍ប្រចាំឆ្នាំ ដោយមានការចូលរួមពីស្ត្រី និងជនជាតិដើមភាគតិច	៧/២០១៩	៦/២០២២		៦០០

ច. យុទ្ធសាស្ត្រ

ដើម្បីអនុវត្តផែនការឲ្យទទួលបានជោគជ័យ យុទ្ធសាស្ត្រមួយចំនួនត្រូវបានរៀបចំដូចខាងក្រោម៖

- បង្កើតគណៈកម្មការសម្រាប់អនុវត្តតាមដានត្រួតពិនិត្យ វាយតម្លៃការអនុវត្តផែនការរួមមានសមាជិកគណៈកម្មការសហគមន៍នេសាទ ចាស់ទុំ សមាជិកសហគមន៍នេសាទ ដែលមានបទពិសោធន៍ និងចំណេះដឹងល្អ ជាពិសេសអំពីបញ្ហានេសាទ
- ស្នើសុំជំនួយបច្ចេកទេសពីរដ្ឋបាលជលផលមានសមត្ថកិច្ច ដើម្បីជួយផ្តល់យោបល់ចំពោះផែនការណាដែលទាក់ទងនឹងបច្ចេកទេសជលផល ដូចជាការធ្វើផែនការកន្លែងអភិរក្សត្រីមេពូជ ការរៀបចំកន្លែងអភិរក្សព្រៃលិចទឹក កន្លែងអភិរក្សជីវៈចម្រុះ ការស្តារព្រែក ការកំណត់ឧបករណ៍នេសាទ ការចិញ្ចឹមត្រី និងការរកថវិកាទ្រទ្រង់ជាដើម
- រៀបចំយុទ្ធសាស្ត្រទំនាក់ទំនងជាមួយស្ថាប័នជំនាញ អង្គការនានា គម្រោង និងម្ចាស់ជំនួយ ដើម្បីទទួលបានការឧបត្ថម្ភគាំទ្រ និងថវិកាសម្រាប់ដំណើរការអនុវត្តផែនការ
- រៀបចំកម្មវិធីអនុវត្តផែនការតាមដំណាក់កាលនីមួយៗអោយបានជាក់លាក់
- ទាក់ទងជាមួយរដ្ឋបាលជលផល ដើម្បីសុំការគាំទ្រថវិកា និងជួយរកដៃគូសម្រាប់ទ្រទ្រង់ផែនការគ្រប់គ្រងសហគមន៍នេសាទ
- ផ្សព្វផ្សាយផែនការគ្រប់គ្រងកន្លែងនេសាទសហគមន៍ ដល់សមាជិកសហគមន៍នេសាទ និងអ្នកពាក់ព័ន្ធសំខាន់ៗ ដើម្បីជម្រុញការចូលរួម និងគាំទ្រដល់ការអនុវត្តផែនការគ្រប់គ្រងនេះ
- រៀបចំការចូលរួមចំណែករបស់សមាជិកសហគមន៍នេសាទ
- រៀបចំវិធានការចំពោះអ្នកនេសាទមកពីក្រៅសហគមន៍
- ពង្រឹងសមត្ថភាពបច្ចេកទេស និងគ្រប់គ្រងរបស់គណៈកម្មការសហគមន៍នេសាទ
- ចងក្រងក្រុមអ្នកនេសាទទៅតាមប្រភេទឧបករណ៍នេសាទដើម្បីចូលរួមអនុវត្តផែនការ
- បញ្ចូលផែនការគ្រប់គ្រងកន្លែងនេសាទសហគមន៍ ទៅក្នុងផែនការអភិវឌ្ឍន៍ និងកម្មវិធីវិនិយោគឃុំ
- ជ្រើសរើសស្ត្រីមេគ្រួសារ ជាសមាជិកចំនួនយ៉ាងតិច៧% ចូលរួមក្នុងសកម្មភាពទ្រទ្រង់ជីវភាពរស់នៅ




- អញ្ជើញស្ត្រីជាសមាជិកសហគមន៍នេសាទចូលរួមយ៉ាងតិច៤០% ក្នុងការបណ្តុះបណ្តាល សិក្ខាសាលា និងសកម្មភាព ទ្រទ្រង់ជីវភាពរស់នៅ និងវារីវិប្បកម្ម
- ស្ត្រីកម្មករគ្មានជំនាញជាសមាជិកសហគមន៍នេសាទ៤០%ចូលរួមសកម្មភាពហេដ្ឋារចនាសម្ព័ន្ធខ្នាតតូច
- អញ្ជើញស្ត្រីមេគ្រួសារ និងស្ត្រីជនជាតិដើមភាគតិចជាសមាជិកសហគមន៍នេសាទ ចូលរួមប្រជុំ និងចូលរួមសកម្មភាពនានា និងចូលជាគណៈកម្មការរបស់សហគមន៍នេសាទ
- ជ្រើសរើសស្ត្រីជាសមាជិកសហគមន៍នេសាទ ៥០% ចូលរួមក្នុងសកម្មភាពគាំទ្រជីវភាព
- ផ្តល់ឱកាសស្ត្រី៥០%ជាសមាជិកសហគមន៍នេសាទចូលរួមក្នុងសកម្មភាពគាំទ្រជីវភាព និងទទួលបានផលប្រយោជន៍ពីគម្រោងក្នុងនោះស្ត្រីជាមេគ្រួសារ៧%
- លើកទឹកចិត្តស្ត្រីជាគណៈកម្មការចូលរួមក្នុងការសម្រេចចិត្តនានា
- លើកទឹកចិត្តស្ត្រីជាគណៈកម្មការមិនបោះបង់ចោលការងារ
- រៀបចំការប្រជុំឱ្យសមស្របនឹងពេលវេលារបស់ស្ត្រី ដែលមានលទ្ធភាពចូលរួម
- ជំរុញឱ្យមានស្ត្រីយ៉ាងតិច២៥% ជាសមាជិកគណៈកម្មការសហគមន៍នេសាទ។



តារាងសង្ខេបផែនការគ្រប់គ្រងកន្លែងការងារសហគមន៍ស្តីពីការងារសាងសង់សាលាបឋមសិក្សា (ក្រុង ៣ ស្រី (ក្រុង ៣ ស្រី) - ខេត្ត ២០១៩ - ឆ្នាំ ២០២២)

ប្រភេទផែនការ	សកម្មភាព	លទ្ធផលរំពឹងទុក	ការចំណាយ (ដុល្លារ)	ប្រភេទថវិកា (ដុល្លារ)	ពេលវេលាដើម	ពេលវេលាបញ្ចប់	ស្រុក
យ.១. ផែនការផលិតផល និងអនុវត្ត							
យ.១.១. ផែនការប្រើប្រាស់ឧបករណ៍សេវា	ផ្សព្វផ្សាយពីប្រភេទឧបករណ៍សេវាដែលអនុញ្ញាត ទំហំ ពេលវេលា ទីកន្លែងសេវា និងប្រភេទឧបករណ៍សេវាហាមឃាត់	ផែនការប្រើប្រាស់ឧបករណ៍សេវាត្រូវបានផ្សព្វផ្សាយ ២ដងក្នុងឆ្នាំ (រដូវវស្សា និងប្រាំង)	១២០	អង្គការនានា រដ្ឋបាលជលផល សហគមន៍សេវា	៧/២០១៩	៦/២០២២	
យ.១.២. ផែនការបោះបង្គោលប្រទល់សហគមន៍សេវា	បង្គោលប្រទល់ និងសរសេរអក្សរលើបង្គោលប្រទល់	ចំនួន៤បង្គោលត្រូវបានឡើង ចំនួន០៤បង្គោលត្រូវបានលាបពណ៌ជាថ្មី	២.០០០ ៤០	អង្គការនានា រដ្ឋបាលជលផល អាជ្ញាធរឃុំ	៧/២០១៩ ៧/២០១៩	៦/២០២២ ៦/២០២២	
យ.១.៣. ផែនការកំណត់ និងរៀបចំកន្លែងអភិរក្សសហគមន៍	ដាក់ពោងសំគាល់កន្លែងអភិរក្សសាងសង់ពោងយាម	ពោងចំនួន ៤ត្រូវបានឡើង ពោងយាម១ខ្នងត្រូវបានសង់	១០០ ៤០	អង្គការនានា រដ្ឋបាលជលផល	៧/២០១៩ ៧/២០១៩	៦/២០២២ ៦/២០២២	
យ.១.៤. ផែនការគ្រប់គ្រងប្រព័ន្ធចីក	ដាំប្រៃលើចីកតាមបណ្តោយមាត់អូរ ក្រាស់ អូរចាម អូរតាម អូរតាម និងអូរគុល	បានដាំប្រៃលើចីក ១៧ហិកតា	៣០០	អង្គការនានា រដ្ឋបាលជលផល អាជ្ញាធរឃុំ	៧/២០១៩	៦/២០២២	
យ.២. ការគ្រប់គ្រងប្រជាពលរដ្ឋ							
យ.២.១. ផែនការអភិវឌ្ឍន៍មុខរបរ	សួនបន្លែជាលក្ខណៈគ្រួសារ ចិញ្ចឹមមាន់តាមបច្ចេកទេសជា គ្រួសារ ចិញ្ចឹមជ្រូកតាមបច្ចេកទេសជា គ្រួសារ ចិញ្ចឹមទាតាម បច្ចេកទេសជា គ្រួសារ	មានគ្រួសារដាំបន្លែ៤០ គ្រួសារ មានគ្រួសារចិញ្ចឹមមាន់៥០គ្រួសារ មានគ្រួសារចិញ្ចឹមជ្រូក២០ គ្រួសារ មានគ្រួសារចិញ្ចឹមទាតាម ២០ គ្រួសារ	១២.០០០ ១៥.០០០ ៦.០០០ ៦.០០០	អង្គការនានា រដ្ឋបាលជលផល	៧/២០១៩ ៧/២០១៩ ៧/២០១៩ ៧/២០១៩	៦/២០២២ ៦/២០២២ ៦/២០២២ ៦/២០២២	



ប្រភេទវិនិយោគ	សកម្មភាព	លទ្ធផលរំពឹងទុក	ការចំណាយ (ដុល្លារ)	ប្រភពសិទ្ធិ (ដុល្លារ)	កាលបរិច្ឆេទ	រាលដាល	ផ្សេងៗ
យ.២.២. ផែនការសេវាសហគមន៍ និងហេដ្ឋារចនាសម្ព័ន្ធ	ជួសជុលផ្លូវលំក្នុងភូមិ	បានជួសជុលផ្លូវលំប្រវែង ២,៣ គីឡូម៉ែត្រ	២៦.០០០	អង្គការនានា រដ្ឋបាលជលផល	៧/២០១៩	៦/២០២២	
	ជួសជុលស្ពានឈើក្នុងភូមិ	បានជួសជុលស្ពានឈើកន្លែង	២១.០០០	អង្គការនានា រដ្ឋបាលជលផល	៧/២០១៩	៦/២០២២	
	ដាក់លូកាត់ផ្លូវ	បានដាក់លូកាត់ផ្លូវ២កន្លែង	២.០០០	អង្គការនានា រដ្ឋបាលជលផល	៧/២០១៩	៦/២០២២	
	សាងសង់បង្គន់អនាម័យគ្រួសារ	មានបង្គន់១៤០ បង្គន់	៩.០០០	អាជ្ញាធរឃុំ	៧/២០១៩	៦/២០២២	
	សាងសង់អណ្តូងទឹក	មានអណ្តូងស្តាប់ ៥កន្លែង និង អណ្តូង ល្ង	១២.០០០		៧/២០១៩	៦/២០២២	
	ផ្ទុះសំរាមតាមគ្រួសារ	មាន១៤០ ផ្ទុះសំរាមត្រូវបាន ចែក ដល់សហគមន៍	១.៤០០		៧/២០១៩	៦/២០២២	
ផ្ទុះចម្រោះតាមគ្រួសារ	មាន១៤០ ផ្ទុះចម្រោះត្រូវបាន ចែក ដល់សហគមន៍	១.៤០០		៧/២០១៩	៦/២០២២		
យ.៣. ការគ្រប់គ្រង							
យ.៣.១. ផែនការសកម្មភាពចុះឈ្មោះ ទប់ស្កាត់បទល្មើស	សហគមន៍ចុះឈ្មោះដោយខ្លួនឯង	បានចុះឈ្មោះ៥៥៦/ខ		អង្គការនានា រដ្ឋបាលជលផល អាជ្ញាធរឃុំ	៧/២០១៩	៦/២០២២	
	ចុះឈ្មោះដោយសហការជាមួយ អាជ្ញាធរមូលដ្ឋានដើម្បីទប់ស្កាត់ បទល្មើសមកពីក្រៅ	បានចុះឈ្មោះ២៥៦/១ខដោយ សហការជាមួយអាជ្ញាធរ មូលដ្ឋាន	៤.៥០០				
	ប្រុងសម្រាប់ឈ្មោះ	មានប្រុង៤០លីត្រ/ខែ					
	សេវាជួសជុលចែកទឹក និងម៉ាស៊ីន	បានជួសជុលទូក និងម៉ាស៊ីន ២៥៦/ឆ្នាំ					
	ផ្តល់សម្ភារឈ្មោះ	មានសម្ភារឈ្មោះ ១ឈ្មោះ	១.០០០				



ប្រភេទផែនការ	សកម្មភាព	លទ្ធផលរំពឹងទុក	ការចំណាយ (ដុល្លារ)	ប្រភេទធនធាន (ដុល្លារ)	កាលបរិច្ឆេទ	ស្ថាប័ន	សៀវភៅ	
ប.ក.ប. ផែនការ ពង្រឹងគណៈកម្មការ សហគមន៍នេសាទ	ទិញទូរស័ព្ទថ្មីសម្រាប់ការងារ	មានទូរស័ព្ទថ្មី ០២ គ្រឿង (១ គ្រឿង ១ គ្រឿង)	៣.០០០		៧/២០១៩	៦/២០២២		
	សាងសង់ទីស្នាក់ការសហគមន៍	មានស្នាក់ការសហគមន៍ ១ គ្រឿង (១ គ្រឿង ១ គ្រឿង)	៣.០០០		៧/២០១៩	៦/២០២២		
	ប្រជុំប្រចាំខែរបស់គណៈកម្មការសហគមន៍នេសាទ	បានប្រជុំ ១៥ ដង/១ ខែ	២០០	អង្គការនានា រដ្ឋបាលជលផល អាជ្ញាធររដ្ឋបាល សហគមន៍នេសាទ	៧/២០១៩	៦/២០២២		
	ទូរស័ព្ទប្រជុំប្រចាំខែជាមួយក្រុមប្រឹក្សារដ្ឋបាល	បានប្រជុំ ១៥ ដង/១ ខែជាមួយ ក្រុមប្រឹក្សារដ្ឋបាល			៧/២០១៩	៦/២០២២		
	ប្រជុំបណ្តាញសហគមន៍នេសាទ	បានប្រជុំ ២ ដង/១ ឆ្នាំ ជាមួយបណ្តាញសហគមន៍នេសាទ	២៤០		៧/២០១៩	៦/២០២២		
	បណ្តុះបណ្តាលអំពីរបៀបធ្វើកំណត់ហេតុ សរសេរលិខិតផ្ទៃក្នុង របាយការណ៍ និងរៀបចំទុកឯកសារ	-មានវគ្គបណ្តុះបណ្តាល លើ មុខជំនាញនីមួយៗ ១ លើកស្នាក់ សមត្ថភាពសហគមន៍ នេសាទ បានប្រសើរឡើង	១៥០			៧/២០១៩	៦/២០២២	
	បណ្តុះបណ្តាលការគ្រប់គ្រងថវិកា	-គណៈកម្មការសហគមន៍ នេសាទអាចអនុវត្តបាន	១៥០			៧/២០១៩	៦/២០២២	
	បណ្តុះបណ្តាលអំពីភាពជាអ្នកដឹកនាំ		១៥០			៧/២០១៩	៦/២០២២	
	បណ្តុះបណ្តាលអំពីការរៀបចំផែនការសកម្មភាពការងារ		១៥០			៧/២០១៩	៦/២០២២	
	បណ្តុះបណ្តាលជំនាញសម្របសម្រួល		១៥០			៧/២០១៩	៦/២០២២	
	បណ្តុះបណ្តាលការសរសេរសំណើ		១៥០			៧/២០១៩	៦/២០២២	
	បណ្តុះបណ្តាលអំពីការតស៊ូមតិ		១៥០			៧/២០១៩	៦/២០២២	




ប្រភេទផែនការ	សកម្មភាព	លទ្ធផលរំពឹងទុក	ការចំណាយ (ដុល្លារ)	ប្រភពថវិកា (ដុល្លារ)	ពេលវេលាចេញផ្សាយ	ពេលវេលាបញ្ចប់	ស្សៀង
យ.ណ. ផែនការបង្កើនការយល់ដឹងដល់សមាជិកសហគមន៍នេសាទ	ផ្សព្វផ្សាយលក្ខន្តិកៈ និងបទបញ្ជាផ្ទៃក្នុងសហគមន៍នេសាទ	បានផ្សព្វផ្សាយ ១ដង/ឆ្នាំ	៩០០	អង្គការនានារដ្ឋបាលជលផលអាជ្ញាធរឃុំ	៧/២០១៩	៦/២០២២	
	ផ្សព្វផ្សាយផែនការគ្រប់គ្រងកន្លែងនេសាទសហគមន៍	បានផ្សព្វផ្សាយ ២ដង/ឆ្នាំ			៧/២០១៩	៦/២០២២	
	ផ្សព្វផ្សាយកិច្ចព្រមព្រៀងសហគមន៍	បានផ្សព្វផ្សាយ ២ដង/ឆ្នាំ			៧/២០១៩	៦/២០២២	
	ផ្សព្វផ្សាយផែនការនេសាទនិងកន្លែងអភិរក្សរបស់សហគមន៍	បានផ្សព្វផ្សាយ ២ដង/ឆ្នាំ			៧/២០១៩	៦/២០២២	
	ផ្សព្វផ្សាយពីការប្រមូលប្រាក់បដិភាគ	បានផ្សព្វផ្សាយ ២ដង/ឆ្នាំ			៧/២០១៩	៦/២០២២	
	ផ្សព្វផ្សាយច្បាប់ជលផល និងបទដ្ឋានបច្ចេកទេសពាក់ព័ន្ធ	បានផ្សព្វផ្សាយ ២ដង/ឆ្នាំ			៧/២០១៩	៦/២០២២	
	ផ្សព្វផ្សាយអនាម័យគ្រួសារ	បានផ្សព្វផ្សាយ ២ដង/ឆ្នាំ			៧/២០១៩	៦/២០២២	
	ផ្សព្វផ្សាយពីការប្រមូលបដិភាគយុទ្ធនាការផ្សព្វផ្សាយការយល់ដឹងអំពីសារប្រយោជន៍ជនធានជលផលនិងព្រៃលិចទឹក	បានផ្សព្វផ្សាយ ២ដង/ឆ្នាំ			៧/២០១៩	៦/២០២២	
	ប្រជុំផ្សព្វផ្សាយអំពីតួនាទីរបស់បុរសស្រីក្នុងសហគមន៍នេសាទ សមភាពនិងសមធម៌យន្ត	បានផ្សព្វផ្សាយ ២ដង/ឆ្នាំ			៧/២០១៩	៦/២០២២	
	យ.ណ. ការផ្សព្វផ្សាយផែនការគ្រប់គ្រងកន្លែងនេសាទសហគមន៍	ផ្សព្វផ្សាយផែនការគ្រប់គ្រងកន្លែងនេសាទសហគមន៍ទៅសមាជិកសហគមន៍តាមរយៈបុណ្យទានមហាសន្និបាតប្រចាំឆ្នាំ			បានផ្សព្វផ្សាយ ២ដង/ឆ្នាំ	៣០០	
	បញ្ចូលផែនការគ្រប់គ្រងកន្លែងនេសាទ	បានបញ្ចូលសកម្មភាពផែនការ		សហគមន៍នេសាទ	៧/២០១៩	៦/២០២២	



២

ប្រភេទផែនការ	សកម្មភាព	លទ្ធផលរំពឹងទុក	ការចំណាយ (ដុល្លារ)	ប្រភពថវិកា (ដុល្លារ)	ពេលវេលាបញ្ចប់	ពេលបញ្ចប់	ផ្សេងៗ	
	សហគមន៍ ទៅក្នុងកម្មវិធីវិនិយោគយុវវិទ្យាល័យ	គ្រប់គ្រងរបស់សហគមន៍ នេសាទទៅក្នុងផែនការកម្មវិធីវិនិយោគយុវវិទ្យាល័យ						
យ.៣.៤. ផែនការ ថវិកាទ្រទ្រង់សម្រាប់ អភិវឌ្ឍន៍សហគមន៍	ភាគទានសមាជិកភាព	សមាជិកសហគមន៍បានបង់ ភាគទានសមាជិកភាព	២.៣៤៥	សហគមន៍នេសាទ	៧/២០១៥	៦/២០២២		
	ភាគទានប្រចាំឆ្នាំ	សមាជិកសហគមន៍បានបង់ ភាគទានប្រចាំឆ្នាំ ១ឆ្នាំម្តង	៤.៣២០		៧/២០១៥	៦/២០២២		
	ភាគទានពីអ្នកខាងក្រៅ និងអ្នកមិនមែនជាសមាជិកសហគមន៍នេសាទ	បានទទួលប្រាក់បដិភាគពីអ្នកនេសាទមកពីខាងក្រៅ	៣.៧១២,៥		៧/២០១៥	៦/២០២២		
	ប្រាក់ចំណូលពីប្រភពផ្សេងៗ(ជំនួយពីរាជរដ្ឋាភិបាល ជំនួយពីអង្គការជាតិ និងអង្គការមិនមែនរដ្ឋាភិបាល និងអំណោយសប្បុរសជន)	បានទទួលប្រាក់បដិភាគពីអ្នកនេសាទមិនមែនជាសមាជិកសហគមន៍នេសាទ	១២០.៤១០		អង្គការដៃគូ រដ្ឋបាលជលផល អាជ្ញាធរឃុំ	៧/២០១៥	៦/២០២២	
ង. ការតាមដានក្រូច ពិនិត្យ និងវាយតម្លៃ	ប្រជុំផ្ទៃក្នុង ប្រចាំត្រីមាសរបស់គណៈកម្មការសហគមន៍នេសាទ	-បានប្រជុំត្រីមាស/ឆ្នាំ -ទទួលបានរបាយការណ៍ និងធ្វើការវាយតម្លៃ	២៤០	អង្គការនានា រដ្ឋបាលជលផល	៧/២០១៥	៦/២០២២		
	រៀបចំមហាសន្និបាតសហគមន៍ប្រចាំឆ្នាំ ដោយមានការចូលរួមពីស្ត្រី និងជនជាតិដើមភាគតិច	-បានប្រជុំមហាសន្និបាត១ដង/ឆ្នាំ -ធ្វើសេចក្តីយោងការណ៍ពីសទ្ធផលការងារ និងលើក ផែនការបន្ត	៦០០		អង្គការនានា រដ្ឋបាលជលផល	៧/២០១៥	៦/២០២២	

សម្គាល់៖ សហគមន៍នេសាទនៅខេត្តក្រចេះ និងស្ទឹងត្រែងដែលគម្រោងគាំទ្របានចាប់ផ្តើមរៀបចំផែនការគ្រប់គ្រង នៅត្រីមាសទី៤ ឆ្នាំ២០១៤។



តារាងកម្មវិធីការងារប្រចាំឆ្នាំ កក្កដា ២០១៩- មិថុនា ២០២២

សកម្មភាព	ពេលវេលា																												
	២០១៩						២០២០						២០២១						២០២២										
	៧	៨	៩	១០	១១	១២	១	២	៣	៤	៥	៦	៧	៨	៩	១០	១១	១២	១	២	៣	៤	៥	៦	១	២	៣	៤	៥
យ.១. ផែនការងារវេជ្ជសាស្ត្រ និងអេក្សូឡូស៊ី																													
យ.១.១. ផែនការប្រើប្រាស់ឧបករណ៍នេសាទ																													
រៀបចំឯកសារប្រកាសឧបករណ៍នេសាទដែលអនុញ្ញាត ទំហំពេលវេលា និងទីកន្លែងនេសាទ និងប្រកាសឧបករណ៍នេសាទហាមឃាត់	X									X											X								
យ.១.២. ផែនការបោះបង្គោលប្រទេសសហគមន៍នេសាទ																													
សាងសង់បង្គោលប្រព្រឹត្តិស៊ីម៉ង់ចំនួន៥បង្គោល	X	X	X																										
លាបពណ៌ និងសរសេរអក្សរលើបង្គោលប្រព្រឹត្តិស៊ីម៉ង់ចំនួន០៤បង្គោល	X	X	X																										
យ.១.២. ផែនការកំណត់ និងរៀបចំកន្លែងអភិរក្សសហគមន៍																													
ដាក់ពណ៌សំគាល់កន្លែងអភិរក្ស	X	X	X																										
សាងសង់រោងយាម	X	X	X	X	X																								
យ.១.៣. ផែនការគ្រប់គ្រងព្រៃឈើទឹក																													
ដាំព្រៃឈើទឹកតាមបណ្តោយអូរ ក្រាស់ អូរច្រក អូរតាម៉ៅ																					X	X							
យ.២. គាំទ្រវិភាគប្រជាពលរដ្ឋ																													



44

សមត្ថភាព	២០១៩												២០២០												២០២១												២០២២											
	២០១៩				២០២០				២០២១				២០២២				២០២០				២០២១				២០២២				២០២២																			
	៧	៨	១១	១២	១	២	៣	៤	៥	៦	៧	៨	៩	១០	១១	១២	១	២	៣	៤	៥	៦	៧	៨	៩	១០	១១	១២	១	២	៣	៤	៥	៦	៧	៨												
បណ្តុះបណ្តាលអំពីការកត់ត្រា ចំណាយចំណូល				X												X												X																				
បណ្តុះបណ្តាលអំពីការសរសេរ សំបុត្រថវិកា																																																
បណ្តុះបណ្តាលអំពីជំនាញសម្រប សម្រួល																																																
បណ្តុះបណ្តាលអំពីការតស៊ូមតិ																																																
ប្រជុំបណ្តាញសហគមន៍នេសាទ																																																
យ.ព.ព. ផែនការបង្កើនការយល់ដឹងដល់សមាជិកសហគមន៍នេសាទ																																																
ផ្សព្វផ្សាយលក្ខន្តិកៈ និងបទ បញ្ជាថ្លៃ ក្នុងសហគមន៍នេសាទ	X																																															
ផ្សព្វផ្សាយកិច្ចព្រមព្រៀងស.ន	X																																															
ផ្សព្វផ្សាយដេននេសាទនិង កន្លែងអភិរក្សរបស់សហគមន៍	X																																															
ផ្សព្វផ្សាយពីការប្រមូលប្រាក់ បដិភាគ																																																
ផ្សព្វផ្សាយច្បាប់ជលផល និង បទដ្ឋានបច្ចេកទេសពាក់ព័ន្ធ																																																
យុទ្ធនាការផ្សព្វផ្សាយការយល់ ដឹងអំពីសារប្រយោជន៍ធនធាន ជលផល	X																																															

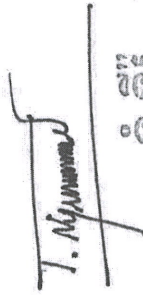


លេខ : ០៤៥/២០១៩
បានឃើញ និងគោរពជូន

លោកប្រធាន

មន្ទីរកសិកម្ម រុក្ខាប្រមាញ់ និងនេសាទខេត្តស្ទឹងត្រែង
" ដើម្បីជូនពិនិត្យ និងសម្រួល"

ថ្ងៃសុក្រ ខែ ១១ ឆ្នាំ ២០១៩
នាយខណ្ឌរដ្ឋបាលជលផលស្ទឹងត្រែង


តុំ សិរី




លេខ : ៤១៧/២០១៩
បានឃើញ និងគោរពជូន

ឯកឧត្តមប្រតិភូរាជរដ្ឋាភិបាលកម្ពុជា ទទួលបន្ទុកជា
ប្រធានរដ្ឋបាលជលផល

" ដើម្បីជូនពិនិត្យ និងសម្រេចដោយអនុគ្រោះ"
ថ្ងៃ សុក្រ ខែ ១១ ឆ្នាំ ២០១៩

ប្រធាន
មន្ទីរកសិកម្ម រុក្ខាប្រមាញ់ និងនេសាទខេត្តស្ទឹងត្រែង

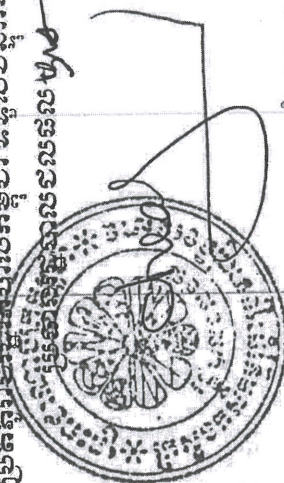


ស្រី ឈន់

លេខ : ១២២/២០១៩

បានឃើញ និងឯកភាព
ថ្ងៃ សុក្រ ខែ ១១ ឆ្នាំ ២០១៩

ប្រតិភូរាជរដ្ឋាភិបាលកម្ពុជា ទទួលបន្ទុកជា
ប្រធានរដ្ឋបាលជលផលស្ទឹងត្រែង



អេង ជាតិ