


ព្រះរាជាណាចក្រកម្ពុជា
ជាតិ សាសនា ព្រះមហាក្សត្រ



ផែនការគ្រប់គ្រងកន្លែងនេសាទសហគមន៍នេសាទ

រយៈពេល ៣ ឆ្នាំ

(២០០៨-២០១០)

- | | |
|--------------------|-------------|
| ឈ្មោះសហគមន៍នេសាទ : | អូរម៉ាល់ |
| ភូមិ : | អូរម៉ាល់ |
| ឃុំ : | អំពិលទឹក |
| ស្រុក : | កំពង់ត្រឡាច |
| ខេត្ត : | កំពង់ឆ្នាំង |

ព្រះរាជាណាចក្រកម្ពុជា
ជាតិ សាសនា ព្រះមហាក្សត្រ

ដើម្បីការគ្រប់គ្រងកន្លែងនេសាទសហគមន៍នេសាទ

រយៈពេល ៣ ឆ្នាំ
(២០០៨-២០១០)

ឈ្មោះសហគមន៍នេសាទ : អូរម៉ាល់
ភូមិ : អូរម៉ាល់
ឃុំ : អំពិលទឹក
ស្រុក : កំពង់ត្រឡាច
ខេត្ត : កំពង់ឆ្នាំង

**ផែនការគ្រប់គ្រង
កន្លែងនេសាទសហគមន៍**

១ ស្ថានភាពទូទៅ

សហគមន៍នេសាទ **អូរមាល់** ត្រូវបានបង្កើតឡើង ដោយមហាសន្និបាតកំណើតដំបូងនៅថ្ងៃទី ១០ ខែ កក្កដា ឆ្នាំ ២០០៧ និងបានធ្វើកិច្ចព្រមព្រៀងកន្លែងនេសាទសហគមន៍ចុះថ្ងៃទី ១១ ខែ មករា ឆ្នាំ ២០០៨ ។

សហគមន៍នេសាទ **អូរមាល់** មានទីតាំងស្ថិតនៅក្នុង ភូមិ **អូរមាល់** ឃុំ **អំពិលទឹក** ស្រុក **កំពង់ត្រឡាច** ខេត្ត **កំពង់ឆ្នាំង** ដែល មានសមាជិកសរុបចំនួន **១៨៦** នាក់ ស្រីចំនួន **៨៦** នាក់ និងមានគណៈកម្មការចំនួន **១១** នាក់ ស្រីចំនួន **២** នាក់ ។ ក្នុងនោះចំនួនគ្រួសារសរុប មានចំនួន **១៦៣** គ្រួសារ ។

កន្លងមកសហគមន៍នេសាទនេះបានដំណើរការសកម្មភាពសំខាន់ៗរបស់ខ្លួន រួមមាន៖ ចុះធ្វើសកម្មភាពសាមង ពោះថ្នាន់ ចុះពិនិត្យព្រៃលិចទឹក និងដាក់បំរាមហាមឃាត់ការកាប់បំផ្លាញព្រៃលិចទឹក បង្ក្រាបបទល្មើសអក់ត្រីនៅក្នុង សហគមន៍ ។

២. អំពីប្រជាពលរដ្ឋ និងសេដ្ឋកិច្ចសង្គម

ក-ប្រជាពលរដ្ឋ:

- ចំនួនប្រជាពលរដ្ឋក្នុងភូមិសរុបក្នុងសហគមន៍នេសាទមាន **៨៥៤** នាក់ ប្រុស **៤០០** នាក់ ស្រី **៤៥៤** នាក់ ក្នុងនោះមានជនជាតិខ្មែរចំនួន **៨៥៤** នាក់ ។
- ចំនួនស្ត្រីមេម៉ាយក្នុងសហគមន៍នេសាទមាន **២៩** នាក់
- ចំនួនជនពិការក្នុងសហគមន៍នេសាទមាន **៨** នាក់ ស្រី **៧** នាក់
- ចំនួនចាស់ជរាក្នុងសហគមន៍នេសាទមាន **១៧** នាក់ ស្រី **៩** នាក់
- ចំនួនកុមារកំព្រាក្នុងសហគមន៍នេសាទមាន **គ្មាន** ស្រី **គ្មាន**
- ចំនួនអ្នកមានជំងឺរ៉ាំរ៉ៃក្នុងសហគមន៍នេសាទមាន **៦** នាក់ ស្រី **៤** នាក់
- ប្រជាពលរដ្ឋក្នុងសហគមន៍ជាអ្នកកាន់សាសនាព្រះពុទ្ធ **១០០%**
- ក្នុងចំណោមសមាជិកគ្រួសារនៃសមាជិកសហគមន៍នេសាទទាំងអស់អ្នកមិនចេះអក្សរមានចំនួន **៦០** នាក់ ស្រី **២៤** នាក់ ។

ខ-ចូលបរ

មុខរបរសំខាន់ៗរបស់ប្រជាពលរដ្ឋក្នុងសហគមន៍នេះរួមមាន៖

- ធ្វើនេសាទចំនួន **៦២** គ្រួសារ
- ធ្វើស្រែចំនួន **៦២** គ្រួសារ ទំហំ **៣៣៦** ហិកតា
- ធ្វើវារីវប្បកម្មចំនួន **១៩** គ្រួសារ ទំហំ **០,៤៥៦** ហិកតា

- ដំបូន្មានចំនួន ៤០ គ្រួសារ
- ជាន់ផ្ទះចំនួន ៤ គ្រួសារ
- ឈ្នួញកណ្តាល ៤ គ្រួសារ
- ធ្វើចំការចំនួន ៤ គ្រួសារ ទំហំ ១.៥ហិកតា
- លក់ដូរ ចំនួន ៧ គ្រួសារ
- កែច្នៃផលនេសាទ ៦០ គ្រួសារ

៣. កន្លែងនេសាទសហគមន៍ និងគណនាជលផលដែលមាននៅក្នុងកន្លែងនេសាទសហគមន៍

ក. ទីតាំង

កន្លែងនេសាទសហគមន៍ **អូរម៉ាល់** ជាកន្លែងដែលត្រូវបានកាត់ចេញពីឡូត៍នេសាទ លេខ ២០ ដែននេសាទ ទឹកសាប ។

កន្លែងនេសាទសហគមន៍ **អូរម៉ាល់** មានទំហំ ២៤៣ ហិកតា និងមានកំណត់និយាមកា ដូចមានចែងនៅក្នុងកិច្ចព្រមព្រៀង ។

មានព្រំប្រទល់ :

- ខាងជើងទល់នឹង ភូមិស្ទឹងស្លុត
- ខាងត្បូងទល់នឹង ព្រំប្រទល់ខេត្តកំពង់ចាម
- ខាងកើតទល់នឹង ព្រែកកំពង់ចាម
- ខាងលិចទល់នឹង ទន្លេ

ខ. បែននេសាទ

កន្លែងនេសាទសហគមន៍ **អូរម៉ាល់** មានបឹងចំនួន ២ ព្រែកចំនួន ១ ទំនាបចំនួន ១ ស្រះចំនួន ៤៣ និងមេទឹក ចំនួន ១ ។

- បឹង គល់ ទំហំ ៩៥ ហិកតា នេសាទពីខែ ធ្នូ ដល់ខែ មិថុនា
- បឹង ជំនីក ទំហំ ៤១ ហិកតា នេសាទពីខែ ធ្នូ ដល់ខែ មិថុនា
- ព្រែក អារក្រពើ ប្រវែង ៨០០ ម៉ែត្រ ទទឹង ០៨ ម៉ែត្រ នេសាទពីខែ សីហា ដល់ខែ ធ្នូ
- ទំនាប តាក្រូច ប្រវែង ១០០ ម៉ែត្រ ទទឹង ០៧ ម៉ែត្រ នេសាទពីខែ សីហា ដល់ខែ ធ្នូ
- ស្រះ មានចំនួន ៤៣ ទំហំ ១.៣១២ ហិកតា
- អាងទឹក ដើមគរតី ទំហំ ២ ហិកតា
- ដីទំនាបលិចទឹកមានទំហំសរុប ៤៧១ ហិកតា ។

គ. តំបន់ដែលមានលទ្ធភាពអាចបង្កើតកន្លែងអភិរក្ស

សហគមន៍គ្មានកន្លែងសមស្របដើម្បីធ្វើកន្លែងអភិរក្សទេ ដូចនេះហើយទើប គណៈកម្មការ និងសមាជិកទាំងមូល បានសំរេចចូលជួយការពារតំបន់អភិរក្ស ជាមួយសហគមន៍បឹងកក់ គឺចំនុច **បឹងប្រាំង** ដែលមានទំហំ **៣៧៥០០ម^២** (បណ្តោយ២៥០ម ទទឹង ១៥០) ។

ឃ. ធនធានវេលាវេលា

- ប្រភេទត្រី :
 - ប្រភេទត្រីដែលមានការកើនឡើង : កញ្ចុះ ក្រសខ្នងវែង ក្រសមេម៉ាយ ច្រកែង
 - ប្រភេទត្រីដែលមិនថយ និងមិនកើនឡើង : ត្រីរឹស ត្រីអណ្តែង ត្រីឆ្មាត ឆ្មោ ត្រីរៀល ត្រីឆ្មោក ក្តាំងហាយ ត្រី ក្រឡង់ ច្រឡឹង
 - ប្រភេទត្រីដែលមានការថយចុះ : ត្រីក្រពាត់ សណ្តាយ ស្លឹកឫស្សី កញ្ចុនជ័យ ឆ្កិន គល់រាំង កន្ទួរ ក្អែក និងត្រីដីរី ។
- ប្រភេទរ៉ាំរ៉ៃសត្វ : ក្តាម កំពិស ពស់ អន្ទង់ ខ្យង និងខ្មៅ ។
- ប្រភេទរុក្ខជាតិព្រៃលិចទឹក និងរ៉ាំរ៉ៃរុក្ខជាតិ : រាំង ត្រស់ ទ្រាល ខ្មាយមាន់ អាញ្សៀ ថ្លើមអណ្តើក បបូយ អញ្ចាញ បន្ទាយួន បន្ទាស្អិត ស្វាព្រាម វល្លិ៍ធ្មេញត្រី វល្លិ៍ប្រេង វល្លិ៍សន្លែ វល្លិ៍តាអើក វល្លិ៍សារម៉ារព្រៃ ត្រកួន កន្ទាំងហែរ ជីប្លង កំប្លោក ចក ។

៤. ការធ្វើនេសាទ

ក. អ្នកនេសាទ

- អ្នកនេសាទជាសមាជិកសហគមន៍នេសាទមានចំនួន ១៨៦ នាក់ ស្រី ៨៦ នាក់
- អ្នកនេសាទមិនមែនជាសមាជិកសហគមន៍នេសាទ នៅក្នុងសហគមន៍មានចំនួន ៦៦៨ នាក់ ស្រី ៣៦៨ នាក់
- ប៉ាន់ស្មានអ្នកនេសាទមិនមែនជាសមាជិកដែលមកពីក្រៅសហគមន៍មានចំនួន ៣០ នាក់ ស្រី ១០ នាក់

ខ. ឧបករណ៍នេសាទ

- ឧបករណ៍នេសាទ និងទូកកាណូតរបស់សមាជិកសហគមន៍នេសាទ:

ប្រភេទឧបករណ៍	ឯកតា	ចំនួន	ទំហំ/ប្រវែង	រដូវប្រើប្រាស់ឧបករណ៍
មង	១ដៃ=៥០ម	២ដៃx៣០នាក់=៦០	ក្រឡា ២.៥សម ជំរៅ ១.៥ ម ប្រវែង៣០០០ ម	មករា-ធ្នូ

លាន់អន្តង	គ្រឿង	៥០គ្រឿងx១២៩=៦០០	៦០០គ្រឿង	មិថុនា-ផ្ទះ
សន្ទុយរនង	ផ្លែ	៥០ផ្លែx២០៩=១០០០	១០០០ ផ្លែលេខ១១-១៣	សិហា-មេសា
លបក្នុងហាយ	គ្រឿង	៥គ្រឿងx២០៩=១០០	ចំនួន=១០០ គ្រឿង ក្រឡាត្រៀម=៣សម កំពស់=១.២.មុខកាត់=០.៦ម	មិថុនា-ផ្ទះ
សំណាញ់	វង់	១០វង់x១០៩=១០០	១០ វង់	មករា-ផ្ទះ
ទ្រូ	គ្រឿង	៤គ្រឿងx៧៩=២៨	២៨ គ្រឿង	សិហា-កញ្ចា
លបត្រីវស់	គ្រឿង	៣គ្រឿងx៨៩=២៤	ចំនួន=២៤គ្រឿង ក្រឡាត្រៀម=៣សម កំពស់=១.២.មុខកាត់=០.៦ម	សិហា-ផ្ទះ
លបកំពិស	គ្រឿង	២៥គ្រឿងx១៥៩=៣៧៥	ចំនួន=៣៧៥ គ្រឿង	សិហា-ផ្ទះ
លបត្រីដីវ	គ្រឿង	៤គ្រឿងx៣៩=១២	ចំនួន=១២ គ្រឿង ក្រឡាត្រៀម=៣សម កំពស់=១.២.មុខកាត់=០.៦ម	មិថុនា-កញ្ចា

ប្រភេទទូក កាណូត	ចំនួន	ចំណុះ	កំលាំងសេះ
កាណូត	១៧២	៥០០-១០០០ គក្រ	៨-១០ សេះ
ទូកត្នោត	៨	៧០-១០០ គក្រ	
ទូកថែវ	២០	២០០-៥០០គក្រ	

- ឧបករណ៍នេសាទ និងទូក កាណូតរបស់អ្នកនៅក្នុងតំបន់ ប៉ុន្តែមិនមែនជាសមាជិកសហគមន៍នេសាទ:

ប្រភេទឧបករណ៍	ឯកតា	ចំនួន	ទំហំ/ប្រវែង
មង	១ដៃ=៥០ម	១០០=៥០ x២ដៃ	ប្រវែង៥០០០ ម.ក្រឡា ៣ សម.ជំរៅ ១.៥ ម
លបកំពិស	គ្រឿង	៣គ្រឿងx៥០នាក់	ចំនួន=១៥០គ្រឿង
សន្ទុយរនង	ផ្លែ	១០០នាក់	២០០០០ ផ្លែ

ប្រភេទទូក កាណូត	ចំនួន	ចំណុះ	កំលាំងសេះ
កាណូត	១០០	៥០០-១០០០គក្រ	៨-១០ សេះ
ទូកថែវ	២០	២០០-៥០០គក្រ	

- ឧបករណ៍នេសាទ និងទូក កាណូតរបស់អ្នកមិនមែនជាសមាជិកដែលមកពីក្រៅសហគមន៍នេសាទ:

ប្រភេទឧបករណ៍	ឯកតា	ចំនួន	ទំហំ/ប្រវែង
មង	១ដៃ=៥០ម	៣០=១៥នាក់ x 2ដៃ	ក្រឡា ៣ សម. ប្រវែង១៥០០, ជ្រៅ ១ ម
លាន់អន្ទង់	គ្រឿង	៣០គ្រឿងx៥០នាក់	១៥០០ គ្រឿង
សន្ទុះចរនង	ផ្លែ	៥០ផ្លែx៤០នាក់	២០០០ ផ្លែ លេខ១១-១៣

គ. ប្រភេទផលនេសាទ ដែលនេសាទចាប់បានប្រចាំឆ្នាំ

ប្រភេទផលនេសាទ	បរិមាណផលនេសាទចាប់បានគិតជាមធ្យមប្រចាំគ្រួសារ (គិតជា គក្រ)		
	រដូវប្រាំង	រដូវវស្សា	សរុបប្រចាំឆ្នាំ
ត្រី	៨០០ គក្រ	៤០០ គក្រ	១២០០ គក្រ
ក្ដាម ខ្យង	១០០ គក្រ	៥០ គក្រ	១៥០ គក្រ
ល្បែស	៥០ គក្រ	២០ គក្រ	៧០ គក្រ

៥. ផែនការគ្រប់គ្រងកន្លែងនេសាទសហគមន៍

ក. ទស្សនៈវិស័យ

សហគមន៍នេសាទ **អូរម៉ាល់** មានទស្សនៈវិស័យរួមចំណែកគ្រប់គ្រង និងប្រើប្រាស់ធនធានជលផលប្រកបដោយសមធម៌ និងចីរភាព ដើម្បីរួមចំណែកកាត់បន្ថយភាពក្រីក្ររបស់ប្រជាពលរដ្ឋ ។

ខ. គោលបំណង

- ចូលរួមគ្រប់គ្រងដែននេសាទទឹកសាបដែលបានលុប ឬ កាត់បន្ថយពីនាទីឡូត៍នេសាទ កន្លែងនេសាទគ្រួសារ ដែលរក្សាទុកសម្រាប់ប្រជាពលរដ្ឋធ្វើនេសាទជាប្រពៃណី ឬសហគមន៍ធ្វើនេសាទ កន្លែងនេសាទបំរុង ទំនាបលិចទឹកក្នុងរដូវដំឡើង នាទីព្រៃលិចទឹក
- ចូលរួមគ្រប់គ្រងធនធានជលផលប្រកបដោយនិរន្តរភាព និងធានាការបែងចែកផលប្រយោជន៍ធនធាន ជលផលជូនប្រជាពលរដ្ឋខ្មែរប្រកបដោយសមធម៌
- ដើម្បីធ្វើឱ្យប្រសើរឡើងនូវជីវភាពសមាជិកសហគមន៍នេសាទ តាមរយៈការអភិវឌ្ឍន៍ចំរុះដោយមានការ ចូលរួម
- ដើម្បីឱ្យប្រជាពលរដ្ឋខ្មែរបានយល់ច្បាស់ ហើយនឹងឈានទៅចាត់ទុកថាខ្លួនជាម្ចាស់ផ្ទាល់លើធនធានធម្មជាតិ ។

គ. ផែនការគ្រប់គ្រងកន្លែងនេសាទសហគមន៍

គ.១- ផែនការប្រើប្រាស់ឧបករណ៍នេសាទ:

ផែនការប្រើប្រាស់ឧបករណ៍នេសាទនៅក្នុងកន្លែងនេសាទសហគមន៍ គឺរៀបចំឡើងដោយគិតតួអំពីប្រភេទ ដែននេសាទ ប្រភេទ ទំហំ ប្រវែង និងចំនួនឧបករណ៍នេសាទ ចំនួនអ្នកនេសាទ និងរដូវនេសាទ ។

ផែនការប្រើប្រាស់ឧបករណ៍នេសាទនៅក្នុងកន្លែងនេសាទសហគមន៍ត្រូវបានរៀបចំឡើងដូចខាងក្រោម:

ឈ្មោះ/ទីតាំង កន្លែងនេសាទ	ពេលវេលា ធ្វើនេសាទ	ឧបករណ៍នេសាទអនុញ្ញាតឱ្យប្រើ		
		ប្រភេទ	ទំហំ/ប្រវែង	ចំនួន
បឹងគល់	សីហា-ធ្នូ	មង	ប្រវែង៥០០០មក្រឡា=២.៥-៥សម	២០០នាក់
បឹងជំនីក	សីហា-ធ្នូ	ទ្រុ	៥០គ្រឿង	៥០នាក់
ព្រែកអារក្រពើ	កក្កដា-វិច្ឆិកា	លបត្រិវស់	១០គ្រឿង	១០នាក់
ទំនាបតាក្រូច	សីហា-ធ្នូ	លបត្រិដីរី	៧៥គ្រឿង	៧៥នាក់
ទំនាបតាក្រូច	សីហា-ធ្នូ	លបកំពិស	១០០០គ្រឿង	១០០០គ្រឿង

គ.២ ផែនការកែលំអរដែននេសាទ

ផែនការកែលំអរដែននេសាទត្រូវបានរៀបចំឡើងដូចមាននៅក្នុងតារាងខាងក្រោម:

ឈ្មោះដែននេសាទ	ទំហំ	ទំហំដែលត្រូវកែលំអ	សកម្មភាព	ថ្ងៃ ខែ ឆ្នាំ ចាប់ផ្តើម	ថ្ងៃ ខែ ឆ្នាំបញ្ចប់	ផ្សេងៗ
បឹងជំនីក	៤១ហិកតា	ប=១០០មទ=៥០ម ជំរៅ=១.៥ម	-ប្រជុំផ្សព្វផ្សាយ -ចុះពិនិត្យទីកន្លែង -ជួលគ្រឿងចក្រ ឬឱ្យអង្គពលកម្ម	៦/៤/២០០៩	៦/៤/២០១០	

គ.៣ ផែនការកំណត់ និងរៀបចំកន្លែងអភិរក្ស

ផែនការកំណត់ និងរៀបចំកន្លែងអភិរក្ស នឹងត្រូវរៀបចំឡើងដូចមាននៅក្នុងតារាងខាងក្រោម:

ឈ្មោះ/ទីតាំង	ទំហំ	ប្រភេទនៃការអភិរក្ស	សកម្មភាព	ថ្ងៃ ខែ ឆ្នាំចាប់ផ្តើម	ថ្ងៃ ខែ ឆ្នាំបញ្ចប់	ផ្សេងៗ
បឹងប្រាង	ប=២៥០មទ=១៥០ម	ត្រីមេតូជ	ប្រជុំផ្សព្វផ្សាយ បោះបង្គោល ដាក់ស្លាកសញ្ញា រុំខ្សែលូស ស្បាត	៥/៣/២០០៩	៥/១០/២០១០	

គ.៤ ផែនការគ្រប់គ្រងព្រៃឈើ

ផែនការគ្រប់គ្រងព្រៃឈើត្រូវបានរៀបចំឡើង ដូចមាននៅក្នុងតារាងខាងក្រោម៖

ឈ្មោះ/ទីតាំង	ទំហំ	ប្រភេទកូនឈើដែលត្រូវដាំនិងការពារ	សកម្មភាព	ថ្ងៃ ខែ ឆ្នាំ ចាប់ផ្តើម	ថ្ងៃ ខែ ឆ្នាំ បញ្ចប់	ផ្សេងៗ
១-ដាំព្រៃឈើ	៣ ហិកតា	ច្រកែង, រាំង	ផ្សាំ, បណ្តុះ	២០០៩	២០១០	៤០០ដុល្លា
២-ថែរក្សា និងរំលោះព្រៃឈើ		ថែរក្សា	ថែរក្សា	ថែរក្សា	ថែរក្សា	

គ.៥- ផែនការអភិវឌ្ឍន៍វារីវប្បកម្ម

ផែនការអភិវឌ្ឍន៍វារីវប្បកម្មត្រូវបានរៀបចំឡើងដូចខាងក្រោម៖

ប្រភេទវារីវប្បកម្ម	ចំនួន	ប្រភេទកូនត្រីពូជ	បរិមាណកូនត្រីពូជ	ខែ/ឆ្នាំ	
				ចាប់ផ្តើម	ប្រមូលផល
ស្រះ	៨	អណ្តែង	៣២០ គក្រ	ធ្នូ ២០០៩	មីនា ២០១០

គ-៦ ផែនការថវិកាទ្រទ្រង់សំរាប់អភិវឌ្ឍន៍ហេតុផល

ប្រភេទប្រាក់ចំណូល	សកម្មភាព	ថ្ងៃខែឆ្នាំចាប់ផ្តើម	ថ្ងៃខែឆ្នាំបញ្ចប់	ចំណូលសរុប	ផ្សេងៗ
ភាគទានពីសមាជិកសហគមន៍	ផ្សព្វផ្សាយពីការដាក់ពាក្យសុំចូលជាសមាជិក ទទួលពាក្យសុំ និងប្រមូលប្រាក់បង់សមាជិកភាព	២/៤/២០០៩	២/៤/២០១០	១០០០x១៨៦ន= ១៨៦ ០០០រ	
ភាគទានប្រចាំឆ្នាំ	ផ្សព្វផ្សាយពីផលប្រយោជន៍ភាគទានប្រចាំឆ្នាំ និងប្រមូលភាគទាន	២/៥/២០០៩	២/៥/២០១០	=១៨៦ ០០០រ	

	ប្រចាំឆ្នាំ				
ជំនួយសម្បទានសជន និងអង្គការនានា	រៀបចំធ្វើផែនការជាមួយក្រុមប្រឹក្សាឃុំ ដើម្បីអភិវឌ្ឍន៍សហគមន៍	២/១/២០០៩	២/៥/២០១០	៥០០ដុល្លារ	

គ-៧ ផែនការបង្កើតមុខរបររួមចំណែកដល់សហគមន៍

ប្រភេទមុខរបរ	សកម្មភាព និងចំនួន	ថ្ងៃខែឆ្នាំចាប់ផ្តើម	ថ្ងៃខែឆ្នាំបញ្ចប់
ចិញ្ចឹម ត្រី, ជ្រូក, មាន់	មាន់ ៣ក្បាល/គ្រួសារ (១០គ្រួសារ) ជ្រូក២ក្បាល/គ្រួសារ (១០គ្រួសារ)	២/៥/២០០៩	២/៥/២០១០
ដាំបន្លែ (ននោង, សណ្តែកកូ, ឆៃខៀវ, ឆៃផ្កី)	២០ គ្រួសារ	៤/៣/២០០៩	១/៣/២០១០
បណ្តុះជំនាញ	១គ្រួសារ/២រង (១០គ្រួសារ)	១/៣/២០០៩	១/៣/២០១០

គ-៨ ផែនការបោះបង្គោលព្រំប្រទល់សហគមន៍

ចំនួនបង្គោល	ចំណុចត្រូវបោះ	អ្នកទទួលខុសត្រូវ	ពេលវេលា		ផ្សេងៗ
			ចាប់ផ្តើម	បញ្ចប់	
៦ បង្គោល	តាមចំណុចដែលបានកំណត់ក្នុងផែនទីសហគមន៍	គណៈកម្មការសហគមន៍នេសាទ	កុម្ភៈ ២០០៩	មីនា ២០១១	ត្រូវការជំនួយនិងការសហការណ៍ពី ស្ថាប័នជំនាញ និងអង្គការនានា

គ-៩ ផែនការផ្សព្វផ្សាយ និងលើកកម្ពស់ការយល់ចឹង

ប្រធានបទ	ក្រុមគោលដៅ	ពេលវេលា	អ្នកទទួលខុសត្រូវ
លក្ខន្តិកៈនិងបទបញ្ជាផ្ទៃក្នុងសហគមន៍នេសាទ	សមាជិក និងគណៈកម្មការស.ន	រៀងរាល់ខែ ៣ នៃឆ្នាំនីមួយៗ	រដ្ឋបាលជលផល CFC
សារៈប្រយោជន៍នៃធនធានធម្មជាតិ និងបរិស្ថាន	សមាជិក និងគណៈកម្មការស.ន	រៀងរាល់ខែ ៥ នៃឆ្នាំនីមួយៗ	រដ្ឋបាលជលផល CFC
ផែនទីកំណត់ព្រំប្រទល់កន្លែងនេសាទ	សមាជិក និងគណៈកម្មការស.ន	រៀងរាល់ខែ ៨ នៃឆ្នាំនីមួយៗ	រដ្ឋបាលជលផល CFC
ផែនការគ្រប់គ្រងកន្លែងនេសាទ	សមាជិក និងគណៈកម្មការស.ន	រៀងរាល់ខែ ១ នៃឆ្នាំនីមួយៗ	រដ្ឋបាលជលផល CFC

	គណៈកម្មការស.ន		
ច្បាប់ជលផល និងច្បាប់ផ្សេងៗទាក់ទងដល់ការ គ្រប់គ្រងសហគមន៍នេសាទ	សមាជិក និង គណៈកម្មការស.ន	រៀងរាល់ខែ ៥ នៃឆ្នាំនីមួយៗ	រដ្ឋបាលជលផល CFC
ការគ្រប់គ្រង និងសារៈប្រយោជន៍នៃព្រៃលិចទឹក	សមាជិក និង គណៈកម្មការស.ន	រៀងរាល់ខែ ១ នៃឆ្នាំនីមួយៗ	រដ្ឋបាលជលផល CFC
ផលប៉ះពាល់ការប្រើប្រាស់ថ្នាំពុលកសិកម្ម និងការប្រើប្រាស់ឧបរណ៍នេសាទល្មើសច្បាប់	សមាជិក និង គណៈកម្មការស.ន	រៀងរាល់ខែ ២ នៃឆ្នាំនីមួយៗ	រដ្ឋបាលជលផល CFC

គ-១០ ផែនការពង្រឹងសេចក្តីសហការសហគមន៍

ផែនការ	ប្រធានបទ/ជំនាញ	ក្រុមគោលដៅ	ពេលវេលា	អ្នកទទួលខុសត្រូវ
ពង្រឹងស្ថាប័ន និង ការងារគ្រប់គ្រង	ការធ្វើកំណត់ហេតុ និង របាយការណ៍	គណៈកម្មការស.ន	កុម្ភៈ ២០០៩	រដ្ឋបាលជលផល CFC
	របៀបសរសេរខិត្តប្បដ្ឋបាល	គណៈកម្មការស.ន	កក្កដា ២០០៩	រដ្ឋបាលជលផល CFC
	រៀបចំទុកដាក់ឯកសារសហគមន៍ និងរបៀបកត់ត្រាប្រចាំថ្ងៃ	គណៈកម្មការស.ន	មិថុនា ២០០៩	រដ្ឋបាលជលផល CFC
	ការគ្រប់គ្រងថវិកា	គណៈកម្មការស.ន	កុម្ភៈ ២០០៩	រដ្ឋបាលជលផល CFC
	ការដោះស្រាយទំនាស់	គណៈកម្មការស.ន		រដ្ឋបាលជលផល CFC
	ការទំនាក់ទំនង និង សរសេរសំណើសុំថវិកា	គណៈកម្មការស.ន	មេសា ២០០៩	រដ្ឋបាលជលផល CFC
	រៀបចំបណ្តាញសហគមន៍	គណៈកម្មការស.ន	សីហា ២០០៩	រដ្ឋបាលជលផល CFC
	ទស្សនៈកិច្ចសិក្សាផ្លាស់ប្តូរ បទពិសោធន៍	គណៈកម្មការស.ន	១ដង/ឆ្នាំ	រដ្ឋបាលជលផល CFC
បណ្តុះបណ្តាល បច្ចេកទេស	បណ្តុះ និងដាំព្រៃលិចទឹក	សមាជិក និង គណៈកម្មការស.ន	កញ្ញា ២០០៩	រដ្ឋបាលជលផល CFC
	ចិញ្ចឹមត្រី និងសត្វ	សមាជិក និង គណៈកម្មការស.ន	កុម្ភៈ ២០០៩	រដ្ឋបាលជលផល CFC
	បណ្តុះផ្សិត	សមាជិក និង គណៈកម្មការស.ន	មិនា ២០០៩	រដ្ឋបាលជលផល CFC

២៥. យុទ្ធសាស្ត្រ

ដើម្បីអនុវត្តផែនការឱ្យទទួលបានជោគជ័យ យុទ្ធសាស្ត្រមួយចំនួនត្រូវបានរៀបចំ ដូចខាងក្រោម៖

- បង្កើតគណៈកម្មការសម្រាប់អនុវត្ត តាមដាន ត្រួតពិនិត្យ និងវាយតម្លៃការអនុវត្តផែនការ រួមមាន៖ សមាជិកគណៈកម្មការសហគមន៍នេសាទ ចាស់ទុំ និងសមាជិកសហគមន៍នេសាទដែល មានបទពិសោធន៍ និងចំណេះដឹងល្អ ជាពិសេសអំពីបញ្ហានេសាទ
- ស្នើសុំជំនួយបច្ចេកទេសពីរដ្ឋបាលជលផលមានសមត្ថកិច្ច ដើម្បីជួយផ្តល់យោបល់ចំពោះផែនការណាដែល ទាក់ទងនឹងបច្ចេកទេសជលផលដូចជា៖ ការធ្វើផែនការកន្លែងអភិរក្សមេពូជត្រី ការរៀបចំកន្លែងអភិរក្ស ព្រៃលិចទឹក កន្លែងអភិរក្សជីវៈចម្រុះ ការស្តារព្រែក ការកំណត់ឧបករណ៍នេសាទ ការចិញ្ចឹមត្រី ការរក ថវិកាទ្រទ្រង់ជាដើម
- រៀបចំយុទ្ធសាស្ត្រទំនាក់ទំនងជាមួយស្ថាប័នជំនាញ អង្គការនានា គម្រោង និងម្ចាស់ជំនួយដើម្បីទទួល បានការឧបត្ថម្ភគាំទ្រ និងថវិកាសម្រាប់ដំណើរការអនុវត្តផែនការ
- រៀបចំកម្មវិធីអនុវត្តផែនការតាមដំណាក់កាលនីមួយៗដោយជាក់លាក់
- ទាក់ទងជាមួយរដ្ឋបាលជលផលដើម្បីសុំការគាំទ្រថវិកា និងជួយរកដៃគូសំរាប់ទ្រទ្រង់ផែនការគ្រប់គ្រង សហគមន៍នេសាទ
- ផ្សព្វផ្សាយផែនការគ្រប់គ្រងកន្លែងនេសាទសហគមន៍ដល់សមាជិកសហគមន៍នេសាទ និងអ្នកពាក់ព័ន្ធ សំខាន់ៗ ដើម្បីជម្រុញការចូលរួម និងគាំទ្រដល់ការអនុវត្តផែនការគ្រប់គ្រងនេះ
- កៀងគរការចូលរួមចំណែករបស់សមាជិកសហគមន៍នេសាទ
- រៀបចំវិធានការចំពោះអ្នកនេសាទមកពីក្រៅសហគមន៍
- ពង្រឹងសមត្ថភាពបច្ចេកទេស និងគ្រប់គ្រងរបស់គណៈកម្មការសហគមន៍នេសាទ
- ចងក្រងក្រុមអ្នកនេសាទទៅតាមប្រភេទឧបករណ៍នេសាទ ដើម្បីចូលរួមអនុវត្តផែនការ
- បញ្ចូលផែនការការគ្រប់គ្រងសហគមន៍នេសាទទៅក្នុងផែនការអភិវឌ្ឍន៍ឃុំ សង្កាត់ ។

ការវាយតម្លៃផែនការគ្រប់គ្រងគំនូននៃសេវាសុខសាធារណៈ អំឡុង ៣ ឆ្នាំ (២០០៨ ដល់ ២០១០)

ប្រភេទផែនការ	សកម្មភាព	លទ្ធផលរំពឹងទុក	ការចំណូលចំណាយ	ប្រភពជំនួយ	ពេលវេលាផ្តើម	ពេលវេលាបញ្ចប់	ផ្សេងៗ
១. ការប្រើប្រាស់ឧបករណ៍នេសាទ	<ul style="list-style-type: none"> - ផ្សព្វផ្សាយផែនការប្រើប្រាស់ឧបករណ៍នេសាទដល់សមាជិកសហគមន៍ទាំងអស់និងអ្នកមកពីខាងក្រៅ - ចុះត្រួតពិនិត្យ និងតាមដានជាប្រចាំ 	<ul style="list-style-type: none"> - សមាជិក និងអ្នកមិនមែនជាសមាជិកសហគមន៍ទាំងអស់បានជ្រួតជ្រាបពីផែនការ - ការប្រើប្រាស់ឧបករណ៍នេសាទខុសច្បាប់ថយចុះ នាំឱ្យត្រីមានការកើនឡើង 	<ul style="list-style-type: none"> - ចំណាយលើការផ្សព្វផ្សាយ ១៥០ ដុល្លារ - ចំណាយលើការចុះល្បាត ត្រួតពិនិត្យតាមដាន ២០០ ដុល្លារ 	<ul style="list-style-type: none"> - ជំនួយអង្គការនិងសហគមន៍ស្រុក - ប្រាក់ប្រើភាគរបស់សហគមន៍ 	២០០៩-២០១០	២០០៩-២០១០	
៤- ផែនការគ្រប់គ្រងព្រៃលិចទឹក	ផ្សព្វផ្សាយដល់សមាជិក	ព្រៃក្នុងសហគមន៍កើនឡើង	៥០០	អង្គការនានាស្ថាប័នជំនាញ	២០០៩-២០១០	២០០៩-២០១០	
៥- ផែនការអភិវឌ្ឍន៍វារីវប្បកម្ម	<ul style="list-style-type: none"> - ចិញ្ចឹមត្រីអណ្តែង ៨ស្រះ ១០ម x ១០ម ចំនួន ៣២០ គក្រ 	<ul style="list-style-type: none"> - ជីវភាពប្រជាជនកើនឡើង - បង្កើនជីវភាពគ្រួសារ 	១០០ ដុល្លារ	<ul style="list-style-type: none"> - សហគមន៍ - អង្គការ និង ជំនាញ 	<ul style="list-style-type: none"> - ថ្មី - ២០០៩-២០១០ 	មីនា ២០០៩	
៦- ផែនការកែលម្អចំណូលសហគមន៍	<ul style="list-style-type: none"> - ប្រមូលប្រាក់សមាជិកភាព និង ភាគទានប្រចាំឆ្នាំ - ស្វែងរកជំនួយបន្ថែមពីអង្គការ និងសហគមន៍នានា 	<ul style="list-style-type: none"> - សមាជិកស.នទាំងអស់នឹងបង់ប្រាក់តាមការកំណត់ក្នុងលក្ខន្តិកៈនិងបទបញ្ជាផ្ទៃក្នុង - អង្គការ និងសហគមន៍នានា 	<ul style="list-style-type: none"> - គ្មានការចំណាយ 	-	២០០៩	២០១០	

៧- ផែនការបង្កើនមុខរបរ ទ្រទ្រង់ជីវភាព	វិភាគនិងចាត់អាទិភាពសេរីសមុខរបរចិញ្ចឹមជីវិត ស្វែងរកអង្គការ ស្ថាប័នគាំទ្រ - រៀបចំសំណើសុំថវិកា	- ជំរើសមុខរបរចិញ្ចឹមជីវិតត្រូវបានកំណត់ និងចាត់អាទិភាពសំណើសុំថវិកាត្រូវបានរៀបចំ និងទទួលបានការគាំទ្រពីអង្គការនានា	- ចំណាយសរុប ៥០០០ \$	- ជំនួយអង្គការ និងសប្បុរសជននានា - ថវិកាអភិវឌ្ឍន៍ប៉ុ - ប្រាក់បដិភាគរបស់សហគមន៍	២០០៥- ២០១០	២០១០			
៨- ផែនការបោះបង្ហោល ព្រំប្រទល់សហគមន៍	សហការជាមួយជំនាញផែនទីកំណត់តាំងត្រូវបោះបង្ហោល - រៀបចំកិច្ចការគាំទ្រ	បង្ហោលត្រូវបានបោះត្រឹមត្រូវតាមចំនុចដែលកំណត់លើផែនទីស.នមានព្រំប្រទល់ច្បាស់លាស់កាត់បន្ថយជម្លោះ	- ចំណាយសរុប ៣០០ ដុល្លារ	- ជំនួយអង្គការ និងសប្បុរសជននានា - ថវិកាអភិវឌ្ឍន៍ប៉ុ - ប្រាក់បដិភាគរបស់សហគមន៍	កុម្មុះ ២០០៥- ២០១១	មិនា ២០០៨			
៩- ផែនការផ្សព្វផ្សាយ និងបង្កើនការយល់ដឹង	- ផ្សព្វផ្សាយឱ្យស.គបានលំដឹងពី លក្ខន្តិកៈ បទបញ្ជាផ្ទៃក្នុង ច្បាប់ និងលិខិតបទដ្ឋានផ្សេងៗពាក់ព័ន្ធនឹងស.ន	- ស.គបានយល់ដឹង និងអនុវត្តតាម	- ១០០ ដុល្លារ	- ជំនួយអង្គការ និងសប្បុរសជននានា - ថវិកាអភិវឌ្ឍន៍ប៉ុ - ប្រាក់បដិភាគរបស់សហគមន៍	មករា ២០១០	ធ្នូ ២០១០			

<p>១០- ផែនការពង្រឹងសមត្ថភាពសហគមន៍</p>	<p>- បង្កើនសមត្ថភាពស.គទាំងជំនាញ គ្រប់គ្រងស្ថាប័ន និងបច្ចេកទេស</p>	<p>ស.គ.ចេះជំនាញផ្សេងៗទាក់ទិននឹងការងារគ្រប់គ្រងស្ថាប័ន និងបច្ចេកទេស</p>	<p>- ១០០ ដុល្លារ</p>	<p>- ជំនួយអង្គការ និងសហប្រតិបត្តិការ - ថវិកាអភិវឌ្ឍន៍ឃុំ - ប្រាក់បដិភាគរបស់សហគមន៍</p>	<p>មករា ២០០៥</p>	<p>២០០៨</p>
<p>១១- ផែនការកែលម្អផែនការសាមញ្ញ</p>	<p>ប=១០០មធ=៥០ម ជំរៅ=១.៥ម</p>	<p>- ប្រជុំផ្សព្វផ្សាយ - ចុះពិនិត្យទីកន្លែង - ជួលគ្រឿងចក្រ - ឬឱ្យអង្គពលកម្ម</p>	<p>៨០០០ដុល្លារ</p>	<p>- ជំនួយអង្គការ និងសហប្រតិបត្តិការ - ថវិកាអភិវឌ្ឍន៍ឃុំ - ប្រាក់បដិភាគរបស់សហគមន៍</p>	<p>២០០៥- ២០១០</p>	
<p>១២- ផែនការអភិរក្ស</p>	<p>ត្រីមេពូជ ប=២៥០មធ=១៥០ម</p>	<p>- ប្រជុំផ្សព្វផ្សាយ - ចុះពិនិត្យទីកន្លែង - រ៉ាំរ៉ៃខ្យល់ស បោះ - បង្ហាញ ល្បាត</p>	<p>១០០០ដុល្លារ</p>	<p>- ជំនួយអង្គការ និងសហប្រតិបត្តិការ - ថវិកាអភិវឌ្ឍន៍ឃុំ - ប្រាក់បដិភាគរបស់សហគមន៍</p>	<p>២០០៥- ២០១០</p>	

សវនកម្មភាព

ឆ្នាំ ២០០៨

ឆ្នាំ ២០០៩

ឆ្នាំ ២០១០

	1	2	3	4	5	6	7	8	9	10	11	12	1	2	3	4	5	6	7	8	9	10	11
១. ការប្រើប្រាស់បំណុលករណីនេសាទ																							
២. ការកែលម្អដីនេសាទ																							
៣. ការកំណត់ និង រៀបចំតំបន់អភិរក្ស																							
៤. ផែនការគ្រប់គ្រងប្រៃសណីយ៍																							
៥. ផែនការអភិវឌ្ឍន៍វិវិប្បកម្មតាមស្រះ																							
៦. ផែនការថវិកាទ្រទ្រង់សម្រាប់អភិវឌ្ឍន៍សហគមន៍																							
៧. ផែនការបង្កើនមុខរបរទ្រទ្រង់ជីវភាព																							
៨. ផែនការបោះបង្គោលព្រៃប្រទល់ស.គ																							
៩. ផែនការផ្សព្វផ្សាយនិងបង្កើនការយល់ដឹង																							
១០. ផែនការពង្រឹងសមត្ថភាពសហគមន៍																							

បានឃើញ និងបញ្ជូនមក

លោកនាយករដ្ឋបាលជលផល

នាយសង្កាត់រដ្ឋបាលជលផល

ថ្ងៃទី ១០ ខែ ១ ឆ្នាំ ២០០៨

លេខ : ២៥៥

បានឃើញ

មេឃុំ ៧៧៧.៥៤៥

ថ្ងៃទី ១០ ខែ ១ ឆ្នាំ ២០០៨

លេខ : ១១៥

បានឃើញ និងបញ្ជូនមក

លោកនាយកម្មការសហគមន៍នេសាទ

ថ្ងៃទី ១ ខែ ១ ឆ្នាំ ២០០៨

លេខ : ០២៤៤

បានឃើញ និងបញ្ជូនមក

រាជធានីភ្នំពេញ ថ្ងៃទី ១០ ខែ ១ ឆ្នាំ ២០០៨

ប្រតិភូរាជរដ្ឋាភិបាល នគរបាលបណ្តុះបណ្តាល

ប្រធានរដ្ឋបាលជលផល

បានឃើញ និងបញ្ជូនមក

លោកនាយកម្មការដ្ឋាន រដ្ឋបាលជលផល

ថ្ងៃទី ១ ខែ ១ ឆ្នាំ ២០០៨


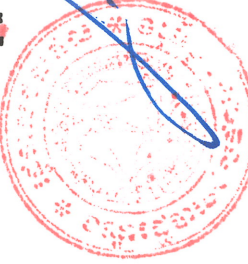
នាយករដ្ឋបាលជលផល

ដើម្បីពិនិត្យ និងសម្រេចដោយអនុក្រោះ

ថ្ងៃទី ១១ ខែ ១ ឆ្នាំ ២០០៨

នាយកម្មការដ្ឋាន រដ្ឋបាលជលផល

លេខ : ១១៥



Handwritten signature and name in blue ink.