

ព្រះរាជាណាចក្រកម្ពុជា  
ជាតិ សាសនា ព្រះមហាក្សត្រ

ផែនការគ្រប់គ្រងកន្លែងនេសាទសហគមន៍  
កូនខ្នង

រយៈពេល ៣ឆ្នាំ (២០២០ ដល់ ២០២២)

ឃ្លោះសហគមន៍នេសាទ

ភូមិ

ឃុំ

ស្រុក

ខេត្ត

៖ កូនខ្នង

៖ កូនខ្នង, ព្រៃតូច, ភូមិថ្មី, ដុបក្រសាំង, ស្ទឹងចក

៖ ព្រៃតូច

៖ មោងឫស្សី

៖ ប្រាសាទដំបង

ព្រះរាជាណាចក្រកម្ពុជា  
ជាតិ សាសនា ព្រះមហាក្សត្រ

ផែនការគ្រប់គ្រងកន្លែងនេសាទសហគមន៍  
កូនខ្នង

រយៈពេល ៣ឆ្នាំ (២០២០ ដល់ ២០២២)

ឈ្មោះសហគមន៍នេសាទ

៖ កូនខ្នង

ភូមិ

៖ កូនខ្នង, ព្រៃតូច, ភូមិថ្មី, ដុបក្រសាំង, ស្ទឹងចក

ឃុំ


៖ ព្រៃតូច

ស្រុក

៖ មេរាំងឫស្សី

ខេត្ត

៖ ប្រាសាទ



# មាតិកា

១.ស្ថានភាពទូទៅ .....	២
២.អំពីប្រជាសាស្ត្រ និងសេដ្ឋកិច្ចសង្គម .....	២
ក.ប្រជាពលរដ្ឋ .....	២
ខ. មុខរបរ .....	៣
៣.កន្លែងនេសាទ និង ធនធានជលផលដែលមាននៅក្នុងកន្លែងនេសាទសហគមន៍ .....	៣
ក. ទីតាំង .....	៣
ខ. ដែននេសាទ .....	៤
គ. តំបន់ដែលមានលទ្ធភាពអាចបង្កើតកន្លែងអភិរក្ស .....	៦
ឃ. ធនធានជលផល .....	៦
១.ប្រភេទត្រី .....	៦
២.ប្រភេទវាសិត .....	៦
៣.ប្រភេទរុក្ខជាតិព្រៃលិចទឹក និងវារីរុក្ខជាតិ .....	៦
៤.ការធ្វើនេសាទ .....	៦
ក.អ្នកនេសាទ .....	៦
ខ.ឧបករណ៍នេសាទ .....	៧
គ.ប៉ាន់ប្រមាណ ផលនេសាទចាប់បានប្រចាំឆ្នាំ .....	១១
៥.ផែនការគ្រប់គ្រងកន្លែងនេសាទសហគមន៍ .....	១១
ក.ទស្សនៈវិស័យ .....	១១
ខ.គោលបំណង .....	១១
គ.ផែនការគ្រប់គ្រងកន្លែងនេសាទសហគមន៍ .....	១១
គ.១. ផែនការប្រើប្រាស់ឧបករណ៍នេសាទ .....	១១
គ.២. ផែនការចុះល្បាតទប់ស្កាត់បទល្មើស .....	១២
គ.៣. ផែនការកែលំអរដែននេសាទ .....	១២
គ.៤. ផែនការគ្រប់គ្រងព្រៃលិចទឹក .....	១៣
គ.៥. ផែនការកំណត់និងរៀបចំកន្លែងអភិរក្ស .....	១៣
គ.៦.ផែនការផ្សព្វផ្សាយច្បាប់ជលផល .....	១៣
គ.៧.ផែនការអភិវឌ្ឍន៍កម្មវិធីចម្រុះ .....	១៤
គ.៨.ផែនការពង្រឹងមុខរបរចិញ្ចឹមជីវិត .....	១៤
គ.៩.ផែនការពង្រឹងសមត្ថភាព .....	១៤
គ.១០. ផែនការចងក្រងក្រុមសន្សំ .....	១៥
គ.១១. ផែនការពង្រឹងការគ្រប់គ្រង .....	១៥
ឃ. យុទ្ធសាស្ត្រ .....	១៥
៦.ឧបសម្ព័ន្ធ	
ឧបសម្ព័ន្ធ ៖ តារាងសង្ខេបផែនការគ្រប់គ្រងកន្លែងនេសាទសហគមន៍រយៈពេល៣ឆ្នាំ២០២០-២០២២ .....	១៧
ឧបសម្ព័ន្ធ ៖ តារាងកម្មវិធីការងារនេសាទសហគមន៍ .....	២២

**ផែនការគ្រប់គ្រង  
កន្លែងនេសាទសហគមន៍**

២០២០

**១. ស្ថានភាពទូទៅ**

សហគមន៍នេសាទកូនខ្ពង ត្រូវបានរៀបចំឡើង ដោយមហាសន្និបាតកំណើតដំបូង នៅថ្ងៃទី១១ ខែមេសា ឆ្នាំ ២០០៦ និងបានធ្វើកិច្ចព្រមព្រៀងកន្លែងនេសាទសហគមន៍ចុះថ្ងៃទី២៦ ខែវិច្ឆិកា ឆ្នាំ២០០៧។

សហគមន៍នេសាទកូនខ្ពង មានទីតាំងស្ថិតនៅក្នុងភូមិកូនខ្ពង .ព្រៃតូច .ភូមិថ្មី .ដុបក្រសាំង .ស្ទឹងចត ឃុំព្រៃតូច ស្រុកមោងឫស្សី ខេត្តបាត់ដំបង ដែលមានសមាជិកចំនួន៥៦៩ នាក់ ស្រី១៧៤ នាក់ និងមាន គណៈកម្មការចំនួន១៩ នាក់ ស្រី០៣នាក់ ។

ក្នុងនោះចំនួនគ្រួសារសរុបចំនួន១៧០៦គ្រួសារស្មើនឹងមនុស្សរាយ ៨៧៦៤នាក់ស្រី ៤៣៧៧ នាក់។

កន្លែងមកសហគមន៍នេសាទនេះបានដំណើរការសកម្មភាពសំខាន់ៗរបស់ខ្លួនរួមមាន៖

- ល្បាត
- ផ្សព្វផ្សាយ
- បណ្តាញការងារប្រជុំប្រចាំខែ
- ពង្រីកសមាជិកភាព
- រកកន្លែងអភិរក្ស។

**២. អំពីប្រជាសាស្ត្រ និងសេដ្ឋកិច្ចសង្គម**


**ក. ប្រជាពលរដ្ឋ**

ចំនួនប្រជាពលរដ្ឋសរុបក្នុងសហគមន៍នេសាទមាន ៨៧៦៤នាក់ ស្រី៤៣៧៧នាក់ ក្នុងនោះមានជនជាតិខ្មែរ ៨៧៦៤នាក់ ខ្មែរឥស្លាមចំនួន០នាក់ អាណិកជនរៀតណាមចំនួន០នាក់។


- ចំនួនស្ត្រីមេម៉ាយក្នុងសហគមន៍នេសាទមានចំនួន ៤២៧នាក់
- ចំនួនជនពិការក្នុងសហគមន៍នេសាទមានចំនួន ១២នាក់ ស្រី០៦ នាក់
- ចំនួនចាស់ជរាក្នុងសហគមន៍នេសាទមានចំនួន ១២៨នាក់ ស្រី ៥៥៣នាក់
- ចំនួនកុមារកំព្រាក្នុងសហគមន៍នេសាទមានចំនួន ១០នាក់ ស្រី ៣នាក់
- ចំនួនអ្នកមានជំងឺរ៉ាំរ៉ៃក្នុងសហគមន៍នេសាទមានចំនួន ១១នាក់ ស្រី ១នាក់
- ប្រជាពលរដ្ឋក្នុងសហគមន៍ជាអ្នកកាន់សាសនាព្រះពុទ្ធ ៩០% សាសនាផ្សេងៗ១០%
- ក្រៅពីនេះមាននាក់កាន់សាសនាព្រះពុទ្ធ១០០% អ៊ីស្លាមប្រមាណ០% សាសនាកាតូលិកប្រមាណ០%

ក្នុងចំណោមសមាជិកគ្រួសារនៃសមាជិកសហគមន៍នេសាទទាំងអស់

- អ្នកមិនចេះអក្សរមានចំនួន១២០នាក់ ស្រី៦៧នាក់
- កំរិតថ្នាក់បឋមសិក្សាចំនួន១៥នាក់ ស្រី៣៥២នាក់
- កំរិតមធ្យមសិក្សាចំនួន២៦៩.នាក់ ស្រី១៦១នាក់
- និងកំរិតថ្នាក់ឧត្តមសិក្សាចំនួន ២០នាក់ ស្រី៦នាក់។



២៧	បឹងចុះក្រោម	១០០០០ម <sup>២</sup>	០៩-១២ពេញ១ឆ្នាំ
២៨	បឹងអាវ៉ែ	១១០០០ម <sup>២</sup>	០៩-០៤ពេញ១ឆ្នាំ
២៩	គន្លងដំណាក់ចង្ហើរ	២៥០០០ម <sup>២</sup> រាក់	១១-០២
៣០	បឹងដាច់ហៀវ	១០០០០ម <sup>២</sup>	០៩-០៤ពេញ១ឆ្នាំ
៣១	បឹងបាក់សម	៧០០០ម <sup>២</sup>	០៩-០៤ពេញ១ឆ្នាំ
៣២	បឹងគន្លងត្រាកទ័រ	៣០០០ម <sup>២</sup>	១១-០២
៣៣	បឹងអាទ្រង់	៣០០០ម <sup>២</sup>	១១-០២
៣៤	បឹងអណ្តើក	១៥០០០ម <sup>២</sup>	១១-០២
៣៥	បឹងតាអូ	៧០០០ម <sup>២</sup>	១១-០២
៣៦	បឹងក្អែកយំ	៣០០០ម <sup>២</sup>	០៩-០៤
៣៧	បឹងបាលហាល	១៤០០០ម <sup>២</sup>	១១-០២
៣៨	បឹងអាស្មែត	៣១០០០ម <sup>២</sup>	១១-០២
៣៩	បឹងតាលៀម	២៥០០ម <sup>២</sup>	១១-០២
៤០	បឹងតាអ៊ូ	២០០០ម <sup>២</sup>	០៩-០៤រឹងរាក់
៤១	បឹងតាឡី	២៥០០ម <sup>២</sup>	០៩-០៤រឹងរាក់
៤២	បឹងយឹម	២០០០ម <sup>២</sup>	០៩-០៤រឹងរាក់
៤៣	បឹងប្រាងតូច	៣០០០ម <sup>២</sup>	០១-១២
៤៤	បឹងថ្ម	៣៥០០ម <sup>២</sup>	០៩-០៤រឹងរាក់
៤៥	បឹងប្រាងធំ	៨០០០ម <sup>២</sup>	១១-០២
៤៦	បឹងទួលចៅ	២០០០ម <sup>២</sup>	០៩-០៤រឹងរាក់
៤៧	បឹងសាន្តចៅ	៦៥០០ម <sup>២</sup>	១២-១២រឹងរាក់
៤៨	បឹងឈូក	៦០០០ម <sup>២</sup>	១២-១២
៤៩	បឹងតាកូមទែក	៣៥០០០ម <sup>២</sup>	១២-១២
៥០	បឹងតាកូរ	៣៥០០ម <sup>២</sup>	០៩-០៤
៥១	បឹងតាកោត	៨០០០ម <sup>២</sup>	១២-១២រឹងរាក់
៥២	បឹងខ្សាច់	៦០០០ម <sup>២</sup>	១២-១២រឹងរាក់
៥៣	បឹងប្រាំងដំឡើង	៣០០ម <sup>២</sup>	០៩-០៤
៥៤	បឹងអាចាយ	៥០០០ម <sup>២</sup>	០១-១២
៥៥	បឹងកក់	៥០០០ម <sup>២</sup>	០៩-០៤
៥៦	បឹងត្រីត្តោ	៤០០០ម <sup>២</sup>	០៩-០៤
៥៧	បឹងអាចាប់ពី	២០០០ម <sup>២</sup>	០៩-០៤
៥៨	បឹងកន្ទួត	៣០០០០ម <sup>២</sup>	០១-១២
៥៩	បឹងថ្ម	៣០០០ម <sup>២</sup>	០៩-០៤
៦០	បឹងអាត្រស់	៣៥០០ម <sup>២</sup>	០៩-០៤រឹងរាក់
៦១	បឹងរន្ទះបាញ់	១៥០០០ម <sup>២</sup>	១២-១២



៦២	ក្រឡុករាំង	២០០០ម <sup>២</sup>	០៩-០៤
៦៣	ប្រឡុកត្រស់	៣០០០ម <sup>២</sup>	០៩-០៤
៦៤	ក្រឡុកកណ្តាំងហៃ	២០០០ម <sup>២</sup>	០៩-០៤វីងរាក់
៦៥	ក្រឡុកអាទាំង	២០០០ម <sup>២</sup>	០៩-០៤វីងរាក់
៦៦	ក្រឡុកតាសៀម	៣០០០ម <sup>២</sup>	០៩-០៤វីងរាក់
៦៧	ក្រឡុកដើមក្រវ៉ាន	៥០០០ម <sup>២</sup>	០៩-០៤វីងរាក់
៦៨	ថ្នូកត្រកូន	១០០០ម <sup>២</sup>	០៩-០៤វីងរាក់

ព្រៃគម្ពោតនិងព្រៃនាមលិចទឹកមានទំហំប្រហែល ២៦៣០.២២ហិចតា

ស្មៅលិចទឹកមានទំហំប្រហែល ០.៤ហិចតា

វាលស្រែគ្របដណ្តប់ដោយស្រូវមានទំហំប្រហែល ១៣០២ហិចតា

វាលស្រែគ្របដណ្តប់ដោយព្រៃគម្ពោតមានទំហំប្រហែល ១៤០.៥៥ហិចតា

វាលស្រែ (ស្រូវរស្សា ស្រូវប្រាំង ស្រូវប្រដេញទឹក) មានទំហំប្រហែល ៣០៣៤ហិចតា

ផ្ទៃទឹក (បឹង ទន្លេ ព្រែក និងអូរ) មានទំហំប្រហែល ៥៤.១៧ហិចតា

ព្រៃឈើមានទំហំប្រហែល ១៤.៦៧ហិចតា

ស្រះ ៖ ១៥ស្រះ ទំហំ ១០×១៥×២,៥

**គ.តំបន់ដែលមានលទ្ធភាពអាចបង្កើតកន្លែងអភិរក្ស**

- បឹងសទ្ធា៖ ទំហំ៣ ហិកតា ជម្រៅ ៥ម
- បឹងថ្មកំបោរ (១.៥ហិចតា)
- បឹងសាឡុង (១.៧ហិចតា)

**ឃ.ធនធានជលផល**


ប្រភេទត្រី៖

- > ប្រភេទត្រីដែលមាន ៖ ត្រីឆ្ការ ត្រីរស់ សណ្តាយ ត្រីដំរី ត្រីតាអោន ត្រីរៀល ត្រីប្រា ត្រីអណ្តែង ត្រីព្រួល ត្រីក្រាយ ត្រីកំភ្លាញ ត្រីកំភ្លៀវ ត្រីតាអោន ត្រីកញ្ចុះ ត្រីខ្មាន់ ត្រីក្រុះ ត្រីលីញ ត្រីក្អែក ត្រីកញ្ចុះប្រាក់ ត្រីកំភ្លៀងទឹកបាយ ត្រីកញ្ចុះ ត្រីកន្ទួរ ត្រីអណ្តាតឆ្កែ ត្រីខ្លីង ត្រីឆ្ការ ត្រីត្រសក់ ត្រីក្រាញ់ ត្រីឆ្លុញ ត្រីត្រឹមគ្ការ ត្រីរំចេក ត្រីកន្ទួងប្រេង ត្រីឆ្លាំង ត្រីផ្ទោង ត្រីស្លាត ត្រីកន្ទ្រប់ ត្រីចង្វាពោត ត្រីឆ្លុត ត្រីក្រាយ ត្រីឆ្លិន ត្រីគ្រុំ ត្រីចង្វាមូល ត្រីកំភ្លាញភ្នុក ត្រីសង្កត់ប្រាក់ ត្រីអំពិលទុំ ត្រីក្បាន ត្រីអណ្តែង ត្រីក្រុះខ្នងវែង ត្រីក្រុះមេម៉ាយ ត្រីកំព្រាម ត្រីស្លឹកឫស្សី ត្រីចន្ទសត្តុក ត្រីឆ្កោក ត្រីចាកែង ត្រីក្រពាត់ ត្រីឆ្លាំងតានេល ត្រីកេះ ត្រីឆ្លាំងហាយ ត្រីកន្ទួងមាន់ ត្រីកាជះខ្លា ត្រីកំបុតច្រមុះ ត្រីផ្កក់ ត្រីដៀប។
- > ប្រភេទវារីសត្វ ៖ កណ្តុរ កុក ស្រកាកែវ លលក ខ្យង ខ្យងថៃ ក្តាម អន្ទង់ ពស់ អណ្តើក កន្ទាយ ទន្សៀង រោស្វាស ស្វាខ្មៅ កង្កែប សំពោធ ពស់ព្រលិត ពស់តាចាន់ ។
- > ប្រភេទរុក្ខជាតិព្រៃលិចទឹក និងវារីរុក្ខជាតិ ៖ ដើមរាំង ត្រស់ រញ្ជា ទៀនព្រៃ ត្រោះ ចង្កែង ឈូក ក្រចាប់ កំប្លោក កំពឹងពួយ អញ្ជាញ ព្រលិត សារាយ កន្ទាំងហៃ ញី ស្មៅ បបូស កក់ជ្រុង។

**៤. ការធ្វើនេសាទ**

ក.អ្នកនេសាទ

- អ្នកនេសាទជាសមាជិកសហគមន៍នេសាទមានចំនួន៤០០នាក់ ស្រី១៥០នាក់



- អ្នកនេសាទមិនមែនជាសមាជិកសហគមន៍នេសាទនៅក្នុងសហគមន៍មានចំនួន២៥០គ្រួសារ ស្រីចំនួន ១០០នាក់
- ប៉ាន់ស្មានអ្នកនេសាទមិនមែនជាសមាជិកដែលមកពីក្រៅសហគមន៍មានចំនួន៥០០នាក់ ស្រី២០០ នាក់

**ខ.ឧបករណ៍នេសាទ**

**ឧបករណ៍នេសាទ និងទូកការណ្តាតរបស់សមាជិកសហគមន៍នេសាទ:**

ប្រភេទឧបករណ៍	ឯកតា	ចំនួន	ចំនួនគ្រួសារប្រើប្រាស់	ទំហំ/ប្រវែង	រដូវប្រើប្រាស់ឧបករណ៍ (ខែ ដល់ ខែ)
មង	១ដៃ=៦០ម	៦៥	២៥០ ៧០%	១០០០	០៨-១២
សន្ទូចរង	១សាងស្នើ ២០០ផ្ទៃ	៦សាង	៣០០ ៣%	១៨០០ សាង	០៨-០២
សន្ទូចបង្កែ	ចំនួន	២០០	៤០០	៨០០០	១១-០៤
លាន់	ចំនួន	៥០	១៥០ ៥០%	៧៥០០ លាន់	០៨-១២
សំណាញ់	វង់	២	៤០០ ៧០%	៨០០វង់	០១-១២
ទ្រូ	គ្រូ	៥	១៥	៧៥	០៩-១១
ជបកន្តុះ ឡង់	ចំ	១៥០	១០០ ៧០%	១៥០០០	១១-០៥
លបបង្កប់	គូ	៥គូ	១០០	៥០០គូ	០៨-១២
ឡើងយ	គ្រូ	១៥	៣០០ ២០%	៤៥០០	០៨-១២
ជូ	គ្រូ	៣០	១៥០ ២០%	៤៥០០	១១-០៤
ឈ្នាំង	ចំ	៣	១០០ ២០-២០គ្រូ	៣០០	១១-១២
អង្រ្កត	ចំ	១០០	៥០ ២០-៣០ គ្រូ	៥០០០	១០-១២
ឆក់	ដើម	១	៣០	៣០	១១-០៤
ឈ្នាំងជញ្ជក់		១	២០	២០	១២-០៥
កង្វាត្រីស្លូញ	គ្រូ	១	១០	២០	១១-០៤
ចំរបអន្ទង់		១	១០០	១០០	១២-០៥
អញ្ចង	គ្រូ	១	១៥	១៥	១១-០៤
ឈិបរុញដោយដៃ	ចំ	១	៥	៥	១១-០៤
លបកង្កែប	គ្រូ	៤០	៣០	១២០	០៨-០២



កង្វាក់ដៃប	ចំ	១	២០០	២០០	១២-០៤
កន្ត្រងកដៃប	គ្រ	១	២០០	២០០	០៦-១១
សន្ទូចត្រីដោយដៃ	គ្រ	៣	១០០	៣០០	០៨-១១
សម្លៀកមួយ	ចំ	១	២០	២០	១១-០៥

ប្រភេទទុក កាល្យាត	ចំនួន	ចំណុះ	កម្លាំងសេស
កាល្យាតស្នាច់	៣០គ	១០០០-១៥០០គ.ក	៦.៥>១៨សេ:
ទុកអ៊ុំ	៥គ	១០០-៣០០	

**ឧបករណ៍នេសាទនិងទូករបស់អ្នកនៅក្នុងតំបន់ប៉ុន្តែមិនមែនជាសមាជិកសហគមន៍នេសាទ**

ប្រភេទឧបករណ៍	ឯកតា	ចំនួន	ចំនួនគ្រួសារ ប្រើប្រាស់	ទំហំប្រវែង	រដូវប្រើប្រាស់ឧបករណ៍ (ខែ ដល់ ខែ)
មង	១ដៃ=៧០ម	៤ដៃ	១០០	៤០០	០៨-១២
សន្ទូចរនង	១សាង=២០០ផ្ទៃ	៧សាង	២០០	១៤០០សាង	០៨-១២
សន្ទូចបង្កើ	ចំនួន	២០០	២០០	៤០០០	១១-០៤
លាន់	ចំនួន	១០០	១០០	១០០០០លាន់	០៨-១២
សំណាញ់	រង	២	២៥០	៥០០រង	០១-១២
ទ្រូ	គ្រ	៥	២៥០	១២៥០	៩-១២
ដបកន្លះឡង់	ចំ	១៥០	១០០	១៥០០០	១១-០៥
លបបង្កប់	គូ				
ឡើនុយ	គ្រ	១០	២០០	២០០០	០៨-១២
ជូ	គ្រ	៣០	១០០	៣០០០	១១-០៤
អន្ទូងត្រីលោត	ចំ	២	១០០	២០០	១១-១២
សែយីនកំពិស					
សន្ទូចបបក់	ដើម	១	៣០	៣០	១១-០៤
ឈ្នាងជញ្ជត់		១	៥០	៥០	១២-០៥
កង្វាត្រីឆ្មុញ	គ្រ	១	១៥០	១៥០	១១-០៤
ចំរប់អន្ទូង		១	២០០	២០០	១២-០៥
អញ្ចង	គ្រ	១	៥០	៥០	១១-០៤
ឈិបរុញដោយដៃ	ដៃ	១	២៥	២៥	១១-០៤
លបកដៃប	គ្រ	៥០	១០០	៥០០០	០៨-០២
កង្វាក់ដៃប	ចំ	១	២៥០	២៥០	១២-០៤






កន្លែងកង្កែប	គ្រ	១	២៥០	២៥០	០៦-១១
សន្ទូចត្រីដោយដៃ	គ្រ	២	២០០	៤០០	០៨-១១
របាំងថ្មសព្រួល ១.៥ហ៊ិនឬមង្កង៤ ហ៊ិន	ចំ	១	៥	៥	១-១២
ឈ្នាំងត្រាំ	ចំ	១	៥	៥	១-១២

ប្រភេទទូក កាណូត	ចំនួន	ចំណុះ	កម្លាំងសេះ
ទូក	៤០	៣០០គក	
កាណូតសាំង	១០	៧០០	៦សេះ-៧សេះ

**ឧបករណ៍នេសាទ និងទូក កាណូតរបស់អ្នកមិនមែនជាជីកដែលមកពីខាងក្រៅសហគមន៍នេសាទ:**

ប្រភេទ ឧបករណ៍	ឯកតា	ចំនួន	ចំនួនគ្រួសារប្រើ ប្រាស់	ទំហំ.ប្រវែង	រដូវប្រើប្រាស់ ឧបករណ៍ (ខែ ដល់ ខែ)
មង	១ដៃ= ៧០ម	៦ដៃ	២០០	១២០០	០៨-១២
សន្ទូចរនង	១សាង= ២០០ផ្ទៃ	១០សាង	៥០០	៥០០០សាង	០៨-០២
សន្ទូចរបង្កើ	ចំនួន	៣០០	១៥០	៤៥០០	១១-០៤
លាន	ចំនួន	១០០	១៥០	១៥០០០លាន់	០៨-១២
សំណាញ់	វង់	២	១០០	២០០វង់	០១-១២
ទ្រូ	គ្រ				
ដបកន្លះឡង់	ចំ	១៥០	១៥០	២២៥០០	១១-០៥
លបកង្កែប	ចំ	៥០	៧០	៣៥០០	០៨-០២
ឡើងនុយ	គ្រ	២០	៥០០	១០០០០	០៨-០២
ជូ	គ្រ	៥០	៥០	២៥០០	១១-០៤
ជុច	គ្រ	៣០០	៥០	២០០០	១១-០៣
លបពង្រាងផ្សំ ព្រួល	គូ	៤០	៥០	២០០០	
លបត្រីឆ្មាញ	គ្រ	៤	២០	៨០	០៧-១២


ប្រភេទទូក កាណូត	ចំនួន	ចំណុះ	កម្លាំងសេះ
-----------------	-------	-------	------------



ទុកឈើ	៣០	៧០០គក	១៨សេះ
ទុក	៣០	១០០-៣០០គក	ម៉ាសដា
កាណូតសាំង	១៥	៧០០	៦សេះ-៧សេះ

**ឧបករណ៍នេសាទដែលប្រើប្រាស់សរុបក្នុងសហគមន៍នេសាទ កូនខ្ពង**

ប្រភេទឧបករណ៍	អ្នកចូលជាសមាជិក	មិនមែនជាសមាជិក	អ្នកក្រៅសហគមន៍	ចំនួនឧបករណ៍សរុប
មង	១០០០	៤០០	១២០០	២៦០០
សន្ទូចរនង	១៨០០សាង	១៤០០សាង	៥០០០សាង	៨៦០០
សន្ទូចបង្កើ	៨០០០	៤០០០	៤៥០០០	៥៧០០០
លាន់	៧៥០០លាន់	១០០០០លាន់	១៥០០០លាន់	៣២៥០០
សំណាញ់	៨០០វង់	៥០០វង់	២០០វង់	១៥០០
ទ្រូ	៧៥	១២៥០		១៣២៥
ដបកន្លះឡុង	១៥០០០	១៥០០០	២២៥០០	៥២៥០០
លបបង្កប់	៥០០គូ		៣៥០០	៤០០០
ឡើនុយ	៤៥០០	២០០០	១០០០០	១៦៥០០
ជូ	៤៥០០	៣០០០	២៥០០	១០០០០
អន្លងត្រីលោត	៣០០	២០០		៥០០
សែយីនកំពិស	៥០០០			៥០០០
សន្ទូចបបក់	៣០	៣០		៦០
ឈ្នាងជញ្ជក់	២០	៥០		៧០
កង្វាត្រីឆ្លុញ	១០	១៥០	៨០	២៤០
ចំរប់អន្ទង	១០០	២០០		៣០០
អន្ទង	១៥	៥០		៦៥
ឈិបរុញដោយដៃ	៥	២៥		៣០
លបកង្កែប	១២០	៥០០០		៥១២០
កង្វាកង្កែប	២០០	២៥០		៤៥០
សន្ទូចត្រីដោយដៃ	៣០០	៤០០		៧០០
សមផ្លែមួយ	២០			២០
របាំងថ្មសព្វល ១.៥ហ៊ិនឬមង ៤ហ៊ិន		៥		៥
ឈ្នាងត្រាំ		៥		៥
ជុច			១៥០០០	
លបព្រាងធ្យំព្រួល			២០០០	



**គ. ប៉ាន់ប្រមាណទិលនេសាទចាប់បានប្រចាំឆ្នាំ**

ប្រភេទឧបករណ៍	បរិមាណទិលនេសាទចាប់បានគិតជាមធ្យមប្រចាំគ្រួសារ (គិតជាគ.ក)		
	រដូវប្រាំង	រដូវវស្សា	សរុបប្រចាំឆ្នាំ
ត្រី	១៥៣គ.ក	៦៧គ.ក	២២០គ.ក
ខ្យង.កង្កែប.ក្តាម.អន្ទង់. កំបឹស.កន្លះឡង់	៥០គ.ក/គ្រួសារ	៥០គ.ក/គ្រួសារ	១០០គ.ក/គ្រួសារ

**៥.ផែនការគ្រប់គ្រងកន្លែងនេសាទសហគមន៍**

**ក.ទស្សនៈវិស័យ**

សហគមន៍នេសាទកូនខ្ពង មានទស្សនៈវិស័យចូលរួមចំណែកគ្រប់គ្រង និងប្រើប្រាស់ធនធានជល ផល ប្រកបដោយសមធម៌ និងចីរភាព ដើម្បីរួមចំណែកកាត់បន្ថយភាពក្រីក្ររបស់ប្រជាពលរដ្ឋ។

**ខ.គោលបំណង**

- ចូលរួមគ្រប់គ្រងដែននេសាទទឹកសាបដែលបានលុប ឬកាត់បន្ថយពីនាទីឡូត៍នេសាទ កន្លែង នេសាទ គ្រួសារ ដែលរក្សាទុកសម្រាប់ប្រជាពលរដ្ឋទុកនេសាទជាប្រពៃណី ឬសហគមន៍ធ្វើនេសាទ កន្លែងនេសាទបំរុង ទំនាបលិចទឹករដូវដំឡើង នាទីព្រៃលិចទឹក។

- ចូលរួមគ្រប់គ្រងធនធានជលផលប្រកបដោយនិរន្តរភាព និងធានាការបែងចែកផលប្រយោជន៍ធនធាន ជលផល ជូនប្រជាពលរដ្ឋខ្មែរប្រកបដោយសមធម៌។

- ដើម្បីធ្វើឱ្យប្រសើរឡើងនូវជីវភាពសមាសភាពសហគមន៍នេសាទតាមរយៈកាត់អភិវឌ្ឍន៍ចំរុះដោយមាន ការចូលរួម។

- ដើម្បីឱ្យប្រជាពលរដ្ឋខ្មែរបានយល់ច្បាស់ហើយនឹងឈានទៅចាត់ទុកខ្លួនជាម្ចាស់ផ្ទាល់លើធនធាន ធម្មជាតិ។


**គ. ផែនការគ្រប់គ្រងកន្លែងនេសាទសហគមន៍**

**គ.១ ផែនការប្រើប្រាស់ឧបករណ៍នេសាទ**

- ផែនការប្រើប្រាស់ឧបករណ៍នេសាទនៅក្នុងកន្លែងនេសាទសហគមន៍
- គឺរៀបចំឡើងដោយគិតគូរអំពីប្រភេទ ដែននេសាទ ប្រភេទទំហំ ប្រវែង និងចំនួនឧបករណ៍នេសាទ ចំនួន អ្នកនេសាទ និងរដូវនេសាទ ។

ផែនការប្រើប្រាស់ឧបករណ៍នេសាទនៅក្នុងកន្លែងនេសាទសហគមន៍ត្រូវបានរៀបចំឡើងដូចខាងក្រោម៖

ឈ្មោះ/ទីតាំង កន្លែងនេសាទ	ពេលវេលា ធ្វើនេសាទ	ឧបករណ៍នេសាទអនុញ្ញាតឱ្យប្រើ			សកម្មភាព	ពេលវេលា
		ប្រភេទ	ទំហំ/ប្រវែង	ចំនួន		
បឹងធ្នស់	ធ្នូ-មីនា	បបក់		៤/ថ្ងៃ	ផ្សព្វផ្សាយ	ខែ៦និងខែ១០ (រាល់ឆ្នាំ)
		មង	១ដៃ=៧០ម	៤ដៃ/ថ្ងៃ	ផ្អាកសញ្ញា	ខែ៦និងខែ១០ (រាល់ឆ្នាំ)



	សំណាញ់	៧-១២ហ	៥វង់/ថ្ងៃ		
	សន្ទុះរនង		១០០ផ្លែ/ថ្ងៃ		

**គ២-ផែនការចុះឈ្មោះទប់ស្កាត់បទល្មើសនេសាទ**

ផែនការចុះទប់ស្កាត់បទល្មើសនេសាទត្រូវបានរៀបចំដូចខាងក្រោម៖

សកម្មភាព	លទ្ធផលរំពឹងទុក	ចំណាយ រៀល	អ្នកចូលរួម	ថ្ងៃ ខែ ឆ្នាំ ចាប់ផ្តើម	ថ្ងៃ ខែ ឆ្នាំ បញ្ចប់
ទំនាក់ទំនងជាមួយអាជ្ញាធរមូលដ្ឋាននិងស្ថាប័នជំនាញដើម្បីសហការបានល្អតាមរយៈការប្រជុំ	អាជ្ញាធរមូលដ្ឋាននិងជំនាញជលផលចូលរួមរាល់សកម្មភាពអនុវត្តរបស់សហគមន៍ស្របទៅតាមគោលការណ៍ណែនាំនៃច្បាប់	២០០ ០០០	គណៈកម្មការនិងសមាជិកសហគមន៍អាជ្ញាធរ	ខែ១,៦ ២០២០	ខែ១,៦ ២០២២
ប្រជុំពិភាក្សាគណៈកម្មការសហគមន៍រៀបចំផែនការប្រចាំខែនិងត្រីមាស	គណៈកម្មការទទួលបាននូវបទពិសោធន៍ល្អៗនិងចាត់វិធានការសមស្របក្នុងការចុះអនុវត្តការងារ	៦០០ ០០០	គណៈកម្មការអាជ្ញាធរមូលដ្ឋាន ជំនាញ	ខែ១-១២ ២០២០	ខែ១-១២ ២០២២
រៀបចំកំលាំងចុះបង្ក្រាបដល់ទីកន្លែងដោយសហការជាមួយអាជ្ញាធរមូលដ្ឋាននិងស្ថាប័នជំនាញ	ឧបករណ៍នេសាទខុសច្បាប់ថយចុះបណ្តើៗ និងឈ្មានទៅលុបបំបាត់ទាំងស្រុង	៩០០ ០០០	គណៈកម្មការអាជ្ញាធរមូលដ្ឋាន ជំនាញ	ខែ១,៦& ខែ១១ ២០២០	ខែ១,៦& ខែ១១ ២០២២


**គ៣-ផែនការកែលំអរដែននេសាទ**

ដោយសារបំរែបំរួលធម្មជាតិ និងសកម្មភាពរបស់មនុស្ស រួមផ្សំនិងកង្វះខាតការកែលំអរ ធ្វើអោយដែននេសាទជាពិសេសបឹង ព្រែក មានការរីងរាក់ និងរីងគោកមួយចំនួន។ ដើម្បីធ្វើឲ្យដែននេសាទមានទឹកខូបប្រាំង ខូបវស្សាក្លាយជាកន្លែងជម្រកត្រី និងបន្សល់ពូជត្រី និងពងត្រីសហគមន៍នេសាទទទួលព្រំ១ បានកំណត់យក ប្រឡាយទួលស្បូវពីទំនប់ទល់ស្ទឹងប្រសិដ្ឋ(ផ្លូវឆ្លង)ដើម្បីធ្វើការស្តារឲ្យបានជម្រៅ១.២ម៉ែត្របន្ថែមទៀត។

ក្នុងជំហានដំបូងសហគមន៍នេសាទមានផែនការស្តារ ប្រវែង៣០០០ម៉ែត្រ និងទទឹង៥ម៉ែត្រ។

ដូចមាននៅក្នុង តារាងខាងក្រោម

ឈ្មោះដែននេសាទ	ទំហំ(ហ.ត)	ទំហំដែលត្រូវកែលំអ	សកម្មភាព	ថ្ងៃ ខែ ឆ្នាំ ចាប់ផ្តើម	ថ្ងៃ ខែ ឆ្នាំ បញ្ចប់
បឹងថ្មកំបោរ	១៥០០០ម <sup>២</sup>	៥០មx៣០ម x២ម	ស្តារបឹង ដាក់សម្រាស់	ខែ២ ឆ្នាំ២០២០	ខែ១២ ឆ្នាំ២០២០
បឹងសាឡុង	១៧០០០ម <sup>២</sup>	៥០មx៣០ម x២ម	ដាក់ស្លាក បោះបង្គោល	ខែ២ ឆ្នាំ២០២០	ខែ១២ ឆ្នាំ២០២០



**គ៤-ផែនការគ្រប់គ្រងព្រៃលិចទឹក**

ផែនការគ្រប់គ្រងព្រៃលិចទឹកត្រូវបានរៀបចំឡើង ដូចមាននៅក្នុងតារាងខាងក្រោម

ឈ្មោះ/ទីតាំង	ទំហំ	ប្រភេទកូន ឈើដែលត្រូវដាំ និងការពារ	សកម្មភាព	ថ្ងៃ ខែ ឆ្នាំ ចាប់ផ្តើម	ថ្ងៃ ខែ ឆ្នាំ បញ្ចប់
ជុំវិញបឹង -បឹងថ្មកំបោរ -បឹងសាឡុង	៥០មជុំវិញ បឹង	អភិរក្ស រាំង. សណ្តាន.ម្តេ ញ.តាសេក. ផ្ទោល.ផ្តាំ	-ជ្រើសរើសអ្នកចូលរួម និង ជ្រើសរើសគ្រាប់ពូជ	០២-០៤ ២០២០	០២-០៤ ២០២២
			-រៀបចំថ្នាលបណ្តុះកូនឈើ		
			-ដំណើរការបណ្តុះបណ្តាល កូនឈើ		
			-ការថែទាំកូនឈើ ការដាំកូនឈើ		

**គ៥-ផែនការកំណត់ និងរៀបចំកន្លែងអភិរក្ស**


នឹងត្រូវរៀបចំ ដោយស្ថាប័នឡើងវិញ ដូចមាននៅក្នុងតារាងខាងក្រោម

ឈ្មោះ/ទីតាំង	ទំហំ	ប្រភេទនៃការ អភិរក្ស	សកម្មភាព	ថ្ងៃ ខែ ឆ្នាំ ចាប់ផ្តើម	ថ្ងៃ ខែ ឆ្នាំ បញ្ចប់
-បឹងថ្មកំបោរ -បឹងសាឡុង	១.៥ហា.ត ១.៧ហា.ត	ត្រីមេពូជ	អប់រំផ្សព្វផ្សាយ	ខែ១ ឆ្នាំ២០២០	ខែ១២ ឆ្នាំ២០២២
			ប្រជុំរៀបចំ បទប្បញ្ញត្តិ	ខែ២ ឆ្នាំ២០២០	ខែ២ ឆ្នាំ២០២០
			ប្រជុំពិភាក្សានិង កំណត់ព្រំប្រទល់	ខែ១ ឆ្នាំ២០២០	ខែ១២ ឆ្នាំ២០២២
			ផ្លាកប្រកាស	ខែ៥ ឆ្នាំ២០២០	ខែ៥ ឆ្នាំ២០២២
			រៀបចំជម្រកត្រី	ខែ៧ ឆ្នាំ២០២០	ខែ៧ ឆ្នាំ២០២២
			ល្បាត	ខែ១ ដល់ខែ១២ ឆ្នាំ២០២០	ខែ១ដល់ខែ១២ ឆ្នាំ២០២២

**គ៦-ផែនការផ្សព្វផ្សាយច្បាប់ជលផល**

ផែនការផ្សព្វផ្សាយច្បាប់ជលផលត្រូវបានរៀបចំឡើងដូចខាងក្រោម :

សកម្មភាព	លទ្ធផលរំពឹងទុក	ចំណាយ រៀល	អ្នកចូលរួម	ថ្ងៃ ខែ ឆ្នាំ ចាប់ផ្តើម	ថ្ងៃ ខែ ឆ្នាំ បញ្ចប់
-ប្រជុំ -ផ្សព្វផ្សាយ	កាត់បន្ថយការនេ សាទខុសច្បាប់យល់	៨០០ ០០០	គណៈកម្មការ អាជ្ញាធរមូលដ្ឋាន	ខែ៤ ឆ្នាំ២០២០ ខែ៦ ឆ្នាំ២០២០	ខែ៤ ឆ្នាំ២០២២ ខែ៦ ឆ្នាំ២០២២



តាមមីក្រូ-ផ្សព្វផ្សាយ តាមរយៈចែក ឯកសារ	ដឹងពីអត្ថប្រយោជន៍ នៃការគ្រប់គ្រងធន ធានធម្មជាតិ		ជំនាញផលផល	ខែ១០ឆ្នាំ២០២០	ខែ១០ឆ្នាំ២០២២
---	--	--	-----------	---------------	---------------

**គ៧-ផែនការអភិវឌ្ឍន៍វារីប្បកម្ម**

ផែនការអភិវឌ្ឍន៍វារីប្បកម្មត្រូវបានរៀបចំឡើងដូចខាងក្រោម :

ប្រភេទវារីប្បកម្ម	ចំនួន	ប្រភេទកូនត្រី	បរិមាណកូនត្រីពូជ	ខែ/ឆ្នាំ	
				ចាប់ផ្តើម	ប្រមូលផល
ការចិញ្ចឹមត្រីស្រះ	១០ស្រះ	ត្រីឆ្អិន	៥០០កូន-១០០០កូន	២០២០	២០២០
	១០ស្រះ	ត្រីឆ្អិន	៥០០កូន-១០០០កូន	២០២០	២០២១
	១០ស្រះ	ត្រីឆ្អិន	៥០០កូន-១០០០កូន	២០២១	២០២១
ការចិញ្ចឹមត្រីក្នុង ថង់ប្លាស្ទិកស្វិត	១០	ត្រីអណ្តែង	៥០០កូន	២០២០	២០២០
	២០	ត្រីអណ្តែង	៥០០កូន	២០២០	២០២១
	៣០	ត្រីអណ្តែង	៥០០កូន	២០២១	២០២១
ការចិញ្ចឹមអន្ទង់	១០	អន្ទង់	១០គ.ក	២០២០	២០២០
	២០	អន្ទង់	១០គ.ក	២០២០	២០២១
	៣០	អន្ទង់	១០គ.ក	២០២១	២០២១

**គ៨-ផែនការពង្រឹងមុខរបរចិញ្ចឹមជីវិត**


ផែនការពង្រឹងមុខរបរចិញ្ចឹមជីវិតដូចមានក្នុងតារាងខាងក្រោម

ប្រភេទប្រាក់ចំណូល	សកម្មភាព	ថ្ងៃ ខែ ឆ្នាំ ចាប់ផ្តើម	ថ្ងៃ ខែ ឆ្នាំ បញ្ចប់	ចំណូលសរុប	ផ្សេងៗ
ភាគទានពីសមាជិក សហគមន៍	ផ្សព្វផ្សាយជ្រើសរើស សមាជិកថ្មី៥០នាក់/ឆ្នាំ	ខែ១ ឆ្នាំ២០២០	ខែ១២ ឆ្នាំ ២០២២	៥០០០០	១០០០៛ ក្នុង១នាក់
ភាគទានប្រចាំឆ្នាំ	សមាជិក៧០២នាក់	ខែ១ ឆ្នាំ ២០២០	ខែ១២ ឆ្នាំ ២០២២	៧០២០០០	១០០០៛ ក្នុង១នាក់
	សមាជិក៧៥២នាក់	ខែ១ ឆ្នាំ ២០២០	ខែ១២ ឆ្នាំ ២០២២	៧៥២០០០	
	សមាជិក៨០២នាក់	ខែ១ ឆ្នាំ ២០២០	ខែ១២ ឆ្នាំ ២០២២	៨០២០០០	

**គ-៩ ផែនការពង្រឹងសមត្ថភាព**

ផែនការពង្រឹងសមត្ថភាពមានក្នុងតារាងសកម្មភាពខាងក្រោម

សកម្មភាព	ចំនួនអ្នកចូលរួម	រយៈពេល	ចាប់ផ្តើម	បញ្ចប់	ផ្សេងៗ
----------	-----------------	--------	-----------	--------	--------



បណ្តុះបណ្តាលពីការផលិតជីអ៊ីអ៊ីម	២០នាក់	២ថ្ងៃ(៣ដង)	មករា	មករា	រាល់ឆ្នាំ
កិច្ចការរដ្ឋបាល	១៥នាក់	២ថ្ងៃ(១ដង)	មីនា	មីនា	
បណ្តុះបណ្តាលបច្ចេកទេសដាំបន្លែ	២០នាក់	២ថ្ងៃ	មករា	មករា	
បណ្តុះបណ្តាលបច្ចេកទេស ការចិញ្ចឹម និងព្យាបាលសត្វ	២០នាក់	២ថ្ងៃ	មីនា	មីនា	

**ក-១០ ផែនការចងក្រងក្រុមស្ត្រីសន្សំប្រាក់**

ប្រភេទក្រុម	ទំហំ	សកម្មភាព	ចាប់ផ្តើម	បញ្ចប់	ផ្សេងៗ
រៀបចំក្រុមស្ត្រី	១០នាក់/១ក្រុម	ផ្សព្វផ្សាយរកអ្នកចូលរួម	កុម្ភៈ/២០២០	មេសា/២០២០	
		រៀបចំច្បាប់លក្ខន្តិកៈ	មីនា/២០២០	មីនា/២០២០	
		រៀបចំរចនាសម្ព័ន្ធរបស់ក្រុម	មេសា/២០២០	មេសា/២០២០	
		ប្រជុំប្រចាំខែ	រាល់ខែ	រាល់ខែ	


**ក-១១ ផែនការពង្រឹងការគ្រប់គ្រង**

សកម្មភាព	ទំហំ	ចំនួន	ចាប់ផ្តើម	បញ្ចប់	ផ្សេងៗ
ស្នាក់ការសហគមន៍នេសាទ	៦៩x៥ម	០១ខ្នង	មីនា/២០២០	មេសា/២០២០	-ធ្វើពីឈើប្រក់ស័ង្កសី
សម្ភារៈល្បាត(កាណូត តង់ ពិល អាយកូម អាវពោង ម៉ាស៊ីនថត		១១នាក់	មីនា/២០២០	មេសា/២០២០	
ឧបត្ថម្ភប្រេងល្បាត (ក្រុមល្បាត៤ក្រុម )		៤០លីត្រ/១ខែ	១-១២ ២០២០	១-១២ ២០២២	

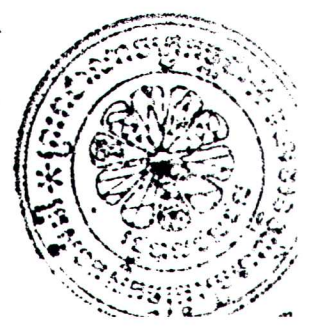
**យ-យុទ្ធសាស្ត្រ**

ដើម្បីអនុវត្តផែនការអោយទទួលបានជោគជ័យ យុទ្ធសាស្ត្រមួយចំនួនត្រូវបានរៀបចំដូចខាងក្រោម៖

- បង្កើតគណៈកម្មការសម្រាប់អនុវត្ត តាមដាន ត្រួតពិនិត្យនិងវាយតម្លៃការអនុវត្តផែនការរួមមាន៖សមាជិកគណៈកម្មការសហគមន៍នេសាទ ចាស់ទុំ និងសមាជិកសហគមន៍នេសាទដែល មានបទពិសោធន៍និងចំណេះដឹងល្អ ជាពិសេសអំពីបញ្ហានេសាទ
- ស្នើសុំជំនួយបច្ចេកទេសពីរដ្ឋបាលជលផលមានសមត្ថកិច្ច ដើម្បីជួយផ្តល់យោបល់ចំពោះ
- ផែនការណាដែលទាក់ទងនឹងបច្ចេកទេសជលផលដូចជា ការធ្វើផែនការកន្លែងអភិរក្សមេពូជត្រី ការរៀបចំកន្លែងអភិរក្សព្រៃលិចទឹកកន្លែងអភិរក្សជីវៈជម្រុះ ការស្តារព្រែកការកំណត់ឧបករណ៍នេសាទ ការចិញ្ចឹមត្រីការរកថវិកាទ្រទ្រង់ជាដើម
- រៀបចំយុទ្ធសាស្ត្រទំនាក់ទំនងជាមួយស្ថាប័នជំនាញ អង្គការនានា គម្រោង និងម្ចាស់ជំនួយ ដើម្បី ទទួលបានការឧបត្ថម្ភ និងថវិកាសម្រាប់ដំណើរការអនុវត្តផែនការ




- រៀបចំកម្មវិធីអនុវត្តផែនការតាមដំណាក់កាលនីមួយៗដោយដាក់លាក់
- ទាក់ទងជាមួយរដ្ឋបាលជលផល ដើម្បីសុំការគាំទ្រថវិកា និងជួយរកដៃគូសម្រាប់ទ្រទ្រង់ ផែនការគ្រប់គ្រងសហគមន៍នេសាទ
- ផ្សព្វផ្សាយផែនការគ្រប់គ្រងកន្លែងនេសាទសហគមន៍ដល់សមាជិកសហគមន៍នេសាទ និងអ្នកពាក់ព័ន្ធសំខាន់ៗដើម្បីជម្រុញការចូលរួម និងគាំទ្រដល់ការអនុវត្តផែនការគ្រប់គ្រងនេះ
- រៀបចំការចូលរួមចំណែករបស់សមាជិកសហគមន៍នេសាទ
- រៀបចំវិធានការចំពោះអ្នកនេសាទមកពីក្រៅសហគមន៍
- ពង្រឹងសមត្ថភាពបច្ចេកទេស និងគ្រប់គ្រងរបស់គណៈកម្មការសហគមន៍នេសាទ
- ចងក្រងគ្រូមន្ត្រីនេសាទទៅតាមប្រភេទឧបករណ៍នេសាទ ដើម្បីចូលរួមអនុវត្តផែនការ
- បញ្ចូលផែនការគ្រប់គ្រងសហគមន៍នេសាទទៅក្នុងផែនការអភិវឌ្ឍន៍ឃុំ។






**តារាងសង្ខេបផែនការគ្រប់គ្រងកន្លែងទេសសេវាសហគមន៍ ក្រសួង**  
**រយៈពេល ០៣ឆ្នាំ (២០២០-២០២៣)**

ប្រភេទផែនការ	សកម្មភាព	លទ្ធផលរំពឹងទុក	ការវិនិយោគ (រៀល)	ប្រភពជំនួយ	ពេលវេលាដើម	ពេលវេលាបញ្ចប់	ផ្សេងៗ
១. ការប្រើប្រាស់ឧបករណ៍នេសាទ	ប្រជុំផ្សព្វផ្សាយផែនការប្រើប្រាស់ឧបករណ៍នេសាទ២ដង/ឆ្នាំ	-ប្រជាជននេសាទយ៉ាងហោចណាស់ ៨៥% តម្រូវការនេះ -បឹងចំនួន០២នឹងមានការគ្រប់គ្រង និងប្រើប្រាស់ធនធានជលផលប្រកបដោយចីរភាព	១២០ ០០០	សហគមន៍នេសាទ	មិថុនា	រាល់ឆ្នាំ	
	បិទផ្សាយឯកសារផែនការប្រើប្រាស់ឧបករណ៍២ដង/ឆ្នាំ	-ប្រជាជននេសាទនឹងចូលរួមគោរពតាមការណែនាំ -ផ្លាកធ្វើអំពីដែកចំនួនពីរផ្ទាំងនឹងត្រូវតាំងឡើង នៅគ្រប់ច្រកចេញចូលនៃបឹងទាំងពីរ	៣០ ០០០	គំរោង អង្គការយុវ និងសប្បុរសជន	មិថុនា	រាល់ឆ្នាំ	
២. ផែនការចុះល្បាតទប់ស្កាត់បទល្មើសនេសាទ	ទំនាក់ទំនងជាមួយស្ថាប័នពាក់ព័ន្ធលើការគ្រប់គ្រងសហគមន៍នេសាទ	មានការគាំទ្រនិងចូលរួមរាល់សកម្មភាពនិងការអនុវត្តគ្រប់អ្នកពាក់ព័ន្ធ	៤០ ០០០	សហគមន៍និងស្ថាប័នពាក់ព័ន្ធ	ពេញមួយឆ្នាំ		
	ផ្សព្វផ្សាយពីច្បាប់ជលផលថ្មីដល់ប្រជាពលរដ្ឋ២ដង/ឆ្នាំ	សមាជិកស.ននិងប្រជាពលរដ្ឋក្នុងនិងក្រៅចូលរួមការពារចែករំលែកនិងប្រើប្រាស់ធនធានធម្មជាតិប្រកបដោយនិរន្តរភាព	៤០០ ០០០	សហគមន៍និងស្ថាប័នពាក់ព័ន្ធ	មិថុនា	រាល់ឆ្នាំ	
ទប់ស្កាត់បទល្មើសនេសាទ	ប្រជុំពិភាក្សាគណៈកម្មការសហគមន៍នេសាទរៀបចំផែនការ៣ខែម្តង	សហគមន៍នេសាទមានផែនការល្អាតនិងក្រុមល្អាត	៦០០ ០០០	សហគមន៍និងស្ថាប័នពាក់ព័ន្ធ	មិថុនា មិថុនា កញ្ញា ធ្នូ ២០២០		
	សហការជាមួយសម្ព័ន្ធនិងសហគមន៍ជិតខាងក្នុងការចុះប្រក្រាបបទល្មើស១ដង/ឆ្នាំ	ការនេសាទខុសច្បាប់ត្រូវបានកាត់បន្ថយ និងត្រូវបានលុបបំបាត់នៅក្នុងសហគមន៍នេសាទ	៤០០ ០០០	សហគមន៍និងស្ថាប័នពាក់ព័ន្ធ	ធ្នូ ឆ្នាំ២០២០		ធ្នូ ឆ្នាំ២០២២



<p>៣.ផែនការកែលំអរ ផែនការសាម</p>	<p>ស្ថាប័ន ដាក់សម្រាស់ ដាក់ស្លាក បោះ បង្ហាញ សាងសង់</p>	<p>ធ្វើឲ្យមានបរិស្ថានល្អគុណភាព ទឹក ល្អប្រសើរឡើងវិញ -មធ្យមជាតិសំបូរឡើងវិញ</p>	<p>២ ០០០ ០០០</p>	<p>សហគមន៍ អង្គការ ដៃគូ</p>	<p>មេសា ២០២០</p>	<p>ឧសភា ២០២២</p>	
<p>៤.ផែនការគ្រប់ គ្រងព្រៃលិចទឹក (ឧម, ឆ្នាំកំព្រឹង , តាម, ត្រសក់, សណ្តាន់, និងមុយ)</p>	<p>ជំរើសវិសម្បត្តិចូលរួម និងជ្រើស រើសគ្រាប់ពូជ</p>	<p>មានពូជលើព្រៃលិចទឹក</p>	<p>២ ០០០ ០០០</p>	<p>សហគមន៍ អង្គការ ដៃគូ</p>	<p>កញ្ញា ២០២០</p>	<p>កញ្ញា ២០២០</p>	<p>រាល់ឆ្នាំ</p>
<p>៥.ផែនការកំណត់ និង រៀបចំកន្លែង អភិរក្ស</p>	<p>ដំណើរការដាក់កូនឈើនិងការថែទាំ កូនឈើ</p>	<p>ប្រភេទព្រៃលិចទឹកមានការលូត លាស់ល្អ</p>	<p>៥០០ ០០០</p>	<p>សហគមន៍ អង្គការ ដៃគូ</p>	<p>វិច្ឆិកា ២០២០</p>	<p>វិច្ឆិកា ២០២០</p>	<p>រាល់ឆ្នាំ</p>
	<p>ចុះបោះបង្គោលនិងស្លាកសញ្ញាព្រំ ប្រទល់កន្លែងអភិរក្ស</p>	<p>បង្គោលនិងស្លាកសញ្ញាសំគាល់ព្រំ ប្រទល់ត្រូវបានដាក់នៅនឹង កន្លែង</p>	<p>៦ ០០០ ០០០</p>	<p>គំរោង អង្គការ ឃុំស.ន</p>	<p>មីនា ឆ្នាំ២០២០</p>	<p>ឧសភា ឆ្នាំ២០២០</p>	
	<p>រៀបចំផ្ទាំងប៉ាណូ ផ្សព្វផ្សាយ កន្លែងអភិរក្ស</p>	<p>ផ្ទាំងប៉ាណូ ធ្វើអំពីដែកបណ្តោយ២ម ទទឹង១ម ចំនួន ០២ផ្ទាំងមានជើងទ្រ និងត្រូវដាក់តាំងតាមច្រកសំខាន់ៗ ប្រជាពលរដ្ឋយល់ និងចូលរួមគ្រប់ គ្រងកន្លែងអភិរក្ស</p>	<p>២ ៤០០ ០០០</p>	<p>សហគមន៍ អង្គការដៃគូ</p>	<p>មេសា ឆ្នាំ ២០២០</p>	<p>មេសា ឆ្នាំ២០២០</p>	
	<p>ការដឹកស្តារបឹងកន្លែង អភិរក្សត្រីមេពូជ</p>	<p>ល្បាប់បាត់បឹងប្រវែង៥០មដែលមាន ទទឹងប្រវែង៥០ និងជម្រៅ២មត្រូវ បានស្តារមកចាត់បឹង ប្រព័ន្ធអភិរក្ស ឡស៊ី ជម្រកត្រីត្រូវបានកែលំអរ</p>	<p>២០ ០០០ ០០០</p>	<p>គំរោង អង្គការ ឃុំនិងស.ន</p>	<p>វិច្ឆិកា ឆ្នាំ២០២០</p>	<p>ធ្នូ ឆ្នាំ២០២០</p>	
	<p>ការរៀបចំធ្វើជម្រក ត្រីក្នុង កន្លែងអភិរក្ស</p>	<p>គល់ឈើ២០គល់ ស្តុក១០កង់លូស បន្ទា១០គ.កដាក់ក្នុងកន្លែងអភិរក្ស ប្រព័ន្ធអភិរក្សត្រូវបានកែលំអរជា សំបុកពងកូន និងទីតាំងសុវត្ថិភាព</p>	<p>៦ ០០០ ០០០</p>	<p>គំរោង អង្គការ ឃុំនិងស.ន</p>	<p>មេសាឆ្នាំ២០២១</p>	<p>មិថុនា ឆ្នាំ២០២១</p>	




ប៉ុស្តិ៍យាម	-ប៉ុស្តិ៍យាម០២ បណ្តោយ៤មទទឹង ៣ម និងតំលៃ៣.៥មត្រូវបានសាងសង់នៅកន្លែងអភិរក្ស	២ ០០០ ០០០	គំរោង អង្គការ ឃុំ ស.ន	ឧសភា ឆ្នាំ ២០២១	មិថុនា ឆ្នាំ ២០២១	
ចុះល្បាតកន្លែងអភិរក្ស	-បទល្មើសនេសាទក្នុងកន្លែងអភិរក្សចំនួន៤០% -ក្រុមល្បាតយ៉ាងហោច៥នាក់ ក្នុងមួយក្រុម ចុះល្បាត៣ដង ក្នុងមួយខែ	២៨ ០០០ ០០០	គំរោង អង្គការ ឃុំ ស.ន	មករា ឆ្នាំ ២០២១	មិថុនា ឆ្នាំ ២០២១	
ប្រជុំ	សមាជិកសហគមន៍នេសាទនិងប្រជាពលរដ្ឋក្នុងនិងក្រៅសហគមន៍	៤០០ ០០០	គំរោង អង្គការ ឃុំ ស.ន	មិថុនា ២០២០	តុលា ឆ្នាំ ២០២២	២ដង/ឆ្នាំ
ផ្សព្វផ្សាយតាមទីក្រុង	ចូលរួមការពារ ថែរក្សានិងប្រើប្រាស់ធនធានធម្មជាតិប្រកបដោយសមធម៌និងការបំន្លិចបំន្លាញធនធានត្រូវបានថយចុះ	៦០០ ០០០	គំរោង អង្គការ ឃុំ ស.ន	មិថុនា ២០២០	តុលា ឆ្នាំ ២០២២	២ដង/ឆ្នាំ
ផ្សព្វផ្សាយតាមរយៈ ចែកឯកសារ	ផ្សព្វផ្សាយតាមរយៈ ចែកឯកសារ	៨០០ ០០០	គំរោង អង្គការ ឃុំ ស.ន	មិថុនា ២០២០	តុលា ឆ្នាំ ២០២២	២ដង/ឆ្នាំ
ចិញ្ចឹមត្រីឆ្កែន	-ស្រះត្រី៣០ និងត្រូវដាក់ចិញ្ចឹមក្នុងមួយស្រះៗមានកូនត្រី៧០០ក្បាល -ភារីវប្បកម្មនឹងរកចំណូលបន្ថែមសម្រាប់គ្រួសារ	៦ ៣០០ ០០០	គំរោង អង្គការ ឃុំ ស.ន	២០២០	២០២២	
ចិញ្ចឹមត្រីអណ្តែង	-ត្រី៦០រណ្តៅនិងត្រូវដាក់ចិញ្ចឹមមួយមានកូនត្រី៥០០ក្បាល(៣ឆ្នាំ) -ភារីវប្បកម្មនឹងរកចំណូលបន្ថែមសម្រាប់គ្រួសារ		គំរោង អង្គការ ឃុំ ស.ន	២០២០	២០២២	
ភាគទានពីសមាជិកសហគមន៍ថ្មី	ធ្វើការយោសាសនាជ្រើសរើសសមាជិកចូលថ្មីចំនួន៥០នាក់ដោយរាល់ឆ្នាំ	១៥០ ០០០	សហគមន៍ នេសាទ	២០២០	២០២២	
ភាគទានពីសមាជិកប្រចាំឆ្នាំ	ធ្វើការយោសាសនាជ្រើសរើសសមាជិកចូលថ្មីចំនួន៥០នាក់ដោយរាល់ឆ្នាំ	២០០០០០	សហគមន៍ នេសាទ	២០២០	២០២២	


**៦.ផ្សព្វផ្សាយច្បាប់ ជលផល**

**៧.ផែនការអភិវឌ្ឍន៍ ភារីវប្បកម្ម**

**៨.ផែនការថវិការ ចម្រុះក្នុងអភិវឌ្ឍន៍ ភារីវប្បកម្ម**



	<p>បណ្តុះបណ្តាលកិច្ចការរដ្ឋបាល</p>	<p>វគ្គបណ្តុះបណ្តាលចំនួន១វគ្គដែលមានសិទ្ធិកាមចំនួន២០នាក់ សមាសភាពអ្នកចូលរួមមានគណៈកម្មការសហគមន៍នេសាទ</p>	<p>២ ០០០ ០០០</p>	<p>គំរោង អង្គការ ឃុំ ស.ន</p>	<p>ខែ៧ ឆ្នាំ២០២១</p>	
	<p>បណ្តុះបណ្តាលបច្ចេកទេសចិញ្ចឹមត្រី</p>	<p>វគ្គបណ្តុះបណ្តាលចំនួន៣វគ្គដែលមានសិទ្ធិកាមចំនួន២០នាក់ សមាសភាពអ្នកចូលរួមមានគណៈកម្មការសហគមន៍នេសាទ</p>	<p>៥ ៤០០ ០០០</p>	<p>គំរោង អង្គការ ឃុំ ស.ន</p>	<p>ខែ១-១២ ឆ្នាំ ២០២២</p>	
<p><b>៩.ផែនការពង្រឹងសមត្ថភាព សហគមន៍នេសាទ</b></p>	<p>បណ្តុះបណ្តាលបច្ចេកទេសដាំបន្លែ (ផ្សិត ស្ពៃ ...)</p>	<p>វគ្គបណ្តុះបណ្តាលចំនួន៣វគ្គដែលមានសិទ្ធិកាមចំនួន២០នាក់ សមាសភាពអ្នកចូលរួមមានគណៈកម្មការសហគមន៍នេសាទ</p>	<p>១ ០០០ ០០០</p>	<p>គំរោង អង្គការ ឃុំ ស.ន</p>	<p>ខែ៩-១២ ឆ្នាំ ២០២២</p>	
	<p>បណ្តុះបណ្តាលបច្ចេកទេស ការចិញ្ចឹម និងព្យាបាលសត្វ</p>	<p>មានគ្រួសារចំនួន៩០បានចិញ្ចឹមមានរយៈពេល០៣ឆ្នាំដែលមានមេមាន០២ក្បាលក្នុងមួយគ្រួសារ ទទួលបានប្រាក់ចំណូលទ្រទ្រង់គ្រួសារបន្ថែម</p>	<p>៤ ៨០០ ០០០</p>	<p>គំរោង អង្គការ ឃុំ ស.ន</p>	<p>ខែ៦ ឆ្នាំ២០២០</p>	
	<p>ជ្រើសរើសស្រ្តីស្ម័គ្រចិត្តចងក្រងជាក្រុមទុនបង្វិល</p>	<p>-ស្រ្តីចំនួន១០ស្ម័គ្រចិត្តចូលរួមចងក្រងជាក្រុម -ផ្តល់ឱកាសឱ្យស្រ្តីចេះជួយគ្នាទៅវិញទៅមក -ផ្តល់ឱកាសឱ្យស្រ្តីមានទុនប្រកបរបរចិញ្ចឹមជីវិត</p>	<p>២០ ០០០</p>	<p>សហគមន៍ នេសាទ</p>	<p>ខែ២ ឆ្នាំ២០២០</p>	
<p><b>១០.ផែនការរៀបចំក្រុមស្រ្តីសន្សំប្រាក់</b></p>	<p>ការប្រជុំពិភាក្សារៀបចំច្បាប់របស់ក្រុម</p>	<p>វិធានទាំងឡាយត្រូវបានបង្កើតឡើងដើម្បីសម្រួលដល់ដំណើរការប្រព្រឹត្តិទៅនៃក្រុម</p>	<p>៥០ ០០០</p>	<p>គំរោង អង្គការ ឃុំ ស.ន</p>	<p>ខែ៣ ឆ្នាំ២០២០</p>	
	<p>ការរៀបចំផ្ទាំងដឹកនាំក្រុមនិងរៀបចំលក្ខន្តិកៈនិងបទបញ្ជាផ្ទៃក្នុង</p>	<p>ក្រុមមានផ្ទាំងដឹកនាំដែលមានការគាំទ្រយ៉ាងពេញទមហ៊ីងពីសមាជិកក្រុម និងសហគមន៍ទាំងមូល</p>	<p>៣០០ ០០០</p>	<p>គំរោង អង្គការ ឃុំ ស.ន</p>	<p>ខែ៤ ឆ្នាំ២០២២</p>	



<p>១១.ផែនការពង្រឹង ការគ្រប់គ្រង របស់ សហគមន៍នេសាទ</p>	<p>ការកសាងទីស្នាក់ការ សហគមន៍</p>	<p>-ទីស្នាក់ការទំហំ ៦មគុណ៥ម ធ្វើពីឈើប្រក់ស័ង្កសី ត្រូវបាន បង្កើតឡើង -ស្នាក់ការនឹងភ្ជាប់ជាទីតាំង សម្រួលឲ្យការគ្រប់គ្រង និង បណ្តុះបណ្តាលរបស់សហគមន៍</p>	<p>៤ ០០០ ០០០</p>	<p>គំរោង អង្គការ ឃុំ ស.ន</p>	<p>ខែ៣ ឆ្នាំ ២០២១</p>	<p>ខែ៤ ឆ្នាំ២០២១</p>
	<p>ឧបត្ថម្ភសម្ភារៈ ល្បាត(កាណូត តង់ ពិល អាយកូម អាវពោង ម៉ាស៊ីនថត )</p>	<p>សម្ភារៈសម្រាប់ល្បាតចំនួន ១១ គ្រឿងត្រូវបានទិញនិងប្រើ ប្រាស់នៅក្នុងដែនសហគមន៍</p>	<p>៥ ០០០ ០០០</p>	<p>គំរោង អង្គការ ឃុំ ស.ន</p>	<p>ខែ១ ឆ្នាំ២០២១</p>	<p>ខែ២ ឆ្នាំ២០២១</p>
	<p>ឧបត្ថម្ភការចុះល្បាតក្នុងកន្លែង នេសាទសហគមន៍</p>	<p>-បទល្មើសនេសាទត្រូវបានថយ ថយចុះយ៉ាងតិច ៧០% -ច្បាប់លក្ខន្តិកៈនិងបទបញ្ជាផ្ទៃ ក្នុងសហគមន៍ត្រូវបានអនុវត្ត</p>	<p>៨ ០០០ ០០០</p>	<p>គំរោង អង្គការ ឃុំ ស.ន</p>	<p>ខែ១-១២ ឆ្នាំ ២០២១</p>	<p>ខែ១-១២ ឆ្នាំ ២០២២</p>
<p><b>សរុបថវិកាទាំងអស់</b></p>			<p>១០០ ០០០ ០០០</p>			



**តារាងកម្មវិធីការងារ**

**សហគមន៍នេសាទកម្ពុជា ឆ្នាំ២០២០ ដល់ ២០២២**

សកម្មភាព	ពេលវេលា																	
	២០២០						២០២១						២០២២					
	១	២	៣	៤	៥	៦	១	២	៣	៤	៥	៦	១	២	៣	៤	៥	៦
<b>១- ការប្រើប្រាស់ឧបករណ៍នេសាទ</b>																		
ប្រជុំផ្សព្វផ្សាយផែនការប្រើប្រាស់ឧបករណ៍នេសាទ២ដង/ឆ្នាំ																		
បិទផ្សាយឯកសារផែនការប្រើប្រាស់ឧបករណ៍២ដង/ឆ្នាំ																		
<b>២. ផែនការចុះបញ្ជីកម្មវិធីបង្កើតនេសាទ</b>																		
ទំនាក់ទំនងជាមួយស្ថាប័នពាក់ព័ន្ធលើការគ្រប់គ្រងសហគមន៍នេសាទ																		
ផ្សព្វផ្សាយពីច្បាប់លេខ៧៧៧																		
ប្រជាពលរដ្ឋ២ដង/ឆ្នាំ																		
ប្រជុំពិភាក្សាគណៈកម្មការស.គរៀបចំផែនការ៣ខែម្តង																		
សហការជាមួយស្ថាប័នជំនាញសម្រាប់ការគ្រប់គ្រងសហគមន៍ជិតខាង																		
ក្នុងការចុះបញ្ជីបច្ចេកទេស១ដង/ឆ្នាំ																		
<b>៣- ផែនការកែលម្អផែនការនេសាទ</b>																		
ការងារផ្សេងៗ ដាក់សម្រាប់																		
បោះបង្គោល																		



វិស័យគ្រប់គ្រង											
ដំណើរការដាក់កូនឈើនិងការ ថែទាំកូនឈើ											

**៥. ផែនការកំណត់ និងរៀបចំកន្លែងអភិរក្ស**

ចុះបោះបង្គោលនិងស្លាកសញ្ញា ប្រើប្រទេសកន្លែងអភិរក្ស											
រៀបចំផ្ទាំងប៉ាណូផ្សព្វផ្សាយ កន្លែង អភិរក្ស											
ការដឹកស្តារបឹងកន្លែងអភិរក្សត្រី មេពូជ											
ការរៀបចំធ្វើផ្លូវប្រកបត្រីក្នុងកន្លែង អភិរក្ស											
ប៊ូស្តិយាម											
ចុះល្បាតកន្លែងអភិរក្ស											

**៦. ផ្សព្វផ្សាយច្បាប់ផលជល**

ប្រជុំ											
ផ្សព្វផ្សាយតាមមេត្រូ											
ផ្សព្វផ្សាយតាមរយៈតែឯកសារ											

**៧. ផែនការអភិវឌ្ឍន៍វារីវប្បកម្ម**


ត្រីឆ្នុន											
ត្រីអណ្តែង											

**៨. ផែនការថែទាំការទ្រទ្រង់អភិវឌ្ឍន៍សហគមន៍**

ភាគទានពីសមាជិកសហគមន៍ថ្មី											
ភាគទានពីសមាជិកប្រចាំឆ្នាំ											

**៩. ពង្រឹងសមត្ថភាពសហគមន៍នេសាទ**

ការបណ្តុះបណ្តាលកិច្ចការរដ្ឋបាល											
ការបណ្តុះបណ្តាលបច្ចេកទេស											
ការបណ្តុះបណ្តាលបច្ចេកទេស											




ដាំបន្លែ (ផ្លិត ស្ពៃ.....)																								
បណ្តុះបណ្តាលការចិញ្ចឹមសត្វ និងព្យាបាលសត្វ																								

**១០.ផែនការរៀបចំក្រុមស្រ្តីសន្សំប្រាក់**

ជ្រើសរើសស្រ្តីស្នំគ្រូចិត្តចង ក្រុងជាក្រុមទុនបង្វិល																								
ការប្រជុំពិភាក្សារៀបចំច្បាប់របស់ ក្រុម																								
ការរៀបចំផ្ទាក់ដឹកនាំក្រុមនិងរៀប ចំលក្ខន្តិកៈនិងបទបញ្ជាផ្ទៃក្នុង																								

**១១.ផែនការពង្រឹងការគ្រប់គ្រង របស់សហគមន៍នេសាទ**

ការកសាងទីស្នាក់ការ សហគមន៍																								
ឧបត្ថម្ភសម្ភារៈល្បាត(គាណូត តង់ ពិល អាយកូម អាវពោង ម៉ាស៊ីនថត )																								
ឧបត្ថម្ភការចុះល្បាតក្នុងកន្លែង នេសាទសហគមន៍																								





លេខ ១២៣ ២០១២

សូមគោរពជូន

បានឃើញនិងគោរពជូន

លោកមេឃុំព្រៃតូច

លោកនាយសង្កាត់រដ្ឋបាលជលផលមេមាងឫស្សី

“ដើម្បីជូនពិនិត្យនិងសម្រួល”

លោកនាយផ្នែករដ្ឋបាលជលផលអន្តរវិល

ថ្ងៃព្រហស្បតិ៍ ខែ ១២ ឆ្នាំ ២០១៩

លោកនាយខណ្ឌរដ្ឋបាលជលផលបាត់ដំបង

“ដើម្បីជូនពិនិត្យនិងសម្រួល”

ថ្ងៃច័ន្ទ ខែ ១២ ឆ្នាំ ២០១៩

ថ្ងៃព្រហស្បតិ៍ ខែ ១២ ឆ្នាំ ២០១៩

ថ្ងៃព្រហស្បតិ៍ ខែ ១២ ឆ្នាំ ២០១៩

ថ្ងៃទី ១១ ខែ ១២ ឆ្នាំ ២០១៩

នាយកដ្ឋានកសិកម្ម រុក្ខាប្រមាញ់ និងនេសាទ

នាយកដ្ឋានកសិកម្ម រុក្ខាប្រមាញ់ និងនេសាទ

នាយកដ្ឋានកសិកម្ម រុក្ខាប្រមាញ់ និងនេសាទ

សេនាបតី



អ៊ុន សុខណ្ណ

លេខ ៧២៤.១២.២០១៩

បានឃើញនិងគោរពជូន

លោកប្រធានមន្ទីរកសិកម្ម រុក្ខាប្រមាញ់ និងនេសាទខេត្តបាត់ដំបង

ប្រតិភូរាជរដ្ឋាភិបាលកម្ពុជា ទទួលបន្ទុកជា

បានឃើញនិងគោរពជូន

ប្រធានរដ្ឋបាលជលផល

“ដើម្បីជូនពិនិត្យនិងសម្រួល”

លេខ ២០១៩.១២.១៩

បានឃើញនិងគោរព

ថ្ងៃព្រហស្បតិ៍ ខែ ១២ ឆ្នាំ ២០១៩

រាជធានីភ្នំពេញ ថ្ងៃទី ២០ ខែ ១២ ឆ្នាំ ២០១៩

នាយកដ្ឋានកសិកម្ម រុក្ខាប្រមាញ់ និងនេសាទ

នាយកដ្ឋានកសិកម្ម រុក្ខាប្រមាញ់ និងនេសាទ

នាយកដ្ឋានកសិកម្ម រុក្ខាប្រមាញ់ និងនេសាទ



អ៊ុន សុខណ្ណ

ថ្ងៃព្រហស្បតិ៍ ខែ ១២ ឆ្នាំ ២០១៩

បាត់ដំបង ថ្ងៃទី ១១ ខែ ១២ ឆ្នាំ ២០១៩

នាយកដ្ឋានកសិកម្ម រុក្ខាប្រមាញ់ និងនេសាទ

នាយកដ្ឋានកសិកម្ម រុក្ខាប្រមាញ់ និងនេសាទ

នាយកដ្ឋានកសិកម្ម រុក្ខាប្រមាញ់ និងនេសាទ

នាយកដ្ឋានកសិកម្ម រុក្ខាប្រមាញ់ និងនេសាទ

នាយកដ្ឋានកសិកម្ម រុក្ខាប្រមាញ់ និងនេសាទ

នាយកដ្ឋានកសិកម្ម រុក្ខាប្រមាញ់ និងនេសាទ

នាយកដ្ឋានកសិកម្ម រុក្ខាប្រមាញ់ និងនេសាទ

នាយកដ្ឋានកសិកម្ម រុក្ខាប្រមាញ់ និងនេសាទ

នាយកដ្ឋានកសិកម្ម រុក្ខាប្រមាញ់ និងនេសាទ

នាយកដ្ឋានកសិកម្ម រុក្ខាប្រមាញ់ និងនេសាទ

៩០-៧២

អ៊ុន សុខណ្ណ

អ៊ុន សុខណ្ណ