

ព្រះរាជាណាចក្រកម្ពុជា

ជាតិ សាសនា ព្រះមហាក្សត្រ

ផែនការគ្រប់គ្រងកន្លែងនេសាទសហគមន៍

រយៈពេល ៣ ឆ្នាំ

(២០១៩ - ២០២១)


ឈ្មោះសហគមន៍នេសាទ ៖ បឹងវាម

ភូមិ ៖ ជើងជីក ជីប្រាយ និងក្តីថ្ម

ឃុំ ៖ ប្រាំយ៉ាម

ស្រុក ៖ ស្រីសន្ធរ

ខេត្ត ៖ កំពង់ចាម



ព្រះរាជាណាចក្រកម្ពុជា

ជាតិ សាសនា ព្រះមហាក្សត្រ

ផែនការគ្រប់គ្រងកន្លែងនេសាទសហគមន៍

យេ:ពេល ៣ ឆ្នាំ

(២០១៩ - ២០២១)


ឈ្មោះសហគមន៍នេសាទ ៖ បឹងវាម

ភូមិ ៖ ជើងជីក ជីប្រាយ និងក្តីថ្ម

ឃុំ ៖ ប្រាំយ៉ាម

ស្រុក ៖ ស្រីសន្ធរ

ខេត្ត ៖ កំពង់ចាម



មាតិកា

ផែនការគ្រប់គ្រងកន្លែងនេសាទសហគមន៍

១. ស្ថានភាពទូទៅ 1

២. អំពីប្រជាសាស្ត្រ និងសេដ្ឋកិច្ចសង្គម 1

 ក- ប្រជាសាស្ត្រ 1

 ខ- មុខរបរ 2

៣. កន្លែងនេសាទសហគមន៍ និងបរិយាកាសជលផលដែលមាននៅក្នុងកន្លែងនេសាទសហគមន៍ 2

 ក- ទីតាំង 2

 ខ- ផែនទីនេសាទ 2

 គ- តំបន់ដែលមានលទ្ធភាពអាចបង្កើតកន្លែងអភិរក្ស 3

 ឃ- ធនធានជលផល 3

៤. ការធ្វើនេសាទ 3

 ក- អ្នកនេសាទ 3

 ខ- ឧបករណ៍នេសាទ 4

 គ- ការប្តូរធុនប្រមាណជលចាប់បានប្រចាំឆ្នាំ 5

៥. ផែនការគ្រប់គ្រងសហគមន៍នេសាទ 5

 ក- ទស្សនៈវិស័យ 5

 ខ- គោលបំណង 5

 គ- ផែនការគ្រប់គ្រងកន្លែងនេសាទសហគមន៍ 6

 គ១-ផែនការប្រើប្រាស់ឧបករណ៍នេសាទ 6

 គ២-ផែនការកំណត់ និងរៀបចំកន្លែងអភិរក្ស 6

 គ៣-ផែនការគ្រប់គ្រងព្រៃលិចទឹក 7

 គ៤-ផែនការល្បួតទប់ស្កាត់បទល្មើសជលផល 8

 គ៥-ផែនការអភិវឌ្ឍន៍វារីវប្បកម្ម 8


 គ៦-ផែនការពង្រឹងសមត្ថភាពសហគមន៍នេសាទ 9

 គ៧-ផែនការថវិកាទ្រទ្រង់សម្រាប់អភិវឌ្ឍន៍សហគមន៍ 10

 ឃ- ផែនការយុទ្ធសាស្ត្រ 11

តារាងសង្ខេបផែនការគ្រប់គ្រងកន្លែងនេសាទសហគមន៍បឹងចាម រយៈពេល ៣ឆ្នាំ
(២០១៩ដល់២០២១) 12

តារាងកម្មវិធីការងារ 15



ផែនការគ្រប់គ្រង កន្លែងនេសាទសហគមន៍

១. ស្ថានភាពទូទៅ

សហគមន៍នេសាទបឹងវាមបានរៀបចំមហាសន្និបាតកំណើតលើកដំបូង នៅថ្ងៃទី ០៥ ខែមេសា ឆ្នាំ ២០០៧ និងបានធ្វើកិច្ចព្រមព្រៀងកន្លែងនេសាទសហគមន៍ ចុះថ្ងៃទី២៣ ខែវិច្ឆិកា ឆ្នាំ២០០៨ ។

សហគមន៍នេសាទបឹងវាមមានទីតាំងស្ថិតនៅក្នុងភូមិជើងដីក ជីប្រាយ ភ្នំថ្ម ឃុំប្រាំយ៉ាម ស្រុកស្រីសន្ធរ ខេត្តកំពង់ចាម មានសមាជិកសហគមន៍នេសាទសរុបចំនួន១៣៧នាក់ មានប្រុសចំនួន១២៦ និងស្រីចំនួន១១នាក់ ក្នុងនោះ មានចំនួនគ្រួសារសរុប១៣៧គ្រួសារ ដែលមានគណៈកម្មការសហគមន៍នេសាទចំនួន០៧នាក់ ស្រីគ្មាន និងមានក្រុមល្បាតមួយក្រុម មាន១១នាក់។

កន្លងមកសហគមន៍នេសាទនេះ បានដំណើរការសកម្មភាពសំខាន់ៗរបស់ខ្លួន រួមមាន៖

- រៀបចំធ្វើមហាសន្និបាតបង្កើតសហគមន៍នេសាទ
- រៀបចំរចនាសម្ពន្ធគណៈកម្មការសហគមន៍នេសាទ និងបង្កើតក្រុមល្បាត
- រៀបចំបញ្ជីឈ្មោះសមាជិកសហគមន៍នេសាទ
- រៀបចំលក្ខន្តិកៈ និងបទបញ្ជាផ្ទៃក្នុងសហគមន៍នេសាទ
- កំណត់ព្រំប្រទល់ និងធ្វើផែនទីកន្លែងនេសាទសហគមន៍
- រៀបចំធ្វើកិច្ចព្រមព្រៀងកន្លែងនេសាទសហគមន៍
- ចុះល្បាត តាមដាន និងទប់ស្កាត់បទល្មើសជលផលនៅក្នុងកន្លែងនេសាទសហគមន៍
- ស្នើសុំចុះបញ្ជីនៅក្រសួងកសិកម្ម រុក្ខាប្រមាញ់ និងនេសាទ
- ចូលរួមក្នុងវគ្គបណ្តុះបណ្តាលពង្រឹងសមត្ថភាពគណកម្មការសហគមន៍នេសាទ
- ចូលរួមប្រជុំជាមួយអាជ្ញាធររដ្ឋបាលភូមិ ឃុំ
- ប្រមូលព័ត៌មានទូទៅសម្រាប់ធ្វើផែនការគ្រប់គ្រងកន្លែងនេសាទសហគមន៍។

២. ព័ត៌មានសាស្ត្រ និងសេដ្ឋកិច្ចសង្គម

ក- ប្រជាសាស្ត្រ

- ចំនួនប្រជាពលរដ្ឋសរុបក្នុងសហគមន៍នេសាទ៤៩៩០នាក់ ប្រុស២២៣១នាក់ ស្រី២៧៥៩នាក់ ក្នុងនោះ មានជនជាតិខ្មែរចំនួន៤៩៩០នាក់ ខ្មែរឥស្លាមគ្មាន និងអាណិកជនវៀតណាមគ្មាន។
- ចំនួនស្ត្រីមេម៉ាយក្នុងសហគមន៍នេសាទមាន១២០នាក់
- ចំនួនពោះម៉ាយក្នុងសហគមន៍នេសាទមាន២៨នាក់
- ចំនួនជនពិការក្នុងសហគមន៍នេសាទមាន១៦នាក់ ស្រី៦នាក់
- ចំនួនចាស់ជរាក្នុងសហគមន៍នេសាទមាន៤៣នាក់ ស្រី៣៣នាក់
- ចំនួនអ្នកមានជំងឺរ៉ាំរ៉ៃក្នុងសហគមន៍នេសាទមាន១៥នាក់ ស្រី១២នាក់
- ប្រជាពលរដ្ឋក្នុងសហគមន៍មានអ្នកកាន់សាសនាព្រះពុទ្ធទូទៅ១០០%។ ក្រៅពីនេះអ្នកកាន់សាសនាអ៊ីស្លាម ០% សាសនាកាតូលិក០%។



- ក្នុងចំណោមសមាជិកគ្រួសារនៃសមាជិកសហគមន៍នេសាទទាំងអស់ អ្នកមិនចេះអក្សរចំនួន៨២នាក់ ស្រី៤៩នាក់ កម្រិតថ្នាក់បឋមសិក្សាមានចំនួន៥០៧នាក់ ស្រី១០៧នាក់ និងកម្រិតមធ្យមសិក្សាមានចំនួន២៧៩នាក់ ស្រី១៩៣នាក់ និងកម្រិតថ្នាក់ឧត្តមសិក្សាមានចំនួន៤៩នាក់ ស្រី៣៣នាក់ ។

ខ- មុខរបរ

មុខរបរសំខាន់ៗរបស់ប្រជាពលរដ្ឋក្នុងសហគមន៍នេះរួមមាន៖

- ធ្វើនេសាទចំនួន ២៣០គ្រួសារ
- ធ្វើស្រែចំនួន ៨០០គ្រួសារ ទំហំផ្ទៃដី ៧២២ហិកតា
- ធ្វើវារីវប្បកម្មចំនួន ០ គ្រួសារ ចំនួន ០ហិកតា
- ជាងផ្ទះចំនួន ៤គ្រួសារ
- ធ្វើចំការចំនួន គ្មាន
- ចិញ្ចឹមសត្វចំនួន ៦៩៨គ្រួសារ
- លក់ដូរចំនួន ៤៩គ្រួសារ
- កម្មករចំនួន ៧៤៦គ្រួសារ
- មន្ត្រីរាជការចំនួន ៤៧គ្រួសារ
- ប្រាក់ចំណូលជាមធ្យមក្នុងគ្រួសារប្រចាំឆ្នាំ មានចំនួន ៥ ៤៧៥ ០០០រៀល

៣. កន្លែងនេសាទសហគមន៍ និងធនធានជលផលដែលមាននៅក្នុងកន្លែងនេសាទសហគមន៍

ក- ទីតាំង

កន្លែងនេសាទសហគមន៍បឹងវាម ជាកន្លែងនេសាទគ្រួសារ ដែលរក្សាទុកសម្រាប់ប្រជាពលរដ្ឋធ្វើនេសាទជាប្រពៃណីក្នុងដែននេសាទទឹកសាបមានទំហំ៦៨២ហិកតានិងមានកំណត់និយាមកាដូចមានចែងនៅក្នុងកិច្ចព្រមព្រៀង។ មានព្រំប្រទល់ ៖

- ខាងជើងទល់និងឃុំផ្ទះកណ្តាល ស្រុកស្រីសន្ធរ ខេត្តកំពង់ចាម
- ខាងត្បូងទល់និងឃុំប្រាំយ៉ាម ស្រុកស្រីសន្ធរ ខេត្តកំពង់ចាម
- ខាងកើតទល់និងឃុំបារាយណ៍ ស្រុកស្រីសន្ធរ ខេត្តកំពង់ចាម
- ខាងលិចទល់និងឃុំខ្នារស ស្រុកស្រីសន្ធរ ខេត្តកំពង់ចាម

ខ- ដែននេសាទ

កន្លែងនេសាទសហគមន៍បឹងវាមមានបឹងចំនួន០១ មានទំនាបលិចទឹកក្នុងរដូវដំឡើងនិងនាទីព្រៃលិចទឹក ៖

- បឹងវាម មានទំហំប្រហែល ៦៤៥ហិកតា នេសាទពេញមួយឆ្នាំ
- ទំនាបលិចទឹកក្នុងរដូវដំឡើង និងនាទីព្រៃលិចទឹក មានទំហំប្រហែល ៣៧ហិកតា។



គ- តំបន់ដែលមានលទ្ធភាពអាចបង្កើតកន្លែងអភិរក្ស

អន្លង់បឹងវាម មានទំហំ៦ហិកតា (បណ្តោយ៣០០ម៉ែត្រ និងទទឹង២០០ម៉ែត្រ)។

ឃ- ធនធានជលផល

- ប្រភេទត្រី (ត្រីវីស ត្រីឆ្កែ ត្រីប្រា ត្រីពោ ត្រីឆ្លាំង ត្រីកែស ត្រីក្រមម ត្រីតាអោន ត្រីក្អក ត្រីក្រឡង់ ត្រីសណ្តាយ ត្រីអណ្តែង ត្រីដំរី ត្រីឆ្លុញ ត្រីស្លាត ត្រីកំភ្លៀវ ត្រីខ្លឹង ត្រីកញ្ជូនជ័យ ត្រីខ្មាន់ ត្រីឈ្លៀត ត្រីកញ្ជ្រក ត្រីបណ្តូលអំពៅ ត្រីច្រកែង ត្រីកាំហៃ ត្រីក្រាយ ត្រីខ្លឹង ត្រីព្រួល ត្រីទ្រនេន ត្រីត្រសក់ ត្រីគល់រាំង ត្រីកន្ត្រប ត្រីកន្ត្របខ្លា ត្រីកញ្ជុះ ត្រីលិញ ត្រីក្រាញ់ ត្រីចង្វា ត្រីផ្ទោង ត្រីអាចម៍កុក ត្រីស្លឹកឫស្សី ត្រីឆ្លាំងហាយ ត្រីកនុរ ត្រីក្រឹម ត្រីក្រឹមទន្សាយ ត្រីស្រកាក្តាម ត្រីលលកសរ ត្រីឆ្អិន ត្រីបណ្តូលចេក ត្រីព្រលួង ត្រីកំពត ត្រីក្រពាត់ ត្រីក្រស ត្រីកញ្ជាញ់ច្រាស់ ត្រីកំភ្លាញ កំពិស បង្កង,.....។ល។)
- ប្រភេទវារីសត្វ (ពស់ ខ្យងគូថស្រួច ខ្យងគូថទាល ខ្យងមាស(ខ្យងពណ៌លឿង) ខ្មៅ លៀស គ្រំប៉ោក គ្រំចំពុះទា ក្តាម អន្ទង់ កង្កែប អណ្តើក កន្ទាយ ភេ,.....។ល។
- ប្រភេទរុក្ខជាតិព្រៃលិចទឹក និងវារីរុក្ខជាតិ (ដើមរាំង ភ្នំភ្លែង ប្របួយមេ ប្របួយឈ្មោល ថ្លើមអណ្តើក អូយយ៉ាស់(បន្លាយយួន) អញ្ចាញ កន្សែង ស្នែងក្របី ស្នូលទឹក ច្រកែង ប្រដេញ ផ្តៅ ភ្នែកព្រាប បាក់ដង កន្សៀវ ធ្មេញត្រីញី ទៀនព្រៃ ត្រស់ ថ្ងាង ត្នូ ខ្មាយមាន់ វល្លីប្រេង វល្លីទឹកដោះ វល្លីត្រដិត វល្លី ដោះគន់ វល្លីត្រី វល្លីភ្លើក ល្អាក់ទឹក ស្លាបទា កន្ទាំងហៃ រញ្ជា ស្មៅ ស្លត់ បន្លាយឃ្មៅ ផ្ទោល ថ្ងាន់ ត្រដក់ កន្ទុយអន្ទង់ ពោះក្អម ត្រកូន ព្រលិតអាចម៍មាន់ ព្រលិតដូង រំចង់ ស្តន់អំបោះ ត្រាវអណ្តើក ស្មៅអន្ទក់ទឹក ស្មៅអំពៅខៀប ចំបូង កក់ជ្រុង កក់ក្តាម ឈូក ចន្ទល់ភ្នំ(វល្លីផ្តាល់ត្រី) កញ្ជ្រោត ស្មៅថ្នក់ទឹក ស្តន់ដំរី វល្លីអណ្តាតត្រកូត ក្រចាប់ សារាយ កំប្លោក ចកតូច ចកធំ កំពឹងពួយស កំពឹងពួយក្រហម ។ល។)

៤. ការធ្វើនេសាទ

ក- អ្នកនេសាទ

- អ្នកនេសាទជាសមាជិកសហគមន៍នេសាទមានចំនួន ៨៥នាក់ ស្រី១០នាក់
- អ្នកនេសាទមិនមែនជាសមាជិកសហគមន៍នេសាទនៅក្នុងសហគមន៍មានចំនួន ១៤៥នាក់ ស្រី២៣នាក់
- ប៉ាន់ស្មានអ្នកនេសាទមិនមែនជាសមាជិកដែលមកពីក្រៅសហគមន៍មានចំនួន១៥៥នាក់ ស្រី៦នាក់



ខ- ឧបករណ៍នេសាទ

- ឧបករណ៍នេសាទ និងទូករបស់សមាជិកសហគមន៍នេសាទ

| ប្រភេទឧបករណ៍ | ឯកតា | ចំនួន គ្រួសារ | ចំនួន ឧបករណ៍នេសាទ | ទំហំ/ប្រវែង | រដូវប្រើប្រាស់ឧបករណ៍ (ខែ...ដល់ខែ...) |
|-----------------|--------|------------------|----------------------|-------------|-----------------------------------------|
| មងរាយ | ម៉ែត្រ | ៨៥ | ១៥០ម-២០០ម/គ្រួសារ | ១០០០ម៉ែត្រ | ពេញមួយឆ្នាំ |
| អូនអូស | ម៉ែត្រ | ៣ | ១៥-២០ម៉ែត្រ/គ្រួសារ | ៦០ម៉ែត្រ | មករា-ឧសភា |
| សន្ទូចរនង | ផ្លែ | ២០ | ២០០-៣០០ផ្លែ/គ្រួសារ | ៦០០០ផ្លែ | ពេញមួយឆ្នាំ |
| លប | គ្រឿង | ១ | ៤០-៦០គ្រឿង/គ្រួសារ | ៦០គ្រឿង | ពេញមួយឆ្នាំ |
| លាន់ | គ្រឿង | ២ | ២០-៤០គ្រឿង/គ្រួសារ | ៨០គ្រឿង | វិច្ឆិកា-សីហា |
| សំណាញ់ | វង់ | ១០ | ១វង់/គ្រួសារ | ១០វង់ | វិច្ឆិកា-សីហា |
| ឈ្មាងជញ្ជាត់លៀស | គ្រឿង | ១ | ១គ្រឿង/គ្រួសារ | ១គ្រឿង | ធ្នូ-ឧសភា |

| ប្រភេទទូក កាណូត | ចំនួន | ចំណុះ | កម្លាំងសេះ |
|-----------------|---------|------------------|------------|
| ទូកម៉ាស៊ីន | ៨៥គ្រឿង | ១៥០-៣០០គីឡូក្រាម | ៤-៧សេះ |
| ទូកអុំ | គ្មាន | | |


- ឧបករណ៍នេសាទ និងទូករបស់អ្នកនៅក្នុងតំបន់ ប៉ុន្តែមិនមែនជាសមាជិកសហគមន៍នេសាទ

| ប្រភេទឧបករណ៍ | ឯកតា | ចំនួន គ្រួសារ | ចំនួន ឧបករណ៍នេសាទ | ទំហំ/ប្រវែង | រដូវប្រើប្រាស់ឧបករណ៍ (ខែ...ដល់ខែ...) |
|-----------------|--------|------------------|----------------------|-------------|-----------------------------------------|
| មងរាយ | ម៉ែត្រ | ១០៥ | ១៥០ម-២០០ម/គ្រួសារ | ២១០០០ម៉ែត្រ | ពេញមួយឆ្នាំ |
| អូនអូស | ម៉ែត្រ | ៥ | ១៥-២០ម៉ែត្រ/គ្រួសារ | ១០០ម៉ែត្រ | មករា-ឧសភា |
| សន្ទូចរនង | ផ្លែ | ៣៥ | ២០០-៣០០ផ្លែ/គ្រួសារ | ១០៥០០ផ្លែ | ពេញមួយឆ្នាំ |
| សំណាញ់ | វង់ | ១៥ | ១វង់/គ្រួសារ | ១៥វង់ | វិច្ឆិកា-សីហា |
| ឈ្មាងជញ្ជាត់លៀស | គ្រឿង | ៧ | ១គ្រឿង/គ្រួសារ | ៧គ្រឿង | ធ្នូ-ឧសភា |

| ប្រភេទទូក កាណូត | ចំនួន | ចំណុះ | កម្លាំងសេះ |
|-----------------|---------|------------------|------------|
| ទូកម៉ាស៊ីន | ៩០គ្រឿង | ១៥០-៣០០គីឡូក្រាម | ៤-៧សេះ |
| ទូកអុំ | គ្មាន | | |

- ឧបករណ៍នេសាទនិងទូករបស់អ្នកមិនមែនជាសមាជិកសហគមន៍ដែលមកពីខាងក្រៅសហគមន៍នេសាទ

| ប្រភេទឧបករណ៍ | ឯកតា | ចំនួន គ្រួសារ | ចំនួន ឧបករណ៍នេសាទ | ទំហំ/ប្រវែង | រដូវប្រើប្រាស់ឧបករណ៍ (ខែ...ដល់ខែ...) |
|--------------|--------|------------------|----------------------|-------------|-----------------------------------------|
| មងរាយ | ម៉ែត្រ | ១១០ | ១៥០ម-២០០ម/គ្រួសារ | ២២០០០ម៉ែត្រ | ពេញមួយឆ្នាំ |
| អូនអូស | ម៉ែត្រ | ៥ | ១៥-២០ម៉ែត្រ/គ្រួសារ | ១០០ម៉ែត្រ | មករា-ឧសភា |



| | | | | | |
|------------------|-------|----|-------------------------|----------|---------------|
| សន្ទុកនិង | ថ្ងៃ | ២០ | ២០០-៣០០ថ្ងៃ /គ្រួសារ | ៦០០០ថ្ងៃ | ពេញមួយឆ្នាំ |
| លប | គ្រឿង | ៣ | ៤០-៦០គ្រឿង/គ្រួសារ | ១៨០គ្រឿង | ពេញមួយឆ្នាំ |
| លាន់ | គ្រឿង | ៦ | ២០-៤០គ្រឿង/គ្រួសារ | ២៤០គ្រឿង | វិច្ឆិកា-សីហា |
| សំណាញ់ | វង់ | ៥ | វង់/គ្រួសារ | ៥វង់ | វិច្ឆិកា-សីហា |
| ឈ្នាំងជញ្ជាត់លៀស | គ្រឿង | ២០ | ១គ្រឿង/គ្រួសារ | ២០គ្រឿង | ធ្នូ-ឧសភា |

| | | | |
|-----------------|---------|------------------|------------|
| ប្រភេទទុក កាណូត | ចំនួន | ចំណុះ | កម្លាំងសេះ |
| ទុកម៉ាស៊ីន | ៣០គ្រឿង | ២០០-៥០០គីឡូក្រាម | ៦,៥-១៣សេះ |
| ទុកអុំ | គ្មាន | | |

គ- ការប្រើប្រាស់ប្រមាណផលចាប់បានប្រចាំឆ្នាំ

| ប្រភេទផលនេសាទ | បរិមាណផលនេសាទចាប់បានគិតជាមធ្យមប្រចាំគ្រួសារ(គិតជាគីឡូក្រាម) | | |
|----------------------|-------------------------------------------------------------|---------------|-----------------|
| | រដូវប្រាំង | រដូវវស្សា | សរុបប្រចាំឆ្នាំ |
| ត្រីចម្រុះ | ១៨០០គីឡូក្រាម | ២៤០០គីឡូក្រាម | ៤២០០គីឡូក្រាម |
| វ៉ារីសត្វ (ខ្យង លៀស) | ៣១៥០០គីឡូក្រាម | | ៣១៥០០គីឡូក្រាម |

៥. ផែនការគ្រប់គ្រងសហគមន៍នេសាទ

ក- ទស្សនៈវិស័យ

សហគមន៍នេសាទបឹងវ៉ារីសមានទស្សនៈវិស័យរួមចំណែកគ្រប់គ្រងធនធានផលជលប្រកបដោយសមធម៌និង ចីរភាពដើម្បីរួមចំណែកកាត់បន្ថយភាពក្រីក្ររបស់ប្រជាពលរដ្ឋ។

ខ- គោលបំណង

- ចូលរួមគ្រប់គ្រងដែននេសាទទឹកសាបដែលជាកន្លែងនេសាទគ្រួសារដែលរក្សាទុកសម្រាប់ប្រជាពលរដ្ឋ ធ្វើនេសាទជាប្រពៃណី ទំនាបលិចទឹកក្នុងរដូវតំឡើង និងនាទីព្រៃលិចទឹក
- ចូលរួមគ្រប់គ្រងធនធានផលជលប្រកបដោយនិរន្តរភាព និងធានាការបែងចែកផលប្រយោជន៍ធនធាន ផលជលជូនប្រជាពលរដ្ឋខ្មែរប្រកបដោយសមធម៌។
- ដើម្បីធ្វើឱ្យប្រសើរឡើងនូវជីវភាពសមាជិកសហគមន៍នេសាទតាមរយៈការអភិវឌ្ឍចម្រុះ ដោយមានការ ចូលរួម
- ដើម្បីឱ្យប្រជាពលរដ្ឋខ្មែរបានយល់ច្បាស់ និងឈានទៅចាត់ទុកថាខ្លួនជាម្ចាស់លើធនធានធម្មជាតិ។



គ- ផែនការគ្រប់គ្រងកន្លែងនេសាទសហគមន៍

គ១-ផែនការប្រើប្រាស់ឧបករណ៍នេសាទ

ផែនការប្រើប្រាស់ឧបករណ៍នេសាទនៅក្នុងកន្លែងនេសាទសហគមន៍ គឺរៀបចំឡើងដោយគិតគូរអំពីប្រភេទ ដែននេសាទ ប្រភេទ ទំហំ ប្រវែង និងចំនួនឧបករណ៍នេសាទ ចំនួនអ្នកនេសាទ និងរដូវនេសាទ។

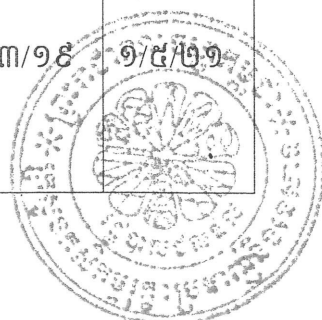
ផែនការប្រើប្រាស់ឧបករណ៍នេសាទនៅក្នុងកន្លែងនេសាទសហគមន៍ ត្រូវបានរៀបចំឡើងដូចខាងក្រោម ៖

| ឈ្មោះ/ទីតាំង កន្លែងនេសាទ | ពេលវេលា ធ្វើនេសាទ | ប្រភេទឧបករណ៍អនុញ្ញាតឱ្យប្រើ | | | ផ្សេងៗ |
|-----------------------------|----------------------|-----------------------------|------------------|--------------------------|--------------------------------|
| | | ប្រភេទ | ទំហំ/ប្រវែង | ចំនួន (ក្នុងពេលតែមួយ) | |
| បឹងវាយ | តុលា-ឧសភា | មងរាយ | ២០០ម/គ្រួសារ | ២០០០០ម/ ១០០គ្រួសារ | -សមាជិកស.ន -មិនមែនសមាជិកស.ន |
| | មិថុនា-កញ្ញា | | ១៥០ម/គ្រួសារ | ១៥០០០ម/ ១០០គ្រួសារ | -សមាជិកស.ន -មិនមែនសមាជិកស.ន |
| | មករា-ឧសភា | អូនអូស | ២០ម៉ែត្រ/គ្រួសារ | ៦០០ម/ ៣០គ្រួសារ | -សមាជិកស.ន -មិនមែនសមាជិកស.ន |
| | ពេញមួយឆ្នាំ | សន្ទូចរនង | ៣០០ផ្លែ/គ្រួសារ | ៣០០០០ម/ ១០០គ្រួសារ | -សមាជិកស.ន មិនមែនសមាជិកស.ន |
| | ពេញមួយឆ្នាំ | លប | ៥០គ្រឿង/គ្រួសារ | ២៥០គ្រឿង/ ៥០គ្រួសារ | -សមាជិកស.ន -មិនមែនសមាជិកស.ន |
| | វិច្ឆិកា-សីហា | លាន់ | ៥០គ្រឿង/គ្រួសារ | ២៥០គ្រឿង/ ៥០គ្រួសារ | -សមាជិកស.ន មិនមែនសមាជិកស.ន |
| | វិច្ឆិកា-សីហា | សំណាញ់ | ១០វង់/គ្រួសារ | មិនកំណត់ | -សមាជិកស.ន -មិនមែនសមាជិកស.ន |
| | ធ្នូ-ឧសភា | ឈ្មាងជញ្ជាក់ លៀស | ១គ្រឿង/គ្រួសារ | ៦០គ្រឿង/ ៦០គ្រួសារ | -សមាជិកស.ន មិនមែនសមាជិកស.ន |

គ២-ផែនការកំណត់ និងរៀបចំកន្លែងអភិរក្ស

ផែនការកំណត់ និងរៀបចំកន្លែងអភិរក្ស ត្រូវបានរៀបចំឡើង ដូចមាននៅក្នុងតារាងខាងក្រោម ៖

| ឈ្មោះដែន នេសាទ | ទំហំ(ហ.ត) ត្រូវអភិរក្ស | ប្រភេទនៃ ការអភិរក្ស | សកម្មភាព | ប៉ាន់ស្មាន តម្លៃ(ដុល្លារ) | ថ្ងៃ ខែ ឆ្នាំ ចាប់ផ្តើម | ថ្ងៃ ខែ ឆ្នាំ បញ្ចប់ |
|-----------------------|-------------------------------|------------------------|----------------------------------------------------------------------------------------------------------------|------------------------------|----------------------------|-------------------------|
| បឹងត្រែង (៦៤៥ ហ.ត) | ៦ហិកតា (ប=៣០០មx ១=២០០ម) | អភិរក្សត្រី មេពូជ | បោះបង្គោលស៊ីម៉ង់ត៍ (7mX0.15mX0.15m) ចំនួន៥០ដើមព័ទ្ធជុំវិញ កន្លែងអភិរក្សមានទំហំ ៦ហ.ត និងមានបរិមាត្រ | ៥០០០ | ១/៣/១៩ | ១/៥/២១ |




| | | | | | |
|--|--|----------------------------------------------------------------------------|------|--------|--------|
| | | 1000ម៉ែត្រក្នុងចន្លោះ20 ម៉ែត្របោះមួយបង្គោល | | | |
| | | ធ្វើស្លាកសញ្ញាអភិរក្ស ចំនួន៦ផ្ទាំងដាក់នៅជាប់ ព្រំប្រទល់កន្លែងអភិរក្ស | ៥០០ | ១/៤/១៩ | ១/៦/២១ |
| | | ទម្លាក់គល់ឈើចំនួន ៣០០គល់ចូលក្នុង កន្លែងអភិរក្សត្រីមេពូជ | ៤៥០០ | ១/៣/១៩ | ១/៥/២១ |
| | | សាងសង់ស្នាក់ការ បណ្តែតទឹកដើម្បីការពារ កន្លែងអភិរក្សត្រីមេពូជ | ២០០០ | ១/៥/១៩ | ១/៧/២១ |

គ៣-ផែនការគ្រប់គ្រងព្រៃលិចទឹក

ផែនការគ្រប់គ្រងព្រៃលិចទឹក ត្រូវបានរៀបចំឡើង ដូចមាននៅក្នុងតារាងខាងក្រោម ៖

| ឈ្មោះ/ទីតាំង | ទំហំ (ហិ.ត) | ប្រភេទកូន ឈើ ដែល ត្រូវការពារ និងអភិរក្ស | សកម្មភាព | ប៉ាន់ស្មាន តម្លៃ(ដុល្លារ) | ថ្ងៃ ខែ ឆ្នាំ ចាប់ផ្តើម | ថ្ងៃ ខែ ឆ្នាំ បញ្ចប់ |
|---------------------------------------|----------------|-------------------------------------------------------|-----------------------------------------------------------------------------------------------------|------------------------------|----------------------------|-------------------------|
| នាទីព្រៃលិចទឹកនៅ ព័ទ្ធជុំវិញបឹងវាម | ៣៧ | ដើមរាំង រំដេញ ត្រស់ សណ្តាន់ ប្របូយ ភ្នំភ្នែង | កំណត់ និងបោះ បង្គោលព្រំប្រទល់ នាទីព្រៃលិចទឹក ដែលត្រូវការពារ និងអភិរក្សចំនួន ៥០បង្គោល | ៥០០០ | ១/២/១៩ | ២០២១ |
| | | | ធ្វើស្លាកសញ្ញា អភិរក្សព្រៃលិច ទឹកចំនួន៨ផ្ទាំង | ៧០០ | ១/៣/១៩ | ២០២១ |
| | | | ធ្វើទិវាអភិរក្ស ដើម្បីជម្រុញជម្រាយ អំពីគុណតម្លៃ និងការគ្រប់គ្រង ព្រៃលិចទឹក | ៣០០ | ១/២/១៩ | ២០២១ |



គ៤-ផែនការល្អិតទប់ស្កាត់បទល្មើសជលផល

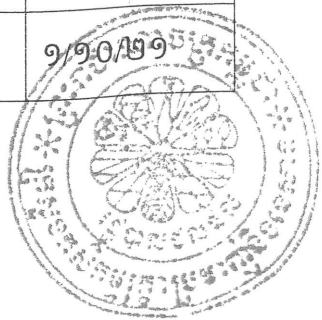
ផែនការល្អិតទប់ស្កាត់បទល្មើសជលផល ត្រូវបានរៀបចំដូចខាងក្រោម៖

| សកម្មភាព | គោលបំណង | អ្នកចូលរួមអនុវត្តន៍ | ប៉ាន់ស្មាន តម្លៃ(ដុល្លារ) | ថ្ងៃ ខែ ឆ្នាំ ចាប់ផ្តើម | ថ្ងៃ ខែ ឆ្នាំ បញ្ចប់ |
|------------------------------------------------------------------------------------------------------------------------------------------------------------------------------|-------------------------------------------------------------------------------------------------------------|--------------------------------------------------------------------|------------------------------|----------------------------|-------------------------|
| ទិញទូកស្មាច់០២គ្រឿង ប្រវែង៩ម៉ែត្រ និងម៉ាស៊ីនទូក កម្លាំង១៧សេះ | ចុះល្អិតការពារនិងទប់ ស្កាត់បទល្មើសជលផល ក្នុងកន្លែងនេសាទស.ន | - គណកម្មការនិង - ក្រុមល្អិតសហ- គមន៍ស.ន | ២៥០០ | ២០១៩ | ២០២១ |
| ទិញឧបករណ៍សម្ភារៈសម្រាប់ ចុះល្អិត(អាវពោងសុវត្ថិភាព អាគុយ អំពូលភ្លើងហ្វូ ទូរស័ព្ទ វិទ្យុទាក់ទង ម៉ាស៊ីនថត ពិល អាវភ្លៀង កែវយឹត មេក្រូ ប្រេងសាំង ប្រេងម៉ាស៊ីន...។ | ប្រើប្រាស់សម្រាប់ចុះ ល្អិត តាមដាន ត្រួត ពិនិត្យ ទប់ស្កាត់បទ ល្មើសជលផលក្នុង កន្លែងនេសាទស.ន | - គណកម្មការនិង - ក្រុមល្អិតសហ- គមន៍ស.ន | ១៥០០ | ២០១៩ | ២០២១ |
| រៀបចំក្រុមល្អិត និងបែងចែក តាមវេនចុះល្អិតប្រចាំថ្ងៃ និងប្រចាំសប្តាហ៍ | ឲ្យមានក្រុម និងវេន ចុះល្អិតឲ្យបានទៀង ទាត់ជាប្រចាំ | - គណកម្មការនិង - ក្រុមល្អិតសហ- គមន៍ស.ន | ៥០០ | ២០១៩ | ២០២១ |
| -ផ្សព្វផ្សាយតាមមេក្រូ៦ដង/ឆ្នាំ -ចិទលិខិតបទដ្ឋាបគតិយុត្ត ផ្សព្វផ្សាយចំនួន២ដង/ឆ្នាំ | បង្កើនការយល់ដឹងអំពី ឧបករណ៍នេសាទស្រប ច្បាប់ ឧបករណ៍នេសាទ ហាមឃាត់ និងការពារ កន្លែងអភិរក្សត្រីមេពូជ | - គណកម្មការនិង - ក្រុមល្អិតសហ- គមន៍ស.ន - អាជ្ញាធរភូមិ ឃុំ | ៥០០ | ២០១៩ | ២០២១ |

គ៥-ផែនការអភិវឌ្ឍន៍វារីប្បកម្ម

ផែនការអភិវឌ្ឍន៍វារីប្បកម្ម ត្រូវបានរៀបចំឡើង ដូចខាងក្រោម ៖

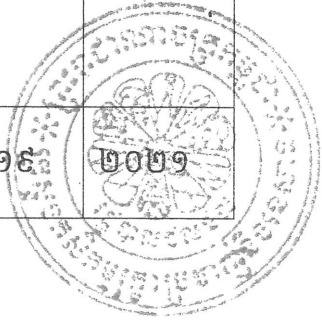
| ប្រភេទវារីប្បកម្ម | ចំនួន គ្រួសារ | ប្រភេទកូនត្រីពូជ | បរិមាណកូនត្រីពូជ | ខែ/ឆ្នាំ | |
|----------------------|------------------|----------------------|------------------|-----------|----------|
| | | | | ចាប់ផ្តើម | ប្រមូលផល |
| ចិញ្ចឹមត្រីក្នុងស្រះ | ៥០ | ប្រា ក្រាញ់ ទីឡាព្យា | ៤០០០០០កូនត្រី | ១/២/១៩ | ១/៦/២១ |
| ចិញ្ចឹមក្នុងតង់កៅស៊ូ | ៥០ | ត្រីអណ្តែង | ៣០០០០កូនត្រី | ១/៤/១៩ | ១/៦/២១ |
| ចិញ្ចឹមក្នុងតង់កៅស៊ូ | ៣០ | កង្កែប | ៣០០០០កូនកង្កែប | ១/៤/១៩ | ១/៩/២១ |
| ចិញ្ចឹមក្នុងតង់កៅស៊ូ | ៣០ | អន្ទង់ | ៤០០០០កូនអន្ទង់ | ១/១/១៩ | ១/១០/២១ |



គ៦-ផែនការពង្រឹងសមត្ថភាពសហគមន៍នេសាទ

ផែនការពង្រឹងសមត្ថភាពសហគមន៍នេសាទ ត្រូវបានរៀបចំដូចខាងក្រោម៖

| វគ្គបណ្តុះបណ្តាល និងទិវាអភិរក្ស | គោលបំណង | អ្នកចូលរួម | ថ្ងៃ ខែ ឆ្នាំ ចាប់ផ្តើម | ថ្ងៃ ខែ ឆ្នាំ បញ្ចប់ |
|-------------------------------------------------------------------------------------------|-----------------------------------------------------------------------------------------------------------------------------------------------------|-----------------------------------------------------------------------------------------------------|----------------------------|-------------------------|
| ក. វគ្គបណ្តុះបណ្តាល | | | | |
| ច្បាប់ស្តីពីជលផល អនុក្រឹត្យស្តីពីការគ្រប់គ្រងសហគមន៍នេសាទលក្ខន្តិកៈ និងបទបញ្ជាផ្ទៃក្នុងស.ន | បង្កើនយល់ដឹងអំពីខ្លឹមសារនៃលិខិតបទដ្ឋានគតិយុត្តរបស់រដ្ឋបាលជលផល | - គណកម្មការ និងសមាជិកសហគមន៍ - អាជ្ញាធរភូមិ ឃុំ | ២០១៩ | ២០២១ |
| ជំនាញសម្របសម្រួល និងជំនាញដោះស្រាយទំនាស់ | មានចំណេះដឹងក្លាយជាអ្នកសម្របសម្រួល និងចេះដោះស្រាយទំនាស់បានល្អ | | ២០១៩ | ២០២១ |
| របៀបសរសេរលិខិតរដ្ឋបាល(របាយការណ៍ និងកំណត់ហេតុ) | មានចំណេះដឹងអំពីសរសេរ និងគ្រប់គ្រងលិខិតរដ្ឋបាល | | ២០១៩ | ២០២១ |
| របៀបរៀបចំផែនការគ្រប់គ្រងកន្លែងនេសាទសហគមន៍ និងធ្វើផែនការអនុវត្តន៍សកម្មភាពគម្រោង | មានចំណេះដឹងអំពីរបៀបធ្វើផែនការសហគមន៍ និងផែនការអនុវត្តន៍សកម្មភាពគម្រោង | | ២០១៩ | ២០២១ |
| របៀបសរសេរគម្រោងស្នើសុំថវិកា និងធ្វើផែនការគ្រប់គ្រងថវិកាស.ន និងរបៀបស្វែងរកថវិកា | មានចំណេះដឹងអំពីរបៀបសរសេរគម្រោងស្នើសុំថវិកា និងការធ្វើផែនការគ្រប់គ្រង និងយុទ្ធសាស្ត្រស្វែងរកថវិកា | | ២០១៩ | ២០២១ |
| - កសាងភាពជាដៃគូ និងបណ្តាញ - ភាពជាអ្នកដឹកនាំ | -មានចំណេះដឹងអំពីសារៈប្រយោជន៍កសាងភាពជាដៃគូ និងបណ្តាញ -ក្លាយទៅជាអ្នកដឹកនាំស.នល្អ | | ២០១៩ | ២០២១ |
| ប្រភេទនៃអ្នកចូលរួមក្នុងការអភិវឌ្ឍ | មានចំណេះដឹងអំពីការជ្រើសរើស និងធ្វើការជាមួយអ្នកចូលរួមពិតប្រាកដក្នុងការអភិវឌ្ឍសហគមន៍មូលដ្ឋាន | | ២០១៩ | ២០២១ |
| ខ. ទិវាអភិរក្ស និងផ្សព្វផ្សាយ | | | | |
| ការបង្កើត និងសារប្រយោជន៍នៃការគ្រប់គ្រងកន្លែងអភិរក្សត្រីមេពូជ | ឲ្យមានការចូលរួមពីសមាជិកស.ន និងពលរដ្ឋទូទៅ ដើម្បីបង្កើនការយល់ដឹងតាមរយៈសំណួរ ចម្លើយ ល្បែងប្រាជ្ញា ផ្សព្វផ្សាយអំពីការបង្កើត និងសារប្រយោជន៍កន្លែងអភិរក្ស | - គណកម្មការស.ន - សមាជិកសហគមន៍នេសាទ - មិនមែនសមាជិកសហគមន៍ - អាជ្ញាធរភូមិ ឃុំ - ពលរដ្ឋទូទៅ | ២០១៩ | ២០២១ |
| គុណតម្លៃនៃព្រៃលិចទឹក និងការគ្រប់គ្រងព្រៃលិចទឹក | ឲ្យមានការចូលរួមពីសមាជិកស.ន និងពលរដ្ឋទូទៅ ដើម្បី | | | ២០១៩ |




| | | | |
|------------------------------------------------------|------------------------------------------------------------------------------------------------------------------------------------------------------------------|------|------|
| | បង្កើនការយល់ដឹងតាមរយៈសំណួរ ចម្លើយ ល្បែងប្រាជ្ញា និងផ្សព្វផ្សាយអំពីគុណតម្លៃ និងការគ្រប់គ្រងព្រៃលិចទឹក | | |
| ការធ្វើនេសាទប្រកបដោយនិរន្តរភាពក្នុងកន្លែងនេសាទសហគមន៍ | ឲ្យមានការចូលរួមពីសមាជិកស.ន និងពលរដ្ឋទូទៅ ដើម្បីបង្កើនការយល់ដឹងតាមរយៈសំណួរ ចម្លើយ ល្បែងប្រាជ្ញាផ្សព្វផ្សាយអំពីការធ្វើនេសាទប្រកបដោយនិរន្តរភាព | ២០១៩ | ២០២១ |
| ផលប្រយោជន៍នៃការចូលរួមក្នុងសហគមន៍នេសាទ | ឲ្យមានការចូលរួមពីសមាជិកស.ន និងប្រជាពលរដ្ឋទូទៅ ដើម្បីបង្កើនការយល់ដឹងតាមរយៈបង្កើតជាសំណួរ ចម្លើយលេងល្បែងប្រាជ្ញា និងផ្សព្វផ្សាយអំពីផលប្រយោជន៍នៃការចូលរួមក្នុងសហគមន៍ | ២០១៩ | ២០២១ |

គ៧-ផែនការថវិកាទ្រទ្រង់សម្រាប់អភិវឌ្ឍន៍សហគមន៍

ផែនការថវិកាទ្រទ្រង់សម្រាប់អភិវឌ្ឍន៍សហគមន៍ ដូចមាននៅក្នុងតារាងខាងក្រោម ៖

| ប្រភេទប្រាក់ចំណូល | សកម្មភាព | ថ្ងៃខែឆ្នាំចាប់ផ្តើម | ថ្ងៃខែឆ្នាំចប់បញ្ចប់ | ចំណូលសរុប (ដុល្លារ) | ផ្សេងៗ |
|---------------------------|----------------------------------------------------------------------------------------------------------------------------------------|----------------------|----------------------|---------------------|-------------------------------------------------------------------------------------------------------------------------------------------------------------|
| ភាគទានពីសមាជិកសហគមន៍នេសាទ | - ផ្សព្វផ្សាយអំពីភារកិច្ច និងផលប្រយោជន៍នៃការចូលជាសមាជិកស.ន - រៀបចំបញ្ជីគណនេយ្យ - ប្រមូលប្រាក់ភាគទានសុំចូលជាសមាជិកស.នចាស់ និងថ្មី | ១/១/១៩ | ១/១/២១ | ១២៥ | ១០០០៛/១នាក់សមាជិកចាស់/ថ្មី អាច៥០០នាក់ រយៈពេល៣ឆ្នាំ |
| ភាគទានប្រចាំឆ្នាំ | - ផ្សព្វផ្សាយអំពីការបង់ប្រាក់ភាគទានប្រចាំឆ្នាំ - ប្រមូលភាគទានប្រចាំឆ្នាំ | ១/១/១៩ | ១/១/២១ | ១៥០០ | - ២០០០៛៖ សមាជិកធ្វើនេសាទជាអាជីព - ៥០០៛៖ សមាជិកធ្វើនេសាទម្តងម្កាល - ១០០៛៖ ចំពោះសមាជិកគាំទ្រមិនធ្វើនេសាទ - ១០០៛៖ មិនមែនជាសមាជិកស.នតែធ្វើនេសាទជាអាជីព |



| | | | | | |
|-----------------------------------------------------------|--------------------------------------------------------------------------------------------------------------------------------------|--------|--------|---------|--------------------|
| - ជំនួយសប្បុរសជន - អង្គការនានា - ជំនួយរាជរដ្ឋាភិបាល | - រៀបចំសរសេរគម្រោងស្នើសុំថវិកានិងស្វែងរកអង្គការដៃគូអភិវឌ្ឍន៍នានា - យកផែនការសហគមន៍នេះសុំដាក់បញ្ចូលសមារហកម្មក្នុងផែនការអភិវឌ្ឍន៍ឃុំ | ១/១/១៩ | ១/១/២១ | ៣៤៥០០ | ១១៥០០ដុល្លារ/ឆ្នាំ |
| គម្រោងថវិកាសរុប | | | | ៣៦១២៥\$ | រយៈពេល៣ឆ្នាំ |

ឃ- ផែនការយុទ្ធសាស្ត្រ


ដើម្បីអនុវត្តផែនការឱ្យទទួលបានជោគជ័យ យុទ្ធសាស្ត្រមួយចំនួនត្រូវបានរៀបចំ ដូចខាងក្រោម ៖

- បង្កើតគណៈកម្មការសម្រាប់អនុវត្តតាមដាន ត្រួតពិនិត្យ និងវាយតម្លៃការអនុវត្តផែនការ រួមមានសមាជិកគណៈកម្មការសហគមន៍នេសាទ ចាស់ទុំដែលមានបទពិសោធន៍ និងចំណេះដឹងល្អៗជាពិសេសអំពីបញ្ហានេសាទ
- ស្នើសុំជំនួយបច្ចេកទេសពីរដ្ឋបាលជលផលមានសមត្ថកិច្ច ដើម្បីជួយផ្តល់យោបល់ចំពោះផែនការណាដែលទាក់ទងនិងបច្ចេកទេសជលផលដូចជា ការធ្វើផែនការកន្លែងអភិរក្សមេពូជត្រី ការរៀបចំកន្លែងអភិរក្សព្រៃលិចទឹក កន្លែងអភិរក្សជីវៈចម្រុះ ការស្តារព្រែក ការកំណត់ឧបករណ៍នេសាទ ការចិញ្ចឹមត្រី ការរកស្វែងថវិកាទ្រទ្រង់ជាដើម
- រៀបចំយុទ្ធសាស្ត្រទំនាក់ទំនងជាមួយស្ថាប័នជំនាញ អង្គការនានា គម្រោង និងម្ចាស់ជំនួយដើម្បីទទួលបានការឧបត្ថម្ភគាំទ្រ និងថវិកាសម្រាប់ដំណើរការអនុវត្តផែនការ
- រៀបចំផែនការអនុវត្តតាមដំណាក់កាលនីមួយៗដោយជាក់លាក់ និងផែនការសកម្មភាពប្រចាំឆ្នាំ
- ទាក់ទងជាមួយរដ្ឋបាលជលផលដើម្បីសុំការគាំទ្រថវិកានិងជួយរកដៃគូអភិវឌ្ឍន៍សម្រាប់ទ្រទ្រង់ផែនការគ្រប់គ្រងកន្លែងនេសាទសហគមន៍
- ផ្សព្វផ្សាយផែនការគ្រប់គ្រងកន្លែងនេសាទសហគមន៍ដល់សមាជិកសហគមន៍នេសាទ និងអ្នកពាក់ព័ន្ធសំខាន់ៗដើម្បីជម្រុញការចូលរួម និងគាំទ្រដល់ការអនុវត្តផែនការគ្រប់គ្រងនេះ
- កៀងគរការចូលរួមចំណែករបស់សមាជិកសហគមន៍នេសាទ
- រៀបចំវិធានការចំពោះអ្នកនេសាទមកពីខាងក្រៅសហគមន៍នេសាទ
- ពង្រឹងសមត្ថភាពបច្ចេកទេស និងគ្រប់គ្រងរបស់គណៈកម្មការសហគមន៍នេសាទ
- ចងក្រងក្រុមអ្នកនេសាទទៅតាមប្រភេទឧបករណ៍នេសាទ ដើម្បីចូលរួមអនុវត្តផែនការ
- បញ្ចូលផែនការគ្រប់គ្រងកន្លែងនេសាទសហគមន៍ទៅក្នុងផែនការអភិវឌ្ឍឃុំ។

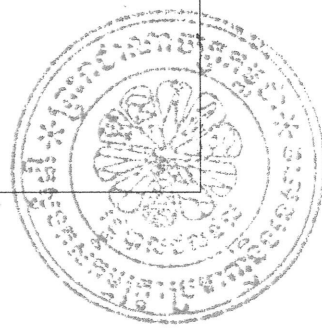


តារាងបញ្ជីប្រតិបត្តិការប្រកបដោយសុវត្ថិភាពសម្រាប់ប្រតិបត្តិការប្រកបដោយសុវត្ថិភាព (២០១៩ដល់២០២១)


| ប្រភេទផែនការ | សកម្មភាព | លទ្ធផលរំពឹងទុក | ការវាយតម្លៃ (ជុំវិញ) | ប្រភពជំនួយ | ពេលវេលា ផ្តើម | ពេលវេលា បញ្ចប់ | ផ្សេងៗ |
|-----------------------------------------|-----------------------------------------------------------------------------------------------------------------------------------------|-------------------------------------------------------------------------------------------------------------------------------------------------------------------------------------------------|-------------------------|------------------------------------------------------------------------------------|------------------|-------------------|--------|
| គ១-ផែនការប្រើប្រាស់ ឧបករណ៍នេសាទ | ប្រជុំពិគ្រោះយោបល់អំពី ការប្រើប្រាស់ឧបករណ៍ នេសាទឲ្យសមស្រប និង កំណត់ទឹកកន្លែងនេសាទ ឲ្យបានច្បាស់លាស់ | -ធ្វើនេសាទប្រកបដោយនិរន្តរភាព -បង្កើនប្រាក់ចំណូលពីផលនេសាទ -ធនធានជលផលកើនឡើង | ២៥០០ | | ២០១៩ | ២០២១ | |
| | បោះបង្គោលស៊ីម៉ង់ត៍ ចំនួន៥០ដើមជាក់ពីទ្រុជ វិញកន្លែងអភិរក្សទំហំ៦ ហ.ត (300មX200ម) | -មានប្រែប្រួលកន្លែងអភិរក្សត្រីមេពូជ -បែងចែកបានច្បាស់លាស់រវាងកន្លែង នេសាទ និងកន្លែងអភិរក្សត្រីមេពូជ | ៥០០០ | -វាជម្នាក់បាលតាមរយៈ មន្ទីរកសិកម្មខេត្ត ឬរដ្ឋ បាលជលផល ឬអាជ្ញាធរ រដ្ឋបាលឃុំ | ១/៣/១៩ | ១/៥/២១ | |
| គ២-ផែនការកំណត់និង រៀបចំកន្លែងអភិរក្ស | ធ្វើស្លាកសញ្ញាអភិរក្ស ចំនួន៦ផ្ទាំងជាក់នៅជាប់ បង្គោលកន្លែងអភិរក្ស ទម្លាក់គល់ឈើចំនួន ៣០០គល់ចូលក្នុង កន្លែងអភិរក្សត្រីមេពូជ | មានសញ្ញាសម្គាល់អំពីហាមឃាត់ចូល ធ្វើនេសាទ និងហាមបើកបរទូកឆ្លង កាត់ខាងក្នុងកន្លែងអភិរក្សត្រីមេពូជ មានជម្រកសត្វល្អិតត្រីមេពូជ សម្រាប់រស់នៅនៃត្រីមេពូជ ពងកូន និងការពារមិនឲ្យល្អិតនេសាទ | ៥០០ | -អង្គការដៃគូអភិវឌ្ឍន៍នានា -សហគមន៍នេសាទ -សម្បូរស័យន | ១/៤/១៩ | ១/៦/២០ | |
| | សាងសង់ស្លាកការ បំណុតទឹកដើម្បីការពារ កន្លែងអភិរក្សត្រីមេពូជ | មានស្លាកការបំណុតទឹកសម្រាប់យាម ល្អិត ការពារមិនឲ្យចូលនេសាទក្នុង កន្លែងអភិរក្សត្រីមេពូជ និងទប់ស្កាត់ការ ប្រើប្រាស់ឧបករណ៍នេសាទហាមឃាត់ | ២០០០ | | ១/៣/១៩ | ១/៥/២០ | |



| | | | | |
|------------------------------------------------|--------------------------------------------------------------------------------------------------------------------------------------------------------------------------------------------------------------------------------------------------------------------------------|--------|----------------------------------------------------------------------------------------------------------------------------------------------------------------------------------------------------------------------------------------|--------|
| | | ១/២/១៩ | ២០២១ | |
| <p>គ៣-ផែនការគ្រប់គ្រង ព្រៃលិចទឹក</p> | <p>កំណត់ និងបោះបង្គោល ព្រំប្រទល់នានាទីព្រៃលិច ទឹកដែលត្រូវការការពារ និងអភិរក្សព្រៃលិច ទឹកនៅជុំវិញបឹងវាម ចំនួន៥០បង្គោល</p> | ៥០០០ | មានប្រទល់កន្លែងអភិរក្សព្រៃលិច ទឹកច្បាស់លាស់ | |
| | <p>ធ្វើស្ថាប័នសញ្ញាអភិរក្ស ចំនួន៨ផ្ទាំងសម្រាប់ការ ពារ និងអភិរក្សព្រៃលិច ទឹកនៅជុំវិញបឹងវាម</p> | ៧០០ | មានសញ្ញាហាមយាត់ការកាប់ទន្លេនានា ឈូសឆាយបំផ្លាញនាទីព្រៃលិចទឹក | ១/៣/១៩ |
| | <p>ធ្វើទិវាអភិរក្សដើម្បីផ្សព្វ ផ្សាយអំពីគុណតម្លៃ និង ការគ្រប់គ្រងព្រៃលិចទឹក</p> | ៣០០ | សមាជិកសហគមន៍នេសាទ និងប្រជា ពលរដ្ឋមូលដ្ឋានបានយល់ដឹងអំពីគុណ តម្លៃនៃព្រៃលិចទឹក និងចូលរួមយ៉ាង សកម្មការពារ អភិរក្សព្រៃលិចទឹក។ | ១/២/១៩ |
| <p>គ៤-ផែនការល្អិតទប់ ស្តាត់បទល្មើសជលផល</p> | <p>-ទិញទូកស្តាត់០២គ្រឿង ប្រវែង៩ម៉ែត្រនិងម៉ាស៊ីន ទូកមានកម្លាំង១៧សេះ -ទិញឧបករណ៍សម្ភារៈ សម្រាប់ចុះល្អិត -រៀបចំក្រុមល្អិត និង បែងចែកវេនចុះល្អិត -ផ្សព្វផ្សាយតាមមេត្រូ ដងក្នុងមួយឆ្នាំ និងបិទ លិខិតបទដ្ឋានគតិយុត្ត ផ្សព្វផ្សាយ២ដង/ឆ្នាំ</p> | ៥០០០ | <p>-មានទូកម៉ាស៊ីន និងឧបករណ៍សម្ភារៈ សម្រាប់ចុះល្អិត ទប់ស្កាត់បទល្មើស -ប្រជាជននេសាទទូទៅ និងសមាជិក សហគមន៍នេសាទបានយល់ដឹងអំពីការ ប្រើប្រាស់ឧបករណ៍នេសាទស្របច្បាប់ នៅក្នុងកន្លែងសហគមន៍នេសាទ និងបទល្មើសនេសាទចម្រុះ</p> | |



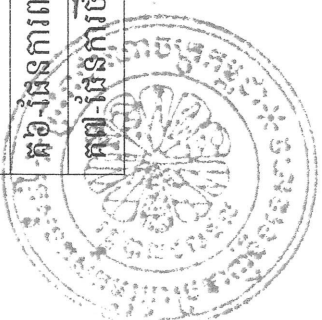
| | | | | | |
|--------------------------------------------------------------------|------------------------------------------------------------------------------------------------------------------------------------------------------------------------------------------------------------------------------------------------------------------------------------------------------------------------------------------------------------------|------------------------------------------------------------------------------------------------------------------------------------------------------------------------------------------------------------------------------------------------------------------------------------------------------------------------------------------------|--------------|---------------|---------------|
| <p>គ៥-ផែនការអភិវឌ្ឍន៍ វារីប្បកម្ម</p> | <p>បើកវគ្គបណ្តុះបណ្តាល ស្តីពីបច្ចេកទេសចិញ្ចឹម ត្រីជាលក្ខណៈពាណិជ្ជ កម្មនៅក្នុងបែ ព្រះ និង និងតង់កៅស៊ូ។</p> | <p>សមាជិកសហគមន៍នេសាទចំនួន ប្រហែល១៥០គ្រួសារមានចំណេះដឹង បច្ចេកទេសចិញ្ចឹមត្រី កង្កែប អន្ទង់ លក្ខណៈពាណិជ្ជកម្មនៅក្នុងស្រះ និងតង់កៅស៊ូ។</p> | <p>៦០០០</p> | <p>១/៥/១៩</p> | <p>១/៥/២១</p> |
| <p>គ៦-ផែនការពង្រឹង សមត្ថភាពសហគមន៍ នេសាទ</p> | <p>-បណ្តុះបណ្តាលអំពី លិខិតបទដ្ឋានគតិយុត្ត ពាក់ព័ន្ធនឹងសហគមន៍ នេសាទ និងពង្រឹង សមត្ថភាពគណៈកម្មការ និងសមាជិកស.ន។ -ធ្វើទិវាអភិរក្ស និងផ្សព្វ ផ្សាយដើម្បីបង្កើនការ យល់ដឹងតាមរយៈបង្កើត ជាសំណួរ ចម្លើយ និង លេងល្បែងប្រាជ្ញា ដែល ទាក់ទងកន្លែងអភិរក្ស ត្រីមេពូជ ព្រៃលិចទឹក និងផលប្រយោជន៍នៃ ការចូលរួមក្នុងស.ន។</p> | <p>-គណកម្មការ និងសមាជិកសហគមន៍ បានយល់ដឹងអំពីលិខិតបទដ្ឋានគតិ យុត្តពាក់ព័ន្ធសហគមន៍នេសាទ និង មានសមត្ថភាពក្លាយជាអ្នកដឹកនាំល្អ ឬជាគ្រូបង្គោលក្នុងសហគមន៍មូលដ្ឋាន -សមាជិកសហគមន៍ និងប្រជាពលរដ្ឋ មូលដ្ឋានបានយល់ដឹងអំពីសារ ប្រយោជន៍នៃកន្លែងអភិរក្សត្រីមេពូជ ព្រៃលិចទឹក និងផលប្រយោជន៍នៃ ការចូលរួមក្នុងសហគមន៍នេសាទ។</p> | <p>៣០០០</p> | <p>២០១៩</p> | <p>២០២១</p> |
| <p>គណៈផែនការថវិកាទ្រទ្រង់ ផ្នែកសម្រាប់អភិវឌ្ឍន៍ សហគមន៍</p> | <p>-ផ្សព្វផ្សាយអំពីភារកិច្ច និងផលប្រយោជន៍នៃ ការចូលជាសមាជិក សហគមន៍</p> | <p>ទទួលបានថវិកាទ្រទ្រង់សម្រាប់អភិ- វឌ្ឍន៍សហគមន៍តាមគម្រោងផែនការ</p> | <p>៣៦១២៥</p> | <p>១/១/១៩</p> | <p>១/១/២១</p> |



| | | | | | |
|------------------------------------------------------------------------------------------------------------------------------------------------------------------------------------------------------------------------------------------------------|--|--|-------------------------------------------------------------------------------------------------------------------------------------------------------------------------------------|--|--|
| <ul style="list-style-type: none"> -ប្រមូលការបង់ប្រាក់ភាគទានសុំចូលជាសមាជិកស.ន និងអ្នកសុំចូលថ្មី -ធ្វើគម្រោងស្នើសុំថវិកានិងស្វែងរកអង្គការដៃគូអភិវឌ្ឍន៍នានា -យកផែនការនេះសុំដាក់បញ្ចូលសមាហរកម្មក្នុងផែនការអភិវឌ្ឍន៍ឃុំ | | | <ul style="list-style-type: none"> -មន្ទីរកសិកម្មខេត្ត ឬរដ្ឋបាលជលផល ឬអាជ្ញាធររដ្ឋបាលឃុំ -អង្គការដៃគូអភិវឌ្ឍន៍នានា -សហគមន៍នេសាទ -សប្បុរសជន | | |
|------------------------------------------------------------------------------------------------------------------------------------------------------------------------------------------------------------------------------------------------------|--|--|-------------------------------------------------------------------------------------------------------------------------------------------------------------------------------------|--|--|

តារាងកម្មវិធីការងារ

| សកម្មភាព | កាលបរិច្ឆេទ | | | | | | | | | | | | | | |
|-------------------------------------------|-------------|--------|------|------|------|--------|--------|------|-------|------|----------|------|------|----------|---|
| | ២០១៩ | | | | | | | ២០២០ | | | | | | | |
| | មករា | កុម្ភៈ | មីនា | មេសា | ឧសភា | មិថុនា | កក្កដា | សីហា | កញ្ញា | តុលា | វិច្ឆិកា | ធ្នូ | មករា | ... ធ្នូ | |
| គ១-ផែនការប្រើប្រាស់ឧបករណ៍នេសាទ | | | | | | | | | | | | | | | |
| គ២-ផែនការកំណត់ និងរៀបចំកន្លែងអភិរក្ស | | | | | | → | | | | | | → | → | → | → |
| គ៣-ផែនការគ្រប់គ្រងព្រៃលិចទឹក | | | | | | → | | | | | | → | → | → | → |
| គ៤-ផែនការល្បួងទប់ស្កាត់បទល្មើសជលផល | | | | | | | | | | | | | | | |
| គ៥-ផែនការអភិវឌ្ឍន៍វារីវប្បកម្ម | | | | | | | | | | | | | | | |
| គ៦-ផែនការពង្រឹងសមត្ថភាពសហគមន៍នេសាទ | | | | | | | | | | | | | | | |
| គ៧-ផែនការថវិកាច្រើនសម្រាប់អភិវឌ្ឍន៍សហគមន៍ | | | | | | | | | | | | | | | |



លេខ ១០០

បានឃើញ និងគោរពជូន

លោកនាយសង្កាត់រដ្ឋបាលជលផលស្រីសន្ធរ

"ដើម្បីជូនពិនិត្យ និងសម្រួល"

ថ្ងៃ ០៧/០៩/២០១៨ ខែ ០៩/០៩/២០១៨ សំរឹទ្ធសឹក ព.ស ២៥៦២

ប្រាំយ៉ាម ថ្ងៃទី ០៧ ខែ ០៩ ឆ្នាំ ២០១៨

មេឃុំប្រាំយ៉ាម



ខៀវ ឌីណា

លេខ : ០០៧

បានឃើញ និងគោរពជូន

ឯកឧត្តមប្រតិភូរាជរដ្ឋាភិបាលកម្ពុជា ទទួលបន្ទុកជា

ប្រធានរដ្ឋបាលជលផល

"ដើម្បីជូនពិនិត្យ និងសម្រួលដោយអនុគ្រោះ"

ថ្ងៃ ០៧/០៩/២០១៨ ខែ ០៩/០៩/២០១៨ សំរឹទ្ធសឹក ព.ស ២៥៦២

កំពង់ចាម ថ្ងៃទី ០៧ ខែ ០៩ ឆ្នាំ ២០១៨

ប្រធានមន្ទីរកសិកម្ម រុក្ខាប្រមាញ់ និងនេសាទខេត្តកំពង់ចាម



ហ៊ុក ណារិន

បានឃើញ និងគោរពជូន


លោកនាយខណ្ឌរដ្ឋបាលជលផលកំពង់ចាម

"ដើម្បីជូនពិនិត្យ និងសម្រួល"

ថ្ងៃ ០៧/០៩/២០១៨ ខែ ០៩/០៩/២០១៨ សំរឹទ្ធសឹក ព.ស ២៥៦២

កំពង់ចាម ថ្ងៃទី ០៧ ខែ ០៩ ឆ្នាំ ២០១៨

នាយសង្កាត់រដ្ឋបាលជលផលស្រីសន្ធរ



ខៀវ ឌីណា

លេខ : ២០២

បានឃើញ និងឯកភាព

ថ្ងៃ ០៧/០៩/២០១៨ ខែ ០៩/០៩/២០១៨ សំរឹទ្ធសឹក ព.ស ២៥៦២

រាជធានីភ្នំពេញ ថ្ងៃទី ០៧ ខែ ០៩ ឆ្នាំ ២០១៨

ប្រតិភូរាជរដ្ឋាភិបាលកម្ពុជា ទទួលបន្ទុកជា

ប្រធានរដ្ឋបាលជលផល



ហ៊ុក ណារិន