

ព្រះរាជាណាចក្រកម្ពុជា

ជាតិ សាសនា ព្រះមហាក្សត្រ

បណ្ណាល័យ (ស្ថាប័ន) និងស្ថានភាព របស់អ្នកបំពេញ	
បណ្ណ	ចក្ខុវិស័យ: ១៦-០៣-២១១៦
	ឈ្មោះ: ៩-០៣
	លេខ: ៥១៩
	បញ្ជី:

ផែនការគ្រប់គ្រង

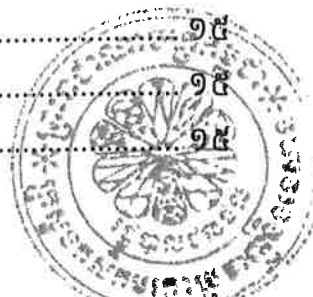
កន្លែងនេសាទសហគមន៍ព្រះគន្ធទ

២០១៨ ~ ២០២០

- ភូមិ ៖ ទួលនាវសារ
- ឃុំ ៖ ផាត់សណ្តាយ
- ស្រុក ៖ កំពង់ស្វាយ
- ខេត្ត ៖ កំពង់ធំ

មាតិកា

១. ស្ថានភាពទូទៅ.....	១
២. អំពីប្រជាសាស្ត្រ និង សេដ្ឋកិច្ច	១
ក. ប្រជាពលរដ្ឋ.....	១
ខ. មុខរបរ.....	១
ខ.១. អ្នកដែលមានមុខរបរនេសាទ និងធ្វើអាជីវកម្មផ្សេងៗ	២
ខ.២. អ្នកដែលមានមុខរបរធ្វើអាជីវកម្ម ប៉ុន្តែមិនធ្វើនេសាទ	២
៣. កន្លែងនេសាទ និងធនធានជលផលដែលមាននៅក្នុងកន្លែងនេសាទ.....	២
ក. ទីតាំង	៣
ខ. ដែននេសាទ	៣
ខ.១. បឹង.....	៣
ខ.២. ត្រពាំង.....	៣
ខ.៣. ថ្មក	៤
គ. តំបន់ដែលមានលទ្ធភាពអាចបង្កើតកន្លែងអភិរក្ស.....	៤
ឃ. ធនធានជលផល.....	៤
ឃ.១. ប្រភេទត្រី.....	៥
ឃ.២. ប្រភេទវារីសត្វ	៥
ឃ.៣. ប្រភេទបក្សី.....	៥
ឃ.៤. ប្រភេទរុក្ខជាតិព្រៃលិចទឹក និងវារីរុក្ខជាតិ	៥
៤. ការធ្វើនេសាទ	៥
ក. អ្នកនេសាទ	៥
ខ. ឧបករណ៍នេសាទ.....	៦
គ. ការប៉ាន់ប្រមាណផលនេសាទចាប់បានប្រចាំឆ្នាំ	៨
៥. ផែនការគ្រប់គ្រងកន្លែងនេសាទសហគមន៍.....	៨
ក. ទស្សនៈវិស័យ	៨
ខ. គោលបំណង.....	៨
គ. ផែនការគ្រប់គ្រងកន្លែងនេសាទសហគមន៍	៨
គ.១. ផែនការប្រើប្រាស់ឧបករណ៍នេសាទ	៨
គ.២. ផែនការកែលំអផែននេសាទ	១១
គ.៣. ផែនការរៀបចំកន្លែងអភិរក្ស	១២
គ.៤. ផែនការគ្រប់គ្រងព្រៃលិចទឹក.....	១៣
គ.៥. ផែនការអភិវឌ្ឍន៍វារីវប្បកម្ម	១៤
គ.៦. ផែនការថវិការទ្រទ្រង់សម្រាប់អភិវឌ្ឍន៍សហគមន៍	១៥
គ.៧. ផែនការអភិវឌ្ឍន៍កម្មវិធីចម្រុះ	១៥
គ.៧.១. ក្រុមសន្សំ.....	១៥



គ.៨. ផែនការពង្រឹងសមត្ថភាពគណៈកម្មការសហគមន៍នេសាទ	១៦
គ.៩. ផែនការផ្សព្វផ្សាយពីច្បាប់ផលផល និង លិខិតបទដ្ឋានពាក់ព័ន្ធ	១៧
គ.១០. ផែនការសង់ស្នាក់ការ និងផ្លូវសហគមន៍នេសាទ	១៧
គ.១១. ផែនការថវិការទ្រទ្រង់សម្រាប់អភិវឌ្ឍន៍សហគមន៍	១៨
គ.១២. ផែនការពង្រឹងបណ្តាញសហគមន៍នេសាទ និងចូលរួមប្រជុំផ្សេងៗ	១៨
ឃ. យុទ្ធសាស្ត្រ.....	១៩
៦. ឧបសម្ព័ន្ធ.....	២០
ឧបសម្ព័ន្ធព្រះតារាង សង្ខេបផែនការគ្រប់គ្រងកន្លែងនេសាទសហគមន៍ឆ្នាំ ២០១៧-២០២២	២១
ឧបសម្ព័ន្ធព្រះតារាងកម្មវិធីការងារឆ្នាំ ២០១៧-២០២២.....	២២



ផែនការគ្រប់គ្រងសហគមន៍នេសាទព្រះគន្លង

១. ស្ថានភាពទូទៅ

នៅឆ្នាំ២០០០ រដ្ឋបាលជលផលបានធ្វើកំណែទម្រង់ ដើម្បីឲ្យសមស្របជាមួយគោលនយោបាយវិមជ្ឈការ និងវិសហមជ្ឈការ ដែលជាយុទ្ធសាស្ត្រចតុកោណរបស់រាជរដ្ឋាភិបាល ដែលផ្ដោតលើការកាត់បន្ថយភាពក្រីក្រ ដោយផ្ទេរសិទ្ធិអំណាចដល់ប្រជាពលរដ្ឋ ដែលរស់នៅក្នុងតំបន់ជនបទ ដើម្បីចូលរួមគ្រប់គ្រងធនធានជលផលនៅ ក្នុងមូលដ្ឋានរបស់ខ្លួន ប្រកបដោយចីរភាព និងសមធម៌ តាមបែបសហគមន៍នេសាទ ក្នុងគោលបំណងទទួលបាន ប្រយោជន៍ និងធ្វើអោយធនធានជលផល ប្រសើរឡើងក្នុងមូលដ្ឋានរបស់ខ្លួន។

សហគមន៍នេសាទព្រះគន្លង ត្រូវបានរៀបចំសហគមន៍នេសាទ ដោយមានការចូលរួមយ៉ាងកុះករពីប្រជា ពលរដ្ឋក្នុងមូលដ្ឋាន និងទទួលបានការគាំទ្រពីគម្រោងគ្រប់គ្រងវិស្វាសបឹងទន្លេសាប ជំនាញជលផល និងកិច្ចសហ ការពីអាជ្ញាធរដែនដី។ សហគមន៍នេសាទព្រះគន្លង ត្រូវបានបង្កើតឡើងដោយមហាសន្និបាត លើកដំបូងនៅថ្ងៃទី ១៧ ខែសីហា ឆ្នាំ២០០៧ និងបានធ្វើកិច្ចព្រមព្រៀងកន្លែងនេសាទសហគមន៍ ចុះថ្ងៃទី២៤ ខែសីហា ឆ្នាំ២០០៧។

សហគមន៍នេសាទព្រះគន្លង មានទីតាំងស្ថិតនៅក្នុងភូមិទួលនាងសាវ ឃុំដាត់សណ្ដាយ ស្រុកកំពង់ស្វាយ ខេត្តកំពង់ធំ ដែលមានសមាជិកសរុបចំនួន ២៩៩នាក់ ស្រីចំនួន ៨៦នាក់ និងមានគណៈកម្មការចំនួន ០៥នាក់ ស្រី០០នាក់ ក្នុងនោះចំនួនគ្រួសារសរុបមានចំនួន ១១៥គ្រួសារ។

កន្លងមកសហគមន៍នេសាទព្រះគន្លង នេះបានដំណើរការសកម្មភាពសំខាន់ៗរបស់ខ្លួនរួមមាន៖

- ប្រមូលប្រាក់ភាគទានសមាជិកភាព
- ចុះល្បាត ប្រជុំប្រចាំខែ ផ្សព្វផ្សាយពីច្បាប់លក្ខន្តិកៈ និង បទបញ្ជាផ្ទៃក្នុង
- សហការជាមួយស្ថាប័នជំនាញ និងអាជ្ញាធរពាក់ព័ន្ធក្នុងការទប់ស្កាត់បទល្មើសនេសាទ ដែលកើតមាន ក្នុងសហគមន៍។

២. វិធីប្រជាសាស្ត្រ និង សេដ្ឋកិច្ច

ក. ប្រជាពលរដ្ឋ

- ចំនួនប្រជាពលរដ្ឋសរុបក្នុងសហគមន៍នេសាទមាន៤៧៣នាក់ ប្រុស២២១នាក់ ស្រី២៥២នាក់ ក្នុង នោះមានជនជាតិខ្មែរចំនួន៤៧៣នាក់។
- ចំនួនស្ត្រីមេម៉ាយសរុបក្នុងសហគមន៍នេសាទមាន១៧នាក់
- ចំនួនជនពិការសរុបក្នុងសហគមន៍នេសាទមាន ០៦នាក់ ប្រុស០៦នាក់ ស្រី០០នាក់
- ចំនួនចាស់ជរាសរុបក្នុងសហគមន៍នេសាទមាន ១៥នាក់ ប្រុស០០នាក់ ស្រី១៥នាក់
- ចំនួនកុមារកំព្រាសរុបក្នុងសហគមន៍នេសាទមាន ០២នាក់ ប្រុស០០នាក់ ស្រី០២នាក់
- ចំនួនអ្នកមានជំងឺរ៉ាំរ៉ៃសរុបក្នុងសហគមន៍នេសាទមាន ០៦នាក់ ប្រុស០១នាក់ ស្រី០៥នាក់
- ប្រជាពលរដ្ឋក្នុងសហគមន៍ជាអ្នកកាន់សាសនាព្រះពុទ្ធ១០០%

ក្នុងចំណោមសមាជិកគ្រួសារនៃសមាជិកសហគមន៍នេសាទទាំងអស់

- អ្នកមិនចេះអក្សរមានចំនួន២៧០នាក់ ប្រុស១០០នាក់ ស្រី១៧០នាក់
- កម្រិតថ្នាក់បឋមសិក្សាមានចំនួន១៩៧នាក់ ប្រុស១០០នាក់ ស្រី៩៧នាក់
- កម្រិតថ្នាក់មធ្យមសិក្សាមាន ចំនួន០០នាក់ ប្រុស០០នាក់ ស្រី០០នាក់
- កម្រិតថ្នាក់ឧត្តមសិក្សាមាន ចំនួន០០នាក់ ប្រុស០០នាក់ ស្រី០០នាក់



ខ. មុខរបរ

តាមរបាយការណ៍ និង ឯកសារឃុំ បានបញ្ជាក់ថា នៅក្នុងសហគមន៍ព្រះគន្លង មានប្រជាពលរដ្ឋសរុបចំនួន ៣១០ គ្រួសារ ដែលពឹងផ្អែកលើការនេសាទ និងការចិញ្ចឹមត្រី រីឯស្ត្រីគ្រាន់តែជាអ្នកប្រកបមុខរបរបន្ទាប់បន្សំដូចជា កែច្នៃផលនេសាទ ផ្តល់ចំណីត្រី និងលក់ដូរជាដើម។ ការគាំទ្រមុខរបរចិញ្ចឹមជីវិតដល់សមាជិកសហគមន៍នេសាទ ជាសកម្មភាពចម្បង ដែលជួយពង្រីកមុខរបរដល់ប្រជានេសាទនៅក្នុងសហគមន៍ ជាពិសេសបានជួយកាត់បន្ថយ សម្ពាធនៃការធ្វើអាជីវកម្មលើធនធានជលផលហ្វូសកំរិត។ កន្លងមករដ្ឋបាលជលផល និងអង្គការដៃគូអភិវឌ្ឍន៍ បានជួយបណ្តុះបណ្តាល អំពីបច្ចេកទេសការចិញ្ចឹមសត្វ និងការចិញ្ចឹមត្រីជាលក្ខណៈគ្រួសារ ព្រមទាំងការចិញ្ចឹម ជីវិតផ្សេងៗទៀត ដល់សមាជិកសហគមន៍នេសាទ ដើម្បីចូលរួមចំណែកជួយលើកស្ទួយសេដ្ឋកិច្ចគ្រួសារឲ្យមាន ភាពរីកចំរើន។ ពេលបច្ចុប្បន្ន នៅក្នុងសហគមន៍នេសាទព្រះគន្លង ប្រជាពលរដ្ឋមានស្ថានភាពនៃការចិញ្ចឹមជីវិតនិង មុខរបរសំខាន់ៗរួមមាន៖

ខ.១. អ្នកដែលមានមុខរបរនេសាទ និងធ្វើអាជីវកម្មផ្សេងៗ

- ជាអ្នកនេសាទ អ្នកចិញ្ចឹមសត្វលក្ខណៈគ្រួសារ និងដាំបន្លែមានចំនួន ៩៨ គ្រួសារ
- ប្រមូលទិញ លក់ផលត្រី និងនេសាទមានចំនួន ៣ គ្រួសារ
- ជាអ្នកចិញ្ចឹមត្រីរស់ ចិញ្ចឹមសត្វលក្ខណៈគ្រួសារ និងនេសាទចំនួន ១៤៥ គ្រួសារ
- ជាអ្នកចិញ្ចឹមត្រីអណ្តែង ចិញ្ចឹមសត្វលក្ខណៈគ្រួសារ និងនេសាទចំនួន ២៥ គ្រួសារ
- អ្នកកែច្នៃផលត្រី និងនេសាទដូចជា៖ ធ្វើផ្អក ប្រហុក និងត្រីឆ្អើរ មានចំនួន ៧ គ្រួសារ
- រត់ទូកដរ និងនេសាទមានចំនួន ០២ គ្រួសារ
- គ្រូបង្រៀន និងនេសាទ ០៣ គ្រួសារ។

ខ.២. អ្នកដែលមានមុខរបរធ្វើអាជីវកម្ម ប៉ុន្តែមិនធ្វើនេសាទ

- អ្នកលក់ដូរ ៦គ្រួសារ
- ជាងធ្វើម៉ាស៊ីនកាណូត ០២គ្រួសារ។

៣. កន្លែងនេសាទ និងធនធានជលផលដែលមាននៅក្នុងកន្លែងនេសាទ

ក. ទីតាំង

សហគមន៍នេសាទព្រះគន្លង មានទីតាំងស្ថិតក្នុងភូមិព្រះគន្លង ជាដែននេសាទសាធារណៈរបស់រដ្ឋ ដែលត្រូវ បានកាត់ចេញពីឡូត៍នេសាទលេខ១ និងជាដែននេសាបទឹកសាបក្នុងខេត្តកំពង់ធំ។ កន្លែងនេសាទសហគមន៍នេះ មានទំហំ ៤៩៦៩ហិកតា ហើយមានបឹងចំនួន១៦ ត្រពាំងចំនួន០៧ ថ្នកចំនួន០៣ ។ ត្រូវបានកំណត់និយាមកាដូច មានចែងនៅក្នុងកិច្ចព្រមព្រៀង ហើយក្រសួងកសិកម្ម រុក្ខាប្រមាញ់ និងនេសាទ បានប្រកាសទទួលស្គាល់នៅថ្ងៃទី ៣០ ខែធ្នូ ឆ្នាំ២០០៨ ។

សហគមន៍នេសាទព្រះគន្លង មានព្រំប្រទល់ ៖

- ខាងជើងទល់ នឹងស្ទឹងសែន
- ខាងត្បូងទល់នឹងក្អែកដំបង
- ខាងកើតទល់នឹងសហគមន៍នេសាទកំពង់គោ
- ខាងលិចទល់នឹងបឹងធំ។



ខ. ផែនទេសាទ

កន្លែងនេសាទសហគមន៍ព្រះគន្លង មានវិសាលភាពនៅក្នុងបឹងទន្លេសាប ដែលគ្របដណ្តប់លើកន្លែងអភិរក្សពូជត្រី ព្រៃក ត្រពាំង និងអន្លង់សំខាន់ៗ មួយចំនួនដូចជា៖

ខ.១. បឹង

ល.រ	ឈ្មោះបឹង	ទំហំជា ហិកត	រដ្ឋទេសាទ
១	បឹងទទឹងថ្ងៃ	១១,២៣	ខែមករា ដល់ ខែធ្នូ
២	បឹងអាត្រាវ	២,៥០	ខែមករា ដល់ ខែធ្នូ
៣	បឹងអាកំបុត	០,៨៩	ខែមករា ដល់ ខែធ្នូ
៤	បឹងក្រពើសម	៦,២៦	ខែមករា ដល់ ខែធ្នូ
៥	បឹងក្រពើពួយ	៦,៥៨	ខែមករា ដល់ ខែធ្នូ
៦	បឹងខ្វែងអាស្តរ	២០,២៣	ខែមករា ដល់ ខែធ្នូ
៧	បឹងអាត្រាព្រួល	៧,២២	ខែមករា ដល់ ខែធ្នូ
៨	បឹងអាខ្វាក់ធំ	១,១៧	ខែមករា ដល់ ខែធ្នូ
៩	បឹងមោង	៧,៦២	ខែមករា ដល់ ខែធ្នូ
១០	បឹងប្រវឹក	១១,៦៨	ខែមករា ដល់ ខែធ្នូ
១១	បឹងព្រលិត	៤,១៣	ខែមករា ដល់ ខែធ្នូ
១២	បឹងរាំងកោង	៣,៩៩	ខែមករា ដល់ ខែធ្នូ
១៣	បឹងក្រពើគ្រហឹម	៤,២៥	ខែមករា ដល់ ខែធ្នូ
១៤	បឹងព្រះគន្លង	៧៩,៥១	ខែមករា ដល់ ខែធ្នូ
១៥	បឹងអន្លង់រាជ	៥១,២៦	ខែមករា ដល់ ខែធ្នូ
១៦	បឹងកក់	១០,១២	ខែមករា ដល់ ខែធ្នូ

ខ.២. ត្រពាំង

ល.រ	ឈ្មោះត្រពាំង	ទំហំជា ហិកត	រដ្ឋទេសាទ
១	ត្រពាំងអាកុត	១,៦	ខែមករា ដល់ ខែធ្នូ
២	ត្រពាំងជាន់អន្លង់	០,៩៥	ខែមករា ដល់ ខែធ្នូ
៣	ត្រពាំងថ្មកនេង	០,៨៥	ខែមករា ដល់ ខែធ្នូ
៤	ត្រពាំងថ្មកតាសែង	១,៥៥	ខែមករា ដល់ ខែធ្នូ
៥	ត្រពាំងថ្មកតាកែវ	២,០៥	ខែមករា ដល់ ខែធ្នូ
៦	ត្រពាំងថ្មកជឿន	០,២២	ខែមករា ដល់ ខែធ្នូ
៧	ត្រពាំងថ្មកតាវ៉ែន	០,២៦	ខែមករា ដល់ ខែធ្នូ

ខ.៣. ថ្មក

ល.រ	ឈ្មោះថ្មក	ទំហំជា ហិកត	រដ្ឋទេសាទ
១	ថ្មកតាលី	១	ខែមករា ដល់ ខែធ្នូ
២	ថ្មកតាវ៉ែន	១,៤៩	ខែមករា ដល់ ខែធ្នូ



៣	ថ្នាក់តាលយូន	១,២៩	ខែមករា ដល់ ខែធ្នូ
៤	ព្រៃលិចទឹក	៣៧៧៧,៥៣	
៥	ដីនាបលិចទឹក	៧២៨,៦៣	

កន្លែងនេសាទសហគមន៍ព្រះគន្លង បានផ្តល់នូវលក្ខណៈងាយស្រួលដល់ការរស់នៅ និងការធ្វើអាជីវកម្មនេសាទ នៅក្នុងសហគមន៍ ក៏ដូចអ្នកមកពីខាងក្រៅសហគមន៍ ជាពិសេសកន្លែងនេសាទសហគមន៍ មានអំណោយផលល្អ ដល់ការរស់នៅរបស់ពួកវាវិសត្វ រុក្ខជាតិ និងជាប្រភពចំណី ជម្រកពងកូនរបស់មន្ត្រី សត្វស្លាប និងសត្វល្អិតគ្រប់ ប្រភេទ។ ម្យ៉ាងទៀត កន្លែងនេសាទសហគមន៍ព្រះគន្លង ជាកន្លែងបានភ្ជាប់ជាមួយបឹង ត្រពាំង ថ្នាក់ ព្រៃលិចទឹក និងដីទំនាបលិចទឹក ដែលទទួលរបបទឹកពីបឹងទន្លេសាប ហើយបានផ្តល់ផលប្រយោជន៍យ៉ាងច្រើនដល់កសិកម្ម។

ដែននេសាទសំខាន់ៗនៅក្នុងសហគមន៍ព្រះគន្លង មានបឹងចំនួន១៦ ដែលមានទំហំប្រមាណ ៦,៣៥ហិកតា និងត្រពាំងមានចំនួន០៧ ដែលមានទំហំប្រមាណ១២,៧៣ហិកតា។ ដោយឡែក កន្លែងនេសាទសហគមន៍ព្រះ គន្លងមានដូចជា៖ ព្រៃលិចទឹកមានទំហំប្រហែល ៣៧៧៧,៥៣ហិកតា ដីទំនាបលិចទឹកមានទំហំសរុប ៧២៨,៦៣ ហិកតា និងកន្លែងនេសាទមានទំហំប្រហែល ៤៩៦៩ហិកតា។

គ. តំបន់ដែលមានលទ្ធភាពបង្កើតកន្លែងអភិរក្ស

សហគមន៍នេសាទព្រះគន្លង បានសម្រេចក្នុងការបង្កើតកន្លែងអភិរក្សចំនួន ០៣កន្លែង ដែលជាកន្លែងមាន សក្តានុពលសម្រាប់អភិរក្សត្រីមេពូជ។ កន្លែងអភិរក្ស ត្រូវបានធ្វើការគ្រប់គ្រង ដោយសហគមន៍នេសាទ កន្លែងអភិ រក្សត្រីមេពូជទាំងនេះមានដូចខាងក្រោម៖

ល.រ	ឈ្មោះតំបន់ដែលមានលទ្ធភាពបង្កើតកន្លែងអភិរក្ស	ទំហំជា ហត	ប្រវែង
១	បឹងអាខ្វាក់ធំ	១,១៦	ប=១៥០ម x ទ=៨០ម
២	អន្លង់ទួល អន្លង់រាជ	១	ប=១០០ម x ទ=១០០ម
៣	អន្លង់អភិរក្សកោះមីនាង	២	ប=១៨០ម x ទ=១១០ម

ឃ. ធនធានជលផល

នៅក្នុងប្រទេសកម្ពុជា ធនធានជលផល បានដើរតួនាទីយ៉ាងសំខាន់ ក្នុងសន្តិសុខស្បៀង ដោយឡែកត្រី អាចផ្តល់ជាអាហារ ដល់ការចិញ្ចឹមជីវិត របស់ប្រជាពលរដ្ឋប្រចាំថ្ងៃ។ តាមការបង្ហាញពី សហគមន៍ព្រះគន្លង បានឱ្យ ដឹងថា នាពេលបច្ចុប្បន្ន ធនធានជលផលបានថយចុះ ជាពិសេសក្នុងឆ្នាំ២០១៥ ដោយសារមានការប្រែប្រួល អាកាសធាតុ ដែលធ្វើឱ្យបឹង ព្រែករឹងរាក់ ហើយធ្វើឱ្យប្រភេទត្រីមេពូជ ត្រូវបាននេសាទយកស្ទើរតែទាំងអស់។ ផ្អែក តាមការអង្កេតរបស់ក្រុមការងារ សមាជិកសហគមន៍ ធនធានជលផល ក្នុងសហគមន៍នេសាទព្រះគន្លង មានដូចជា

ឃ.១. ប្រភេទត្រី៖

ក្នុងសហគមន៍នេសាទព្រះគន្លង មានប្រភេទត្រីដូចជា៖ ត្រីរៀល ត្រីឆ្លាំង ត្រីកេះ ត្រីកញ្ចុះ ត្រីអាចម៍កុក ត្រី ក្អែក ត្រីគ្រំ ត្រីចិន ត្រីឆ្អិន ត្រីកន្ត្រប់ ត្រីប្រម៉ា ត្រីត្រសក់ ត្រីក្រាយ ត្រីក្រមម ត្រីខ្លាំង ត្រីខ្លា ត្រីរឹស ត្រីឆ្កែ ត្រីអណ្តែង ត្រីឆ្លូញ ត្រីចេកទុំ ត្រីកន្ទួង ត្រីឆ្កោក ត្រីកញ្ចុះក្តោង ត្រីក្រពត ត្រីចង្វា ត្រីដំរី ត្រីកំផ្លៀញ ត្រីធ្នូក់ ត្រីអណ្តូកគ្រឿង ត្រីធ្នូ ត្រីភ្នំ ត្រីភ្នំហាយ ត្រីក្រាញ់ ត្រីព្រួល ត្រីស្លាបមាន់ ត្រីសង្កត់ប្រាក់ ត្រីក្រះ ត្រីព្រួល ត្រីស្លាត ត្រីស្រពាត្រីម ត្រីកំផ្លៀង ត្រីខ្មាន់ ត្រីគ្រំ ត្រីជៀប ត្រីចង្វាមូល ត្រីភ្នំហាយ ត្រីក្អែក ត្រីលិញ ។ល។



ឃ.២. ប្រភេទវារីសត្វ:

ក្នុងសហគមន៍នេសាទព្រះគន្លង មានប្រភេទវារីសត្វដូចជា៖ ក្តាម ខ្យង ខ្មៅ ត្រំ លៀស អណ្តើក កន្ទាយ ពស់ កង្កែប ហ្នឹង គីង្កក់ អន្លង់ ក្តាមទឹក កន្លះឡង់ ក្រពើត្រី អន្ស៊ង ភេ សត្វស្វាគ្រុះ សំពោច ។ល។

ឃ.៣. ប្រភេទបក្សី:

ក្នុងសហគមន៍នេសាទព្រះគន្លង មានប្រភេទបក្សីដូចជា៖ ក្អែកទឹក សត្វគ្រៀល សត្វទោម សត្វទុង សត្វ ប្រីក សត្វក្រសា សត្វកុកស សត្វមាន់ទឹក សត្វទាព្រៃ សត្វទាទឹក សត្វអូត សត្វទុង សត្វស្មៅញ សត្វសេក សត្វ លលក សត្វចាប សត្វត្រយង សត្វរនាលខ្យង សត្វត្រដក់ សត្វត្រសា សត្វកំពឹងដូង។ល។

ឃ.៤. ប្រភេទរុក្ខជាតិព្រៃលិចទឹក និងវារីរុក្ខជាតិ:

ក្នុងសហគមន៍នេសាទព្រះគន្លង មានប្រភេទរុក្ខជាតិព្រៃលិចទឹក និងវារីរុក្ខជាតិដូចជា៖ ដើមរាំងទឹក ដើមតាអូរ ដើមអញ្ចាញ ដើមថ្ងាន់ ដើមកន្សែង ដើមបន្ទាយួន ដើមស្នាចទឹក ដើមកណ្តាប់ចង្កេរ ដើមរំដេញ ដើមបន្ទាស្និត ។ល។

៤. ការធ្វើនេសាទ

នេសាទជាមុខរបរចាំបាច់ សម្រាប់ការចិញ្ចឹមជីវិតរបស់សមាជិកសហគមន៍នេសាទព្រះគន្លង និងផលិតផល ត្រូវបានធ្វើអាជីវកម្ម ក្នុងតំបន់ផ្ទាល់ ដើម្បីរកចំណូល ហើយបាននាំចេញមកទីក្រុង ព្រមទាំងបានធ្វើពាណិជ្ជកម្ម ក្រៅប្រទេសទៀតផង។ ពេលបច្ចុប្បន្ន ប្រជាពលរដ្ឋទាំងអស់ក្នុងសហគមន៍នេះ បានផ្តោតលើការនេសាទដោយបាន ប្រើប្រាស់ឧបករណ៍លក្ខណៈគ្រួសារ ក្នុងការទាញយកផលនេសាទ ប៉ុន្តែការនេសាទរបស់សមាជិកសហគមន៍ និង អ្នកខាងក្រៅ ត្រូវបានអនុវត្តស្របតាមលក្ខន្តិកៈ និងបទបញ្ជាផ្ទៃក្នុង ដែនទីព្រំប្រទល់កន្លែងនេសាទសហគមន៍ ជា ពិសេសដែនការគ្រប់គ្រងរបស់សហគមន៍នេសាទដែលបានរៀបចំសម្រាប់ឆ្នាំ២០១៨ ដល់ ឆ្នាំ២០២០។ ទោះបីជា នៅមានជនល្មើសខ្លះ បានប្រើប្រាស់ឧបករណ៍ខុសច្បាប់នៅកន្លែងនេសាទសហគមន៍ព្រះគន្លង ជាពិសេសនៅក្នុង កំឡុងឆ្នាំ២០១៥ ដែលមានបញ្ហាគ្រោះរាំងស្ងួត បានធ្វើឱ្យបឹង និង ត្រពាំងរឹងរាក់ ហើយប្រភេទត្រីមេពូជ ត្រូវបាន នេសាទដោយជនល្មើស ។

តាមការសិក្សា និងប្រមូលទិន្នន័យពីក្រុមប្រឹក្សាឃុំ ភូមិ និងសហគមន៍នេសាទព្រះគន្លង បានបង្ហាញពី ចំនួនអ្នកដែលពាក់ព័ន្ធ ក្នុងការធ្វើនេសាទក្នុងកន្លែងនេសាទសហគមន៍ព្រះគន្លង មានដូចខាងក្រោម៖

ក. អ្នកនេសាទ

- អ្នកនេសាទជាសមាជិកសហគមន៍នេសាទមានចំនួន ២៩៩នាក់ ស្រី៥០នាក់
- អ្នកនេសាទមិនមែនជាសមាជិកសហគមន៍នៅក្នុងសហគមន៍មានចំនួន ១៧៤នាក់ ស្រី៤០នាក់
- តាមការប៉ាន់ស្មាន អ្នកនេសាទដែលមកពីខាងក្រៅ ហើយមិនមែនជាសមាជិកសហគមន៍ព្រះគន្លង មាន ប្រហែល៥០០នាក់ ស្រី៧០នាក់ ក្នុង១ឆ្នាំ ។

ខ. ឧបករណ៍នេសាទ

នៅរដូវបើកនេសាទ ប្រជាពលរដ្ឋនៅក្នុងសហគមន៍នេសាទព្រះគន្លង និងអ្នកមកពីខាងក្រៅតែងតែធ្វើ នេសាទដោយប្រើប្រាស់ ប្រភេទឧបករណ៍នេសាទលក្ខណៈគ្រួសារ ដូចជា៖ លប មង សន្ទូច លបព្រៀង ឡើ លាន់ និងដុច។ល។ សមាជិកនិងគណៈកម្មការសហគមន៍នេសាទព្រះគន្លង បានធ្វើការប៉ាន់ប្រមាណពីតម្រូវការ ពីប្រភេទ ឧបករណ៍ដែលស្របតាមលក្ខន្តិកៈ បទបញ្ជាផ្ទៃក្នុង ដែនទីព្រំប្រទល់កន្លែងនេសាទសហគមន៍ និងដែនការគ្រប់គ្រង សមាជិក និង គណៈកម្មការសហគមន៍នេសាទ បានស្នើសុំខណ្ឌរដ្ឋបាលជលផល ធ្វើការផ្សព្វផ្សាយច្បាប់ជលផល ដល់ប្រជាពលរដ្ឋ ក្នុងសហគមន៍ព្រះគន្លង អោយបានទូលំទូលាយ និងអ្នកនេសាទខាងក្រៅ ប្រើប្រភេទឧបករណ៍ នេសាទ ដែលហាមឃាត់ដូចជា៖ ឧបករណ៍ឆក់ត្រី អ៊ុយស្បែរមុង។ល។



ឧបករណ៍នេសាទនិងទូកកាណូតរបស់សមាជិក ដែលប្រើប្រាស់ក្នុងសហគមន៍ព្រះគន្លង មានដូចជា

ល.រ	ឧបករណ៍នេសាទ	ឯកតា	ប្រវែង/ទំហំ	រដូវនេសាទ
១	មង	ដៃ	៣-៧សម X ១-២ម	១ឆ្នាំពេញ
២	សន្ទូចរនង	ផ្លែ	១០០០	ខែកញ្ញា ដល់ ខែមករា
៣	លបទល់	ផ្លែ	០,៦ម X ១,៦ម X ២,៥សម	ខែសីហា ដល់ ខែកុម្ភៈ
៤	លបលូង	គ្រឿង	០,៣ម X ០,៧ម X ២,៥សម	ខែសីហា ដល់ ខែកុម្ភៈ
៥	ប៉ោង	គ្រឿង	៥០	ខែសីហា ដល់ ខែមីនា
៦	លាន់	គ្រឿង	០,៦ម - ១០សម X ១,៥ម	ខែសីហា ដល់ ខែធ្នូ
៧	អូន	វង់	២,៥សម X ៣ម X ២៥ម	ខែមករា ដល់ ខែមេសា
៨	អញ្ចង	វង់	៣សម X ៦ម	ខែមីនា ដល់ ខែឧសភា
៩	សំណាញ់	វង់	៣សម X ៦ម	ខែមករា ដល់ ខែឧសភា
១០	សាង	ផ្លែ	៨០	ខែសីហា ដល់ ខែកុម្ភៈ
១១	ស្នូ សម	គ្រឿង	៥ម	ខែមីនា ដល់ ខែឧសភា

ប្រភេទទូក កាណូត	ចំនួន(គ្រឿង)	ចំណុះ (គក)	កំលាំងសេះ
កាណូតម៉ាស៊ីន HYNOTA	២០០	៣០០ - ១តោន	៦ ដល់ ១៨
ទូកអ៊ុំ ឬទូកថែវ	១០០	១០០	

ឧបករណ៍នេសាទនិងទូកកាណូតរបស់អ្នកនៅក្នុងតំបន់ប៉ុន្តែមិនមែនជាសមាជិកដែលមកពីក្រៅសហគមន៍នេសាទ

ល.រ	ឧបករណ៍នេសាទ	ឯកតា	ប្រវែង/ទំហំ	រដូវនេសាទ
១	មង	ដៃ	៣-៧សម X ១-២ម	ខែកញ្ញា ដល់ ខែមីនា
២	សន្ទូចរនង	ផ្លែ	២០០០ - ៣០០០	ខែមករា ដល់ ខែធ្នូ
៣	លបទល់	ផ្លែ	០,៦ម X ១,៨ម X ២សម	ខែវិច្ឆិកា ដល់ ខែកុម្ភៈ
៤	ឡើ	លប	០,៥ម X ០,៧ម X ៧០សម	ខែសីហា ដល់ ខែមករា
៥	លបលូង	គ្រឿង	០,៣ម X ០,៧ម X ២,៥សម	ខែមីនា ដល់ ខែកក្កដា
៦	ជុច	គ្រឿង	០,៣ម X ០,៧ម X ៣សម	ខែមីនា ដល់ ខែកក្កដា
៧	ប៉ោង	គ្រឿង	៥០	ខែវិច្ឆិកា ដល់ ខែកក្កដា
៨	លាន់	គ្រឿង	០,៦ម - ១០សម X ១,៥ម	ខែមិថុនា ដល់ ខែធ្នូ
៩	អូន	វង់	២,៥សម X ៣ម X ២៥ម	ខែមីនា ដល់ ខែមិថុនា
១០	អញ្ចង	វង់	៤០សម X ៦ម	ខែមេសា ដល់ ខែកក្កដា
១១	សំណាញ់	វង់	៣សម X ៧ម	ខែមករា ដល់ ខែមិថុនា
១២	បបក់	គ្រឿង	៥០	ខែកុម្ភៈ ដល់ ខែមិថុនា
១៣	ស្នូ សម	គ្រឿង	០,៨ម	ខែមិថុនា ដល់ ខែឧសភា

ប្រភេទទូក កាណូត	ចំនួន(គ្រឿង)	ចំណុះ (គក)	កំលាំងសេះ
កាណូតម៉ាស៊ីន HYNOTA	២០	៥០០	
ទូកអ៊ុំ ឬទូកថែវ	១០០	១០០	



ឧបករណ៍នេសាទនិងទូកកាណូតរបស់អ្នកនៅក្នុងតំបន់ប៉ុន្តែមិនមែនជាសមាជិកដែលមកពីក្រៅសហគមន៍នេសាទ

ល.រ	ឧបករណ៍នេសាទ	ឯកតា	ប្រវែង/ទំហំ	រដូវនេសាទ
១	មង	ដៃ	៣-៧សម X ១-២ម	ខែកញ្ញា ដល់ ខែមីនា
២	សន្ទូចរនង	ផ្លែ	២០០០ - ៣០០០	ខែមករា ដល់ ខែធ្នូ
៣	លបទល់	ផ្លែ	០,៦ម X ១,៨ម X ២សម	ខែវិច្ឆិកា ដល់ ខែកុម្ភៈ
៤	ឡើ	លប	០,៥ម X ០,៧ម X ៧០សម	ខែសីហា ដល់ ខែមករា
៥	លបលូង	គ្រឿង	០,៣ម X ០,៧ម X ២,៥សម	ខែមីនា ដល់ ខែកក្កដា
៦	ជុច	គ្រឿង	០,៣ម X ០,៧ម X ៣សម	ខែមីនា ដល់ ខែកក្កដា
៧	ប៉ោង	គ្រឿង	៥០	ខែវិច្ឆិកា ដល់ ខែកក្កដា
៨	លាន់	គ្រឿង	០,៦ម - ១០សម X ១,៥ម	ខែមិថុនា ដល់ ខែធ្នូ
៩	អូន	រង	២,៥សម X ៣ម X ២៥ម	ខែមីនា ដល់ ខែមិថុនា
១០	អញ្ចង	រង	៤០សម X ៦ម	ខែមេសា ដល់ ខែកក្កដា
១១	សំណាញ់	រង	៣សម X ៧ម	ខែមករា ដល់ ខែមិថុនា
១២	បបក់	គ្រឿង	៥០	ខែកុម្ភៈ ដល់ ខែមិថុនា
១៣	ស្នូ សម	គ្រឿង	០,៨ម	ខែមិថុនា ដល់ ខែឧសភា


ប្រភេទទូក កាណូត	ចំនួន(គ្រឿង)	ចំណុះ (គក)	កំលាំងសេះ
កាណូតម៉ាស៊ីន HYNOTA	២០០ - ៣០០	៥០០ - ១តោន	៦,៥ ដល់ ១៨
កាណូតម៉ាស៊ីន HONDA , HYUNDA	១០ - ២០	៥០០ - ១តោន	៦,៥ ដល់ ១៨
ទូកអុំ ឬទូកថែវ	៣០ - ៥០	១០០	

នៅរដូវប្រាំង ជាញឹកញាប់អ្នកខាងក្រៅ ធ្វើដំណើរមកនេសាទ កន្លែងសហគមន៍នេសាទ ដោយមធ្យោបាយផ្សេងៗ ដែលចង្អុលបង្ហាញក្នុងតារាងខាងក្រោម៖

មធ្យោបាយធ្វើដំណើរ	ចំនួន(គ្រឿង)	ចំណុះ(គក)	ផ្សេងៗ
គោយន្ត	៣០	១០០០	
រទេះក្របី	៥០	៥០០	
ម៉ូតូ	១០០	១០០	

គ. ការប៉ាន់ប្រមាណផលនេសាទចាប់បានប្រចាំឆ្នាំ

ប្រភេទផលនេសាទ	បរិមាណផលនេសាទចាប់បានគិតជាមធ្យមប្រចាំឆ្នាំ(គិតជាគក្រ)		
	រដូវប្រាំង	រដូវវស្សា	សរុបប្រចាំឆ្នាំ
ត្រីគ្រប់ប្រភេទ	៣,៥០០	៥,៥០០	៩,០០០
ក្តាម ខ្យង ខ្លៅ និងលៀស	២៥០	៣៥០	៦០០
អន្ទង់	៣៥០	៤៥០	៨០០
សរុប	៤,១០០	៦,៣០០	១០,៤០០



៥. ផែនការគ្រប់គ្រងកន្លែងនេសាទសហគមន៍

ក. ទស្សនៈវិស័យ

សហគមន៍នេសាទព្រះគន្លង មានទស្សនៈវិស័យរួមចំណែកគ្រប់គ្រង និងប្រើប្រាស់ធនធានជលផល ប្រកបដោយសមធម៌ និងនិរន្តរភាព ដើម្បីចូលរួមចំណែកកាត់បន្ថយភាពក្រីក្ររបស់ប្រជាពលរដ្ឋ។

ខ. គោលបំណង

- ចូលរួមគ្រប់គ្រងដែននេសាទទឹកសាបជាកន្លែងនេសាទគ្រួសារ ដែលរក្សាទុកសម្រាប់ប្រជាពលរដ្ឋធ្វើនេសាទជាប្រពៃណីឬសហគមន៍ធ្វើនេសាទ ទំនាបលិចទឹកក្នុងរដូវទឹកដំឡើងព្រៃលិចទឹក និងកន្លែងអន្លង់អភិរក្ស។
- ចូលរួមគ្រប់គ្រងធនធានជលផល ប្រកបដោយនិរន្តរភាព និងធានាការបែងចែកផលប្រយោជន៍ធនធានជលផលជូនប្រជាពលរដ្ឋប្រកបដោយសមធម៌ ដើម្បីធ្វើឲ្យប្រសើរឡើងនូវជីវភាព សមាជិកសហគមន៍នេសាទ តាមរយៈការអភិវឌ្ឍន៍ចម្រុះ ដោយមានការចូលរួម
- ដើម្បីឲ្យប្រជាពលរដ្ឋ បានយល់ច្បាស់ហើយនឹងឈានទៅចាត់ទុកថាខ្លួនជាម្ចាស់ផ្ទាល់លើធនធានធម្មជាតិ។

គ. ផែនការគ្រប់គ្រងកន្លែងនេសាទសហគមន៍

គ.១. ផែនការប្រើប្រាស់ឧបករណ៍នេសាទ

គោលបំណង

ផែនការប្រើប្រាស់ឧបករណ៍នេសាទ នៅក្នុងកន្លែងនេសាទសហគមន៍ គឺរៀបចំឡើងដោយបានគិតគូរអំពីប្រភេទឧបករណ៍ ទំហំ ប្រវែង ចំនួនឧបករណ៍នេសាទ ចំនួនអ្នកនេសាទ រដូវនេសាទ និងការប៉ាន់ប្រមាណផលស្តុកដែលមាននៅក្នុងដែននេសាទ ដោយធ្វើយ៉ាងណា មិនឲ្យការធ្វើនេសាទ លើសពីតម្រូវការធនធានជលផលដែលមានក្នុងកន្លែងសហគមន៍នេសាទ។

ផែនការប្រើប្រាស់ឧបករណ៍នេសាទព្រះគន្លងនៅក្នុងកន្លែងនេសាទត្រូវបានរៀបចំឡើងដូចខាងក្រោម៖

ល.រ	ឧបករណ៍នេសាទ	ឯកតា	ប្រវែង/ទំហំ	រដូវនេសាទ
១	មងព្រយុង	ម៉ែត្រ	៤៥ម x ១,៥ម x ០,០៣៥ម	ពីខែ ០២ ដល់ ខែ ០៤
២	សន្ទូចបបក់	ផ្លែ	១ ផ្លែ	ខែ ០១ ដល់ ខែ ០១
៣	សន្ទូចរនង	ផ្លែ	៥០០	ខែ ០៨ ដល់ ខែ ១២
៤	លបព្រៀង	លប	៣០	ខែ ១១ ដល់ ខែ ១២
៥	ដាក់ឡើ	ឡើ	១០០	ខែ ១០ ដល់ ខែ ០២
៦	ដាក់លាន់	លាន់	៦៥	ខែ ០៨ ដល់ ខែ ១២
៧	ជុច	ជុច	១០០	ខែ ០១ ដល់ ខែ ០១
៨	សំណាញ់	សំណាញ់	១ រង	ខែ ០១ ដល់ ខែ ០៤

ឈ្មោះកន្លែងនេសាទ	ពេលវេលាធ្វើនេសាទ	ឧបករណ៍នេសាទអនុញ្ញាតឱ្យប្រើកន្លែងនេសាទសហគមន៍			
		ប្រភេទ	ទំហំ/ប្រវែង	ចំនួន	ផ្សេងៗ
បឹងទទឹងថ្ងៃ	សីហា ដល់ មករា	មង	ក្រឡា=៣-៧សម សំរុង=១-២ម	១០ដៃ/៥នាក់	២ដៃ/នាក់
បឹងអាត្រាវ		សន្ទូច	ផ្លែលេខ១២-១៣	៦០០ផ្លែ/៦នាក់	១០០ផ្លែ/នាក់
បឹងអាក់បុត		ប៉ោង		២៨០គ្រឿង/៧នាក់	៥០០គ្រឿង/នាក់



បឹងកក់		ទ្រូងអន្ទូង	មាត់= ០-២ម ប្រវែង= ០,៤ម		
បឹងក្រពើសម		លបលូង	ទំហំ=០,៣មx០,៧ម ចន្លោះត្រៀម=២,៥ម	៥០គ្រឿង/៥នាក់	១០គ្រឿង/នាក់
បឹងក្រពើពូយ					
បឹងអាខ្នាក់ធំ		បបក់		៥បបក់	១បបក់/នាក់
បឹងខ្វែកអាស្តរ					
បឹងអាត្រាព្រួល		លបទល់	ទំហំ=០,៦មx១,៦ម ចន្លោះត្រៀម=២,៥ម	៥០គ្រឿង/៥នាក់	១០គ្រឿង/នាក់
បឹងមោង					
បឹងប្រវឹក					
បឹងព្រលិត					
បឹងរាំងកោង		មងហ៊ុំ	ក្រឡា= ៤ - ៥សម សំរុង= ១ - ២ម	២រង	១រង/នាក់
បឹងក្រពើគ្រហឹម					
បឹងខ្វែងអាស្តរ					
បឹងអន្លង់រាជ	មករា នល់ ន្ទូ	មង	ក្រឡា= ៣ - ៧សម សំរុង= ១,៥ - ២ម	៧៥ដៃ/១៥នាក់ ១ដៃ= ៤០ម	៥ដៃ/១នាក់
		សន្ទូច	ផ្លែលេខ១២-១៣	៤០០០ផ្លែ/២០នាក់	២០០ផ្លែ/នាក់
		លបទល់	ទំហំ=០,៦មx១,៦ម ចន្លោះត្រៀម=២,៥ម	២០០គ្រឿង/១០នាក់	២០គ្រឿង/ នាក់
		ឡើ	ទំហំ=០,៥មx០,៧ម ក្រឡា=២សម	៣០០គ្រឿង/១០នាក់	៣០គ្រឿង/ នាក់
		លបលូង	ទំហំ=០,៣មx០,៧ម ចន្លោះត្រៀម=២,៥ម	៩០០គ្រឿង/៣០នាក់	៣០គ្រឿង/ នាក់
		ជុច		៥០០គ្រឿង/១០នាក់	៥០គ្រឿង/នាក់
បឹងព្រះគន្លង		ប៉ោង		៤០០គ្រឿង/២០នាក់	២០គ្រឿង/ នាក់
		លាន់	ទំហំ=០,៦មx១០សម ចន្លោះត្រៀម=១,៥ម	២០០គ្រឿង/៥នាក់	៤០គ្រឿង/នាក់
		មករា នល់	ក្រឡា=៣,៥-៦,៥ សម	៤០ម/២នាក់	២០ម/នាក់



	ឌូ		សំរុង= ២,៥ - ៣ម ប្រវែង= ១៥ - ៣០ម		
		អញ្ចុង	ក្រឡា=២ - ៤សម ប្រវែង= ៦ម	៤០ម/២នាក់	២០ម/នាក់
		សំណាញ់	ក្រឡា=២ - ៤សម ប្រវែង= ៦ម	១០វែង/១០នាក់	១វែង/នាក់
		ទ្រុញឹក	មុខ= ០,៦ម ប្រវែង= ១,២ម	១២គ្រឿង/២នាក់	៦គ្រឿង/នាក់
		ទ្រុអន្លង់	មាត់ = ០,២ម ប្រវែង= ០,៤ម	២០០គ្រឿង/១០នាក់	២០គ្រឿង/នាក់
		បបក់		១០បបក់	១បបក់/នាក់
		ឈ្មាង		១០គ្រឿង	១គ្រឿង/នាក់
		អង្ក្រក		១០គ្រឿង	១គ្រឿង/នាក់
		ស្មសម	ប្រវែង= ០,៨ម	៥គ្រឿង	១គ្រឿង/នាក់
ត្រពាំងអាត្មក	សីហានល់ មករា	មង	ក្រឡា= ៣ - ៧សម សំរុង= ១,៥ - ២ម	៣០០ដៃ/២នាក់ ១ដៃ= ៤០ម	១៥០ដៃ/១នាក់
ត្រពាំងជាន់អន្លង់		សន្ទួច	ផ្លែលេខ១២-១៣	៤០០០ផ្លែ/២០នាក់	២០០ផ្លែ/នាក់
ត្រពាំងថ្មកឆេង	កុម្មៈ នល់ មេសា	លបលូង	ទំហំ=០,៣មx០,៧ម ចន្លោះត្រៀម=២,៥ម	៣០គ្រឿង/២០នាក់	១៥គ្រឿង/នាក់
ត្រពាំងថ្មកតាសែង		លាន់	ទំហំ=០,៦ម-១០សម ចន្លោះត្រៀម=១,៥ម	៥០គ្រឿង/២នាក់	២៥គ្រឿង/នាក់
ត្រពាំងថ្មកតាកែវ		ជុច		៦០គ្រឿង/២នាក់	២គ្រឿង/នាក់
ត្រពាំងថ្មកជឿន	មេសា នល់ ឧសភា	មងវ៉ៃ	ក្រឡា= ៣ - ៥សម សំរុង= ៣ម ប្រវែង= ២៥ម	២៥ម/១នាក់	២៥ម/នាក់
ត្រពាំងថ្មកតាវ៉ែន					

គ.២. ផែនការកែលំអផែននេសាទ

ផែនការកែលំអផែននេសាទ គឺជាការងារមួយ ដែលត្រូវទាមទារមានការគាំទ្របច្ចេកទេស ថវិកា និងការប្រើប្រាស់ពេលវេលា ធ្វើការសិក្សាមួយច្បាស់លាស់ ពីព្រោះថាការកែលំអផែននេសាទសហគមន៍នេះវាពាក់ព័ន្ធជាមួយ ត្រីមេពូជ និងវារីសត្វគ្រប់ប្រភេទនៅក្នុងផែននេសាទនោះ។ ដូចនេះផងដែរ ក្នុងកិច្ចប្រជុំរវាងគណៈកម្មការសមាជិក សហគមន៍នេសាទ អាជ្ញាធរមូលដ្ឋាន និងក្រុមសម្របសម្រួលរដ្ឋបាលផលជលថ្នាក់កណ្តាល បានពិនិត្យឃើញថា ផែននេសាទនៅក្នុងសហគមន៍នេសាទព្រះគន្លង មានសភាពប្រែប្រួលខ្លះ ដែលបណ្តាលមកពីការប្រែប្រួល និងការប្រែប្រួល ជាតិ ដូចជាព្រែកដែលធ្វើចរាចរទទួលនូវការរឹងរ៉ាក់ដែលបណ្តាលមកពីការដាក់ក្នុងព្រែក ដោយសារការកាប់ទន្រ្តាញព្រៃលិចទឹកនៅតាមមាត់ព្រែក ។



ផែនការកែលំអផែននេសាទ ក្នុងគោលបំណង៖

- បង្កើនផលត្រី និងវារីសត្វគ្រប់ប្រភេទ និងជួយថែរក្សាលំនឹងបរិស្ថានធម្មជាតិ ។
- ធ្វើឱ្យសំបូរព្រៃលិចទឹកឱ្យនៅក្នុងផែននេសាទសហគមន៍។

ផែនការកែលំអផែននេសាទ នឹងត្រូវរៀបចំដូចមានក្នុងតារាងខាងក្រោម៖

ឈ្មោះផែននេសាទ	ទំហំហាត	ទំហំដែលត្រូវកែលំអ	សកម្មភាព	ថ្ងៃខែឆ្នាំចាប់ផ្តើម	ថ្ងៃខែឆ្នាំបញ្ចប់
ខាងត្បូងបឹងអន្លងរាជ	៥១.២៦	៥ហាត	ធ្វើការសិក្សា	ខែតុលា ២០១៨	ខែធ្នូ២០១៨
			ស្តារបឹង	ខែមករា ២០១៩	ខែធ្នូ ២០១៩
ជុំវិញបឹងព្រះគន្លង	៧៩.៥១	៦ហាត			

គ.៣. ផែនការរៀបចំកន្លែងអភិរក្ស

សហគមន៍នេសាទព្រះគន្លង បានសម្រេចក្នុងការបង្កើតកន្លែងអភិរក្សចំនួន០៤កន្លែង គឺអន្លងកោះម្ខាង និងទួលអន្លងកោះរាជ បឹងអាខ្វាក់ធំ ព្រៃអាខ្វាក់ ដែលជាកន្លែងមានសក្តានុពល សម្រាប់អភិរក្សត្រីមេពូជ។ ដូចនេះផងដែរ កន្លែងអភិរក្សបានធ្វើការគ្រប់គ្រងបន្ទាប់ពីសហគមន៍នេសាទព្រះគន្លង ត្រូវបានប្រកាសទទួលស្គាល់ដោយក្រសួងកសិកម្ម រុក្ខាប្រមាញ់ និង នេសាទ ហើយកន្លែងអភិរក្សត្រីមេពូជទាំងពីរ នេះបង្កើតឡើងក្នុងគោលបំណង៖

- បង្កើនពូជត្រី និងសត្វគ្រប់ប្រភេទ
- ថែរក្សាការពារព្រៃលិចទឹក ដែលជាជម្រក និងប្រភពចំណី របស់ត្រី និងសត្វ
- ផ្តល់ចំណេះដឹង ដល់ប្រជាពលរដ្ឋ ឱ្យចេះស្រឡាញ់ថែរក្សា ការពារធនធានធម្មជាតិ
- ចូលរួមថែរក្សាការពារធនធានផលជល បរិស្ថាន និងចូលរួមលុបបំបាត់ការនេសាទខុសច្បាប់។

តាមការចុះអង្កេត ពិនិត្យ និងពិភាក្សា លើលក្ខណៈវិនិច្ឆ័យជាមួយគណៈកម្មការ និងសមាជិកសហគមន៍នេសាទ បានបញ្ជាក់ថា៖ គឺអន្លងកោះម្ខាង និងទួលអន្លងកោះរាជ បឹងអាខ្វាក់ធំ ព្រៃអាខ្វាក់ គឺជាកន្លែងសំខាន់បំផុតសម្រាប់ធ្វើការអភិរក្ស ដែលសមាជិកសហគមន៍នេសាទព្រះគន្លង មានសុច្ឆន្ទៈចង់ចូលរួមក្នុងការគ្រប់គ្រងធនធានផលជល ដើម្បីធានានូវប្រសិទ្ធភាព នៃការគ្រប់គ្រងធនធានផលជល និងជាប្រយោជន៍សម្រាប់តម្រូវការរបស់ប្រជាពលរដ្ឋក្នុងសហគមន៍។

កន្លែងអភិរក្សត្រីមេពូជ ជាកត្តាចាំបាច់ ដែលត្រូវរៀបចំកំណត់ព្រំប្រទល់ បោះបង្គោលស៊ីម៉ង់ព្រំប្រទល់ ធ្វើប៉ាណូផ្សព្វផ្សាយ ក្តារខៀនព័ត៌មាន បិទផ្សាយបទបញ្ញតិផ្សេងៗ សាងសង់រោងយាមសម្រាប់ក្រុមល្អាតបំពេញការងារមធ្យោបាយ និងសម្ភារៈផ្សេងៗទៀត។

ផែនការកំណត់ និងរៀបចំកន្លែងអភិរក្សនឹងត្រូវរៀបចំដូចមានក្នុងតារាងខាងក្រោម៖

ទីតាំង	ទំហំហាត	ប្រភេទនៃការអភិរក្ស	សកម្មភាព	ថ្ងៃខែឆ្នាំចាប់ផ្តើម	ថ្ងៃខែឆ្នាំបញ្ចប់
អន្លងកោះម្ខាង	២	<ul style="list-style-type: none"> ប្រភេទត្រីសំខាន់ ប្រភេទសត្វស្លាប ប្រភេទពពូកល្អិត ព្រៃលិចទឹក 	<ul style="list-style-type: none"> បោះបង្គោលស៊ីម៉ង់បន្ថែមចំនួន ៧ ដើម ផ្សព្វផ្សាយដល់ប្រជាពលរដ្ឋ ចុះល្អាតជាប្រចាំ 	២០១៧	២០១៨
ទួលអន្លងកោះរាជ	២,៥	<ul style="list-style-type: none"> ប្រភេទត្រីសំខាន់ 	<ul style="list-style-type: none"> សិក្សាពីកន្លែងអភិរក្ស 	២០១៨	២០១៩



		<ul style="list-style-type: none"> • ប្រភេទសត្វស្លាប • ប្រភេទពពួកល្អិត • ព្រៃលិចទឹក 	<ul style="list-style-type: none"> • បោះបង្គោលចំនួន ៧ ដើម • ផ្សព្វផ្សាយដល់ប្រជាពលរដ្ឋ • ធ្វើប៉ាណូផ្សព្វផ្សាយ • សង់រោងយាម • ចុះល្បាតជាប្រចាំ 		
បឹងអាខ្នាក់ធំ		<ul style="list-style-type: none"> • ប្រភេទត្រីសំខាន់ • ប្រភេទសត្វស្លាប • ប្រភេទពពួកល្អិត • ព្រៃលិចទឹក 	<ul style="list-style-type: none"> • សិក្សាពីកន្លែងអភិរក្ស • បោះបង្គោលចំនួន ៧ ដើម • ផ្សព្វផ្សាយដល់ប្រជាពលរដ្ឋ • ធ្វើប៉ាណូផ្សព្វផ្សាយ • សង់រោងយាម • ចុះល្បាតជាប្រចាំ 	២០១៨	២០១៩
ព្រៃបឹងអាខ្នាក់		<ul style="list-style-type: none"> • ប្រភេទត្រីសំខាន់ • ប្រភេទសត្វស្លាប • ប្រភេទពពួកល្អិត • ព្រៃលិចទឹក 	<ul style="list-style-type: none"> • សិក្សាពីកន្លែងអភិរក្ស • បោះបង្គោលចំនួន ៧ ដើម • ផ្សព្វផ្សាយដល់ប្រជាពលរដ្ឋ • ធ្វើប៉ាណូផ្សព្វផ្សាយ • សង់រោងយាម • ចុះល្បាតជាប្រចាំ 	២០១៨	២០១៩

គ.៤. ផែនការគ្រប់គ្រងព្រៃលិចទឹក

នាទីព្រៃលិចទឹក បានគ្របដណ្តប់លើដែននេសាទសហគមន៍ព្រះគន្លង ដែលបានផ្តល់នូវសក្តានុពល និងសារៈប្រយោជន៍ជាច្រើន ដល់ប្រភេទត្រី សត្វល្អិត ប្រភេទសត្វ និងវាសត្វផ្សេងៗទៀត សម្រាប់ជាជម្រករស់នៅបង្កកំណើត និងជាប្រភពចំណីផងដែរ។ ដូចនេះផែនការគ្រប់គ្រងព្រៃលិចទឹកក្នុងគោបំណង៖

- ថែរក្សា ការពារព្រៃលិចទឹកឱ្យនៅគង់វង្សយូរអង្វែងដល់ក្មេងជំនាន់ក្រោយ។
- ទុកជាជម្រកត្រី និងវាសត្វគ្រប់ប្រភេទ និងជួយថែរក្សាលំនឹងបរិស្ថានធម្មជាតិ ទប់ស្កាត់ការហូរចេញទឹករលក និងជារាំងខ្យល់។
- បង្កើនទិន្នផលត្រី និងពពួកសត្វមានជីវិតគ្រប់ប្រភេទឱ្យសំបូរឡើងវិញ ដើម្បីលើកកម្ពស់ជីវភាពរស់នៅរបស់សហគមន៍។

គណៈកម្មការ និងសមាជិកសហគមន៍នេសាទ បានកំណត់និងបែងចែកនាទីព្រៃលិចទឹកមានកន្លែងអភិរក្សនិងកន្លែងប្រើប្រាស់រំលោះដោយផ្អែកតាមផែនទីសហគមន៍នេសាទ។ កន្លែងប្រើប្រាស់ព្រៃលិចទឹក ត្រូវអប់រំណែនាំដល់ប្រជាពលរដ្ឋឱ្យចេះកាប់រំលោះមែក ដែលធ្វើយ៉ាងណាមិនឱ្យងាប់ ដើម្បីយកមកប្រើប្រាស់ជាអុសចំអិនអាហារ ការកាប់រំលោះនេះ ធ្វើជាលក្ខណៈវិលជុំជារៀងរាល់បីឆ្នាំម្តង ដើម្បីទុកឱ្យព្រៃមានលទ្ធភាពអាចដុះលូតលាស់ឡើងវិញបាន។

ដោយសារការយល់ដឹង ពីសារៈសំខាន់នៃនាទីព្រៃលិចទឹក ប្រជាពលរដ្ឋមានការចូលរួមចំណែក យ៉ាងសកម្ម ក្នុងការគ្រប់គ្រងធនធានជលផលឱ្យប្រសើរឡើង ។



ខាងក្រោមនេះជាផែនការគ្រប់គ្រងនាទីព្រៃលិចទឹកក្នុងសហគមន៍មានដូចជា៖

ឈ្មោះ ទីតាំង	ទំហំ ហិកតា	កូនឈើដែល ត្រូវការពារ	សកម្មភាព	ថ្ងៃខែឆ្នាំ ចាប់ផ្តើម	ថ្ងៃខែឆ្នាំ បញ្ចប់
ដាំព្រៃលិច ពង្រីកវិញ បឹងអាខ្វាក់	២០	រាំង ធ្លោល គួរ និងច្រកែង	• ផ្សព្វផ្សាយពីផលប្រយោជន៍នៃការ គ្រប់គ្រងព្រៃលិចទឹក	១៨/១/១៧	២២/១/១៨
			• រៀបចំកូនឈើ	២៧/៥/១៧	០៥/៦/១៨
			• ដាំកូនឈើ និងដាក់ស្លាកសញ្ញា	១០/៦/១៧	១៣/៦/១៨
			• ថែរក្សា និងការពារ	១៣/៦/១៧	៣០/៩/១៨
ថែរក្សានិង ការពារព្រៃ លិចទឹក		ព្រៃលិចទឹកគ្រប់ ប្រភេទ	• ផ្សព្វផ្សាយផែនការ គ្រប់គ្រងព្រៃ	៣/១/១៩	៥/១/១៩
			• ដាក់ស្លាកសញ្ញាការពារ	៥/៣/១៩	១០/៣/១៩
			• ត្រួតពិនិត្យ និងការពារ	ជាប្រចាំ	

គ.៥. ផែនការអភិវឌ្ឍន៍វារីវប្បកម្ម

ក្រៅពីនេសាទត្រី ការចិញ្ចឹមត្រីជាមុខរបរចម្បងរបស់ប្រជាជននេសាទ នៅក្នុងសហគមន៍ព្រះគន្លង ជាទូទៅប្រជា
ពលរដ្ឋក្នុងសហគមន៍នេសាទនេះ ច្រើនចិញ្ចឹមត្រីនៅតាមសឹង និងបែរ ដែលការចិញ្ចឹមត្រីមានដូចជា៖ ត្រីរីស ត្រីប្រា
និងត្រីអណ្តែង។ល។ ការចិញ្ចឹមត្រីជាទម្លាប់របស់ប្រជាពលរដ្ឋ ជាយូរឆ្នាំមកហើយ ដោយអ្នកខ្លះចាប់បានពូជត្រីពី
ធម្មជាតិ អ្នកខ្លះទៀតចិញ្ចឹមដូចលក្ខណៈប្រស់ ឬចិញ្ចឹមបំប៉នឲ្យមានទំហំសមស្របសម្រាប់តម្រូវការទីផ្សារ។

ការចិញ្ចឹមត្រី ជាទិសដៅដ៏សំខាន់របស់វិស័យផលផល ក្នុងការបង្កើនត្រីសាច់ សម្រាប់ហូបរបស់ប្រជាពល
រដ្ឋក្នុងមូលដ្ឋាន និងសម្រាប់នាំចេញទៅទីផ្សារអន្តរជាតិ ដើម្បីរួមចំណែកជួយលើកស្ទួយសេដ្ឋកិច្ចជាតិឱ្យមានការ
រីកចម្រើន។ ថ្ងៃទី០៧ ខែមិថុនា ឆ្នាំ២០១៦ ក្រសួងកសិកម្ម រុក្ខាប្រមាញ់ និងនេសាទ បានចេញប្រកាសលេខ ៣២៥
ប្រក កសក ស្តីពី ការគ្រប់គ្រង ការចិញ្ចឹមត្រីរីស ត្រីឆ្មារ ដែលស្របនឹងតម្រូវការប្រជាពលរដ្ឋនៅមូលដ្ឋាន។ ដូចនេះ
ផងដែរ សហគមន៍នេសាទព្រះគន្លង បានផ្តោតសំខាន់លើការចិញ្ចឹមត្រីតាមបែរ ដែលការចិញ្ចឹមត្រីមានដូចជា៖ ត្រី
រីស និងត្រីអណ្តែង ពីព្រោះសហគមន៍នេះស្ថិតក្បែរបឹងទន្លេសាបដោយមានព្រែកតភ្ជាប់ជាមួយបឹងទន្លេសាប។

ការអភិវឌ្ឍន៍វារីវប្បកម្មរបស់សហគមន៍នេសាទព្រះគន្លងក្នុងគោលបំណង ៖

- បង្កើនត្រីសាច់សម្រាប់ហូប របស់ប្រជាពលរដ្ឋក្នុងមូលដ្ឋាន
- បង្កើនប្រាក់ចំណូលដែលជួយស្ទួយសេដ្ឋកិច្ចគ្រួសារ
- កាត់បន្ថយសម្ពាធអារជីវកម្មលើធនធានផលផលហ្លួសកំរិត។

ឆ្លើយតបនឹងទៅនឹងការពង្រីកការអភិវឌ្ឍន៍វារីវប្បកម្ម គណៈកម្មការ និងសមាជិកសហគមន៍នេសាទបាន
រៀបចំផែនការអភិវឌ្ឍន៍ការចិញ្ចឹមត្រីដូចខាងក្រោម៖

ប្រភេទ វារីវប្បកម្ម	សកម្មភាព	ចំនួន	ប្រភេទ កូនត្រីពូជ	បរិមាណកូន (ត្រីពូជ/ក្បាល)	ខែ/ឆ្នាំ	ខែ/ឆ្នាំ
					ចាប់ផ្តើម	ប្រមូលផល
ចិញ្ចឹមត្រីតាម បច្ចេកទេសជា លក្ខណៈ គ្រួសារក្នុងបែរ	<ul style="list-style-type: none"> • វគ្គបណ្តុះបណ្តាល • បច្ចេកទេសចិញ្ចឹម • ធ្វើប៊ែប្លូស្ស៊ីចិញ្ចឹម • ផ្តល់កូនត្រី • តាមដានត្រួតពិនិត្យ 	៣០បែរ ៣មx២ម	- ដំរី - ប្រា - អណ្តែង	១,០០០ក្បាល ក្នុង១បែរ	១០/៩/១៧	៣០/៩/១៧



ចិញ្ចឹមត្រីតាម បច្ចេកទេសជា លក្ខណៈគ្រូ សារក្នុងស្រះ	<ul style="list-style-type: none"> • ជ្រើសរើសគ្រូសារ កសិករស្ម័គ្រចិត្ត • វគ្គបណ្តុះបណ្តាល • ធ្វើបែបចិញ្ចឹម • ផ្តល់កូនត្រី • តាមដានត្រួតពិនិត្យ 	១៥ ប៊ែ ទំហំ ៥ម X ២,៥ ម ត្រីអ ណែ្តង		៤,០០០/ គ្រូសារ	១២/៧/១៩	២៥/៧/១៩
---	---	---	--	-------------------	---------	---------

គ.៦. ផែនការថវិការទ្រទ្រង់សម្រាប់អភិវឌ្ឍន៍សហគមន៍

ដោយឡែក គណៈកម្មការសហគមន៍ បានដើរតួនាទីសំខាន់ ក្នុងការស្វែងរកប្រាក់ចំណូលពីប្រភពផ្សេងៗ
ដូចជា៖ ភាគទានពីសមាជិកសហគមន៍ អង្គការដៃគូអភិវឌ្ឍន៍ សម្បទានសម្រាប់ក្រុមប្រឹក្សាឃុំ។

ដូចនេះ ផែនការស្វែងរកថវិការទ្រទ្រង់សហគមន៍នេះ មានក្នុងតារាងខាងក្រោម៖

ប្រភេទចំណូល	សកម្មភាព	ថ្ងៃខែឆ្នាំចាប់ផ្តើម	ថ្ងៃខែឆ្នាំបញ្ចប់	ចំណូល (រៀល)
ភាគទានប្រចាំឆ្នាំ ពីសមាជិកសហគមន៍	- ផ្សព្វផ្សាយបន្ថែមពី លក្ខន្តិកៈ បទផ្ទៃក្នុង - ប្រមូលវិភាគទាន ពីសមាជិកសហគមន៍	២០១៧	២០១៩	១៥៥.០០០
ភាគទានពីអ្នកនេសាទខាង ក្រៅ	ប្រមូលវិភាគទាន ពីសមាជិកសហគមន៍	២០១៧	២០១៩	៤៥០.០០០
ជំនួយសម្បទាន អង្គការដៃ គូ និងក្រុមប្រឹក្សាឃុំ	ទំនាក់ទំនងស្វែងរក - ជំនួយសម្បទាន - អង្គការដៃគូ - ដាក់សំណើសុំថវិកា	២០១៧	២០១៩	៧.០០០.០០០

គ.៧. ផែនការអភិវឌ្ឍន៍កម្មវិធីចម្រុះ

គោលបំណង

- ដើម្បីឱ្យប្រជាពលរដ្ឋមានមុខរបរ និងមានដើមទុនសំរាប់បង្កើនប្រាក់ចំណូល
- កាត់បន្ថយអត្រាការប្រាក់ខ្ពស់ និងខ្ចីប្រាក់ពីឈ្មួញ
- ដើម្បីឱ្យសហគមន៍មានដើមទុនសម្រាប់អនុវត្តការងារដោយខ្លួនឯង។

ប្រភេទមុខរបរ	សកម្មភាព	ចាប់ផ្តើម	បញ្ចប់
បង្កើតក្រុមសន្សំប្រាក់ ១ក្រុម (១៥ គ្រូសារ នឹងឧបត្ថម្ភដោយអង្គ ការ FAO	<ul style="list-style-type: none"> • ផ្សព្វផ្សាយទស្សនៈក្រុមសន្សំដល់សហគមន៍ • ការរៀបចំក្រុមសន្សំ • ជ្រើសរើសប្រធាន អនុប្រធាន និងហិរញ្ញិក • បង្កើតគោលការណ៍ និងបទបញ្ជាផ្ទៃក្នុង ផ្តល់ទុន • បណ្តុះបណ្តាលពីការរៀបចំឯកសារ និងថវិកា ត្រួតពិនិត្យតាមដាន 	៧/១២/១៧	២០/១២/១៩



គ.៧.១.ក្រុមសន្សំ

ប្រភេទមុខរបរ	សកម្មភាព	ចាប់ផ្តើម	បញ្ចប់
បង្កើតក្រុមសន្សំប្រាក់ បានចំនួន ២ក្រុម ១ក្រុម = ៣០នាក់	<ul style="list-style-type: none"> • ផ្សព្វផ្សាយទស្សនៈក្រុមសន្សំដល់សហគមន៍ • ការរៀបចំក្រុមសន្សំ ការផ្តល់ទុន • បោះឆ្នោតជ្រើសរើសប្រធាន អនុលេខា និងហិរញ្ញីក • បង្កើតគោលការណ៍ និងបទបញ្ជាផ្ទៃក្នុង • បណ្តុះបណ្តាលក្រុមលើឯកសារផ្សេងៗ និងថវិកា • ប្រជុំក្រុមសន្សំប្រាក់ប្រចាំខែត្រួតពិនិត្យតាមដាន 	៧/២/១៩	២០/២/១៩

គ.៨. ផែនការពង្រឹងសមត្ថភាពគណៈកម្មការសហគមន៍នេសាទ

ជាទូទៅ បេក្ខជនដែលឈរឈ្មោះជាគណៈកម្មការសហគមន៍នេសាទ គួរត្រូវបានបញ្ជាក់ពីគុណភាព និងចំណេះដឹងដូចជា៖ ចេះអាន សរសេរ អាកប្បកិរិយាសមរម្យ ដោយឯកភាពពីសមាជិកសហគមន៍ ហើយការរៀបចំបោះឆ្នោតជ្រើសរើសជាគណៈកម្មការបានប្រើនីតិវិធីដែលស្របតាមគោលការណ៍ណែនាំសហគមន៍នេសាទ ដែលបានអនុម័តដោយក្រសួងកសិកម្ម រុក្ខាប្រមាញ់ និងនេសាទ។ ជាក់ស្តែងគណៈកម្មការសហគមន៍នេសាទនេះ ត្រូវបានជ្រើសរើសតាមរយៈការបោះឆ្នោតដោយត្រឹមត្រូវ និងយុត្តិធម៌ដែលមានសំឡេងគាំទ្រច្រើនជាងគេ ហើយជាញឹកញាប់សមាសភាពគណៈកម្មការសហគមន៍នេសាទ មានកំរិតលើការយល់ដឹងពីលក្ខន្តិកៈ បទបញ្ជាផ្ទៃក្នុងជំនាញសម្របសម្រួល ទំនាក់ទំនងជាមួយដៃគូអភិវឌ្ឍន៍ និងការរៀបចំផែនការគ្រប់គ្រងកន្លែងសហគមន៍នេសាទ។ ដូចនេះ ផែនការបណ្តុះបណ្តាលដល់សមាសភាពគណៈកម្មការសហគមន៍នេសាទនឹងត្រូវបានរៀបចំក្នុងគោលបំណង យល់ពីតួនាទី ភារកិច្ចរបស់ពួកគាត់ បង្កើនសាមគ្គីភាព និងការទំនាក់ទំនងល្អជាមួយសហគមន៍ និងអ្នកពាក់ព័ន្ធ គណៈកម្មការសហគមន៍នេសាទនឹងអាចអនុវត្តសកម្មភាពក្នុងការងារ។

ផែនការ	ប្រធានបទ/ជំនាញ	ក្រុមគោលដៅ	ពេលវេលា	អ្នកទទួលខុសត្រូវ
ការពង្រឹងសមត្ថភាព ការងារគ្រប់គ្រង	កំណត់ហេតុនិងរបាយការណ៍	សមាជិកនិងគណៈកម្មការ		PIU និង FAO
	របៀបសរសេរលិខិតរដ្ឋបាល	សមាជិកនិងគណៈកម្មការ		PIU និង FAO
	រៀបចំទុកដាក់ឯកសារ	សមាជិកនិងគណៈកម្មការ		PIU និង FAO
	របៀបកត់ត្រាប្រចាំថ្ងៃ	សមាជិកនិងគណៈកម្មការ		PIU និង FAO
	ការគ្រប់គ្រងថវិកា	សមាជិកនិងគណៈកម្មការ		PIU និង FAO
	ការដោះស្រាយទំនាស់	សមាជិកនិងគណៈកម្មការ		PIU និង FAO
	សរសេរ សំណើសុំថវិកា	សមាជិកនិងគណៈកម្មការ		PIU និង FAO
	រៀបចំបណ្តាញសហគមន៍	សមាជិកនិងគណៈកម្មការ		PIU និង FAO
	ទស្សនៈកិច្ចសិក្សាផ្លាស់ប្តូរបទពិសោធន៍	សមាជិកនិងគណៈកម្មការ		PIU និង FAO
បណ្តុះបណ្តាល	បណ្តុះ និងដាំព្រៃលិចទឹក	សមាជិកនិងគណៈកម្មការ		PIU និង FAO
បច្ចេកទេស	ចិញ្ចឹមត្រី មាន់ ទា ជ្រូក.....	សមាជិកនិងគណៈកម្មការ		PIU និង FAO
	បណ្តុះផ្សិត	សមាជិកនិងគណៈកម្មការ		PIU និង FAO
	ផលិតជីកំប៉ុស្តិ៍ និង EM	សមាជិកនិងគណៈកម្មការ		PIU និង FAO



គ.៩. ផែនការផ្សព្វផ្សាយពីច្បាប់ជលផល និង លិខិតបទដ្ឋានពាក់ព័ន្ធ

ពេលបច្ចុប្បន្ន ធនធានជលផលក្នុងសហគមន៍កំពុងទទួលរងនូវការគំរាមកំហែងពីអ្នកខាងក្នុងនិងខាងក្រៅ ដោយការកាប់រានព្រៃលិចទឹក និងការប្រើប្រាស់ឧបករណ៍នេសាទល្មើសច្បាប់។ ដូចនេះ ដើម្បីធានាការប្រើប្រាស់ ធនធានជលផល ពេលអនាគត និងបានយូរអង្វែងនោះ តម្រូវធ្វើការផ្សព្វផ្សាយអំពីច្បាប់ស្តីពី ជលផល និងលិខិត បទដ្ឋានពាក់ព័ន្ធឲ្យបានទូលំទូលាយដល់ប្រជាពលរដ្ឋនៅមូលដ្ឋាន ដើម្បីឲ្យមានការយល់ដឹងគ្រប់គ្រាន់ និងចូលរួម ចំណែកក្នុងការគ្រប់គ្រង និងប្រើប្រាស់ធនធានជលផលប្រកបដោយនិរន្តរភាព។ ការផ្សព្វផ្សាយច្បាប់ស្តីពី ជលផល និងលិខិតបទដ្ឋានពាក់ព័ន្ធក្នុងគោលបំណង៖

- បង្កើនការយល់ដឹងដល់ប្រជាពលរដ្ឋក្នុងសហគមន៍
- កាត់បន្ថយសកម្មភាពបទល្មើសនេសាទក្នុងសហគមន៍ផែនការសកម្មភាពមានដូចខាងក្រោម៖

ប្រធានបទ	ក្រុមគោលដៅ	ពេលវេលា(១ឆ្នាំម្តង)	អ្នកទទួលខុសត្រូវ
លក្ខខណ្ឌៈ និង បទបញ្ជាផ្ទៃក្នុង	សមាជិកនិងគណៈកម្មការ	ខែកុម្ភៈ និង ខែតុលា	PIU និង FAO
សារៈប្រយោជន៍នៃធនធានជលផល	សមាជិកនិងគណៈកម្មការ	ខែមេសា	PIU និង FAO
ផែនទីកំណត់ព្រំប្រទល់កន្លែងនេសាទ	សមាជិកនិងគណៈកម្មការ	ខែតុលា និង ខែធ្នូ	PIU និង FAO
ផែនការគ្រប់គ្រងកន្លែងនេសាទ	សមាជិកនិងគណៈកម្មការ	ខែមករា	PIU និង FAO
ច្បាប់ជលផលទាក់ទងនិងសហគមន៍	សមាជិកនិងគណៈកម្មការ	ខែឧសភា និង ខែកញ្ញា	PIU និង FAO
សារៈប្រយោជន៍នៃព្រៃលិចទឹក	សមាជិកនិងគណៈកម្មការ	ខែមករា	PIU និង FAO
ការប្រើប្រាស់ឧបករណ៍នេសាទល្មើសច្បាប់	សមាជិកនិងគណៈកម្មការ	ខែកុម្ភៈ និង ខែមិថុនា	PIU និង FAO

គ.១០. ផែនការសាងសង់ស្នាក់ការ និងផ្លូវសហគមន៍នេសាទ

ពេលបច្ចុប្បន្ន សហគមន៍នេសាទព្រះគន្លង ពុំទាន់មានស្នាក់ការសម្រាប់គណៈកម្មការសហគមន៍នេសាទ ធ្វើការនៅឡើយទេ ដែលអាចបង្កការលំបាកក្នុងពេលបំពេញការងារគណៈកម្មការសហគមន៍នេសាទ ក៏ដូចជា ការងារទំនាក់ទំនងជាមួយក្រុមការងារផ្សេងៗ ឬភ្ញៀវទេសចរណ៍ជាដើម ។ ដូច្នេះ គណៈកម្មការសហគមន៍នេសាទ នេះមានផែនការសាងសង់ស្នាក់ការសហគមន៍មានដូចខាងក្រោម៖

ប្រភេទសកម្មភាព	ថ្ងៃខែឆ្នាំ ចាប់ផ្តើម	ថ្ងៃខែឆ្នាំ បញ្ចប់	តម្លៃប៉ាន់ ស្មាន(រៀល)	ប្រភពទុន
ផែនការសាងសង់ស្នាក់ការ	២០១៧	២០២២	២៨.០០០.០០០	រាជរដ្ឋាភិបាល អង្គការដៃគូ សប្បុរសជន
ផែនការគ្រប់គ្រងជួសជុលផ្លូវ	២០១៧	២០២២	២៨.០០០.០០០	
តុ កៅអី និងទូងកសារ	២០២២	២០២២	២.០០០.០០០	
សរុប			៣០.០០០.០០០	

គ.១១. ផែនការថវិការដ្ឋប្រចាំសម្រាប់អភិវឌ្ឍន៍សហគមន៍

ដោយឡែក គណៈកម្មការសហគមន៍ បានដើរតួនាទីសំខាន់ ក្នុងការស្វែងរកប្រាក់ចំណូល និងចំណាយពី ប្រភព ផ្សេងៗដូចជា ភាគទានពីសមាជិកសហគមន៍ អង្គការដៃគូអភិវឌ្ឍន៍ សប្បុរសជន ចំណូលពីក្រុមសន្សំប្រាក់ ១ក្រុម។ ដូចនេះ ផែនការស្វែងរកថវិការដ្ឋប្រចាំសម្រាប់ទ្រង់សហគមន៍មានក្នុងតារាងខាងក្រោម៖

ប្រភេទប្រាក់ចំណូល	សកម្មភាព	ថ្ងៃខែឆ្នាំ ចាប់ផ្តើម	ថ្ងៃខែឆ្នាំ បញ្ចប់	ចំណូលសរុបរៀល



ភាគទានពីសមាជិកសហគមន៍	ចុះប្រមូលប្រាក់សមាជិកភាព	២០១៧	២០២២	១.៥៧៧.៥០០
ភាគទានប្រចាំឆ្នាំ	ចុះប្រមូលប្រាក់ភាគទានប្រចាំឆ្នាំ	២០១៧	២០២២	១.០០០.០០០
ភាគទានពីអ្នកខាងក្រៅឬអ្នកមិនមែនជាសមាជិក	ប្រមូលប្រាក់បដិភាគពីអ្នកនេសាទខាងក្រៅ	២០១៧	២០២២	២៥០.០០០
	ប្រមូលប្រាក់អ្នកមិនមែនជាសមាជិក	២០១៧	២០២២	៥០០,០០០
ភាគទានពីក្រុមសន្សំ	ប្រមូលប្រាក់បដិភាគពីក្រុមសន្សំ	២០១៧	២០២២	២០០.០០០
សរសេរគម្រោងស្នើសុំ៖ -បដិភាគពីរាជរដ្ឋាភិបាល -អំណោយពីសប្បុរសជន - អង្គការដៃគូ	-បញ្ចូលផែនការទៅក្នុងផែនការអភិវឌ្ឍន៍យុំ -សរសេរគម្រោងស្នើសុំពីអង្គការដៃគូ	២០១៧	២០២២	១.០០០.០០០
សរុប				៤,៥២៧,៥០០

ក.១២. ផែនការពង្រឹងបណ្តាញសហគមន៍នេសាទ និងចូលរួមប្រជុំផ្សេងៗ

សហគមន៍នេសាទ មានសិទ្ធិរៀបចំបណ្តាញសហគមន៍នេសាទ ក្នុងគោលបំណង ចែករំលែកព័ត៌មាន បទពិសោធន៍ និងមេរៀន ដែលបានរៀនសូត្រ ក្នុងការគ្រប់គ្រង និងការអភិវឌ្ឍន៍សហគមន៍នេសាទ ក្នុងព្រះរាជាណាចក្រកម្ពុជា សម្រាប់ជាផលប្រយោជន៍រួមរបស់សហគមន៍នេសាទទាំងអស់។ បណ្តាញសហគមន៍នេសាទ គឺជាការចងសម្ព័ន្ធរួមគ្នារវាងសហគមន៍នេសាទនិងសហគមន៍នេសាទ ដែលសម្របសម្រួលដោយសមាជិក ដែលបានជ្រើសរើសឆ្លងកាត់ការទទួលខុសត្រូវពីក្រុមសហគមន៍នេសាទ។ បណ្តាញសហគមន៍នេសាទ មានថ្នាក់ស្រុក ខេត្ត តំបន់ និងថ្នាក់ជាតិ។

បណ្តាញសហគមន៍នេសាទនីមួយៗនឹងត្រូវបានបង្កើតឡើងតាមរយៈការបោះឆ្នោតជ្រើសរើសចេញពីប្រធានគណៈកម្មការសហគមន៍នេសាទពាក់ព័ន្ធដោយសេរីត្រឹមត្រូវ និងយុត្តិធម៌ ។ បណ្តាញសហគមន៍នេសាទនឹងមានតួនាទីជួយសម្របសម្រួល និងបានការគាំទ្រពីរដ្ឋបាលផលជល អាជ្ញាធរមូលដ្ឋាន និងអង្គការដៃគូ។

បណ្តាញសហគមន៍នេសាទក្នុងគោលបំណង៖

- រំលែកព័ត៌មាន បទពិសោធន៍ ក្នុងការគ្រប់គ្រង និងការអភិវឌ្ឍន៍សហគមន៍នេសាទ
- បង្កើនការទំនាក់ទំនងល្អជាមួយសហគមន៍ និងអ្នកពាក់ព័ន្ធ។

លរ	សកម្មភាព	ចំនួន	ថ្ងៃខែឆ្នាំចាប់ផ្តើម	ថ្ងៃខែឆ្នាំបញ្ចប់
១	ប្រជុំបណ្តាញសហគមន៍នេសាទថ្នាក់ស្រុក	៤ដង/១ឆ្នាំ	២០១៧	២០២២
២	ប្រជុំបណ្តាញសហគមន៍នេសាទថ្នាក់ខេត្ត	១ដង/១ឆ្នាំ	២០១៧	២០២២
៣	ប្រជុំប្រចាំខែរបស់គណៈកម្មការសហគមន៍នេសាទ	១ដង/១ខែ	២០១៧	
៤	ចូលរួមប្រជុំប្រចាំខែជាមួយក្រុមប្រឹក្សាយុំ	១ដង/១ខែ	២០១៧	




ឃ. យុទ្ធសាស្ត្រ

នៅក្នុងសហគមន៍នេសាទព្រះគន្លង ត្រូវបានរៀបចំយុទ្ធសាស្ត្រមួយចំនួន ដើម្បីឲ្យការអនុវត្តផែនការទទួលបានជោគជ័យ ហើយយុទ្ធសាស្ត្រទាំងនោះមានដូចខាងក្រោម៖

- បង្កើតគណៈកម្មការសម្រាប់អនុវត្តតាមដានត្រួតពិនិត្យ និងវាយតម្លៃការអនុវត្តផែនការរួមមាន៖ សមាជិកគណៈ កម្មការសហគមន៍នេសាទ ចាស់ទុំ សមាជិកសហគមន៍នេសាទ ដែលមានបទពិសោធន៍ និងចំណេះដឹងល្អជាពិសេសអំពីបញ្ហានេសាទ។
- ស្នើសុំជំនួយបច្ចេកទេសពីរដ្ឋបាលជលផលមានសមត្ថកិច្ច ដើម្បីជួយផ្តល់យោបល់ ចំពោះផែនការណាដែលទាក់ទងនឹងបច្ចេកទេសជលផលដូចជា ការធ្វើផែនការកន្លែងអភិរក្សត្រីមេពូជ ការរៀបចំកន្លែងអភិរក្សព្រៃលិចទឹក កន្លែងអភិរក្សជីវៈចម្រុះ ការស្តារ ព្រែក ការកំណត់ឧបករណ៍នេសាទ ការចិញ្ចឹមត្រី ការរកថវិកាទ្រទ្រង់ជាដើម។
- រៀបចំយុទ្ធសាស្ត្រទំនាក់ទំនងជាមួយស្ថាប័នជំនាញ អង្គការនានា គម្រោងនិងម្ចាស់ជំនួយ ដើម្បីទទួលបានការឧបត្ថម្ភគាំទ្រនិងថវិកាសម្រាប់ដំណើរការអនុវត្តផែនការ។
- រៀបចំកម្មវិធីអនុវត្តផែនការតាមដំណាក់កាលនីមួយៗដោយជាក់លាក់។
- ទាក់ទងជាមួយរដ្ឋបាលជលផល ដើម្បីសុំការគាំទ្រថវិកា និងជួយរកដៃគូសំរាប់ទ្រទ្រង់ផែនការគ្រប់គ្រងសហគមន៍នេសាទ។
- ផ្សព្វផ្សាយផែនការគ្រប់គ្រងកន្លែងនេសាទសហគមន៍ ដល់សមាជិកសហគមន៍នេសាទ និងអ្នកពាក់ព័ន្ធសំខាន់ៗ ដើម្បីជម្រុញការចូលរួម និងគាំទ្រដល់ការអនុវត្តផែនការគ្រប់គ្រងនេះ។
- កៀងគរការចូលរួមចំណែករបស់សមាជិកសហគមន៍នេសាទ។
- រៀបចំវិធានការចំពោះអ្នកនេសាទមកពីក្រៅសហគមន៍។
- ពង្រឹងសមត្ថភាពបច្ចេកទេសនិងគ្រប់គ្រងរបស់គណៈកម្មការសហគមន៍នេសាទ។
- ចងក្រងក្រុមអ្នកនេសាទទៅតាមប្រភេទឧបករណ៍នេសាទ ដើម្បីចូលរួមអនុវត្តផែនការ។
- បញ្ចូលផែនការគ្រប់គ្រងសហគមន៍នេសាទទៅក្នុងផែនការអភិវឌ្ឍន៍ឃុំ។



ប្រភេទផែនការ/សកម្មភាព	លទ្ធផលរំពឹងទុក	ការប៉ាន់ស្មានចំណាយ (រៀល)	ប្រភពជំនួយ	ពេលវេលាផ្តើម	ពេលវេលាបញ្ចប់
១. ផែនការប្រើប្រាស់ឧបករណ៍នេសាទ	<ul style="list-style-type: none"> កាត់បន្ថយទំនាស់នេសាទក្នុងកន្លែងនេសាទ កាត់បន្ថយការប្រើប្រាស់ឧបករណ៍នេសាទល្មើសច្បាប់ សហគមន៍នឹងអនុវត្តន៍ប្រកាសស្តីពីការប្រើប្រាស់ឧបករណ៍ 				
១.១. ប្រជុំផ្សព្វផ្សាយការប្រើប្រាស់ឧបករណ៍នេសាទ	សមាជិកនិងយល់ដឹងពីការប្រើប្រាស់ឧបករណ៍នេសាទ		រាជរដ្ឋាភិបាល	២០២២	
លក្ខណៈគ្រួសារក្នុង១ភ្នំ/៣៨៨	អ្នកពាក់ព័ន្ធ និងចូលរួមផ្សព្វផ្សាយយន្តការសហគមន៍ដីទេ	៧០០.០០០	អង្គការដៃគូសហប្រតិបត្តិការ	២០១៧	
១.៣. ត្រួតពិនិត្យ និងតាមដាន	គណៈកម្មការនិងសមាជិកចូលរួមឃ្លាំមើល និងរាយការណ៍				
២. ផែនការតែលអជែននេសាទ	<ul style="list-style-type: none"> - បង្កើនផលិត្រី វាសិត្រីគ្រប់ប្រភេទ និងព្រៃលិចទឹក - ជួយថែរក្សាលំដាប់និងបរិស្ថានធម្មជាតិ - ទាក់ទាញភ្ញៀវទេសចរណ៍ និងផ្តល់ការងារដល់អ្នកខាងក្នុង 				
២.១. លើកទំនប់ស្នាក់ទឹក២កន្លែង	<ul style="list-style-type: none"> ផ្សព្វផ្សាយដល់អ្នកពាក់ព័ន្ធទាំងអស់ ធ្វើការសិក្សាលើទំហំដៃសត្រូវស្តារ ការស្តារ 	២៤.០០០.០០០	រាជរដ្ឋាភិបាល	២០១៧	២០២២
៣. ការរៀបចំកន្លែងអភិរក្ស	<ul style="list-style-type: none"> ត្រីមេធាវី សត្វស្លាប និងសត្វល្អិតសំខាន់ៗ ត្រូវបានធ្វើការអភិរក្ស ប្រភេទព្រៃលិចទឹកនិងត្រូវបានការពារ ប្រជាជនយល់ដឹងពីសារៈប្រយោជន៍ការអភិរក្ស និងចូលរួមថែរក្សា ចំនួន ៦ បង្គោលនឹងបានបោះនៅកន្លែងអភិរក្ស មានផែនទីសំគាល់កន្លែងអភិរក្ស 		FAO		
៣.២ ផ្សព្វផ្សាយដល់ប្រជាពលរដ្ឋពីកន្លែងអភិរក្ស	ប្រជាជនមានការយល់ដឹងពីសារៈប្រយោជន៍កន្លែងអភិរក្ស		រាជរដ្ឋាភិបាល		
៣.៣ ផលិតផ្ទាំងប៉ាណូផ្សព្វផ្សាយ	<ul style="list-style-type: none"> ចំនួន ១ ស្លាកផ្ទាំងប៉ាណូ នឹងត្រូវបានផលិតសម្រាប់ផ្សព្វផ្សាយ ផែនទី១ផ្ទាំងត្រូវបានដាក់នៅកន្លែងអភិរក្ស 	៥.០០០.០០០	អង្គការដៃគូ		
៣.៤ ផលិតផ្ទាំងប៉ាណូផ្សព្វផ្សាយ	បទល្មើសនិងថយចុះតាមរយៈការចុះឈ្មោះរក្សាសហគមន៍		អង្គការដៃគូFAO	២០១៧	២០២២



រាជរដ្ឋាភិបាល អង្គការដៃគូ	២០១៧	២០២២
<ul style="list-style-type: none"> សមាជិកសហគមន៍យល់ដឹងពីសារៈសំខាន់នៃព្រលិតទឹក ព្រលិតត្រូវបានការពារដោយសមាជិកសហគមន៍នេសាទ 		២០២២
<ul style="list-style-type: none"> សហគមន៍យល់ដឹងពីប្រយោជន៍និងថែរក្សាព្រលិតទឹក រៀបចំថ្នាលកូនឈើ ពិធីដាំកូនឈើ និងដាក់ស្លាកសញ្ញាការពារ ថែរក្សា និងការពារ 	២០១៧	២០២២
<ul style="list-style-type: none"> ដាក់ស្លាកសញ្ញាការពារ និងផ្សព្វផ្សាយដល់អ្នកពាក់ព័ន្ធទាំងអស់ សមាជិកសហគមន៍ ចូលរួមទប់ស្កាត់ការកាប់បំផ្លាញព្រៃលិចទឹក បង្កើនត្រីសាច់សម្រាប់បូបចុកក្នុងមូលដ្ឋាន រកប្រាក់ចំណូលជួយស្នូយសេដ្ឋកិច្ចគ្រួសារ កាត់បន្ថយសម្ពាធនេសាទលើធនធានជលផលហ្វូសូកំរិត។ 	១.៥០០.០០០	
<ul style="list-style-type: none"> សមាជិកស្ម័គ្រចិត្តចំនួន ១០ គ្រួសារត្រូវបានជ្រើសរើស សមាជិកស្ម័គ្រចិត្តនិងត្រូវបានបណ្តុះបណ្តាលបច្ចេកទេសចិញ្ចឹមត្រី ចំនួន ១០ ស្រះក្នុង១ស្រះមានទំហំ ៦ម X ៤ ម ត្រូវបានជីករួចរាល់ ចំនួនកូនត្រីក្រាញ ២,៥០០ កូននឹងត្រូវបានផ្តល់ក្នុង១គ្រួសារ សមាជិកស្ម័គ្រចិត្ត នឹងធ្វើការត្រួតពិនិត្យជាប្រចាំក្នុងពេលចិញ្ចឹមត្រី 	២.០០០.០០០	២០២២
<ul style="list-style-type: none"> សមាជិកសហគមន៍បង្កើនប្រាក់ចំណូល ជួយកាត់បន្ថយអត្រាចំណាកស្រុក សមាជិកយល់ដឹងពីបច្ចេកទេសចិញ្ចឹមសត្វ 		
<ul style="list-style-type: none"> ចំនួន ១០ គ្រួសារផ្តល់បច្ចេកទេសចិញ្ចឹមមាន់ និងទាជាលក្ខណៈគ្រួសារ សមាជិកសហគមន៍ស្ម័គ្រចិត្តចំនួន ១០ គ្រួសារត្រូវបានជ្រើសរើស ចំនួន១០ គ្រួសារនឹងត្រូវបានបណ្តុះបណ្តាលបច្ចេកទេសចិញ្ចឹមមាន់-ទា ចំនួន ១០ ទ្រុង ដែលក្នុង១ទ្រុងមាន ទំហំ ២,៥ម X ៤ ម ត្រូវធ្វើរួចរាល់ មាន់ ទាចំនួន ៦០ ក្បាល និងសំការៈនិងផ្តល់ដល់សមាជិកស្ម័គ្រចិត្ត សមាជិកស្ម័គ្រចិត្ត នឹងធ្វើការត្រួតពិនិត្យជាប្រចាំក្នុងពេលចិញ្ចឹមសត្វ ចំនួន ៥គ្រួសារផ្តល់បច្ចេកទេសចិញ្ចឹមជ្រូកជាលក្ខណៈគ្រួសារ 	៣.៥០០.០០០	២០១៧
<ul style="list-style-type: none"> ៤.១. ជ្រើសរើសសមាជិកសហគមន៍ស្ម័គ្រចិត្ត ៤.២. បណ្តុះបណ្តាលបច្ចេកទេសចិញ្ចឹមត្រីក្រាញ ៤.៣. ធ្វើស្រះចិញ្ចឹមត្រីក្រាញ ៤.៤. ការដាក់កូនត្រីដាក់ក្នុងស្រះ ៤.៥. ត្រួតពិនិត្យតាមដាន ៦. ការអភិវឌ្ឍន៍មុខរបរទ្រទ្រង់ជីវភាព ៦.១. សមាជិកសហគមន៍ចិញ្ចឹមមាន់ និងទា ៦.១.១ ជ្រើសរើសកសិករស្ម័គ្រចិត្ត ៦.១.២ វគ្គបណ្តុះបណ្តាល បច្ចេកទេសចិញ្ចឹមមាន់-ទា ៦.១.៣ ការធ្វើទ្រុងចិញ្ចឹមមាន់ ទា ៦.១.៤ ផ្តល់ពូជ និងសំការៈ ៦.១.៥ តាមដានត្រួតពិនិត្យ ៦.២ ជួយសមាជិកសហគមន៍នេសាទចិញ្ចឹមជ្រូក 		



ល.រ ប្រើសេវាសកស្តិកស្ម័គ្រចិត្ត	សមាជិកសហគមន៍ស្ម័គ្រចិត្តចំនួន ៥ គ្រួសារត្រូវបានជ្រើសរើស	២.៥០០.០០០	រាជរដ្ឋាភិបាល អង្គការដៃគូ សប្បុរសជន	២០១៧	២០២២
៦.២.១ វត្តបណ្តុះបណ្តាលបច្ចេកទេសចិញ្ចឹមជ្រូក	ចំនួន ៥ គ្រួសារ និងត្រូវបានបណ្តុះបណ្តាលបច្ចេកទេសចិញ្ចឹមជ្រូក				
៦.២.២ ការធ្វើទ្រុធចិញ្ចឹមជ្រូក	ចំនួន ៥ ទ្រុង ដែលក្នុងៗទ្រុងមាន ទំហំ ២,៥ម X ៤ ម ត្រូវធ្វើរូបរាង				
៦.២.៤ ផ្តល់ពូជ និងសំភារៈ	ជ្រូកមានចំនួន ១០ ក្បាល និងសំភារៈនិងផ្តល់ដល់សមាជិកស្ម័គ្រចិត្ត				
៦.២.៥ តាមដានត្រួតពិនិត្យ	សមាជិកស្ម័គ្រចិត្ត និងធ្វើការត្រួតពិនិត្យជាប្រចាំក្នុងពេលចិញ្ចឹមសត្វ				
៧.ការអភិវឌ្ឍន៍កម្មវិធីចំរុះ					
៧.១. បង្កើតក្រុមសន្សំប្រាក់	សមាជិកសហគមន៍ស្ម័គ្រចិត្ត និងចងក្រងជាប្រកបសន្សំប្រាក់				
៧.១.១ ផ្សព្វផ្សាយទស្សនៈក្រុមសន្សំដល់សហគមន៍	សមាជិកស្ម័គ្រចិត្តចំនួន ២៥ នាក់ និងត្រូវបានផ្សព្វផ្សាយទស្សនៈ				
៧.១.២ ការបង្កើតក្រុមសន្សំ	សមាជិកស្ម័គ្រចិត្តចំនួន ១៥ នាក់ និងបានបង្កើតក្រុមសន្សំ				
៧.១.៣ បោះឆ្នោតជ្រើសរើសប្រធាន អនុ ប្រធាន	ប្រធាន អនុ ប្រធាន លេខា និងហិរញ្ញវិស័យត្រូវបានបោះឆ្នោតជ្រើសរើស				
៧.១.៤ ការបង្កើតលក្ខន្តិកៈ និងបទបញ្ជាផ្ទៃក្នុង	លក្ខន្តិកៈ និងបទបញ្ជាផ្ទៃក្នុង និងត្រូវបានបង្កើតឡើង				
៧.១.៥ ការផ្តល់ទុន និងសំភារៈ	ទុន និងសំភារៈ និងត្រូវបានផ្តល់ក្រុមសន្សំប្រាក់	៥.០០០.០០០	គាំទ្រពីFAO រាជរដ្ឋាភិបាល សប្បុរសជន	២០១៧	២០២២
៧.១.៦ បណ្តុះបណ្តាលពីការរៀបចំថវិកានិងឯកសារ	សមាជិកចំនួន ១៥នាក់ និងបណ្តុះបណ្តាលពីការរៀបចំថវិកានិងឯកសារ				
៧.១.៧ ត្រួតពិនិត្យតាមដាន	ក្រុមសន្សំ និងធ្វើការត្រួតពិនិត្យជាប្រចាំក្នុងពេលអនុវត្ត				
៨.ការពង្រឹងសមត្ថភាពគណៈកម្មការសហគមន៍ នេសាទ	<ul style="list-style-type: none"> • គណៈកម្មការនឹងអាចអនុវត្តសកម្មភាពក្នុងការងារ • យល់ពីតួនាទីនិងភារកិច្ចរបស់ពួកគាត់ និង • បង្កើនសាមគ្គីភាពនិងការទំនាក់ទំនងល្អជាមួយអ្នកពាក់ព័ន្ធ 				
៨.១.បណ្តុះបណ្តាលរបៀបធ្វើកំណត់ហេតុ	កំណត់ហេតុ របាយការណ៍និងលិខិតរដ្ឋបាល និងត្រូវបានបណ្តុះបណ្តាល	៤០០.០០០		២០១៧	២០១៧
សរសេររបាយការណ៍ និងលិខិតរដ្ឋបាល					
៨.២.បណ្តុះបណ្តាលការគ្រប់គ្រងថវិកា	ការគ្រប់គ្រងថវិកា និងត្រូវបានបណ្តុះបណ្តាល	៣០០.០០០		២០១៨	២០១៨
៨.៣.បណ្តុះបណ្តាលការដោះស្រាយទំនាស់	វិធីសាស្ត្រដោះស្រាយទំនាស់និងត្រូវបានបណ្តុះបណ្តាល	៤០០.០០០		២០១៩	២០១៩
៨.៤.បណ្តុះបណ្តាលជំនាញក្នុងការសម្របសម្រួល	ជំនាញសម្របសម្រួលនិងត្រូវបានបណ្តុះបណ្តាល	២០០.០០០		២០២០	២០២០
៨.៥.បណ្តុះបណ្តាលការរៀបចំផែនការ	ការរៀបចំផែនការ និងត្រូវបានបណ្តុះបណ្តាល	៤០០.០០០		២០២១	២០២១



៩. ផ្សព្វផ្សាយពីច្បាប់ អនុក្រឹត្យ និងលិខិតបទដ្ឋាន ពាក់ព័ន្ធនឹងវិស័យផលជល	- បង្កើនការយល់ដឹងដល់ប្រជាពលរដ្ឋ - កាត់បន្ថយសកម្មភាពបទល្មើសនេសាទ		
៩.១. ផ្សព្វផ្សាយពីច្បាប់ អនុក្រឹត្យ និងលិខិតបទដ្ឋាន ពាក់ព័ន្ធនឹងវិស័យផលជល	ច្បាប់ អនុក្រឹត្យ និងលិខិតបទដ្ឋានពាក់ព័ន្ធជាមួយវិស័យផលជល និងត្រូវបានផ្សព្វផ្សាយដល់សមាជិកសហគមន៍	២.០០០.០០០	២០១៧
៩.២. ផ្សព្វផ្សាយលក្ខន្តិកៈ និងបទបញ្ជាផ្ទៃក្នុង	លក្ខន្តិកៈ និងបទបញ្ជាផ្ទៃក្នុង និងផ្សព្វផ្សាយ	៧៥០.០០០	២០១៧
១០. ថវិការទ្រទ្រង់សម្រាប់អភិវឌ្ឍន៍សហគមន៍			
១០.១. ភាគប្រចាំឆ្នាំពីសមាជិកសហគមន៍	ភាគប្រចាំឆ្នាំពីសមាជិក សហគមន៍	១.៧៥០.០០០	២០១៧
១០.២. ពីអ្នកនេសាទខាងក្រៅឬអ្នកមិនមែនជាសមាជិក	ពីអ្នកនេសាទខាងក្រៅឬអ្នកមិនមែនជាសមាជិក	៨.២៥០.០០០	២០១៧
១០.៣. គម្រោងស្នើសុំ៖ បដិភាគពីរាជរដ្ឋាភិបាល អំណោយពីសហគមន៍ និងអង្គការដៃគូ	សម្បទាន និងអង្គការដៃគូអភិវឌ្ឍន៍	៤.៧៥០.០០០	២០១៧
១១. ផែនការសាងសង់ស្នាក់ការ និងផ្លូវសហគមន៍			
១១.១. ជួសជុលផ្លូវ			
១១.២. សាងសង់ស្នាក់ការសហគមន៍	ស្នាក់ការរបស់សហគមន៍នេសាទត្រូវបានសាងសង់	២៨.០០០.០០០	២០១១
១១.៣. តុ កៅអី និងទូដកសា	សម្ភារៈកៅអី និងទូដកសា ត្រូវបានបំពាក់	២.០០០.០០០	២០១២
១២. ការពង្រឹងបណ្តាញសហគមន៍នេសាទនិងចូលប្រជុំផ្សេងៗ			
១២.១. ប្រជុំបណ្តាញសហគមន៍នេសាទថ្នាក់ស្រុក	បណ្តាញសហគមន៍នេសាទថ្នាក់ស្រុកនិងត្រូវបានរៀបចំប្រជុំ	២០០.០០០	២០១៧
១២.២. ប្រជុំបណ្តាញសហគមន៍នេសាទថ្នាក់ខេត្ត	បណ្តាញសហគមន៍នេសាទថ្នាក់ខេត្តនិងត្រូវបានរៀបចំប្រជុំ	៤០០.០០០	២០១៧
១២.៣. ប្រជុំប្រចាំខែរបស់គណៈកម្មការសហគមន៍	ប្រជុំប្រចាំខែរបស់គណៈកម្មការសហគមន៍នេសាទនិងត្រូវបានរៀបចំ	៨០.០០០	២០១៧
១២.៤. ចូលរួមប្រជុំប្រចាំខែជាមួយក្រុមប្រឹក្សាឃុំ	គណៈកម្មការសហគមន៍និងចូលរួមប្រជុំប្រចាំខែជាមួយក្រុមប្រឹក្សាឃុំ	៨០.០០០	២០១៧



តារាងតម្លៃវិនិច្ឆ័យការងារប្រចាំឆ្នាំ ២០១៩-២០២០

ប្រភេទផែនការសកម្មភាព	កាលបរិច្ឆេទ												កាលបរិច្ឆេទ											
	២០១៩												២០២០											
	1	2	3	4	5	6	7	8	9	10	11	12	1	2	3	4	5	6	7	8	9	10	11	12
១. ការប្រើប្រាស់ឧបករណ៍សោទ								X	X	X	X	X	X	X	X	X	X	X	X	X	X	X	X	
២. ការកែលំអផែនទីសោទ													X	X	X	X	X	X	X	X	X	X	X	
៣. រៀបចំកន្លែងអភិរក្ស						X	X	X	X	X	X	X	X	X	X	X	X	X	X	X	X	X	X	
៤. ការគ្រប់គ្រងព្រៃលិចទឹកសហគមន៍					X	X	X	X	X	X	X	X	X	X	X	X	X	X	X	X	X	X	X	
៥. ការធ្វើវិវិប្បកម្ម					X						X						X					X		
៦. ការអភិវឌ្ឍន៍មុខរបរប្រទេសដើរភាព									X		X		X	X	X	X	X	X	X	X	X	X	X	
៧. ការអភិវឌ្ឍន៍កម្មវិធីចុះ											X		X	X	X	X	X	X	X	X	X	X	X	
៨. ការពង្រឹងសមត្ថភាពគណៈកម្មការ						X					X		X	X	X	X	X	X	X	X	X	X	X	
៩. ផ្សព្វផ្សាយច្បាប់ផលជល និងលិខិតបទដ្ឋានពាក់ព័ន្ធ					X						X		X	X	X	X	X	X	X	X	X	X	X	
១០. វិវិការប្រទេសសម្រាប់អភិវឌ្ឍន៍					X	X	X	X	X	X	X	X	X	X	X	X	X	X	X	X	X	X	X	
១១. ផែនការសាងសង់ស្នាក់ការ និងផ្លូវ													X	X	X	X	X	X	X	X	X	X	X	
១២. ការពង្រឹងបណ្តាញសហគមន៍													X	X	X	X	X	X	X	X	X	X	X	



