

ព្រះរាជាណាចក្រកម្ពុជា
ជាតិ សាសនា ព្រះមហាក្សត្រ



ផែនការគ្រប់គ្រងកន្លែងនេសាទសហគមន៍
អន្លង់វាលព្រលួងលួងចិត្ត

រយៈពេល ៣ ឆ្នាំ (២០១៨ - ២០២០)

ឈ្មោះសហគមន៍នេសាទ ៖ អន្លង់វាលព្រលួងលួងចិត្ត
ភូមិ ៖ អំពិលទឹក
ឃុំ ៖ កំពង់ចាម
ស្រុក ៖ សំបូរ
ខេត្ត ៖ ក្រចេះ



**ផែនការគ្រប់គ្រងកន្លែងនេសាទសហគមន៍
អន្លង់វាលព្រលួងលួងចិត្ត
រយៈពេល ៣ ឆ្នាំ (២០១៨ - ២០២០)**

- ឈ្មោះសហគមន៍នេសាទ ៖ អន្លង់វាលព្រលួងលួងចិត្ត
- ភូមិ ៖ អំពិលទឹក
- ឃុំ ៖ កំពង់ចាម
- ស្រុក ៖ សំបូរ
- ខេត្ត ៖ ក្រចេះ



មាតិកា

ផែនការគ្រប់គ្រងកន្លែងនេសាទសហគមន៍

១-ស្ថានភាពទូទៅ..... ៣

២-អំពីប្រជាសាស្ត្រនិងសេដ្ឋកិច្ចសង្គម.....៤

 ក-ប្រជាសាស្ត្រ.....៤

 ខ-មុខរបរ.....៤

៣-កន្លែងនេសាទសហគមន៍ និងធនធានដែលមាននៅក្នុងសហគមន៍.....៥

 ក-ទីតាំង.....៥

 ខ-ដែននេសាទ.....៥

 គ-តំបន់ដែលបានបង្កើតកន្លែងអភិរក្ស.....៥

 ឃ-ធនធានជលផល.....៥

៤-ការធ្វើនេសាទ..... ៦

 ក-អ្នកនេសាទ.....៦

 ខ-ឧបករណ៍នេសាទ.....៦

 គ-ការប៉ាន់ប្រមាណផលចាប់បានប្រចាំឆ្នាំ.....៦

៥-ផែនការគ្រប់គ្រងសហគមន៍នេសាទ.....៧

 ក-ទស្សនវិស័យ.....៧

 ខ-គោលបំណង.....៧

 គ-ផែនការគ្រប់គ្រងកន្លែងនេសាទសហគមន៍.....៨

 គ១-ផែនការប្រើប្រាស់ឧបករណ៍នេសាទ.....៨

 គ២-ផែនការការពារកន្លែងអភិរក្សសហគមន៍.....៩

 គ៣-ផែនការពង្រឹងការគ្រប់គ្រងសហគមន៍នេសាទ.....១០

 គ៤-ផែនការប្រជុំគណៈកម្មការ និងក្រុមល្អិត.....១១

 គ៥-ផែនការចុះល្អិតទប់ស្កាត់បទល្មើសនេសាទ.....១២

 គ៦-ផែនការផ្សព្វផ្សាយ.....១៣

 គ៧-ផែនការបណ្តុះបណ្តាល.....១៤

 គ៨-ផែនការចំណូលថវិកាទ្រទ្រង់សហគមន៍.....១៥

 គ៩-ផែនការកែលម្អដែននេសាទ.....១៦

 គ១០-ផែនការអភិវឌ្ឍវារីវប្បកម្ម.....១៦

 គ១១-ផែនការមុខរបរចិញ្ចឹមជីវិត.....១៧

 ឃ-ផែនការយុទ្ធសាស្ត្រ.....១៨

-តារាងសង្ខេបផែនការគ្រប់គ្រងកន្លែងនេសាទសហគមន៍រយៈពេល៣ឆ្នាំ.....១៩

-តារាងកម្មវិធីការងារ.....២២



ផែនការគ្រប់គ្រង កន្លែងនេសាទសហគមន៍

១- ស្ថានភាពទូទៅ

សហគមន៍នេសាទអន្លង់វាលព្រលួងលួងចិត្ត ត្រូវបានបង្កើតឡើងនៅឆ្នាំ ១៩៩៨ ដោយអង្គការ CAA/Oxfam Australia បន្ទាប់មកអង្គការ WWF បានបោះឆ្នោតជ្រើសរើសគណៈកម្មការសហគមន៍នេសាទឡើងវិញនៅថ្ងៃទី២៧ ខែមីនា ឆ្នាំ២០១១ និងបានចុះកិច្ចព្រមព្រៀងកន្លែងនេសាទសហគមន៍រវាងខណ្ឌរដ្ឋបាលជលផល និងគណៈកម្មការសហគមន៍នេសាទ អាណត្តិទី១ នៅថ្ងៃទី៣១ ខែកក្កដា ឆ្នាំ២០១២ និងបានបន្តចុះកិច្ចព្រមព្រៀងកន្លែងនេសាទសហគមន៍ អាណត្តិ ទី២នៅថ្ងៃទី២៧ កញ្ញា ឆ្នាំ២០១៦ ។

សហគមន៍នេសាទអន្លង់វាលព្រលួងលួងចិត្ត មានទីតាំងស្ថិតនៅក្នុងភូមិអំពិលទឹក ឃុំកំពង់ចាម ស្រុកសំបូរ ខេត្តក្រចេះ ដែលមានសមាជិកសរុបចំនួន ១៥៦ នាក់ ស្រីចំនួន ៦៨ នាក់ និងមានគណៈកម្មការចំនួន ៩ នាក់ ស្រីចំនួន ០២ នាក់ ។ ក្នុងនោះចំនួនគ្រួសារសរុប មានចំនួន ៣២៤ គ្រួសារ។

កន្លងមកសហគមន៍នេសាទនេះបានដំណើរការសកម្មភាពសំខាន់ៗរបស់ខ្លួន រួមមាន៖

១- អង្គការ CAA/Oxfam Australia

- បានបង្កើតកន្លែងអភិរក្សត្រីមេពូជ និងសត្វផ្សោត និងដាក់ស្លាកសញ្ញាចំនួន ០៥ ស្លាក
- បានបង្កើតក្រុមល្បាតសហគមន៍នេសាទ
- ធនាគារស្រូវ ធនាគារក្របី ក្រុមសន្សំប្រាក់
- សាងសង់សាលារៀន ផ្ទះគ្រូ
- គម្រោងអនាម័យទឹកស្អាត បង្គន់ អនាម័យចម្រុះ។

២- អង្គការ CRDT

- បានបង្កើតឱ្យមាន៖
- ក្រុមសន្សំប្រាក់
- បណ្តុះបណ្តាលការដាំដំណាំ សិប្បកម្មម្នាក់
- គណៈកម្មការទេសចរណ៍ធម្មជាតិ
- ស្រះចិញ្ចឹមត្រី ចិញ្ចឹមសត្វមាន់ ទា ជ្រូក។

៣- អង្គការ WWF

- ជួយរៀបចំការបោះឆ្នោតជ្រើសរើសគណៈកម្មការសហគមន៍នេសាទឡើងវិញ
- បានជួយរៀបចំឯកសារដើម្បីចុះបញ្ជីសហគមន៍នេសាទជាផ្លូវការដូចជា៖
- បញ្ជីឈ្មោះសមាជិកសហគមន៍នេសាទ
- លក្ខន្តិកៈ និងបទបញ្ជាផ្ទៃក្នុង
- ផែនទីសហគមន៍នេសាទដោយមាននិយាមការច្បាស់លាស់
- រៀបចំឯកសារចុះកិច្ចព្រមព្រៀង ផែនការគ្រប់គ្រងសហគមន៍នេសាទដែលទទួលស្គាល់ដោយរដ្ឋាភិបាល



- បានឧបត្ថម្ភទុកកាណូតមួយគ្រឿង អាវពោងចំនួន១០ អាវភ្លៀងចំនួន៥ និងពិលបំភ្លឺពេលយប់ចំនួន២
- បានរៀបចំក្រុមល្អិត និងផែនការចុះល្អិតប្រចាំខែ
- បានធ្វើបង្គោលព្រំប្រទល់កន្លែងនេសាទសហគមន៍ចំនួន ៤ កន្លែង
- បានធ្វើកូនស្លាកសញ្ញាបណ្តែតទឹកដាក់កន្លែងអន្លង់អភិរក្សចំនួន៦ស្លាក
- បានបង្កើតកម្មវិធីតាមដានផលចាប់ត្រីប្រចាំថ្ងៃ
- បានបង្កើតឆ្នាំទន្លេការពារតំបន់អភិរក្សសត្វផ្សេងៗនិងអន្លង់ត្រីមេពូជ។

បញ្ហាប្រឈម ៖

នៅមុនពេលបង្កើតសហគមន៍នេសាទ តែងតែមានបទល្មើសនេសាទកើតមាននៅក្នុងតំបន់សហគមន៍នេសាទ និងបណ្តាលឱ្យធនធានផលជលមានការថយចុះជាលំដាប់។ ប៉ុន្តែបន្ទាប់ពីបានបង្កើតសហគមន៍នេសាទមក គណៈកម្មការសហគមន៍បានសហការជាមួយប៉ូលីសប៉ូស្តិ អាជ្ញាធរភូមិ ឃុំ ស្រុក មន្ត្រីជលផល និងឆ្នាំទន្លេចុះល្អិតនិងបង្ក្រាបបទល្មើស ធ្វើឱ្យបទល្មើសផលជលមានការថយចុះ និងធនធានផលជល និងផ្សេងៗមានការកើនឡើងវិញ ។

ទន្ទឹមនឹងនេះ ក៏នៅមានបទល្មើសនេសាទមកពីអ្នកខាងក្រៅសហគមន៍នេសាទលួចធ្វើនេសាទនៅកន្លែងអភិរក្សជាពិសេសនៅពេលយប់ ។ ដោយសហគមន៍នេសាទនៅមានការខ្វះខាតប្រេងសម្រាប់ចាក់កាណូតចុះយាមល្អិតឱ្យបានទៀងទាត់ខ្វះទីស្នាក់ការសម្រាប់បំពេញការងារខ្វះសំភារៈសម្រាប់ចុះល្អិត។ ម៉្យាងវិញទៀតគណៈកម្មការសហគមន៍នេសាទ ពុំទាន់មានសមត្ថភាពគ្រប់គ្រាន់ក្នុងការដឹកនាំសហគមន៍នេសាទ ហើយសមាជិកសហគមន៍នេសាទក៏នៅពុំទាន់មានការយល់ដឹងនិងចូលរួមការងារសហគមន៍ឱ្យបានស្របក្នុងស្រាវជ្រាវផងដែរ ។

២-អំពីប្រជាសាស្ត្រ និងសេដ្ឋកិច្ចសង្គម

ក-ប្រជាសាស្ត្រ

- ចំនួនប្រជាពលរដ្ឋសរុបនៅក្នុងសហគមន៍មានចំនួន ១,៤៥៦ នាក់ ប្រុសចំនួន ៧៣១ នាក់ ស្រី ៧២៥ នាក់ ក្នុងនោះជនជាតិខ្មែរ១០០%
- ចំនួនស្ត្រីមេម៉ាយក្នុងសហគមន៍នេសាទមាន ១៩ នាក់
- ចំនួនជនពិការក្នុងសហគមន៍នេសាទមាន ១៤ នាក់ ស្រី ៨ នាក់
- ចំនួនចាស់ជរាក្នុងសហគមន៍នេសាទមាន ០៨ នាក់ ស្រី ០៦ នាក់
- ចំនួនកុមារកំព្រាក្នុងសហគមន៍នេសាទមាន ០៧ នាក់ ស្រី ៣ នាក់
- ចំនួនអ្នកមានជំងឺរ៉ាំរ៉ៃក្នុងសហគមន៍នេសាទមាន ០៥ នាក់ ស្រី ០៤ នាក់
- ប្រជាពលរដ្ឋក្នុងសហគមន៍នេសាទជាអ្នកកាន់សាសនាព្រះពុទ្ធ ១០០%
- ក្នុងចំណោមសមាជិកគ្រួសារនៃសមាជិកសហគមន៍នេសាទទាំងអស់អ្នកមិនចេះអក្សរមានចំនួន៣៨៣នាក់ប្រុសមានចំនួន២៤៧នាក់និងស្រីមានចំនួន១៣៦ នាក់ កំរិតថ្នាក់បឋមសិក្សាចំនួន ២២៦ នាក់ ស្រី ១០៧ នាក់ មធ្យមសិក្សា ៥៦ នាក់ ស្រី៣១ នាក់ និងកំរិតថ្នាក់ឧត្តមសិក្សាមាន០៨នាក់ ស្រី០៣នាក់។

ខ-មុខរបរ

- មុខរបរសំខាន់ៗរបស់ប្រជាពលរដ្ឋក្នុងសហគមន៍នេះរួមមាន៖
- ធ្វើស្រែស្បែកចំនួន ២៤៦ គ្រួសារ ទំហំ ៤៤ ហិកតា (៩០%)



- ធ្វើនេសាទជាលក្ខណៈគ្រួសារ ចំនួន ១៨០ គ្រួសារ (៧០%)
- ធ្វើចំការចំនួន ១៨០ គ្រួសារ ទំហំ ៦៧ ហិកតា(ដាំដំឡូង ៣០% , សណ្តែក ៧០ %)
- ធ្វើជាងផ្ទះចំនួន ០២ គ្រួសារ
- ជាងធ្វើទូក ចំនួន ០១ គ្រួសារ
- សិប្បកម្មចំនួន ០១ គ្រួសារ
- លក់ដូរចំនួន ១១ គ្រួសារ

**៣-កន្លែងនេសាទសហគមន៍ និងធនធានដែលមាននៅក្នុងនេសាទសហគមន៍
ក-ទីតាំង**

កន្លែងនេសាទសហគមន៍អន្លង់វាលព្រលួងលួងចិត្ត ស្ថិតនៅតាមដងទន្លេមេគង្គលើ មានទំហំ ៥៧១,៨៧ ហិកតា និងមាននិយាមការដូច មានចែងនៅក្នុងកិច្ចព្រមព្រៀង។

មានព្រំប្រទល់៖

- ខាងជើងទល់នឹងភូមិអូរក្រសាំង ឃុំបឹងចារ
- ខាងត្បូងទល់នឹងភូមិកំពង់ក្របី
- ខាងកើតទល់នឹងភូមិអំពិលទឹក
- ខាងលិចទល់នឹងភូមិអាជេន។

ខ-ដែននេសាទ

កន្លែងនេសាទសហគមន៍អន្លង់វាលព្រលួងលួងចិត្ត ស្ថិតនៅតាមដងទន្លេមេគង្គ ដែលមានអន្លង់ កោះ និងព្រៃ លិចទឹកដុះរាយនៅតាមមាត់ច្រាំងទន្លេ និងនៅតាមកោះ ។

គ-តំបន់ដែលបានបង្កើតកន្លែងអភិរក្ស

- អន្លង់អភិរក្សខ្សាច់ស្វាយ ទំហំ ៨,៩៦ ហិកតា
- អន្លង់អភិរក្សតាម៉ាវ ទំហំ ៨,៨៥ ហិកតា
- អន្លង់អភិរក្សវាលព្រលួង ទំហំ ៣១,៧២ ហិកតា។

ឃ-ធនធានជលផល

- ប្រភេទត្រី ៖

ត្រីក្អែកពូក ក្អែកថ្ម ក្អែកបាយ ប៉ារ៉ាមុខពីរ ខ្សា ទ្រនេល ឆ្លាំង ត្រសក់ ឆ្កោក ពោរ កែ ប្រា ប្រាកណ្តុរ អំបូង ឆ្ការ ចង្កែង ឆ្កិន កាហៃ ក្រាយ ស្លាត រមាស ជំរី កែស ក្លាំងហាយ ស្លក់ សណ្តាយ ចេកទុំ កញ្ចុះ រៀល ផ្ទុក កន្ទួនដី កំបុតច្រមុះ ព្រួល ព្រលួង សារិកាកែវ គ្រំ អណ្តែង រស់ ក្រាញ់ រាជ គល់រាំង គល់ព្រិច ស្លឹកឫស្សី ចង្វារ បបែល ផ្សោត ល្អិត កន្ទាយ ក្រពើ អណ្តើក ពស់ត្រី ពស់ព្រលិត អន្ទង់ ខ្លឹម ឆ្លុញ ផ្ទោង ក្រពាត់ កន្រ្តងប្រេង ត្រីខ្លា ត្រចៀកដំរី អណ្តាតផ្កា ពុកមាត់ធ្មា ប្រម៉ា ស្តង់ ក្រុស កញ្ជ្រក កំភ្លាញ ច្នុក បង្កង កំពិស កង្កែប ខ្នាន់ គប្រា កន្រ្តប់ ខ្សាន ខ្យង ខ្មៅ។

- ប្រភេទព្រៃលិចទឹក ៖

ដើមត្រស់ រាំង ឃ្មៅ រៃ អណ្តែង អញ្ចាង អញ្ចា កុល ល្វា ធ្មា ព្រីងទឹក ទន្លា បបុស លាជផ្ទះ កញ្ជ្រឹង ធ្មៅ មាត់ទឹក សណ្តាន់ ក្របៅ ជ្រោយ អញ្ចាញ បន្លាយូន សំរក ត្រែង ស្មោង ។



៤-ការធ្វើនេសាទ

ក-អ្នកនេសាទ

- អ្នកនេសាទជាសមាជិកសហគមន៍ចំនួន ១៤៤ នាក់ ស្រី ៦១ នាក់
- អ្នកនេសាទមិនមែនជាសមាជិកសហគមន៍នេសាទនៅក្នុងសហគមន៍មានចំនួន ៤១៧ នាក់ ស្រី ១២៥ នាក់
- ប៉ាន់ស្មានអ្នកនេសាទមិនមែនជាសមាជិកដែលមកពីខាងក្រៅសហគមន៍មានចំនួន ៣៩ នាក់ ស្រី ១៥ នាក់។

ខ.ឧបករណ៍នេសាទ

-ឧបករណ៍នេសាទ និងទូកកាណូតរបស់សមាជិកសហគមន៍នេសាទ

ប្រភេទឧបករណ៍	ឯកតា	ចំនួន	ទំហំ/ប្រវែង	រដូវប្រើប្រាស់ឧបករណ៍ (ខែ...ដល់ខែ...)
សំណាញ់	វង់	៤៥	ប្រវែង ៥ ម ក្រឡា ០,០២៥ ម	មករា ដល់ មិថុនា
បង្កែ	ផ្លែ	៧៥	ផ្លែលេខ ៥-១៧	មិថុនា ដល់ ធ្នូ
លប	លប	១៥០	មុខ ១,២ ម បណ្តោយ ២ ម	មិថុនា ដល់ ធ្នូ
ចាន់	ចាន់	៣០	មុខ ០,៤ ម កម្ពស់ ១,៥ ម	មិថុនា ដល់ ធ្នូ
មង	ដៃ (៤០ម៉ែត្រ)	៤៥	ក្រឡា ០,០២៥ ម-០,០៥០ ម	មករា ដល់ ធ្នូ
សន្ទូចរនង	សាង(១០០ផ្លែ)	៤០	ផ្លែលេខ ៩-១២	មករា ដល់ ធ្នូ

ប្រភេទទូក កាណូត	ចំនួន	ចំណុះ	កំលាំងសេះ
ទូកចែវ	១៧ ទូក	៥០០-១០០០ គីឡូក្រាម	
ទូកមានម៉ាស៊ីន	៣០០ គ្រឿង	៥០០-១០០០ គីឡូក្រាម	៥ សេះ - ១៨ សេះ

-ឧបករណ៍នេសាទ និងទូកកាណូតរបស់អ្នក មិនមែនជាសមាជិកសហគមន៍ដែលមកពីខាងក្រៅសហគមន៍នេសាទ

ប្រភេទឧបករណ៍	ឯកតា	ចំនួន	ទំហំ/ប្រវែង	រដូវប្រើប្រាស់ឧបករណ៍ (ខែ...ដល់ខែ...)
សន្ទូចរនង	សាង(១០០ផ្លែ)	៣០	ផ្លែលេខ ១២	មករា ដល់ ធ្នូ
មង	ដៃ (៥០ម៉ែត្រ)	២០	ក្រឡា ០,១៤ ម-០,១៥ ម	មករា ដល់ ធ្នូ
ប៉ោង	ប៉ោង	១០	មុខ ០,៦ ម កម្ពស់ ១៨ ម	មិថុនា ដល់ ធ្នូ

ប្រភេទទូក កាណូត	ចំនួន	ចំណុះ	កំលាំងសេះ
ទូកមានម៉ាស៊ីន	៣ គ្រឿង	៥០០-៨០០ គីឡូក្រាម	៥ សេះ - ១៨ សេះ

គ-ការប៉ាន់ប្រមាណផលចាប់បានប្រចាំឆ្នាំ

ប្រភេទផលនេសាទ	បរិមាណផលនេសាទចាប់បានគិតជាមធ្យមប្រចាំគ្រួសារ(គិតជាគីឡូក្រាម)		
	រដូវប្រាំង	រដូវវស្សា	សរុបប្រចាំឆ្នាំ
ត្រី	៧០ គីឡូក្រាម	៥០ គីឡូក្រាម	១២០ គីឡូក្រាម



៥-ផែនការគ្រប់គ្រងសហគមន៍នេសាទ

ក-ទស្សនវិស័យ

សហគមន៍នេសាទ អន្លង់វាលព្រលួងលួងចិត្ត មានទស្សនវិស័យរួមចំណែកគ្រប់គ្រងធនធានជលផលប្រកបដោយសមធម៌ និង ចីរភាពដើម្បីរួមចំណែកកាត់បន្ថយភាពក្រីក្ររបស់ប្រជាពលរដ្ឋ។

ខ-គោលបំណង

- ចូលរួមគ្រប់គ្រងកន្លែងនេសាទសហគមន៍អន្លង់វាលព្រលួងលួងចិត្ត
- ចូលរួមគ្រប់គ្រងធនធានជលផលប្រកបដោយនិរន្តរភាព និងធានាការបែងចែកផលប្រយោជន៍ធនធានជលផលជូនប្រជាពលរដ្ឋខ្មែរប្រកបដោយសមធម៌
- ដើម្បីធ្វើឱ្យប្រសើរឡើងនូវជីវភាពសមាជិកសហគមន៍ តាមរយៈការអភិវឌ្ឍចម្រុះដោយមានការចូលរួម
- ដើម្បីឱ្យប្រជាពលរដ្ឋខ្មែរបានយល់ច្បាស់ហើយនឹងឈានទៅចាត់ទុកថាខ្លួនជាម្ចាស់លើធនធានធម្មជាតិ។



គ-ផែនការគ្រប់គ្រងកន្លែងនេសាទសហគមន៍

គ១-ផែនការប្រើប្រាស់ឧបករណ៍នេសាទ

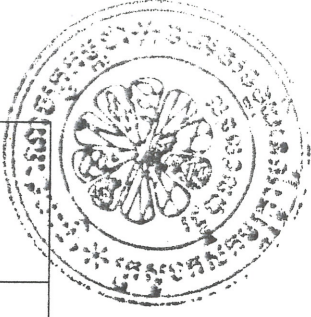
ផែនការប្រើប្រាស់ឧបករណ៍នេសាទនៅក្នុងកន្លែងនេសាទសហគមន៍ គឺរៀបចំឡើង ដោយគិតគូរអំពីប្រភេទ ដែននេសាទ ប្រភេទទំហំ ប្រវែង និងចំនួន ឧបករណ៍នេសាទ ចំនួនអ្នកនេសាទ និងរដូវនេសាទ។

- គោលបំណង ៖
- ដើម្បីកំណត់ចំនួនឧបករណ៍នេសាទក្នុងសហគមន៍ឱ្យបានសមស្រប ជៀសវាងការធ្វើនេសាទល្មើសកម្រិតផលស្តុក
 - ដើម្បីឱ្យសមាជិកសហគមន៍នេសាទ និងអ្នកនេសាទមកពីខាងក្រៅសហគមន៍ធ្វើនេសាទទៅតាមប្រភេទឧបករណ៍នេសាទ ទីតាំង និងពេលវេលានេសាទ។

- ផលប៉ះពាល់ ៖
- ត្រីមេពូជ និងសត្វផ្សោត ត្រូវបានការពារ និងមានការកើនឡើងនៅក្នុងសហគមន៍
 - ការនេសាទនៅកន្លែងអភិរក្ស និងឧបករណ៍នេសាទខុសច្បាប់ ត្រូវបានហាមឃាត់។

ផែនការប្រើប្រាស់ឧបករណ៍នេសាទនៅក្នុងកន្លែងនេសាទសហគមន៍ ត្រូវបានរៀបចំឡើងដូចខាងក្រោម ៖

ឈ្មោះ/ទីតាំង កន្លែងនេសាទ	សកម្មភាព	គម្រោង ថវិកា (ដុល្លារ)	ពេលវេលា ធ្វើនេសាទ	ឧបករណ៍នេសាទអនុញ្ញាតឱ្យប្រើ			រៀង
				ប្រភេទ	ទំហំ/ប្រវែង	ចំនួន	
នៅតាមជងទន្លេ មេគង្គនៅខាង ក្រៅកន្លែងអភិរក្ស សហគមន៍	១.១-ផ្សព្វផ្សាយពីប្រភេទឧបករណ៍ នេសាទដែលអនុញ្ញាត ទំហំ ពេល វេលានិងទីកន្លែងនេសាទនិងប្រភេទ ឧបករណ៍នេសាទហាមឃាត់ ១.២-ដាក់បង្ហាញស្លាកសញ្ញា ពីប្រភេទ ឧបករណ៍នេសាទ ១.៣-ចុះត្រួតពិនិត្យការ ធ្វើនេសាទគ្រប់ប្រភេទ	២០០/ឆ្នាំ	មករាដល់ មិថុនា មិថុនា ដល់ ធ្នូ មករា ដល់ ធ្នូ	សំណាញ់	ប្រវែង ៥ ម ក្រឡា ០,០២៥ ម	៤៥ វង់	
				បង្កើត	ផ្លែលេខ ៥-១៧	៧៥ សាង	
				លប	មុខ ១,២ ម បណ្តោយ ២ ម	១៥០ លប	
				ចាន់	មុខ ០,៤ ម កម្ពស់ ១,៥ ម	៣០ ចាន់	
				មង	ក្រឡា ០,០២៥ ម-០,០៥០ ម	៤៥ ដៃ	
				សរុប	ផ្លែលេខ ៩-១២	១០០ សាង	(១០០ផ្លែ)



គ២-ផែនការការពារកន្លែងអភិរក្សសហគមន៍

- គោលបំណង ៖**
- ដើម្បីបង្ហាញអ្នកនេសាទក្នុងសហគមន៍ និងក្រៅសហគមន៍ឱ្យបានដឹងពីទីតាំងកន្លែងអភិរក្សត្រីមេពូជ និងអភិរក្សសត្វផ្សាត
 - ដើម្បីការពារត្រីមេពូជ និងសត្វផ្សាតនៅក្នុងសហគមន៍។
- ផលរំពឹងទុក ៖**
- ត្រីមេពូជ និងសត្វផ្សាត ត្រូវបានការពារ និងមានការកើនឡើងនៅក្នុងសហគមន៍
 - ការនេសាទនៅកន្លែងអភិរក្ស ត្រូវបានហាមឃាត់។

ផែនការការពារកន្លែងអភិរក្សសហគមន៍ ត្រូវបានរៀបចំដូចខាងក្រោម ៖

ឈ្មោះដែន នេសាទ	ទំហំ (ហិ.ត)	សកម្មភាព	គម្រោង ថវិកា (ដុល្លារ)	ថ្ងៃ ខែ ឆ្នាំ ចាប់ផ្តើម	ថ្ងៃ ខែ ឆ្នាំ បញ្ចប់	ផ្សេងៗ
អន្លង់អភិរក្សខ្យាច់ស្វាយ	៨,៩៦	២.១-ស្ថាប័នស្នាក់នៅសំគាល់កន្លែងអភិរក្សចំនួន ១៥ ស្ថាប័នសម្រាប់៣អន្លង់ ២.២-បោះបង្គោលប្រើប្រទេសអន្លង់អភិរក្សចំនួន ៤ធ្វើអំពីដែកដែលមានស្លាកសញ្ញាសម្គាល់ និងទង់ជាតិ	២០០	០១.០១.២០១៨	៣០.០៦.២០១៨	ធ្វើរាល់ឆ្នាំ
អន្លង់អភិរក្សតាម៉ាវ	៨,៨៥		៤០០	០១.០១.២០១៨	៣០.០៦.២០១៨	
អន្លង់អភិរក្សវាលព្រលួង	៣១,៧២		២០០	០១.០១.២០១៨	៣០.០៦.២០១៨	ធ្វើតែ១ដង សំណើថវិកាឃុំ



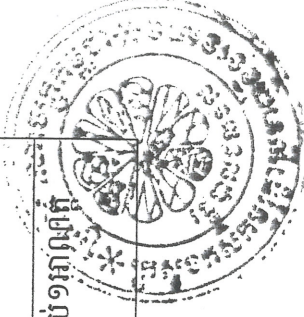
គ.៣-ផែនការពង្រឹងការគ្រប់គ្រងសហគមន៍នេសាទ

គោលបំណង ៖ - ដើម្បីឱ្យគណៈកម្មការ និងក្រុមល្អិតសហគមន៍នេសាទមានឧបករណ៍ សំភារៈគ្រប់គ្រាន់ក្នុងការចុះល្អិត និងទប់ស្កាត់បទល្មើសនេសាទគ្រប់ប្រភេទ

- ដើម្បីឱ្យសហគមន៍នេសាទមានទីស្នាក់ការដើម្បីធ្វើការងាររដ្ឋបាល ប្រជុំការងារ ការទំនាក់ទំនង និងរក្សាទុកសំភារៈ និងឯកសារផ្សេងៗ ។
- គណៈកម្មការ និងក្រុមល្អិតសហគមន៍នេសាទអាចអនុវត្តន៍ការងារប្រកបដោយប្រសិទ្ធភាពខ្ពស់
- សហគមន៍នេសាទមានទីស្នាក់ការសម្រាប់ទំនាក់ទំនងការងារ និងប្រចាំការ។

ផែនការពង្រឹងការគ្រប់គ្រងសហគមន៍នេសាទ ត្រូវបានរៀបចំដូចខាងក្រោម ៖

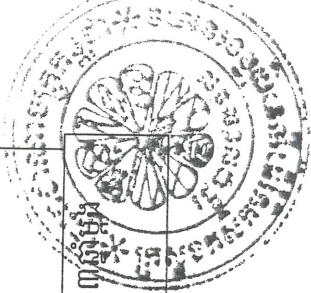
សកម្មភាព	តម្រូវការសំភារៈ	ចំនួន	គម្រោង ថវិកា(ដុល្លារ)	ថ្ងៃ ខែ ឆ្នាំ ចាប់ផ្តើម	ថ្ងៃ ខែ ឆ្នាំ បញ្ចប់	ផ្សេងៗ
៣.១-ពង្រឹងការងារល្អិតក្នុងសហគមន៍	អាវពោង	១០ អាវ	១.៥០០	០១.០១.២០១៨	៣០.០១.២០២០	
	អាវភ្លៀង	១០ អាវ				
	ភ្លើងហ្វូដ្រាតកាតាមកាណូត	២				
	វិទ្យុទាក់ទង	៣				
	អាគុយ	១				
	ឯកសណ្ឋាននិងម្ជុកសម្រាប់ល្អិត	២០				
	ម៉ាស៊ីនថត	១				
	ដីក្រីអេស (GPS)	១				
	អង្រឹង	២០				
	ទីស្នាក់ការទំហំ ៤មX៦ម	១				
៣.៣-កាណូតម៉ាស៊ីន ១៣ ស៊ែរ	ទូកទំហំ ៩ ម X ០,៨ ម	១	១,២០០	០១.០១.២០១៨	៣០.០១.២០២០	សម្រាប់១អាណត្តិ



គ៤-ផែនការប្រជុំគណៈកម្មការ និងក្រុមល្អិត

- គោលបំណង** ៖ - ដើម្បីឱ្យគណៈកម្មការ និងក្រុមល្អិតសហគមន៍នេសាទ ប្រជុំកសប្បកសប្បទូលំដែលបានអនុវត្តន៍ លើកបញ្ហាផ្សេងៗដែលបានជួបប្រទះ ដើម្បីជំរុញការងារ និងលើកផែនការអនុវត្តន៍បន្ត
- ធ្វើរបាយការណ៍ពីលទ្ធផលការងារ ការលំបាក ការងាយស្រួល ទៅអាជ្ញាធរឃុំ ស្រុក ខណ្ឌរដ្ឋបាលជលផលដើម្បីជួយដោះស្រាយ ។
- ផលរំពឹងទុក** ៖ - សហគមន៍នេសាទអាចដំណើរការគ្រប់គ្រងមានប្រសិទ្ធភាព
- បញ្ហាលំបាកផ្សេងៗ ដែលកើតមាននៅក្នុងសហគមន៍នេសាទ ត្រូវបានដោះស្រាយ និងលើកទិសដៅអនុវត្តន៍ទៅថ្ងៃមុខបន្ត ។
- ផែនការប្រជុំគណៈកម្មការ និងក្រុមល្អិត ត្រូវបានរៀបចំដូចខាងក្រោម ៖**

សកម្មភាព	អ្នកចូលរួម	គម្រោង ថវិកា(ដុល្លារ)	ថ្ងៃ ខែ ឆ្នាំ ចាប់ផ្តើម	ថ្ងៃ ខែ ឆ្នាំ បញ្ចប់	ផ្សេងៗ
៤.១-ប្រជុំប្រចាំខែរបស់គណៈកម្មការ សហគមន៍	-គណៈកម្មការសហគមន៍នេសាទ -ក្រុមល្អិតសហគមន៍ - ប៉ូលីសប៉ុស្តិ៍ - ឆ្នាំទន្លេ	២០ / ខែ =២០X១២=២៤០ ១ឆ្នាំ=៧២០	២៤.០១.២០១៨	២៤.១២.២០២០	ប្រជុំរៀងរាល់ខែ រយៈពេល ៣ ឆ្នាំ
៤.២-រៀបចំមហាសន្និបាតសហគមន៍ នេសាទប្រចាំឆ្នាំ	-គណៈកម្មការសហគមន៍នេសាទ -ក្រុមល្អិតសហគមន៍ - ប៉ូលីសប៉ុស្តិ៍ - ឆ្នាំទន្លេ - សមាជិកសហគមន៍ -អាជ្ញាធរមូលដ្ឋាន -រដ្ឋបាលជលផល	១២០០/ឆ្នាំ	១២.១២.២០១៨	១២.១២.២០២០	មួយឆ្នាំម្តង
៤.៣-រៀបចំផែនការគ្រប់គ្រងឡើងវិញ	-គណៈកម្មការសហគមន៍នេសាទ -ក្រុមល្អិតសហគមន៍	៥០០/ឆ្នាំ	២៥.១២.២០១៨	៣០.១២.២០២០	៣ឆ្នាំម្តង



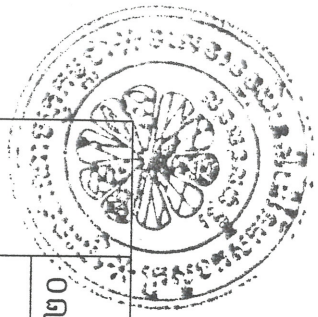
គខ-ផែនការផ្សព្វផ្សាយ

គោលបំណង ៖ ដើម្បីឱ្យសមាជិកសហគមន៍នេសាទ អ្នកមិនមែនជាសមាជិកសហគមន៍នេសាទ អាជ្ញាធរមូលដ្ឋានយល់ដឹងពីឯកសារផ្សេងៗ របស់សហគមន៍ និងប្រកាស អនុក្រឹត្យ និងច្បាប់ផ្សេងៗដែលពាក់ព័ន្ធនឹងសហគមន៍នេសាទ។

ផលរំពឹងទុក ៖ សមាជិកសហគមន៍នេសាទ អ្នកមិនមែនជាសមាជិកសហគមន៍នេសាទ អាជ្ញាធរមូលដ្ឋានយល់ដឹងហើយចូលរួមគាំទ្រ និងអនុវត្តន៍ឱ្យមានប្រសិទ្ធភាព។

ផែនការផ្សព្វផ្សាយច្បាប់ផលផល ត្រូវបានរៀបចំឡើងដូចខាងក្រោម ៖

សកម្មភាព	តម្រូវការ	គម្រោងថវិកា(ដុល្លារ)	អ្នកចូលរួម	ថ្ងៃខែឆ្នាំចាប់ផ្តើម	ថ្ងៃខែឆ្នាំបញ្ចប់	ផ្សេងៗ
៦.១-ផ្សព្វផ្សាយអំពីលក្ខន្តិកៈ និងបទបញ្ជាផ្ទៃក្នុងសហគមន៍នេសាទ	-ឯកសារផ្សព្វផ្សាយ -គ្រូបង្គោល	៣៥០	គណៈកម្មការ អាជ្ញាធរមូលដ្ឋាន ជំនាញផលផល	០១.០១.២០១៨	០១.០២.២០២០	រវាងខែ១ និងខែ២ រាល់ឆ្នាំ
៦.២-ផ្សព្វផ្សាយអំពីកិច្ចព្រមព្រៀង ប្រកាសស្តីពីការចុះបញ្ជីសហគមន៍នេសាទនិងផែនទីកន្លែងនេសាទសហគមន៍		៣៥០	សមាជិកសហគមន៍ នេសាទ	០១.០១.២០១៨	០១.០២.២០២០	
៦.៣-ផ្សព្វផ្សាយអំពីផែនការគ្រប់គ្រងកន្លែងនេសាទសហគមន៍		៣៥០		០១.០១.២០១៨	០១.០២.២០២០	
៦.៤-ផ្សព្វផ្សាយអំពីច្បាប់ស្តីពីផលផល និងប្រកាសពាក់ព័ន្ធផ្សេងៗ		៣៥០		០១.១២.២០១៨	៣០.១២.២០២០	
៦.៥-ផ្សព្វផ្សាយអំពីអនុក្រឹត្យតំបន់គ្រប់គ្រង និងការពារសត្វផ្សោត និងបរិស្ថាន		៣៥០		០១.១២.២០១៨	៣០.១២.២០២០	
៦.៦-ផ្សព្វផ្សាយជ្រើសរើសអ្នកចូលជាសមាជិកសហគមន៍នេសាទ		៣៥០		០១.១២.២០១៨	៣០.១២.២០២០	

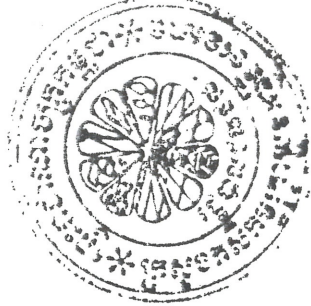


គណៈវែនការបណ្តុះបណ្តាល

គោលបំណង ៖ ផ្តល់ចំណេះដឹងពីការងាររដ្ឋបាល ការងារធ្វើផែនការ ការងារដឹកនាំ និងនីតិវិធីកសាងឯកសារនានាដល់គណៈកម្មការសហគមន៍នេសាទ។
លទ្ធផលរំពឹងទុក ៖ គណៈកម្មការសហគមន៍នេសាទមានសមត្ថភាពក្នុងការដឹកនាំ ការគ្រប់គ្រង និងការកសាងឯកសារសំណុំរឿងបទល្មើសជលផល។

ផែនការបណ្តុះបណ្តាល ត្រូវបានរៀបចំឡើងដូចខាងក្រោម ៖

សកម្មភាព	តម្រូវការ	គម្រោងថវិកា(ដុល្លារ)	អ្នកចូលរួម	ថ្ងៃ ខែ ឆ្នាំ ចាប់ផ្តើម	ថ្ងៃ ខែ ឆ្នាំ បញ្ចប់	ផ្សេងៗ
៧.១-បណ្តុះបណ្តាលអំពីរបៀបសរសេរ កំណត់ហេតុ និងរបាយការណ៍	-ឯកសារបណ្តុះបណ្តាល	៣៥០	គណៈកម្មការ អាជ្ញាធរមូលដ្ឋាន ក្រុមល្បាត	០១.០១.២០១៨	០១.០២.២០១៨	
៧.២-បណ្តុះបណ្តាលអំពីការធ្វើផែនការ សកម្មភាពការងារ	-គ្រូបណ្តុះបណ្តាល	៣៥០		០១.០១.២០១៨	០១.០២.២០១៨	
៧.៣-បណ្តុះបណ្តាលអំពីភាពជាអ្នកដឹកនាំ		៣៥០		០១.១២.២០១៨	៣០.១២.២០១៨	
៧.៤-បណ្តុះបណ្តាលអំពីការតាមដាន និង វិភាគគុណភាពទឹក		៣៥០		០១.១២.២០១៨	៣០.១២.២០១៨	
៧.៥-បណ្តុះបណ្តាលអំពីនីតិវិធី និងការកសាង សំណុំរឿងបទល្មើសជលផលបឋម		៣៥០		០១.១២.២០១៨	៣០.១២.២០១៨	

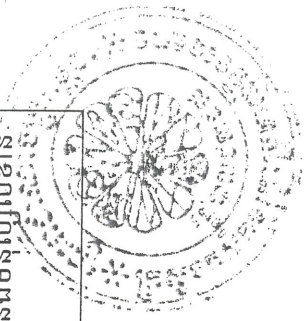


គណនីផែនការចំណូលថវិកាទ្រទ្រង់សហគមន៍

គោលបំណង ៖ ដើម្បីប្រមូលថវិកាពីសមាជិកមកប្រើប្រាស់សម្រាប់ការងារគ្រប់គ្រងសហគមន៍។
 លទ្ធផលរំពឹងទុក ៖ សហគមន៍នៃសាទនឹងមានថវិកាមកទ្រទ្រង់សហគមន៍នៃសាទ។

ផែនការចំណូលថវិកាទ្រទ្រង់សហគមន៍ ត្រូវបានរៀបចំឡើងដូចខាងក្រោម ៖

ប្រភេទប្រាក់ចំណូល	សកម្មភាព	ថ្ងៃខែឆ្នាំ ចាប់ផ្តើម	ថ្ងៃខែឆ្នាំ ចប់បញ្ចប់	ចំណូលសរុប (រៀល)	ផ្សេងៗ
៨.១-ភាគទានពីសមាជិកសហគមន៍ នៃសាទដែលទើបនឹងចូលថ្មី	ប្រមូលភាគទានពីសមាជិកដែលចូលថ្មី	០១.០៦.២០១៨	០១.១២.២០២០	១០០.០០០	១.០០០ រៀល/នាក់
៨.២-វិភាគទានរបស់សមាជិកសហគមន៍នៃសាទប្រចាំឆ្នាំ	ប្រមូលភាគទានប្រចាំសមាជិក	០១.០៦.២០១៨	០១.១២.២០២០	៣៤២.០០០	១.០០០ រៀល/នាក់ រយៈពេល៣ឆ្នាំ
៨.៣- ធ្វើហិរិភាគទាន តាមកន្លែងទេសចរណ៍, បុណ្យ, វត្ត មន្ទីរពេទ្យ ។ល។	ធ្វើហិរិភាគទាន និងដាក់តាមកន្លែងទេសចរណ៍, បុណ្យ, វត្ត, មន្ទីរពេទ្យ ។ល។	០១.០៣.២០១៨	០១.០៣.២០២០		កិច្ចគាំទ្រពីស្ថាប័នពាក់ព័ន្ធនិងមនុស្សសំខាន់ៗ



គនៈផែនការកែលម្អផែនការសាទ

សំគាល់ ៖ ដោយកន្លែងនេសាទសហគមន៍ស្ថិតនៅតាមដងទន្លេមេគង្គព្រំមានផែនការ ត្រូវកែលម្អឡើយ ។

ឈ្មោះផែនការសាទ	ទំហំ(ហិ.ត)	ទំហំដែលត្រូវកែលម្អ	សកម្មភាព	ថ្ងៃ ខែ ឆ្នាំចាប់ផ្តើម	ថ្ងៃ ខែ ឆ្នាំបញ្ចប់	ផ្សេងៗ

គ១០-ផែនការអភិវឌ្ឍន៍វារីវប្បកម្ម

កំណត់សំគាល់ ៖ ទីតាំងសហគមន៍ស្ថិតនៅក្នុងតំបន់ស្នួលទី៣ ក្នុងឃុំកំពង់ចាម ដែលកំណត់ដោយអនុក្រឹត្យលេខ ១៥៥ អនក្រ.បក ចុះថ្ងៃទី ២៥ ខែ កញ្ញា ឆ្នាំ ២០១២ ស្តីពីការបង្កើតតំបន់គ្រប់គ្រង និងការការពារសត្វធ្លោតទន្លេមេគង្គ ព្រំអនុញ្ញាតឱ្យធ្វើ វារីវប្បកម្មបែប ឬសិង្ហក្នុងតំបន់ស្នួលនៅរដូវប្រាំង ម្យ៉ាងវិញទៀតនៅតំបន់នេះ ជាប្រភេទដីមិនគត់ទឹកនៅរដូវប្រាំង ។

ប្រភេទវារីវប្បកម្ម	ចំនួន	ប្រភេទកូនក្រីពូជ	បរិមាណកូនក្រី	ខែ/ឆ្នាំ	
				ចាប់ផ្តើម	ប្រមូលផល



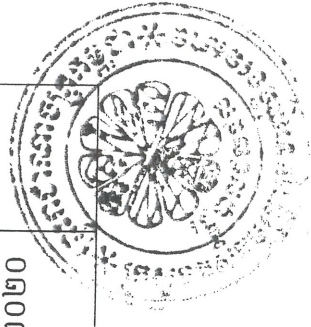
គ១១-ផែនការមុខរបរចិញ្ចឹមជីវិត

គោលបំណង ៖ ដើម្បីធ្វើឱ្យគណៈកម្មការនិងសមាជិកសហគមន៍នេសាទ ទទួលបានប្រាក់ចំណូល និងជីវភាពបានប្រសើរឡើងតាមរយៈការអភិវឌ្ឍចម្រុះ ដោយមានការចូលរួម ដើម្បីឈានដល់ការកាត់បន្ថយភាពក្រីក្រ និងការនេសាទក្នុងតំបន់អភិរក្សសត្វផ្សោត។

លទ្ធផលរំពឹងទុក ៖ គណៈកម្មការសហគមន៍នេសាទ និងសមាជិកមានមុខរបរ ទទួលបានប្រាក់ចំណូល ជីវភាព ត្រូវបានប្រសើរឡើង និងការធ្វើនេសាទនៅក្នុង តំបន់ស្នួលជាតំបន់អភិរក្សសត្វផ្សោត ត្រូវបានកាត់បន្ថយ ។

ផែនការបង្កើតមុខរបរចម្រុះ ត្រូវបានរៀបចំឡើងដូចខាងក្រោម ៖

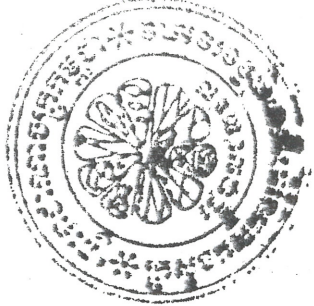
សកម្មភាព	តម្រូវការ	គម្រោងថវិកា(ដុល្លារ)	អ្នកចូលរួម	ថ្ងៃ ខែ ឆ្នាំ ចាប់ផ្តើម	ថ្ងៃ ខែ ឆ្នាំ បញ្ចប់	ល្បែងៗ
១១.១-បណ្តុះបណ្តាលវគ្គចិញ្ចឹមជ្រូក មាន ១១ ទា	-គ្រូបណ្តុះបណ្តាល - ឯកសារបណ្តុះបណ្តាល	៤.០០០	គ្រូបណ្តុះបណ្តាល គណៈកម្មការ និង សមាជិកសហគមន៍ ដែលជាក្រុមគោលដៅ	០១.០១.២០១៨	០១.០២.២០២០	
១១.២-បណ្តុះបណ្តាលក្រុមបណ្តុះស្បែកចំរើង	បណ្តាល - ថវិកាទុន	១.៥០០		០១.០១.២០១៨	០១.០២.២០២០	
១១.៣-បណ្តុះបណ្តាលក្រុមសន្សំប្រាក់ ឬក្រុមជួយខ្លួនឯង		២.០០០	ពី១៥ទៅ២០នាក់	០១.០១.២០១៨	០១.០២.២០២០	



យ.យុទ្ធសាស្ត្រ

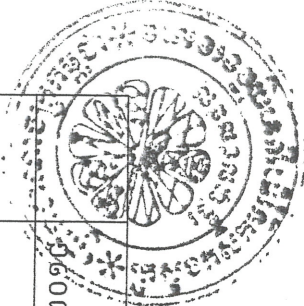
ដើម្បីអនុវត្តន៍ផែនការឱ្យទទួលបានជោគជ័យ យុទ្ធសាស្ត្រមួយចំនួនត្រូវបានរៀបចំដូចខាងក្រោម ៖

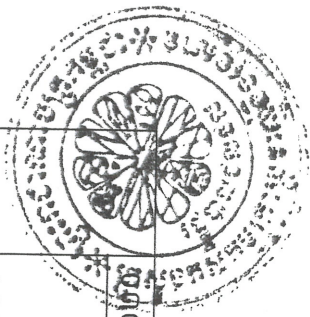
- បង្កើតគណៈកម្មការសម្រាប់អនុវត្តន៍តាមដាន ត្រួតពិនិត្យ និងវាយតម្លៃការអនុវត្តផែនការរួមមាន៖ សមាជិកគណៈកម្មការសហគមន៍នេសាទចាស់ទុំ ដែលមានបទពិសោធន៍ និងចំណេះដឹងល្អៗជាពិសេសបញ្ហានេសាទ
- ស្នើសុំជំនួយបច្ចេកទេសពីរដ្ឋបាលជលផលមានសមត្ថកិច្ច ដើម្បីជួយផ្តល់យោបល់ចំពោះផែនការណា ដែលទាក់ទងនឹងបច្ចេកទេសជលផលដូចជាការធ្វើផែនការកន្លែងអភិរក្សមេពូជត្រី ការរៀបចំកន្លែងអភិរក្ស ព្រលិតទឹក កន្លែងអភិរក្សជីវចម្រុះ ការស្តារព្រែក ការកំណត់ឧបករណ៍នេសាទ ការចិញ្ចឹម ត្រី ការកម្រិតការទ្រទ្រង់ជាដើម
- រៀបចំយុទ្ធសាស្ត្រទំនាក់ទំនងជាមួយស្ថាប័នជំនាញ អង្គការនានា គម្រោង និងម្ចាស់ជំនួយដើម្បីទទួលបានការឧបត្ថម្ភគាំទ្រ និងថវិកាសម្រាប់ដំណើរការអនុវត្តន៍ផែនការ
- រៀបចំផែនការអនុវត្តន៍ផែនការតាមដំណាក់កាលនិមួយៗដោយជាក់លាក់ និងផែនការសកម្មភាពប្រចាំឆ្នាំ
- ទាក់ទងជាមួយរដ្ឋបាលជលផលដើម្បីសុំការគាំទ្រថវិកា និងជួយកងគុសម្រាប់ទ្រទ្រង់ផែនការគ្រប់គ្រងសហគមន៍នេសាទ
- ជួញដូរយុទ្ធសាស្ត្រគ្រប់គ្រងកន្លែងនេសាទសហគមន៍ ដល់សមាជិកសហគមន៍នេសាទ និងអ្នកពាក់ព័ន្ធសំខាន់ៗ ដើម្បីជម្រុញការចូលរួម និងគាំទ្រដល់ការអនុវត្តន៍ផែនការគ្រប់គ្រងនេះ
- ក្លែងគំរាមចូលរួមចំណែករបស់សមាជិកសហគមន៍នេសាទ
- រៀបចំវិធានការណ៍ចំពោះអ្នកនេសាទកពីខាងក្រៅសហគមន៍
- ពង្រឹងសមត្ថភាពបច្ចេកទេស និង គ្រប់គ្រងរបស់គណៈកម្មការសហគមន៍នេសាទ
- ចងក្រងក្រុមអ្នកនេសាទទៅតាមប្រភេទឧបករណ៍នេសាទ ដើម្បីចូលរួមអនុវត្តន៍ផែនការ
- បញ្ចូលផែនការគ្រប់គ្រងសហគមន៍នេសាទទៅក្នុងផែនការអភិវឌ្ឍន៍ប៉ុ ។



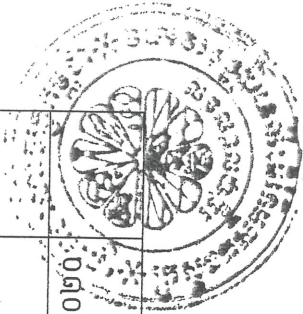
តារាងសង្ខេបផែនការគ្រប់គ្រងគម្រោងសាងសង់អគារសេវាសុខាភិបាលស្រុកស្រែចម្រុះ ខេត្តកោះកុង (២០១៨ ដល់ ២០២០)

ប្រភេទផែនការ	សកម្មភាព	លទ្ធផលរំពឹងទុក	ការប៉ាន់ស្មានចំណាយ(ដុល្លារ)	ប្រភេទជំនួយ	ពេលវេលាចាប់ផ្តើម	ពេលវេលាបញ្ចប់	រៀងរយ
គ១-ផែនការប្រើប្រាស់ឧបករណ៍នេសាទ	១.១-ផ្សព្វផ្សាយពីប្រភេទឧបករណ៍នេសាទដែលអនុញ្ញាត ទំហំ ពេលវេលានិងទីកន្លែងនេសាទនិងប្រភេទឧបករណ៍នេសាទហាមឃាត់	- ត្រឹមត្រូវ និងផ្សព្វផ្សាយ ត្រូវបានការពារ និងមានការកើនឡើងនៅក្នុងសហគមន៍	២០០/ឆ្នាំ	អង្គការដៃគូ រដ្ឋបាលជលផលសហគមន៍	០១.០១.២០១៨	៣០.០១.២០២០	
	១.២-ដាក់បង្ហាញស្លាកសញ្ញាពីប្រភេទឧបករណ៍នេសាទ	- ការនេសាទនៅកន្លែងអភិរក្សនិងឧបករណ៍នេសាទខុសច្បាប់ ត្រូវបានហាមឃាត់។			០១.០១.២០១៨	៣០.០១.២០២០	
	១.៣-ចុះត្រួតពិនិត្យការធ្វើនេសាទគ្រប់ប្រភេទ				០១.០១.២០១៨	៣០.០១.២០២០	
គ២-ផែនការការពារកន្លែងអភិរក្សសហគមន៍	២.១-ស្លាកសញ្ញាសំគាល់កន្លែងអភិរក្សចំនួន ៥ ស្លាក	- ត្រឹមត្រូវ និងផ្សព្វផ្សាយ ត្រូវបានការពារ និងមានការកើនឡើងនៅក្នុងសហគមន៍	៤០០	អង្គការដៃគូ រដ្ឋបាលជលផល	០១.០១.២០១៨	៣០.០៦.២០២០	រៀងរាល់ឆ្នាំ
	២.២-បោះបង្ហាញប្រើប្រាស់សហគមន៍ចំនួន ៤បង្ហាញ	- ការនេសាទនៅកន្លែងអភិរក្សត្រូវបានហាមឃាត់ អ្នកពាក់ព័ន្ធ និងស្គាល់សហគមន៍បានច្បាស់	៤០០		០១.០២.២០១៨	៣០.០២.២០២០	
	២.៣-ដាក់បង្ហាញប្រើប្រាស់អន្លង់អភិរក្សធ្វើអំពីដៃកចំនួន៤មានស្លាកសម្គាល់និងមានទង់ជាតិ			៣០០			
គ៣-ផែនការពង្រឹងការគ្រប់គ្រងសហគមន៍នេសាទ	៣.១-ពង្រឹងការងារល្អិតក្នុងសហគមន៍	- គណៈកម្មការ និងក្រុមល្អិតសហគមន៍នេសាទអាចអនុវត្តន៍ការងារប្រកបដោយប្រសិទ្ធភាពខ្ពស់	១.៥០០	អង្គការដៃគូ រដ្ឋបាលជលផល	០១.០២.២០១៨	៣០.០២.២០២០	ប្រចាំឆ្នាំ/ខែ
	៣.២-សាងសង់ទីស្នាក់ការសហគមន៍		២.០០០		០១.១២.២០១៨	៣០.១២.២០១៨	
	៣.៣-ការណែនាំស៊ីស្តិម ១៣ សេ:		១.២០០		០១.០១.២០១៨	៣០.០១.២០១៨	





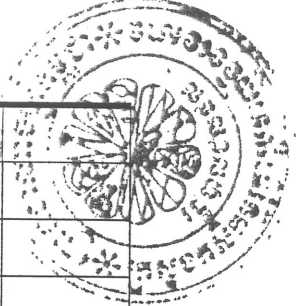
គ៤-ផែនការប្រជុំ គណៈកម្មការ និងក្រុមល្អិត	៤.១-ប្រជុំប្រចាំខែរបស់ គណៈកម្មការសហគមន៍	និងប្រចាំការ។ -សហគមន៍នេសាទអាចដំណើរ ការគ្រប់គ្រងមានប្រសិទ្ធភាព។ -បញ្ហាលំបាកផ្សេងៗដែលកើត មាននៅក្នុងសហគមន៍នេសាទ ត្រូវបានដោះស្រាយ និងលើក ទិសដៅអនុវត្តន៍ ។	២០/ខែ =២០X១២= X ៣ឆ្នាំ=៧២០ ១២០០/ឆ្នាំ	អង្គការជំនួយ រដ្ឋ បាលជលផល សហគមន៍	២៤.០១.២០១៨	២៤.១២.២០២០	ប្រជុំរៀង រាល់ខែ
គ៥-ផែនការចុះ ល្អិតទប់ស្កាត់បទ ល្មើសនេសាទ	៤.២-រៀបចំបញ្ជីបាត សហគមន៍ នេសាទប្រចាំឆ្នាំ		៥០០		០១.១២.២០១៨	០១.១២.២០២០	មួយឆ្នាំ ម្តង
គ៦-ផែនការផ្សព្វ ផ្សាយ	៤.៣-រៀបចំផែនការគ្រប់គ្រង ឡើងវិញ		៥០០		០១.១២.២០១៨	០១.១២.២០២០	ចីឆ្នាំម្តង
គ៧-ផែនការចុះ ល្អិតទប់ស្កាត់បទ ល្មើសនេសាទ	៥.១-ចុះល្អិតចំនួន ៦ ដង ក្នុង១ ខែនៅរដូវប្រាំង(៦ដង/ខែ)	-សហគមន៍នេសាទមានការ យាមល្អិតផ្សេងៗទាត់។ -បទល្មើសនេសាទនៅក្នុង សហគមន៍ ត្រូវបានថយចុះ ។	៤២០ នៅរដូវប្រាំង/ឆ្នាំ ១១០ នៅរដូវវស្សា/ឆ្នាំ	អង្គការជំនួយ រដ្ឋ បាលជលផល	០១.០១.២០១៨	៣០.០១.២០២០	
គ៨-ផែនការផ្សព្វ ផ្សាយ	៥.២-ចុះល្អិតចំនួន ៤ ដងក្នុង១ ខែ នៅរដូវវស្សា(៤ដង/ខែ)		៣៥០	អង្គការជំនួយ រដ្ឋ បាលជលផល	០១.០៧.២០១៨	៣០.០៧.២០២០	
គ៩-ផែនការផ្សព្វ ផ្សាយ	៦.១-ផ្សព្វផ្សាយអំពីលក្ខន្តិកៈ និង បទបញ្ជាផ្ទៃក្នុងហត្ថលេខានេសាទ	សមាជិកសហគមន៍នេសាទ អ្នកមិនមែនជាសមាជិកសហគ មន៍នេសាទ អាជ្ញាធរមូលដ្ឋានយល់ដឹងហើ យចូលរួមគាំទ្រ និងអនុវត្តន៍ ឱ្យមានប្រសិទ្ធភាព។	៣៥០	អង្គការជំនួយ រដ្ឋ បាលជលផល	០១.០១.២០១៨	០១.០២.២០២០	
គ៩-ផែនការផ្សព្វ ផ្សាយ	៦.២-ផ្សព្វផ្សាយអំពីកិច្ចព្រមព្រៀង កាលស្តីពីការចុះបញ្ជីសហគមន៍ និងផែនទីកន្លែងនេសាទសហគមន៍		៣៥០		០១.០១.២០១៨	០១.០២.២០២០	
គ៩-ផែនការផ្សព្វ ផ្សាយ	៦.៣- ផ្សព្វផ្សាយអំពីផែនការ គ្រប់គ្រងកន្លែងនេសាទសហគមន៍		៣៥០		០១.០១.២០១៨	០១.០២.២០២០	
គ៩-ផែនការផ្សព្វ ផ្សាយ	៦.៤-ផ្សព្វផ្សាយអំពីច្បាប់ស្តីពីជល ផលនិងប្រកាសពាក់ព័ន្ធផ្សេងៗ		៣៥០		០១.១២.២០១៨	៣០.១២.២០២០	
គ៩-ផែនការផ្សព្វ ផ្សាយ	៦.៥-ផ្សព្វផ្សាយអំពីអនុក្រឹត្យតំបន់ គ្រប់គ្រងនិងការពារសត្វផ្សោតនិង បរិស្ថាន		៣៥០		០១.១២.២០១៨	៣០.១២.២០២០	
គ៩-ផែនការផ្សព្វ ផ្សាយ	៦.៦-ផ្សព្វផ្សាយប្រើសរសៃអ្នកចូល		៣៥០		០១.១២.២០១៨	៣០.១២.២០២០	

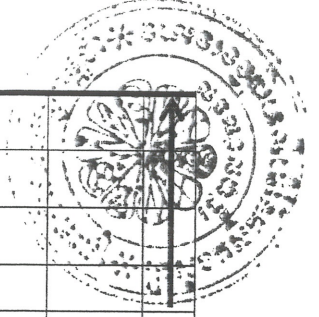


គណៈកម្មការសហគមន៍នេសាទ មានសមត្ថភាពក្នុងការដឹកនាំ ការគ្រប់គ្រង និងការកសាងឯកសារសំណុំរឿង ឯបទល្មើសជលផល។	គណៈកម្មការសហគមន៍នេសាទ មានសមត្ថភាពក្នុងការដឹកនាំ ការគ្រប់គ្រង	៣៥០	អង្គការវេត្យូរដ្ឋ បាលជលផល	០១.០១.២០១៨	០១.០២.២០១៨
	ល.២-បណ្តុះបណ្តាលអំពីការ ធ្វើផែនការសកម្មភាពការងារ	៣៥០		០១.០១.២០១៨	០១.០២.២០១៨
	ល.៣-បណ្តុះបណ្តាលអំពីភាព ជាអ្នកដឹកនាំ	៣៥០		០១.០២.២០១៨	៣០.១២.២០១៨
	ល.៤-បណ្តុះបណ្តាលអំពីការតាម ដាននិងវិភាគគុណភាពទឹក	៣៥០		០១.០២.២០១៨	៣០.១២.២០១៨
	ល.៥-បណ្តុះបណ្តាលអំពីនីតិវិធី និង ការកសាងសំណុំរឿងបទ ល្មើសជលផលបឋម	៣៥០		០១.០២.២០១៨	៣០.១២.២០១៨
គណៈកម្មការសហគមន៍នេសាទ សម្រាប់សហគមន៍នេសាទ ក្នុងសហគមន៍នេសាទ។	៨.១-ភាគទានពីសមាជិកសហ គមន៍នេសាទដែលទើបនឹងចូលថ្មី	២០	ថវិកាសហគមន៍	០១.០១.២០១៨	០១.១២.២០២០
	៨.២-ភាគទានរបស់សមាជិកសហ គមន៍នេសាទប្រចាំឆ្នាំ	២០		០១.០១.២០១៨	០១.១២.២០២០
	៨.៣- ធ្វើហិរញ្ញវិភាគទានតាមកន្លែង ទេសចរណ៍, បុណ្យ, វត្ត មន្ទីរពេទ្យ ។ល។			០១.០២.២០១៨	០១.០២.២០២០
គណៈកម្មការសហគមន៍នេសាទ មានសមត្ថភាពដឹកនាំភាគទានថវិកា សម្រាប់សហគមន៍ការពារ អភិរក្សត្រីនិងសត្វផ្សេងៗ។	១១.១-បណ្តុះបណ្តាលវគ្គចិញ្ចឹម ជ្រូក មាន់ ទា	៦០០	អង្គការវេត្យូរដ្ឋ បាលជលផល សហគមន៍	០១.០២.២០១៨	០១.០៣.២០២០
	១១.២-បណ្តុះបណ្តាលក្រុមបណ្តុះ ផ្សិតចម្រើង	៦០០		០១.០២.២០១៨	០១.០៣.២០២០
	១១.៣-បណ្តុះបណ្តាលក្រុមសន្សំ ប្រាក់ប្រកួតជួយខ្លួនឯង	៦០០		០១.០២.២០១៨	០១.០៣.២០២០

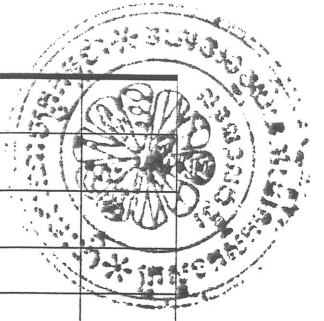
តារាងកម្មវិធីការងារ

សកម្មភាព	ពេលវេលា																																					
	២០១៨												២០១៩												២០២០													
	1	2	3	4	5	6	7	8	9	10	11	12	1	2	3	4	5	6	7	8	9	10	11	12	1	2	3	4	5	6	7	8	9	10	11	12		
គ១-ផែនការប្រើប្រាស់ឧបករណ៍នេសាទ																																						
១.១-ផ្សព្វផ្សាយពីប្រភេទឧបករណ៍នេសាទ ដែលអនុញ្ញាតទំហំ ពេលវេលានិងទីកន្លែងនេសាទនិងប្រភេទឧបករណ៍នេសាទហាមឃាត់																																						
១.២-ដាក់បង្ហាញស្លាកសញ្ញាពីប្រភេទឧបករណ៍នេសាទ																																						
១.៣-ប៉ុន្តែតពិនិត្យការធ្វើនេសាទគ្រប់ប្រភេទ																																						
គ២-ផែនការការពារកន្លែងអភិរក្សសហគមន៍																																						





២.១-ដាក់ក្បួនឬស្សីស្លាកសញ្ញាសំគាល់កន្លែងអភិរក្សចំនួន ៥ ស្លាក					
២.២-ដាក់បង្គោលព្រំប្រទល់កន្លែងអភិរក្សចំនួន ៤ បង្គោល					
២.៣-ដាក់លូស៊ីម៉ង់ ៤០ លូ					
គ៣-ផែនការពង្រឹងការគ្រប់គ្រងសហគមន៍នេសាទ					
៣.១-ពង្រឹងការងារល្បាតក្នុងសហគមន៍					
៣.២-សាងសង់ទីស្នាក់ការ					
៣.៣-ទិញកាណូត១៣សេះ					
គ៤-ផែនការប្រជុំគណៈ កម្មការ និងក្រុមល្បាត					
៤.១-ប្រជុំប្រចាំខែរបស់គណៈកម្មការសហគមន៍					
៤.២-រៀបចំមហាសន្និបាតសហគមន៍នេសាទប្រចាំឆ្នាំ					
៤.៣-រៀបចំផែនការគ្រប់គ្រង					
គ៤-ផែនការចុះល្បាតចប់ស្តាប់បទល្មើសនេសាទ					
៥.១-ចុះល្បាតចំនួន ១០ ដងក្នុង១ ខែនៅរដូវប្រាំង					
៥.២-ចុះល្បាតចំនួន ៥					




<p>ដងក្នុង១ ខែ នៅរដូវវស្សា</p>	<p>គ២-ផែនការផ្សព្វផ្សាយ</p>	<p>៦.១-ផ្សព្វផ្សាយអំពីលក្ខន្តិកៈ និងបទបញ្ជាផ្ទៃក្នុងសហគមន៍</p>	<p>៦.២-ផ្សព្វផ្សាយអំពីកិច្ចព្រមព្រៀងប្រកាសស្តីពីការចុះបញ្ជីសហគមន៍និងផែនទីកន្លែងនេសាទសហគមន៍</p>	<p>៦.៣-ផ្សព្វផ្សាយអំពីផែនការគ្រប់គ្រងកន្លែងនេសាទសហគមន៍</p>	<p>៦.៤-ផ្សព្វផ្សាយអំពីច្បាប់ស្តីពីជលផល និងប្រកាសពាក់ព័ន្ធផ្សេងៗ</p>	<p>៦.៥-ផ្សព្វផ្សាយអំពីអនុក្រឹត្យតំបន់គ្រប់គ្រងនិងការពារសត្វផ្សោតនិង បរិស្ថាន</p>	<p>៦.៦-ផ្សព្វផ្សាយជ្រើសរើសអ្នកចូលជាសមាជិកសហគមន៍</p>	<p>គ៧-ផែនការបណ្តុះ បណ្តាល</p>	<p>៧.១-បណ្តុះបណ្តាលអំពីរបៀបសរសេរកំណត់ហេតុ និងរបាយការណ៍</p>	<p>៧.២-បណ្តុះបណ្តាលអំពីការធ្វើផែនការសកម្មភាពការងារ</p>	
		↑	↑	↑		↑	↑		↑	↑	

លេខ : ០៤១/១៧

បានឃើញនិងបញ្ជូនមក
លោកនាយករដ្ឋបាលជលផលកំពង់

" ដើម្បីពិនិត្យនិងសម្រួល"
យ៉ក់ពង់ចាម ថ្ងៃទី 16 ខែ 11 ឆ្នាំ២០១៧



លេខ : ០៤៤.៣៣៧.១២៦

បានឃើញនិងគោរពជូន
ឯកឧត្តមប្រតិភូរាជរដ្ឋាភិបាលកម្ពុជា ទទួលបន្ទុកជា
ប្រធានរដ្ឋបាលជលផល

" ដើម្បីជូនពិនិត្យនិងសម្រួលដោយអនុគ្រោះ:"

ក្រចេះ ថ្ងៃទី ១០ ខែ ២០១៧



គុយហ្គុត

លេខ : ០២១ ៧.៣៦

បានឃើញនិងបញ្ជូនមក
លោកនាយករដ្ឋបាលជលផលក្រចេះ

" ដើម្បីពិនិត្យនិងសម្រួល"
កំពង់ ថ្ងៃទី ២២ ខែ ១១ ឆ្នាំ២០១៧

នាយករដ្ឋបាលជលផលកំពង់
លេខ : ១៣៥៧

បានឃើញ និងឯកភាព

រាជធានីភ្នំពេញ ថ្ងៃទី ០៧ ខែ ១៣ ឆ្នាំ២០១៧
ប្រតិភូរាជរដ្ឋាភិបាលកម្ពុជា ទទួលបន្ទុកជា
ប្រធានរដ្ឋបាលជលផល



អេង ជាសាន

សូមគោរពជូន

លោកមេឃុំកំពង់ចាម
" ដើម្បីពិនិត្យនិងសម្រួល"

ភូមិអំពិលទឹក ថ្ងៃទី 12 ខែ 11 ឆ្នាំ២០១៧
ប្រធានគណៈកម្មការសហគមន៍នេសាទ
អន្លង់វាលព្រលឹងល្អងចិត្ត

លេខ : ១៤៦ ៧.២៦

បានឃើញនិងគោរពជូន
លោកប្រធាន

មន្ទីរកសិកម្ម រុក្ខាប្រមាញ់ និងនេសាទខេត្តក្រចេះ

" ដើម្បីពិនិត្យនិងសម្រួល"

ក្រចេះ ថ្ងៃទី 14 ខែ 11 ឆ្នាំ២០១៧

នាយករដ្ឋបាលជលផលក្រចេះ

សៀង គីន