

ព្រះរាជាណាចក្រកម្ពុជា  
ជាតិ សាសនា ព្រះមហាក្សត្រ

# ផែនការគ្រប់គ្រងកន្លែងនេសាទសហគមន៍តូបិតូល

តូបិតូល : តូល  
ឃុំ : កោះស្រឡាប  
ស្រុក : សៀមបូក  
ខេត្ត : ស្ទឹងត្រែង


ព្រះរាជាណាចក្រកម្ពុជា  
ជាតិ សាសនា ព្រះមហាក្សត្រ



ផែនការគ្រប់គ្រងកន្លែងនេសាទសហគមន៍តូមិកូល  
យ៉ែរពេលពេល  
(២០១១ - ២០១៣)

សហគមន៍នេសាទ	:	តូមិកូល
តូមិ	:	តូល
យ៉ែរ	:	កោះស្រឡាយ
ស្រុក	:	សៀមបូក
ខេត្ត	:	ស្ទឹងត្រែង

**មាតិកា**  
**ផែនការគ្រប់គ្រងកន្លែងនេសាទសហគមន៍**



**១-ស្ថានភាពទូទៅ**

**២-អំពីប្រជាសាស្ត្រ**

ក-ប្រជាពលរដ្ឋ

ខ-មុខរបរ

**៣-កន្លែងនេសាទសហគមន៍ និងធនធានដែលមាននៅក្នុងនេសាទសហគមន៍**

ក-ទីតាំង

ខ-ដែននេសាទ

គ-តំបន់ដែលមានលទ្ធភាពបង្កើតកន្លែងអភិរក្ស

ឃ-ធនធានជលផល

**៤-ការធ្វើនេសាទ**

ក-អ្នកនេសាទ

ខ-ឧបករណ៍នេសាទ

គ-ការប៉ាន់ប្រមាណផលចាប់បានប្រចាំឆ្នាំ

**៥-ផែនការគ្រប់គ្រងសហគមន៍នេសាទ**

ក-ទស្សនៈវិស័យ

ខ-គោលបំណង

គ-ផែនការគ្រប់គ្រងកន្លែងនេសាទសហគមន៍

    គ១-ផែនការប្រើប្រាស់ឧបករណ៍នេសាទ

    គ២-ផែនការកែលំអរដែននេសាទ

    គ៣-ផែនការរៀបចំកន្លែងអភិរក្ស

    គ៤-ផែនការគ្រប់គ្រងព្រៃលិចទឹក

    គ៥-ផែនការចុះឈ្មោះតំបន់ស្តុកទំនុកចិត្តនេសាទ

    គ៦-ផែនការអភិវឌ្ឍន៍កម្មវិធីចម្រុះ

    គ៧-ផែនការថវិកាទ្រទ្រង់សម្រាប់អភិវឌ្ឍន៍សហគមន៍


ឃ-យុទ្ធសាស្ត្រ

-តារាងសង្ខេបផែនការគ្រប់គ្រងកន្លែងនេសាទសហគមន៍រយៈពេល៣ឆ្នាំ

-តារាងកម្មវិធីការងារ

-តារាងឧបសម្ព័ន្ធ

**ផែនការគ្រប់គ្រង  
កន្លែងនេសាទសហគមន៍**



**១-ស្ថានភាពទូទៅ**

សហគមន៍នេសាទភូមិភ្នំល ត្រូវបានបង្កើតឡើង ដោយមហាសន្និបាតកំណើតដំបូងនៅថ្ងៃទី ៨ ខែវិច្ឆិកា ឆ្នាំ២០០៨ និងបានធ្វើកិច្ចព្រមព្រៀងកន្លែងនេសាទសហគមន៍ចុះថ្ងៃទី១៦ ខែកក្កដា ឆ្នាំ២០១០។

សហគមន៍នេសាទភូមិ ភ្នំល មានទីតាំងស្ថិតនៅក្នុងភូមិ ភ្នំល ឃុំ.ភោះស្រឡាយ ស្រុកសៀមបូក ខេត្តស្ទឹងត្រែង ដែលមានសមាជិកសរុបចំនួន ១១៤ នាក់ ស្រីចំនួន៤៤នាក់ និងមានគណៈកម្មការចំនួន ៧នាក់ ស្រីចំនួន ០៣នាក់។ ក្នុងនោះ ចំនួនគ្រួសារសរុប មានចំនួន ១៤៨គ្រួសារ។

កន្លងមកសហគមន៍នេសាទនេះបានដំណើរការសកម្មភាពសំខាន់ៗរបស់ខ្លួន រួមមាន៖

- ចុះល្បាតត្រួតពិនិត្យដែននេសាទសហគមន៍
- ប្រជុំពិភាក្សាកំណត់ព្រំប្រទល់ដែននេសាទសហគមន៍
- ចុះកំណត់ព្រំប្រទល់ដែននេសាទសហគមន៍
- ចុះកំណត់កន្លែងអភិរក្សត្រីមេពូជ
- ចូលរួមវគ្គបណ្តុះបណ្តាល
- ចូលរួមប្រជុំជាមួយភូមិ ឃុំ

**២-អំពីប្រជាសាស្ត្រ និងសេដ្ឋកិច្ចសង្គម**

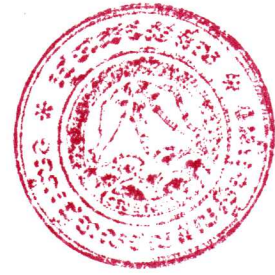
**ក-ប្រជាសាស្ត្រ**

- ចំនួនប្រជាពលរដ្ឋសរុបនៅក្នុងសហគមន៍មានចំនួន៦៧២នាក់ ប្រុស៣០៩នាក់ ស្រី៣៦៣នាក់ ក្នុងនោះមានជនជាតិខ្មែរចំនួន៦៧៣នាក់។
- ចំនួនស្ត្រីមេម៉ាយក្នុងសហគមន៍នេសាទមាន១២ នាក់
- ចំនួនជនពិការក្នុងសហគមន៍នេសាទមាន២ នាក់ ស្រី ០នាក់
- ចំនួនចាស់ជរាក្នុងសហគមន៍នេសាទមាន ៦ នាក់ ស្រី ៤ នាក់
- ចំនួនកុមារកំព្រាក្នុងសហគមន៍នេសាទមាន១៥នាក់ ស្រី៥នាក់
- ចំនួនអ្នកមានជំងឺរ៉ាំរ៉ៃក្នុងសហគមន៍នេសាទមាន២ នាក់ ស្រី ១ នាក់
- ប្រជាពលរដ្ឋក្នុងសហគមន៍នេសាទជាអ្នកកាន់សាសនាព្រះពុទ្ធ ១០០%
- ក្នុងចំណោមសមាជិកគ្រួសារនៃសមាជិកសហគមន៍នេសាទទាំងអស់អ្នកមិនចេះអក្សរមានចំនួន៨០នាក់ ស្រី ៣៥នាក់ កំរិតថ្នាក់បឋមសិក្សាចំនួន ១១៦នាក់ ស្រី ៦៨នាក់ មធ្យមសិក្សា ៧៩នាក់ ស្រី ៣៧នាក់។

**ខ-មុខរបរ**

មុខរបរសំខាន់ៗរបស់ប្រជាពលរដ្ឋក្នុងសហគមន៍នេះរួមមាន៖

- ធ្វើស្រែចំនួន ១៤៤ គ្រួសារ
- ធ្វើនេសាទ ចំនួន ១៣៥ គ្រួសារ
- ធ្វើចំការ(បន្លែ ឈើហូបផ្លែ ស្រូវ) ចំនួន ១៣៥ គ្រួសារ
- ចិញ្ចឹមសត្វ(មាន់ ទា ជ្រូក គោ ក្របី)ចំនួន ១៣៥គ្រួសារ
- លក់ដូរចាប់ហួយចំនួន ៣ គ្រួសារ
- ជាងធ្វើឈើចំនួន៣ គ្រួសារ



**៣-កន្លែងនេសាទសហគមន៍ និងធនធានដែលមាននៅក្នុងនេសាទសហគមន៍**

**ក-ទីតាំង**

កន្លែងនេសាទសហគមន៍ភូមិភ្នំលំ មានទំហំ ៦៦៨ ហិកតា និងមាននិយាមការដូចមានចែងនៅក្នុងកិច្ចព្រមព្រៀង។

មានព្រំប្រទល់៖

- ខាងកើតទល់នឹងភូមិកោះក្រូច
- ខាងលិចទល់ភូមិកាំងក្លោក
- ខាងត្បូងទល់នឹងភូមិទន្សោង និងកោះព្រះ
- ខាងជើងទល់នឹងភូមិស្វាយ

**ខ-ដែននេសាទ**

កន្លែងនេសាទសហគមន៍ភូមិភ្នំលំ

-ទន្លេមេគង្គ	ទំហំ ១៥០	ហិកតា	នេសាទពេញ១ឆ្នាំ
-អូរភ្នំលំ	ទំហំ ១៥	ហិកតា	នេសាទចាប់ពីខែ កក្កដា ដល់ ខែតុលា
-អូរកាំងក្លោក	ទំហំ ៤,៥០	ហិកតា	នេសាទចាប់ពីខែ កក្កដា ដល់ ខែតុលា
-អូរកាំងរទេះ	ទំហំ ២,៥០	ហិកតា	នេសាទចាប់ពីខែ កក្កដា ដល់ ខែតុលា

**គ-តំបន់ដែលមានលទ្ធភាពបង្កើតកន្លែងអនិរក្ស**

- អន្លង់ថ្នល់ ទំហំ ០៤ហិកតា

**ឃ-ធនធានជលផល**

- ប្រភេទត្រី (ត្រីវីស ត្រីប៉ាស៊ីអ៊ី ត្រីប្រួល ត្រីប្រា ត្រីឆ្កែ ត្រីឆ្កែង ត្រីកេស ត្រីប៉ារ៉ា ត្រីឆ្កែក ត្រីក្អែក ត្រីទ្រនេន ត្រីត្រសក់ ត្រីគល់រាំង ត្រីខ្នារ ត្រីរៀល ត្រីខ្លា ត្រីកញ្ចុះ :.....)។ល។
- ប្រភេទវារីសត្វ (អណ្តើក ពស់ ខ្យង ក្តាម អន្លង់ ខ្មៅ កង្កែប សត្វស្លាប )។
- ប្រភេទរុក្ខជាតិព្រៃលិចទឹក និងវារីរុក្ខជាតិ (រាំង ត្រស់ ញួរ ជ្រៃ សង្កែ ស្រឡៅ រៃ អណ្តាង ប្រផិញ)



**៤-ការធ្វើនេសាទ**

**ក-អ្នកនេសាទ**

- អ្នកនេសាទជាសមាជិកសហគមន៍ ចំនួន ១១៤ នាក់ ស្រី៤៤ នាក់
- អ្នកនេសាទមិនមែនជាសមាជិកសហគមន៍នេសាទ នៅក្នុងសហគមន៍មានចំនួន ៣៦៨ នាក់ ស្រី ២៣១នាក់
- ប៉ាន់ស្មានអ្នកនេសាទមិនមែនជាសមាជិកដែលមកពីខាងក្រៅសហគមន៍មានចំនួន ៨០ នាក់ ស្រី ៣៥នាក់

**ខ-ឧបករណ៍នេសាទ**

-ឧបករណ៍នេសាទ និងទូកកាណូតរបស់សមាជិកសហគមន៍នេសាទ

ប្រភេទឧបករណ៍	ឯកតា	ចំនួន / គ្រួសារ	ទំហំ/ប្រវែង	រដូវប្រើប្រាស់ឧបករណ៍ (ខែ...ដល់ខែ...)
សំណាញ់ត្រីរៀល	វង់	៥វង់	១,៥ស.ម-២,៥ស.ម	ប្រើពេញ១ឆ្នាំ
សំណាញ់ត្រីធំ	វង់	៥វង់	៥ស.ម - ៧ស.ម	ប្រើពេញ១ឆ្នាំ
មងត្រីរៀល	ហត្ថ	៣ហត្ថ	២ស.ម - ៣ស.ម	មិថុនា ដល់ តុលា
មងត្រីធំ	ហត្ថ	៣ហត្ថ	៤ស.ម - ៨ស.ម	មិថុនា ដល់ តុលា
សន្ទូច	ផ្លែ	១០០ផ្លែ	១០០ផ្លែ	ប្រើពេញ១ឆ្នាំ
លប	ចំនួន	៣គ្រឿង	១,២ម៉ែត្រ - ២ម៉ែត្រ	មិថុនា ដល់ វិច្ឆិកា
សែយ៉ិន	ចំនួន	៣គ្រឿង	១,២ម៉ែត្រ - ២ម៉ែត្រ	មិថុនា ដល់ វិច្ឆិកា
ចាន់	ចំនួន	៣គ្រឿង	០,៦០ម៉ែត្រ-១,២ម៉ែត្រ	កក្កដា ដល់ តុលា
ទ្រូ	ចំនួន	៣គ្រឿង	០,៤០ម៉ែត្រ- ២ម៉ែត្រ	កក្កដា ដល់ តុលា

ប្រភេទទូក កាណូត	ចំនួន	ចំណុះ	កំលាំងសេះ
ទូកថែវ	១០	១០០គីឡូក្រាម	
ទូកមានម៉ាស៊ីន	២៩	២០០ ទៅ ៣០០គីឡូក្រាម	៥ ទៅ ១៣

-ឧបករណ៍នេសាទ និងទូកកាណូតរបស់អ្នកនៅក្នុងតំបន់ប៉ុន្តែមិនមែនជាសមាជិកសហគមន៍នេសាទ

ប្រភេទឧបករណ៍	ឯកតា	ចំនួន / គ្រួសារ	ទំហំ/ប្រវែង	រដូវប្រើប្រាស់ឧបករណ៍ (ខែ...ដល់ខែ...)
សំណាញ់ត្រីរៀល	វង់	៥វង់	១,៥ស.ម-២,៥ស.ម/៧ម៉ែត្រ	ប្រើពេញ១ឆ្នាំ
សំណាញ់ត្រីធំ	វង់	៥វង់	៥ស.ម - ៧ស.ម/ ៨ម៉ែត្រ	ប្រើពេញ១ឆ្នាំ
មងត្រីរៀល	ហត្ថ	៣ហត្ថ	២ស.ម - ៣ស.ម/ ៤០ម៉ែត្រ	មិថុនា ដល់ តុលា
មងត្រីធំ	ហត្ថ	៣ហត្ថ	៤ស.ម - ៨ស.ម/ ៤០ម៉ែត្រ	មិថុនា ដល់ តុលា

សន្ទូច	ថ្ងៃ	១០០ថ្ងៃ	២០០ថ្ងៃ	ប្រើពេញ១ឆ្នាំ
លប	ចំនួន	៣គ្រឿង	១,២ម៉ែត្រ - ២ម៉ែត្រ	មិច្ឆុនា ដល់ វិញ្ញា
សែយ៉ុន	ចំនួន	៣គ្រឿង	១,២ម៉ែត្រ - ២ម៉ែត្រ	មិច្ឆុនា ដល់ វិញ្ញា
ចាន់	ចំនួន	៣គ្រឿង	០,៦០ម៉ែត្រ-១,២ម៉ែត្រ	កក្កដា ដល់ តុលា
ទ្រូ	ចំនួន	៣គ្រឿង	០,៤០ម៉ែត្រ- ២ម៉ែត្រ	កក្កដា ដល់ តុលា



ប្រភេទទូក កាណូត	ចំនួនគ្រួសារ	ចំណុះ	កំលាំងសេះ
ទូកចែវ	២០	១០០គីឡូក្រាម	
ទូកមានម៉ាស៊ីន	៦៧	២០០ ទៅ ៣០០គីឡូក្រាម	៥ ទៅ ១៣

-ឧបករណ៍នេសាទ និងទូកកាណូតរបស់អ្នក មិនមែនជាសមាជិកសហគមន៍ដែលមកពីខាងក្រៅសហគមន៍នេសាទ

ប្រភេទឧបករណ៍	ឯកតា	ចំនួនគ្រួសារ	ទំហំ/ប្រវែង	រដូវប្រើប្រាស់ឧបករណ៍ (ខែ...ដល់ខែ...)
សំណាញ់	វង់	៥វង់	១,៥ស.ម-២,៥ស.ម/៧ម៉ែត្រ	ប្រើពេញ១ឆ្នាំ
មង	ហត្ថ	៣ហត្ថ	៥ស.ម - ៧ស.ម/ ៨ម៉ែត្រ	ប្រើពេញ១ឆ្នាំ
សន្ទូច	ថ្ងៃ	១៥០ថ្ងៃ	២ស.ម - ៣ស.ម/ ៤០ម៉ែត្រ	មិច្ឆុនា ដល់ តុលា

ប្រភេទទូក កាណូត	ចំនួនគ្រួសារ	ចំណុះ	កំលាំងសេះ
ទូកចែវ	៣០	១០០គីឡូក្រាម	
ទូកមានម៉ាស៊ីន	៥០	២០០ ទៅ ៣០០គីឡូក្រាម	៥ ទៅ ១៣

គ-ការប៉ាន់ប្រមាណផលចាប់បានប្រចាំឆ្នាំ

ប្រភេទផលនេសាទ	បរិមាណផលនេសាទចាប់បានគិតជាមធ្យមប្រចាំគ្រួសារ(គិតជាគីឡូក្រាម)		
	រដូវប្រាំង	រដូវវស្សា	សរុបប្រចាំឆ្នាំ
ត្រី	៨០	៦០	១៤០
ក្តាម ខ្យង អណ្តើក.....		៣០	៣០

**៥-ផែនការគ្រប់គ្រងសហគមន៍នេសាទ**

**ក-ទស្សនៈវិស័យ**

សហគមន៍នេសាទភូមិភ្នំ មានទស្សនៈវិស័យរួមចំណែកគ្រប់គ្រងធនធានផលផលប្រកបដោយសមធម៌ និងចីរភាព ដើម្បីរួមចំណែកកាត់បន្ថយភាពក្រីក្ររបស់ប្រជាពលរដ្ឋ។

**ខ-គោលបំណង**



- ចូលរួមគ្រប់គ្រងដែននេសាទទឹកសាបដែលបានលុប ឬ កាត់បន្ថយពីឡើយនេសាទ កន្លែងនេសាទគ្រួសារដែលរក្សាទុកសម្រាប់ប្រជាពលរដ្ឋធ្វើនេសាទជាប្រពៃណី ឬ សហគមន៍ធ្វើនេសាទ កន្លែងនេសាទបម្រុង ទំនាបលិចទឹកក្នុងរដូវតំឡើង នាទីព្រៃលិចទឹក ។
- ចូលរួមគ្រប់គ្រងធនធានជលផលប្រកបដោយនិរន្តរភាព និងធានាការបែងចែកផលប្រយោជន៍ធនធានជលផលជូនប្រជាពលរដ្ឋខ្មែរប្រកបដោយសមធម៌។
- ដើម្បីធ្វើឱ្យប្រសើរឡើងនូវជីវភាពសមាជិកសហគមន៍ តាមតយៈការអភិវឌ្ឍន៍ចម្រុះដោយមានការចូលរួម
- ដើម្បីឱ្យប្រជាពលរដ្ឋខ្មែរបានយល់ច្បាស់ ហើយនិងឈានទៅចាត់ទុកថាខ្លួនជាម្ចាស់លើធនធានធម្មជាតិ។

**ក-ផែនការគ្រប់គ្រងកន្លែងនេសាទសហគមន៍**

**ក១-ផែនការប្រើប្រាស់ឧបករណ៍នេសាទ**

ផែនការប្រើប្រាស់ឧបករណ៍នេសាទនៅក្នុងកន្លែងនេសាទសហគមន៍ គឺរៀបចំឡើងដោយគិតគូរអំពីប្រភេទដែននេសាទ ប្រភេទ ទំហំ ប្រវែង និងចំនួនឧបករណ៍នេសាទ ចំនួនអ្នកនេសាទ និងរដូវនេសាទ។

ផែនការប្រើប្រាស់ឧបករណ៍នេសាទនៅក្នុងកន្លែងនេសាទសហគមន៍ត្រូវបានរៀបចំឡើងដូចខាងក្រោម ៖

ឈ្មោះ/ទីតាំង កន្លែងនេសាទ	ពេលវេលា ធ្វើនេសាទ	ឧបករណ៍នេសាទអនុញ្ញាតឱ្យប្រើ			ផ្សេង
		ប្រភេទ	ទំហំ/ប្រវែង	ចំនួន	
ទន្លេមេគង្គ	ពេញ១ឆ្នាំ	សំណាញ់ មង លប សែយ៉ិន សន្ទូច	២ស.ម-៧ស.ម ២ស.ម-៧ស.ម ២ម៉ែត្រ-១ម៉ែត្រ ២ម៉ែត្រ-១ម៉ែត្រ ១៥០ម៉ែត្រ	៥វង់/គ្រួសារ ៣ដៃ/គ្រួសារ ៣គ្រឿង/គ្រួសារ ៣គ្រឿង/គ្រួសារ ១០០ផ្លែ	
អូរភ្នំលំ	ខែ០៧ដល់ខែ១០	សំណាញ់ លប សែយ៉ិន សន្ទូច ទ្រូ	២ស.ម-៥ស.ម ២ម៉ែត្រ-១ម៉ែត្រ ២ម៉ែត្រ-១ម៉ែត្រ ១៥០ម៉ែត្រ ១ម៉ែត្រ-០,៤០ម៉ែត្រ	៥វង់/គ្រួសារ ៣គ្រឿង/គ្រួសារ ៣គ្រឿង/គ្រួសារ ១០០ផ្លែ ២គ្រឿង/គ្រួសារ	
អូរកាំងក្លោក	ខែ០៧ដល់ខែ១០	សំណាញ់ លប សែយ៉ិន សន្ទូច ទ្រូ	២ស.ម-៥ស.ម ២ម៉ែត្រ-១ម៉ែត្រ ២ម៉ែត្រ-១ម៉ែត្រ ១៥០ម៉ែត្រ ១ម៉ែត្រ-០,៤០ម៉ែត្រ	៥វង់/គ្រួសារ ៣គ្រឿង/គ្រួសារ ៣គ្រឿង/គ្រួសារ ១០០ផ្លែ ២គ្រឿង/គ្រួសារ	
អូរកាំងរទេះ	ខែ០៧ដល់ខែ១០	សំណាញ់ មង លប	២ស.ម-៧ស.ម ២ស.ម-៧ស.ម ២ម៉ែត្រ-១ម៉ែត្រ	៥វង់/គ្រួសារ ៣ដៃ/គ្រួសារ ៣គ្រឿង/គ្រួសារ	



		សែយ៉ែន សន្ទូច	២ម៉ែត្រ-១ម៉ែត្រ ១៥០ម៉ែត្រ	៣គ្រឿង/គ្រួសារ ១០០ផ្ទះ
អន្លង់ថ្នល់	ខែ០៦ដល់ខែ០៩	សំណាញ់ មង លប សែយ៉ែន សន្ទូច	២ស.ម-៧ស.ម ២ស.ម-៧ស.ម ២ម៉ែត្រ-១ម៉ែត្រ ២ម៉ែត្រ-១ម៉ែត្រ ១៥០ម៉ែត្រ	៥គ្រឿង/គ្រួសារ ៣គ្រឿង/គ្រួសារ ៣គ្រឿង/គ្រួសារ ៣គ្រឿង/គ្រួសារ ១០០ផ្ទះ



**គ២-ផែនការកែលំអរដែននេសាទ**

ឈ្មោះដែន នេសាទ	ទំហំហិ.ត	ទំហំដែលត្រូវ កែលំអរ	សកម្មភាព	ថ្ងៃ ខែ ឆ្នាំ ចាប់ផ្តើម	ថ្ងៃ ខែ ឆ្នាំ បញ្ចប់	ផ្សេងៗ
អូរកាំងរទេះ	២,៥០ ហិ.ត	១,៥០ហិ.ត	បោះបង្គោលព្រំប្រទល់ ដាក់ផ្លាកសញ្ញា ចុះល្អិត	ខែ១២ឆ្នាំ២០១១ ខែ០៣ឆ្នាំ២០១១	ខែ០១ឆ្នាំ២០១៣ ខែ០៥ឆ្នាំ២០១៣	
អូរភ្នំលំ	១៥ហិ.ត	៣ហិ.ត	បោះបង្គោលព្រំប្រទល់ ស្តារអូរ	ខែ១០ឆ្នាំ២០១១ ខែ១១ឆ្នាំ២០១១	ខែ១១ឆ្នាំ២០១៣ ខែ១២ឆ្នាំ២០១៣	

**គ៣-ផែនការរៀបចំកន្លែងអភិរក្ស**

ឈ្មោះដែន នេសាទ	ទំហំ(ម)	ប្រភេទនៃការអភិរក្ស	សកម្មភាព	ថ្ងៃ ខែ ឆ្នាំ ចាប់ផ្តើម	ថ្ងៃ ខែ ឆ្នាំ បញ្ចប់	ផ្សេងៗ
អន្លង់កោះសន្ទុក	៣៣ហិ.ត	ជាប្រភេទអន្លង់	-ផ្សព្វផ្សាយកន្លែងអភិរក្ស ដល់ប្រជាពលរដ្ឋ - ធ្វើស្លាកសញ្ញាហាមឃាត់ -ល្អិតជាប្រចាំ -បោះបង្គោលព្រំប្រទល់	ខែ០៤/២០១១  ខែ០១/២០១១ ១អាទិត្យ២ដង ខែ១១/២០១១	ខែ៥/២០១១  ខែ០១/២០១៣ ១អាទិត្យ២ដង ខែ១/២០១៣	រៀងរាល់ឆ្នាំ

**គ៤-ផែនការចុះល្អិតទប់ស្កាត់បទល្មើសនេសាទ**

ផែនការចុះល្អិតទប់ស្កាត់បទល្មើសនេសាទត្រូវបានរៀបចំឡើងដូចខាងក្រោម :

សកម្មភាព	គោលបំណង	លទ្ធផលរំពឹងទុក
ទំនាក់ទំនងជាមួយស្ថាប័នពាក់ព័ន្ធលើ ការគ្រប់គ្រងសហគមន៍នេសាទ	ដើម្បីឱ្យអាជ្ញាធរមូលដ្ឋាន និងស្ថាប័នពាក់ ព័ន្ធមានការចូលរួមសហការនិងជួយជំរុញ ការអនុវត្តឱ្យបានសមស្របតាមផែនការ គ្រោងទុករបស់សហគមន៍នេសាទ	អាជ្ញាធរមូលដ្ឋាន និងស្ថាប័នពាក់ព័ន្ធមានការ គាំទ្រនិងចូលរួមរាល់សកម្មភាពដែលបាន អនុវត្តរបស់សហគមន៍នេសាទមានភាពទទួល ខុសត្រូវស្របទៅតាមគោលការណ៍ណែនាំច្បាប់
ផ្សព្វផ្សាយពីច្បាប់ផលជល់ច្របាប់បទ ដ្ឋាននានាដែលពាក់ព័ន្ធនិងចំណេះដឹង	សមាជិកសហគមន៍និងប្រជាពលរដ្ឋយល់ ដឹងអំពីវិស័យផលជល់និងបរិស្ថានហើយ	សមាជិកសហគមន៍និងប្រជាពលរដ្ឋក្នុងនិងក្រៅ សហគមន៍ចូលរួមការពារ ថែរក្សា និងប្រើប្រាស់



បរិស្ថានដល់ប្រជាពលរដ្ឋ	ចូលរួមទប់ស្កាត់បទល្មើសនេសាទដើម្បីថែរក្សានិងប្រើប្រាស់ធនធានធម្មជាតិប្រកបដោយនិរន្តរភាព	ធនធានធម្មជាតិប្រកបដោយសមធម៌និងការបំផ្លាញធនធានធម្មជាតិត្រូវបានចម្រុះ
ប្រជុំពិភាក្សាគណៈកម្មការសហគមន៍រៀបចំផែនការប្រចាំខែនិងត្រីមាស	ដើម្បីឆ្លុះបញ្ចាំងនិងកំណត់ផែនការផែនការអនុវត្តផ្ទៃក្នុងសម្រាប់លើការអនុវត្តនិងរៀបចំផែនការបន្តសំដៅការអនុវត្តទទួលបានជោគជ័យ	គណៈកម្មការទទួលបាននូវបទពិសោធន៍និងចំណេះដឹងថ្មីៗលើការដោះស្រាយបញ្ហានិងមានការកែលំអរកាន់តែប្រសើរឡើង
សហការជាមួយស្ថាប័នជំនាញ សម្ភកិច្ចនិងសហគមន៍ជិតខាងក្នុងការចុះបង្ក្រាបបទល្មើស០៣ដងក្នុង១ខែ	ដើម្បីបង្កើនកិច្ចសហការរវាងសហគមន៍និងអាជ្ញាធរនិងសម្ភកិច្ចពាក់ព័ន្ធក្នុងការបង្ក្រាបបទល្មើសនេសាទ	ការនេសាទខុសច្បាប់ត្រូវបានកាត់បន្ថយ និងត្រូវបានលុបបំបាត់នៅក្នុងសហគមន៍ភូមិតូរ្យខ្លា

**គ៥-ផែនការថវិកាទ្រទ្រង់សម្រាប់អភិវឌ្ឍន៍សហគមន៍**

ផែនការថវិកាទ្រទ្រង់សម្រាប់អភិវឌ្ឍន៍សហគមន៍ត្រូវបានរៀបចំឡើងដូចខាងក្រោម :

ប្រភេទប្រាក់ចំណូល	សកម្មភាព	ថ្ងៃខែឆ្នាំចាប់ផ្តើម	ថ្ងៃខែឆ្នាំចប់បញ្ចប់	ចំណូលសរុប	ផ្សេងៗ
ភាគទានពីសមាជិកសហគមន៍នេសាទ	-ផ្សព្វផ្សាយជ្រើសរើសសមាជិកថ្មី	ខែ០៨ឆ្នាំ២០១១	ខែ០៨ឆ្នាំ២០១៣		៥០០រៀល/នាក់
	-ដើរប្រមូលភាគទានតាមផ្ទះសមាជិក	ខែ០៨ឆ្នាំ២០១១	ខែ០៨ឆ្នាំ២០១៣		
ភាគទានប្រចាំឆ្នាំ	-ផ្សព្វផ្សាយជូនដំណឹងមុនរយៈពេល១៥ថ្ងៃ	ពាក់កណ្តាលខែ១១ឆ្នាំ២០១១	ពាក់កណ្តាលខែ១១ឆ្នាំ២០១៣		រៀងរាល់ឆ្នាំរយៈពេល៣ឆ្នាំ៣០០០រៀល/គ្រួសារ
	-ដើរប្រមូលភាគទានតាមផ្ទះសមាជិក	ខែ១២ឆ្នាំ២០១១	ខែ១២ឆ្នាំ២០១៣		

**យ-យុទ្ធសាស្ត្រ**

ដើម្បីអនុវត្តផែនការឱ្យទទួលបានជោគជ័យ យុទ្ធសាស្ត្រមួយចំនួនត្រូវបានរៀបចំ ដូចខាងក្រោម :


- បង្កើតគណៈកម្មការសម្រាប់អនុវត្តតាមដាន ត្រួតពិនិត្យ និងវាយតម្លៃការអនុវត្តផែនការ រួមមាន៖ សមាជិក គណៈកម្មការសហគមន៍នេសាទ ចាស់ទុំដែលមានបទពិសោធន៍និងចំណេះដឹងល្អៗជាពិសេសបញ្ហានេសាទ
- ស្នើសុំជំនួយបច្ចេកទេសពីរដ្ឋបាលជលផលមានសមត្ថកិច្ច ដើម្បីជួយផ្តល់យោបល់ចំពោះផែនការណាដែលទាក់ទងនិងបច្ចេកទេសជលផលដូចជា ការធ្វើផែនការកន្លែងអភិរក្សមេពូជត្រី ការរៀបចំកន្លែងអភិរក្ស ព្រៃលិចទឹក កន្លែងអភិរក្សជីវៈចម្រុះ ការស្តារព្រែក ការកំណត់ឧបករណ៍នេសាទ ការចិញ្ចឹមត្រី ការរកថវិកាទ្រទ្រង់ជាដើម
- រៀបចំយុទ្ធសាស្ត្រទំនាក់ទំនងជាមួយស្ថាប័នជំនាញ អង្គការនានា គម្រោង និងម្ចាស់ជំនួយដើម្បីទទួលបានការឧបត្ថម្ភគាំទ្រ និងថវិកាសម្រាប់ដំណើរការអនុវត្តផែនការ




- រៀបចំផែនការអនុវត្តផែនការតាមដំណាក់កាលនីមួយៗដោយដាក់លាក់
- ទាក់ទងជាមួយរដ្ឋបាលជលផលដើម្បីសុំការគាំទ្រថវិកា និងជួយរកដៃគូសម្រាប់ទ្រទ្រង់ផែនការគ្រប់គ្រងសហគមន៍នេសាទ
- ផ្សព្វផ្សាយផែនការគ្រប់គ្រងកន្លែងនេសាទសហគមន៍ដល់សមាជិកសហគមន៍នេសាទ និងអ្នកពាក់ព័ន្ធសំខាន់ៗដើម្បីជម្រុញការចូលរួម និងគាំទ្រដល់ការអនុវត្តផែនការគ្រប់គ្រងនេះ
- កៀងគរការចូលរួមចំណែករបស់សមាជិកសហគមន៍នេសាទ
- រៀបចំវិធានការណ៍ចំពោះអ្នកនេសាទមកពីខាងក្រៅសហគមន៍
- ពង្រឹងសម្ភាពបច្ចេកទេស និង គ្រប់គ្រងរបស់គណៈកម្មការសហគមន៍នេសាទ
- ចងក្រងក្រុមអ្នកនេសាទទៅតាមប្រភេទឧបករណ៍នេសាទ ដើម្បីចូលរួមអនុវត្តផែនការ
- បញ្ចូលផែនការគ្រប់គ្រងសហគមន៍នេសាទទៅក្នុងផែនការអភិវឌ្ឍន៍ឃុំ សង្កាត់។

**តារាងសង្ខេបផែនការគ្រប់គ្រងកន្លែងនេសាទសហគមន៍ត្រីមីត្រូល**

**យោងលេខ៣៧១ (២០១១ ដល់ ២០១៣)**



ប្រភេទផែនការ	សកម្មភាព	លទ្ធផលរំពឹងទុក	ការប៉ាន់ស្មានចំណាយ(ដុល្លារ)	ប្រភេទថវិកា	ពេលវេលាបញ្ចប់
១-ការប្រើប្រាស់ឧបករណ៍នេសាទ	ប្រជុំផ្សព្វផ្សាយអំពីផែនការប្រើប្រាស់ឧបករណ៍នេសាទសហគមន៍	-សមាជិកនិងប្រជាពលរដ្ឋចូលរួមអនុវត្តតាមផែនការប្រើប្រាស់ឧបករណ៍នេសាទសហគមន៍ -ផលត្រីនៅក្នុងសហគមន៍មានការកើនឡើងប្រជាពលរដ្ឋអាចរកត្រីបានពេញ១ឆ្នាំ	៣៥\$	អង្គការដៃគូ	២០១៣
	បិទផ្សាយឯកសារផែនការប្រើប្រាស់ឧបករណ៍នេសាទសហគមន៍		៣០\$	អង្គការដៃគូ	២០១៣
	ចែកចាយឯកសារផែនការតាមផ្ទះ		៤៥\$	អង្គការដៃគូ	២០១៣
	ផ្សព្វផ្សាយតាមមេត្រូនូវផែនការប្រើប្រាស់ឧបករណ៍នេសាទសហគមន៍		៩០\$	អង្គការដៃគូ	២០១៣
២-ការកែលម្អផែនការនេសាទ	ដាក់ស្លាកសញ្ញាការពារព្រៃលិចទឹក	-ឲ្យប្រជាពលរដ្ឋដឹង	៣០០\$	អង្គការដៃគូ	
	ស្តារអូរ	-ធ្វើឱ្យមានជម្រៅជ្រៅនៅរដូវវស្សា -ដុកទឹកនៅរដូវវស្សាឱ្យបានយូរខែ	៣០០\$	អង្គការដៃគូ	២០១៣
៣-ការរៀបចំកន្លែងអភិរក្ស	ផ្សព្វផ្សាយពីកន្លែងអភិរក្សដល់ប្រជាពលរដ្ឋឱ្យបានទូលំទូលាយ	សមាជិកសហគមន៍នេសាទនិងប្រជាពលរដ្ឋក្នុងនិងក្រៅសហគមន៍ចូលរួមការពារថែរក្សា	៦០\$	អង្គការដៃគូ	២០១៣
	ចុះកំណត់ប្រែប្រួលកន្លែងអភិរក្ស	តំបន់អភិរក្សមានប្រើប្រាស់ច្បាស់លាស់	១៥០\$	អង្គការដៃគូ	២០១៣
	ធ្វើស្ថិតសញ្ញាហាមឃាត់ចំនួន២ផ្ទាំង	សមាជិកសហគមន៍នេសាទនិងប្រជាពលរដ្ឋក្នុងនិងក្រៅសហគមន៍ចូលរួមការពារថែរក្សា	៣០០\$	អង្គការដៃគូ	២០១៣
	ល្បាតជាប្រចាំកន្លែងអភិរក្ស	សមាជិកក្រុមល្បាតចូលរួមល្បាតតាមផែនការ ៣ដង/ខែ	១០០\$	អង្គការដៃគូ	២០១៣
	ទំនាក់ទំនងជាមួយស្ថាប័នពាក់ព័ន្ធលើការគ្រប់គ្រងសហគមន៍នេសាទ	អាជ្ញាធរនិងស្ថាប័នពាក់ព័ន្ធមានការគាំទ្រនិងចូលរួមរាល់សកម្មភាពអនុវត្តនិងការ	៣០\$	អង្គការដៃគូ	២០១៣

<p>៤-ការចុះល្បួកទប់ស្កាត់បទល្មើសនេសាទ</p>	<p>ផ្សព្វផ្សាយពីច្បាប់ជលផលថ្មីច្បាប់បទដ្ឋាននានាដែលពាក់ព័ន្ធនិងចំណេះដឹងបរិស្ថានដល់ប្រជាពលរដ្ឋ</p> <p>ប្រជុំពិភាក្សាគណៈកម្មការសហគមន៍រៀបចំផែនការប្រចាំខែនិងត្រីមាស</p> <p>សហការជាមួយស្ថាប័នជំនាញ សម្បត្តិចូល និងសហគមន៍ជិតខាងក្នុងការចុះបង្ក្រាបបទល្មើស០៣ដងក្នុង១ខែ</p> <p>ភាគទានពីសមាជិកសហគមន៍</p> <p>ភាគទានប្រចាំឆ្នាំ</p>	<p>អនុវត្តមានភាពទទួលខុសត្រូវស្របទៅតាមគោលការណ៍ណែនាំនៃច្បាប់</p> <p>សមាជិកសហគមន៍នេសាទនិងប្រជាពលរដ្ឋក្នុងនិងក្រៅសហគមន៍ចូលរួមការពារថែរក្សានិងប្រើប្រាស់ធនធានធម្មជាតិប្រកបដោយសមធម៌និងការបម្រើផ្ទៃក្នុងធនធានត្រូវបានថែទាំ</p> <p>គណៈកម្មការទទួលនូវបទពិសោធន៍និងចំណេះដឹងថ្មីៗលើការដោះស្រាយបញ្ហានិងមានការកែលំអរកាន់តែប្រសើរឡើង</p> <p>ការនេសាទខុសច្បាប់ត្រូវបានកាត់បន្ថយនិងត្រូវបានលុបបំបាត់នៅក្នុងសហគមន៍</p> <p>-ផ្សព្វផ្សាយប្រើសេរីសសមាជិកថ្មី៣០នាក់/ឆ្នាំ</p> <p>-ដើររូបមូលភាគទានតាមផ្ទះសមាជិក</p> <p>សមាជិកសហគមន៍និងចូលរួមបង់ភាគទានប្រចាំឆ្នាំរៀងរាល់ឆ្នាំ</p>	<p>៩០\$</p> <p>៦០\$</p> <p>៥០\$</p>	 <p>អង្គការជំគូ</p> <p>អង្គការជំគូ</p> <p>អង្គការជំគូ</p> <p>សហគមន៍នេសាទ</p> <p>សហគមន៍នេសាទ</p>	<p>២០១៣</p> <p>២០១៣</p> <p>២០១៣</p> <p>២០១៣</p> <p>២០១៣</p> <p>២០១៣</p>
<p>៥-ផែនការថវិការទ្រង់សម្រាប់អភិវឌ្ឍន៍សហគមន៍</p>					

តារាងកម្មវិធីការងារ

សកម្មភាព	ពេលវេលា																							
	២០១០						២០១១						២០១២											
	១	២	៣	៤	៥	៦	៧	៨	៩	១០	១១	១២	១	២	៣	៤	៥	៦	៧	៨	៩	១០	១១	១២
១- ការប្រើប្រាស់ឧបករណ៍នេសាទ																								
១-១ ប្រជុំផ្សព្វផ្សាយអំពីផែនការប្រើប្រាស់ឧបករណ៍																								
១-២ បិទផ្សាយឯកសារផែនការប្រើប្រាស់ឧបករណ៍នេសាទ																								
១-៣ ចែកចាយឯកសារផែនការតាមផ្ទះ																								
១-៤ ផ្សព្វផ្សាយតាមមេត្រូនូវផែនការប្រើប្រាស់ឧបករណ៍នេសាទ																								
២- ការកែលំអរផែនការនេសាទ																								
២-១ បោះបង្គោលព្រៃប្រទល់																								
២-២ ស្តារអូរ																								
៣- ការរៀបចំកន្លែងអភិរក្ស																								
៣-១ ផ្សព្វផ្សាយពីកន្លែងអភិរក្ស																								
៣-២ ធ្វើស្នាក់សញ្ញាហាមឃាត់																								
៣-៣ ស្នាក់ប្រចាំកន្លែងអភិរក្ស																								
៣-៤ បោះបង្គោលព្រៃប្រទល់																								
៤- ការចុះឈ្មោះស្ថាប័នបទល្មើស																								
៤-១ ទំនាក់ទំនងជាមួយស្ថាប័នពាក់ព័ន្ធលើការគ្រប់គ្រងសហគមន៍																								
៤-២ ផ្សព្វផ្សាយពីច្បាប់លេខ៧៧ និងច្បាប់បទដ្ឋាននានា																								
៤-៣ ប្រជុំពិភាក្សាគណៈកម្មការសហគមន៍រៀបចំផែនការ																								
៤-៤ សហការជាមួយស្ថាប័នជំនាញ																								

