

ព្រះរាជាណាចក្រកម្ពុជា
ជាតិ សាសនា ព្រះមហាក្សត្រ

ផែនការគ្រប់គ្រងកន្លែងនេសាទសហគមន៍តូមិស្វាយ

តូមិ : ស្វាយ
យុំ : កោះស្រឡាញ់
ស្រុក : សៀមបូក
ខេត្ត : ស្ទឹងត្រែង

ព្រះរាជាណាចក្រកម្ពុជា
ជាតិ សាសនា ព្រះមហាក្សត្រ




**ផែនការគ្រប់គ្រងកន្លែងទេសាទសហគមន៍ភូមិស្វាយ
យះពេល៣ឆ្នាំ
(២០១១ - ២០១៣)**

សហគមន៍ទេសាទ	:	ភូមិស្វាយ
ភូមិ	:	ស្វាយ
ឃុំ	:	កោះស្រឡាយ
ស្រុក	:	សៀមបូក
ខេត្ត	:	ស្ទឹងត្រែង

មាតិកា

ផែនការគ្រប់គ្រងកន្លែងនេសាទសហគមន៍



១-ស្ថានភាពទូទៅ

២-អំពីប្រជាសាស្ត្រ

ក- ប្រជាពលរដ្ឋ

ខ- មុខរបរ

៣-កន្លែងនេសាទសហគមន៍ និងធនធានដែលមាននៅក្នុងនេសាទសហគមន៍

ក- ទីតាំង

ខ- ដែននេសាទ

គ- តំបន់ដែលមានលទ្ធភាពបង្កើតកន្លែងអភិរក្ស

ឃ- ធនធានជលផល

៤-ការធ្វើនេសាទ

ក- អ្នកនេសាទ

ខ- ឧបករណ៍នេសាទ

គ- ការប៉ាន់ប្រមាណផលចាប់បានប្រចាំឆ្នាំ

៥-ផែនការគ្រប់គ្រងសហគមន៍នេសាទ

ក- ទស្សនៈវិស័យ

ខ- គោលបំណង

គ- ផែនការគ្រប់គ្រងកន្លែងនេសាទសហគមន៍

គ១- ផែនការប្រើប្រាស់ឧបករណ៍នេសាទ

គ២- ផែនការកែលំអរដែននេសាទ

គ៣- ផែនការរៀបចំកន្លែងអភិរក្ស

គ៤- ផែនការគ្រប់គ្រងព្រៃលិចទឹក

គ៥- ផែនការចុះឈ្មោះចុះស្តារតំបន់លើសនេសាទ

គ៦- ផែនការអភិវឌ្ឍន៍កម្មវិធីចំរុះ

គ៧- ផែនការថវិកាទ្រទ្រង់សម្រាប់អភិវឌ្ឍន៍សហគមន៍

ឃ- យុទ្ធសាស្ត្រ

- តារាងសង្ខេបផែនការគ្រប់គ្រងកន្លែងនេសាទសហគមន៍រយៈពេល៣ឆ្នាំ

- តារាងកម្មវិធីការងារ

- តារាងឧបសម្ព័ន្ធ

**ផែនការគ្រប់គ្រង
កន្លែងនេសាទសហគមន៍**



១-ស្ថានភាពទូទៅ

សហគមន៍នេសាទភូមិស្វាយ ត្រូវបានបង្កើតឡើង ដោយមហាសន្និបាតកំណើតដំបូងនៅថ្ងៃទី ០៥ ខែតុលា ឆ្នាំ២០០៨ និងបានធ្វើកិច្ចព្រមព្រៀងកន្លែងនេសាទសហគមន៍ចុះថ្ងៃទី១៦ ខែកក្កដា ឆ្នាំ២០១០។

សហគមន៍នេសាទភូមិស្វាយ មានទីតាំងស្ថិតនៅក្នុងភូមិ ស្វាយ ឃុំកោះស្រឡាយ ស្រុកសៀមបូក ខេត្តស្ទឹងត្រែង ដែលមានសមាជិកសរុបចំនួន ២១៥ នាក់ ស្រីចំនួន៩៧នាក់ និងមានគណៈកម្មការចំនួន ៧នាក់ ស្រីចំនួន ០២នាក់។ ក្នុងនោះ ចំនួនគ្រួសារសរុប មានចំនួន ២៤២ គ្រួសារ។

កន្លែងមកសហគមន៍នេសាទនេះបានដំណើរការសកម្មភាពសំខាន់ៗរបស់ខ្លួន រួមមាន៖

- ចុះល្បាតត្រួតពិនិត្យដែននេសាទសហគមន៍
- ប្រជុំពិភាក្សាកំណត់ព្រំប្រទល់ដែននេសាទសហគមន៍
- ចុះកំណត់ព្រំប្រទល់ដែននេសាទសហគមន៍
- ចុះកំណត់កន្លែងអភិរក្សត្រីមេពូជ
- ចូលរួមវគ្គបណ្តុះបណ្តាល
- ចូលរួមប្រជុំជាមួយភូមិ ឃុំ

២-អំពីប្រជាសាស្ត្រ និងសេដ្ឋកិច្ចសង្គម


ក-ប្រជាសាស្ត្រ

- ចំនួនប្រជាពលរដ្ឋសរុបនៅក្នុងសហគមន៍មានចំនួន១០៦៦នាក់ ប្រុស៥១៧នាក់ ស្រី៥៤៩នាក់ ក្នុងនោះមានជនជាតិខ្មែរចំនួន១០៦៦នាក់។
- ចំនួនស្ត្រីមេម៉ាយក្នុងសហគមន៍នេសាទមាន ៣០ នាក់
- ចំនួនជនពិការក្នុងសហគមន៍នេសាទមាន ៤ នាក់ ស្រី ៣នាក់
- ចំនួនចាស់ជរាក្នុងសហគមន៍នេសាទមាន ១៥ នាក់ ស្រី ១២ នាក់
- ចំនួនកុមារកំព្រាក្នុងសហគមន៍នេសាទមាន ៤ នាក់ ស្រី១នាក់
- ចំនួនអ្នកមានជំងឺរ៉ាំរ៉ៃក្នុងសហគមន៍នេសាទមាន៥ នាក់ ស្រី ៣ នាក់
- ប្រជាពលរដ្ឋក្នុងសហគមន៍នេសាទជាអ្នកកាន់សាសនាព្រះពុទ្ធ ១០០%
- ក្នុងចំណោមសមាជិកគ្រួសារនៃសមាជិកសហគមន៍នេសាទទាំងអស់អ្នកមិនចេះអក្សរមានចំនួន២០៧នាក់ ស្រី ១១៥នាក់ កំរិតថ្នាក់បឋមសិក្សាចំនួន ២២៧នាក់ ស្រី ១៥៧នាក់ មធ្យមសិក្សា ២០នាក់ ស្រី ៥នាក់។

ខ-មុខរបរ

មុខរបរសំខាន់ៗរបស់ប្រជាពលរដ្ឋក្នុងសហគមន៍នេះរួមមាន៖

- ធ្វើស្រែចំនួន ២៤២ គ្រួសារ
- ធ្វើនេសាទ ចំនួន ២០០ គ្រួសារ
- ធ្វើចំការ(បន្លែ ឈើហូបផ្លែ ស្រូវ) ចំនួន ១៥០ គ្រួសារ
- ចិញ្ចឹមសត្វ(មាន់ ទា ជ្រូក គោ ក្របី)ចំនួន ១៥០ គ្រួសារ
- លក់ដូរចាប់ហួយចំនួន ៥ គ្រួសារ
- ជាងធ្វើឈើចំនួន៥ គ្រួសារ



៣-កន្លែងនេសាទសហគមន៍ និងធនធានដែលមាននៅក្នុងនេសាទសហគមន៍

ក-ទឹកកាំង

កន្លែងនេសាទសហគមន៍ភូមិស្វាយ មានទំហំ ១២៦៨ ហិកតា និងមាននិយាមការដូចមានចែងនៅក្នុងកិច្ចព្រមព្រៀង។

មានព្រំប្រទល់៖

- ខាងកើតទល់និងទន្លេ
- ខាងលិចទល់ភូមិកាំងដែក
- ខាងត្បូងទល់និងភូមិក្នុង
- ខាងជើងទល់និងកន្ទុយភូមិ ស្មាកោះ

ខ-ដែកគោល

កន្លែងនេសាទសហគមន៍ភូមិស្វាយ

-ទន្លេមេគង្គ	ទំហំ ហិកតា	នេសាទពេញ១ឆ្នាំ
-អូរតាខឹម	ទំហំ ១ ហិកតា	នេសាទចាប់ពីខែ កក្កដា ដល់ ខែកញ្ញា
-អូរយាយរុន	ទំហំ ០,៩៦អា	នេសាទចាប់ពីខែ កក្កដា ដល់ ខែកញ្ញា
-អូរស្វាយ	ទំហំ ១ ហិកតា	នេសាទចាប់ពីខែ កក្កដា ដល់ ខែវិច្ឆិកា
-អូរអញ្ជែង	ទំហំ ១ ហិកតា	នេសាទចាប់ពីខែ មិថុនា ដល់ ខែវិច្ឆិកា
-អូរចាន់	ទំហំ ១ ហិកតា	នេសាទចាប់ពីខែ មិថុនា ដល់ ខែកញ្ញា
-អូរស្រែ	ទំហំ ៤,៥ហិកតា	នេសាទចាប់ពីខែ កក្កដា ដល់ ខែកញ្ញា
-អូរតាមុំ	ទំហំ ១,៥ ហិកតា	នេសាទចាប់ពីខែ មិថុនា ដល់ ខែកញ្ញា
-អូរតាងំរ	ទំហំ ១,៥ ហិកតា	នេសាទចាប់ពីខែ កក្កដា ដល់ ខែកញ្ញា
-អូរតាដា	ទំហំ ១,៥ ហិកតា	នេសាទចាប់ពីខែ មិថុនា ដល់ ខែកញ្ញា

គ-តំបន់ដែលមានលទ្ធភាពបង្កើតកន្លែងអនិរក្ស

-អន្លង់ថ្នល់ ទំហំ ០៤ហិកតា

ឃ-ធនធានជលផល

- ប្រភេទត្រី (ត្រីរឹស ត្រីប៉ាស៊ីអ៊ី ត្រីព្រួល ត្រីប្រា ត្រីឆ្កែ ត្រីឆ្កាំង ត្រីកេស ត្រីបាក់ ត្រីឆ្ការ ត្រីក្រែក ត្រីទ្រនេន ត្រីត្រសក់ ត្រីគល់រាំង ត្រីខ្វារ ត្រីរៀល ត្រីខ្លា ត្រីកញ្ចុះ)។ល។
- ប្រភេទរាវីសត្វ (អណ្តើក ពស់ ខ្យង ក្តាម អន្ទង់ ខ្លោ កង្កែប សត្វស្លាប)។
- ប្រភេទរុក្ខជាតិព្រៃលិចទឹក និងវារីរុក្ខជាតិ (រាំង ត្រស់ គួរ ជ្រៃ សង្កែ ស្រឡៅ រៃ អណ្តែង ប្រជិញ)



៤-ការធ្វើនេសាទ

ក-អ្នកនេសាទ

- អ្នកនេសាទជាសមាជិកសហគមន៍ ចំនួន ២១៥ នាក់ ស្រី៩៧ នាក់
- អ្នកនេសាទមិនមែនជាសមាជិកសហគមន៍នេសាទ នៅក្នុងសហគមន៍មានចំនួន ៤៦៣ នាក់ ស្រី ២៦៨នាក់
- ប៉ាន់ស្មានអ្នកនេសាទមិនមែនជាសមាជិកដែលមកពីខាងក្រៅសហគមន៍មានចំនួន ១០០ នាក់ ស្រី ៤០នាក់

ខ-ឧបករណ៍នេសាទ

-ឧបករណ៍នេសាទ និងទូកកាណូតរបស់សមាជិកសហគមន៍នេសាទ

ប្រភេទឧបករណ៍	ឯកតា	ចំនួន / គ្រួសារ	ទំហំ/ប្រវែង	រដូវប្រើប្រាស់ឧបករណ៍ (ខែ...ដល់ខែ...)
សំណាញ់ត្រីរៀល	វង់	៥វង់	១,៥ស.ម-២,៥ស.ម/៧ម៉ែត្រ	ប្រើពេញ១ឆ្នាំ
សំណាញ់ត្រីធំ	វង់	៥វង់	៥ស.ម - ៧ស.ម/ ៨ម៉ែត្រ	ប្រើពេញ១ឆ្នាំ
មងត្រីរៀល	ហត្ថ	៣ហត្ថ	២ស.ម - ៣ស.ម/ ៤០ម៉ែត្រ	ប្រើពេញ១ឆ្នាំ
មងត្រីធំ	ហត្ថ	៣ហត្ថ	៤ស.ម - ៨ស.ម/ ៤០ម៉ែត្រ	ប្រើពេញ១ឆ្នាំ
សន្ទូច	ផ្លែ	១០០ផ្លែ	១០០ផ្លែ	ប្រើពេញ១ឆ្នាំ
លប	គ្រឿង	៣គ្រឿង	១,២ម៉ែត្រ - ២ម៉ែត្រ	មិថុនា ដល់ វិច្ឆិកា
សែយ៉ិន	គ្រឿង	៣គ្រឿង	១,២ម៉ែត្រ - ២ម៉ែត្រ	មិថុនា ដល់ វិច្ឆិកា
ចាន់	គ្រឿង	៣គ្រឿង	០,៦០ម៉ែត្រ-១,២ម៉ែត្រ	កក្កដា ដល់ តុលា
ទ្រូ	គ្រឿង	៣គ្រឿង	០,៤០ម៉ែត្រ- ២ម៉ែត្រ	កក្កដា ដល់ តុលា
ឈ្នាងជញ្ជក់	គ្រឿង	៣គ្រឿង	០,៦០ម៉ែត្រ- ១ម៉ែត្រ	កក្កដា ដល់ កញ្ញា
អង្រុត	គ្រឿង	៣គ្រឿង	០,៦០ម៉ែត្រ- ១ម៉ែត្រ	កក្កដា ដល់ កញ្ញា

ប្រភេទទូក កាណូត	ចំនួន	ចំណុះ	កំលាំងសេះ
ទូកចែវ	២៥	១០០គីឡូក្រាម	
ទូកមានម៉ាស៊ីន	៣០	២០០ ទៅ ៣០០គីឡូក្រាម	៥ ទៅ ១៣



-ឧបករណ៍នេសាទ និងទូកកាណូតរបស់អ្នកនៅក្នុងតំបន់ប៉ុន្តែមិនមែនជាសមាជិកសហគមន៍នេសាទ

ប្រភេទឧបករណ៍	ឯកតា	ចំនួន គ្រួសារ	ទំហំ/ប្រវែង	រដូវប្រើប្រាស់ឧបករណ៍ (ខែ...ដល់ខែ...)
សំណាញ់ត្រីរៀល	វង់	៥វង់	១,៥ស.ម-២,៥ស.ម/៧ម៉ែត្រ	ប្រើពេញ១ឆ្នាំ
សំណាញ់ត្រីធំ	វង់	៥វង់	៥ស.ម - ៧ស.ម/ ៨ម៉ែត្រ	ប្រើពេញ១ឆ្នាំ
មងត្រីរៀល	ហត្ថ	៣ហត្ថ	២ស.ម - ៣ស.ម/ ៤០ម៉ែត្រ	មិថុនា ដល់ តុលា
មងត្រីធំ	ហត្ថ	៣ហត្ថ	៤ស.ម - ៨ស.ម/ ៤០ម៉ែត្រ	មិថុនា ដល់ តុលា
សន្ទូច	ផ្លែ	២០០ផ្លែ	២០០ផ្លែ	ប្រើពេញ១ឆ្នាំ
លប	គ្រឿង	៣គ្រឿង	១,២ម៉ែត្រ - ២ម៉ែត្រ	មិថុនា ដល់ វិច្ឆិកា
សែយ៉ែន	គ្រឿង	៣គ្រឿង	១,២ម៉ែត្រ - ២ម៉ែត្រ	មិថុនា ដល់ វិច្ឆិកា
ចាន់	គ្រឿង	៣គ្រឿង	០,៦០ម៉ែត្រ-១,២ម៉ែត្រ	កក្កដា ដល់ តុលា
ទ្រូ	គ្រឿង	៣គ្រឿង	០,៤០ម៉ែត្រ- ២ម៉ែត្រ	កក្កដា ដល់ តុលា

ប្រភេទទូក កាណូត	ចំនួនគ្រួសារ	ចំណុះ	កំលាំងសេះ
ទូកចែវ	១៣	១០០គីឡូក្រាម	
ទូកមានម៉ាស៊ីន	៦០	២០០ ទៅ ៣០០គីឡូក្រាម	៥ ទៅ ១៣

-ឧបករណ៍នេសាទ និងទូកកាណូតរបស់អ្នក មិនមែនជាសមាជិកសហគមន៍ដែលមកពីខាងក្រៅសហគមន៍នេសាទ

ប្រភេទឧបករណ៍	ឯកតា	ចំនួន/ គ្រួសារ	ទំហំ/ប្រវែង	រដូវប្រើប្រាស់ឧបករណ៍ (ខែ...ដល់ខែ...)
សំណាញ់	វង់	៥វង់	១,៥ស.ម-២,៥ស.ម/៧ម៉ែត្រ	ប្រើពេញ១ឆ្នាំ
មង	ហត្ថ	៣ហត្ថ	៥ស.ម - ៧ស.ម/ ៨ម៉ែត្រ	ប្រើពេញ១ឆ្នាំ
សន្ទូច	ផ្លែ	១០០ផ្លែ	២ស.ម - ៣ស.ម/ ៤០ម៉ែត្រ	មិថុនា ដល់ តុលា

ប្រភេទទូក កាណូត	ចំនួនគ្រួសារ	ចំណុះ	កំលាំងសេះ
ទូកចែវ	៤០	១០០គីឡូក្រាម	
ទូកមានម៉ាស៊ីន	៦០	២០០ ទៅ ៣០០គីឡូក្រាម	៥ ទៅ ១៣

គ-ការប៉ាន់ប្រមាណផលចាប់បានប្រចាំឆ្នាំ

ប្រភេទផលនេសាទ	បរិមាណផលនេសាទចាប់បានគិតជាមធ្យមប្រចាំគ្រួសារ(គិតជាគីឡូក្រាម)		
	រដូវប្រាំង	រដូវវស្សា	សរុបប្រចាំឆ្នាំ
ត្រី	៧០	៣០	១០០
ក្តាម ខ្យង អណ្តើក.....		៧០	៧០



៥-ផែនការគ្រប់គ្រងសហគមន៍នេសាទ

ក-ទស្សនៈវិស័យ

សហគមន៍នេសាទភូមិស្វាយ មានទស្សនៈវិស័យរួមចំណែកគ្រប់គ្រងធនធានផលផលប្រកបដោយសមធម៌ និងចីរភាព ដើម្បីរួមចំណែកកាត់បន្ថយភាពក្រីក្ររបស់ប្រជាពលរដ្ឋ។

ខ-គោលបំណង

- ចូលរួមគ្រប់គ្រងដែននេសាទទឹកសាបដែលបានលុប ឬ កាត់បន្ថយពីឡូត៍នេសាទ កន្លែងនេសាទគ្រួសារដែលរក្សាទុកសម្រាប់ប្រជាពលរដ្ឋធ្វើនេសាទជាប្រពៃណី ឬ សហគមន៍ធ្វើនេសាទ កន្លែងនេសាទបំរុង ទំនាបលិចទឹកក្នុងរដូវតំឡើង នាទីព្រៃលិចទឹក ។
- ចូលរួមគ្រប់គ្រងធនធានផលផលប្រកបដោយនិរន្តរភាព និងធានាការបែងចែកផលប្រយោជន៍ធនធានផលផលជូនប្រជាពលរដ្ឋខ្មែរប្រកបដោយសមធម៌។
- ដើម្បីធ្វើឱ្យប្រសើរឡើងនូវជីវភាពសមាជិកសហគមន៍ តាមតម្រូវការអភិវឌ្ឍន៍ចម្រុះដោយមានការចូលរួម
- ដើម្បីឱ្យប្រជាពលរដ្ឋខ្មែរបានយល់ច្បាស់ ហើយនិងឈានទៅចាត់ទុកថាខ្លួនជាម្ចាស់លើធនធានធម្មជាតិ។

គ-ផែនការគ្រប់គ្រងកន្លែងនេសាទសហគមន៍

គ១-ផែនការប្រើប្រាស់ឧបករណ៍នេសាទ

ផែនការប្រើប្រាស់ឧបករណ៍នេសាទនៅក្នុងកន្លែងនេសាទសហគមន៍ គឺរៀបចំឡើងដោយគិតគូរអំពីប្រភេទដែននេសាទ ប្រភេទ ទំហំ ប្រវែង និងចំនួនឧបករណ៍នេសាទ ចំនួនអ្នកនេសាទ និងរដូវនេសាទ។

ផែនការប្រើប្រាស់ឧបករណ៍នេសាទនៅក្នុងកន្លែងនេសាទសហគមន៍ត្រូវបានរៀបចំឡើងដូចខាងក្រោម ៖

ឈ្មោះ/ទីតាំងកន្លែងនេសាទ	ពេលវេលាធ្វើនេសាទ	ឧបករណ៍នេសាទអនុញ្ញាតឱ្យប្រើ			ផ្សេង
		ប្រភេទ	ទំហំ/ប្រវែង	ចំនួន	
ទន្លេមេគង្គ	ពេញ១ឆ្នាំ	សំណាញ់	២ស.ម-៧ស.ម	៥វង់/គ្រួសារ	
		មង	២ស.ម-៧ស.ម	៣ហត្ថ/គ្រួសារ	
		លប	២ម៉ែត្រ-១ម៉ែត្រ	៣គ្រឿង/គ្រួសារ	
		សែយ៉ិន	២ម៉ែត្រ-១ម៉ែត្រ	៣គ្រឿង/គ្រួសារ	
		សន្ទូច	១៥០ម៉ែត្រ	១០០ផ្លែ	

អូរតាខឹម	ខែ០៧ដល់ខែ៩	សំណាញ់ លប សែយ៉ិន សន្ទូច ទ្រូ	២ស.ម-៥ស.ម ២ម៉ែត្រ-១ម៉ែត្រ ២ម៉ែត្រ-១ម៉ែត្រ ១៥០ម៉ែត្រ ១ម៉ែត្រ-០,៤០ម៉ែត្រ	 ៥វង់/គ្រួសារ ៣គ្រឿង/គ្រួសារ ៣គ្រឿង/គ្រួសារ ១០០ផ្លែ ២គ្រឿង/គ្រួសារ	
អូរយាយរុន	ខែ០៧ដល់ខែ៩	សំណាញ់ លប សែយ៉ិន សន្ទូច ទ្រូ	២ស.ម-៥ស.ម ២ម៉ែត្រ-១ម៉ែត្រ ២ម៉ែត្រ-១ម៉ែត្រ ១៥០ម៉ែត្រ ១ម៉ែត្រ-០,៤០ម៉ែត្រ	៥វង់/គ្រួសារ ៣គ្រឿង/គ្រួសារ ៣គ្រឿង/គ្រួសារ ១០០ផ្លែ ២គ្រឿង/គ្រួសារ	
អូរស្វាយ	ខែ០៧ដល់ខែ១១	សំណាញ់ មង លប សែយ៉ិន សន្ទូច	២ស.ម-៧ស.ម ២ស.ម-៧ស.ម ២ម៉ែត្រ-១ម៉ែត្រ ២ម៉ែត្រ-១ម៉ែត្រ ១៥០ម៉ែត្រ	៥វង់/គ្រួសារ ៣ ហត្ថ/គ្រួសារ ៣គ្រឿង/គ្រួសារ ៣គ្រឿង/គ្រួសារ ១០០ផ្លែ	
អូរអំព្នាង	ខែ០៦ដល់ខែ១១	សំណាញ់ មង លប សែយ៉ិន សន្ទូច	២ស.ម-៧ស.ម ២ស.ម-៧ស.ម ២ម៉ែត្រ-១ម៉ែត្រ ២ម៉ែត្រ-១ម៉ែត្រ ១៥០ម៉ែត្រ	៥វង់/គ្រួសារ ៣ហត្ថ/គ្រួសារ ៣គ្រឿង/គ្រួសារ ៣គ្រឿង/គ្រួសារ ១០០ផ្លែ	
អូរចាន់	ខែ០៦ដល់ខែ៩	សំណាញ់ លប សែយ៉ិន សន្ទូច ទ្រូ	២ស.ម-៥ស.ម ២ម៉ែត្រ-១ម៉ែត្រ ២ម៉ែត្រ-១ម៉ែត្រ ១៥០ម៉ែត្រ ១ម៉ែត្រ-០,៤០ម៉ែត្រ	៥វង់/គ្រួសារ ៣គ្រឿង/គ្រួសារ ៣គ្រឿង/គ្រួសារ ១០០ផ្លែ ២គ្រឿង/គ្រួសារ	
អូរស្រែ	ខែ០៧ដល់ខែ៩	សំណាញ់ លប សែយ៉ិន សន្ទូច ទ្រូ	២ស.ម-៥ស.ម ២ម៉ែត្រ-១ម៉ែត្រ ២ម៉ែត្រ-១ម៉ែត្រ ១៥០ម៉ែត្រ ១ម៉ែត្រ-០,៤០ម៉ែត្រ	៥វង់/គ្រួសារ ៣គ្រឿង/គ្រួសារ ៣គ្រឿង/គ្រួសារ ១០០ផ្លែ ២គ្រឿង/គ្រួសារ	
អូរតាម៉ុ	ខែ០៦ដល់ខែ០៩	មង សំណាញ់ សន្ទូច	២ស.ម-៧ស.ម ២ស.ម-៥ស.ម ១៥០ម៉ែត្រ	៣ដៃ/គ្រួសារ ៥វង់/គ្រួសារ ១០០ផ្លែ	
អូរតាងរ	ខែ០៧ដល់ខែ៩	សំណាញ់ មង	២ស.ម-៥ស.ម ២ស.ម-៧ស.ម	៥វង់/គ្រួសារ ៣ហត្ថ/គ្រួសារ	



		ទ្រង់ លប សន្ទូច	១ម៉ែត្រ-០,៤០ម៉ែត្រ ២ម៉ែត្រ-១ម៉ែត្រ ១០០ផ្ទៃ	៣គ្រឿង/គ្រួសារ ៣គ្រឿង/គ្រួសារ ១០០ផ្ទៃ ៥អង្កាវ/គ្រួសារ ៣គ្រឿង/គ្រួសារ ៣គ្រឿង/គ្រួសារ ១០០ផ្ទៃ ២គ្រឿង/គ្រួសារ
អូរដា	ខែ០៦ដល់ខែ០៩	សំណាញ់ លប សែយ៉ែន សន្ទូច ទ្រង់	២ស.ម-៥ស.ម ២ម៉ែត្រ-១ម៉ែត្រ ២ម៉ែត្រ-១ម៉ែត្រ ១០០ផ្ទៃ ១ម៉ែត្រ-០,៤០ម៉ែត្រ	

គ២-ផែនការកែលំអរដែននេសាទ

ឈ្មោះដែន នេសាទ	ទំហំ(ហ.ត)	ទំហំដែលត្រូវ កែលំអរ	សកម្មភាព	ថ្ងៃ ខែ ឆ្នាំ ចាប់ផ្តើម	ថ្ងៃ ខែ ឆ្នាំ បញ្ចប់	ផ្សេងៗ
អូរស្រែ	៤,៥ហ.ត	២ហ.ត	បោះបង្គោលព្រំប្រទល់ ដាក់ស្លាកសញ្ញា យាមល្បាត	ខែ១២ឆ្នាំ២០១១ ខែ០៣ឆ្នាំ២០១១ រៀងរាល់ខែ	ខែ០១ឆ្នាំ២០១៣ ខែ០៥ឆ្នាំ២០១៣ រៀងរាល់ខែ	
អូរតាម៉ុ	១,៥ហ.ត	១,៥ហ.ត	បោះបង្គោលព្រំប្រទល់ ដាក់ស្លាកសញ្ញា យាមល្បាត	ខែ១០ឆ្នាំ២០១១ ខែ១១ឆ្នាំ២០១១ រៀងរាល់ខែ	ខែ១១ឆ្នាំ២០១៣ ខែ១២ឆ្នាំ២០១១ រៀងរាល់ខែ	
អូរស្វាយ	១ហ.ត	១ហ.ត	បោះបង្គោលព្រំប្រទល់ ដាក់ស្លាកសញ្ញា យាមល្បាត	ខែ១០ឆ្នាំ២០១១ ខែ១១ឆ្នាំ២០១១ រៀងរាល់ខែ	ខែ១១ឆ្នាំ២០១៣ ខែ១២ឆ្នាំ២០១៣ រៀងរាល់ខែ	

គ៣-ផែនការចុះល្បាតទប់ស្កាត់បទល្មើសនេសាទ

ផែនការចុះល្បាតទប់ស្កាត់បទល្មើសនេសាទត្រូវបានរៀបចំឡើងដូចខាងក្រោម :

សកម្មភាព	គោលបំណង	លទ្ធផលរំពឹងទុក
ទំនាក់ទំនងជាមួយស្ថាប័នពាក់ព័ន្ធលើ ការគ្រប់គ្រងសហគមន៍នេសាទ	ដើម្បីឱ្យអាជ្ញាធរមូលដ្ឋាន និងស្ថាប័នពាក់ ព័ន្ធមានការចូលរួមសហការនិងជួយជំរុញ ការអនុវត្តឱ្យបានសមស្របតាមផែនការ គ្រោងទុករបស់សហគមន៍នេសាទ	អាជ្ញាធរមូលដ្ឋាន និងស្ថាប័នពាក់ព័ន្ធមានការ គាំទ្រនិងចូលរួមរាល់សកម្មភាពដែលបាន អនុវត្តរបស់សហគមន៍នេសាទមានភាពទទួល ខុសត្រូវស្របទៅតាមគោលការណ៍ណែនាំច្បាប់
ផ្សព្វផ្សាយពីច្បាប់ផលផលថ្មីច្បាប់បទ ដ្ឋាននានាដែលពាក់ព័ន្ធនិងចំណេះដឹង បរិស្ថានដល់ប្រជាពលរដ្ឋ	សមាជិកសហគមន៍និងប្រជាពលរដ្ឋយល់ ដឹងអំពីវិស័យផលផលនិងបរិស្ថានហើយ ចូលរួមទប់ស្កាត់បទល្មើសនេសាទដើម្បីថែ រក្សានិងប្រើប្រាស់ធនធានធម្មជាតិប្រកប ដោយនិរន្តរភាព	សមាជិកសហគមន៍និងប្រជាពលរដ្ឋក្នុងនិងក្រៅ សហគមន៍ចូលរួមការពារ ថែរក្សា និងប្រើប្រាស់ ធនធានធម្មជាតិប្រកបដោយ សមធម៌និងការ បំផ្លាញធនធានធម្មជាតិត្រូវបានថយចុះ
ប្រជុំពិភាក្សាគណៈកម្មការសហគមន៍	ដើម្បីឆ្លុះបញ្ចាំងនិងកំណត់ផែនការដែនបាន	គណៈកម្មការទទួលបាននូវបទពិសោធន៍និង



រៀបចំផែនការប្រចាំខែនិងត្រីមាស	អនុវត្តពង្រឹងសមត្ថភាពលើការអនុវត្តនិងរៀបចំផែនការបន្តសំដៅការអនុវត្តទទួលបានជោគជ័យ	ចំណេះដឹងថ្មី ឱ្យសេចក្តីស្រាយបញ្ហានិងមានការកែលម្អការងារតែប្រសើរឡើង
សហការជាមួយស្ថាប័នជំនាញ សម្ភារៈ និងសហគមន៍ជិតខាងក្នុងការចុះបង្ហាញបទល្មើស០៣ដងក្នុង១ខែ	ដើម្បីបង្កើនកិច្ចសហការរវាងសហគមន៍និងអាជ្ញាធរនិងសម្ភារៈពាក់ព័ន្ធក្នុងការបង្ហាញបទល្មើសនេសាទ	ការនេសាទខុសច្បាប់ត្រូវបានកាត់បន្ថយ និងត្រូវបានលុបបំបាត់នៅក្នុងសហគមន៍ភូមិភូមិខ្លា

គ៤-ផែនការថវិកាទ្រទ្រង់សម្រាប់អភិវឌ្ឍន៍សហគមន៍

ផែនការថវិកាទ្រទ្រង់សម្រាប់អភិវឌ្ឍន៍សហគមន៍ត្រូវបានរៀបចំឡើងដូចខាងក្រោម :

ប្រភេទប្រាក់ចំណូល	សកម្មភាព	ថ្ងៃខែឆ្នាំចាប់ផ្តើម	ថ្ងៃខែឆ្នាំចប់បញ្ចប់	ចំណូលសរុប	ផ្សេងៗ
ភាគទានពីសមាជិកសហគមន៍នេសាទ	-ផ្សព្វផ្សាយជ្រើសរើសសមាជិកថ្មី -ដើរប្រមូលភាគទានតាមផ្ទះសមាជិក	ខែ០៨ឆ្នាំ២០១១ ខែ០៨ឆ្នាំ២០១១	ខែ០៨ឆ្នាំ២០១៣ ខែ០៨ឆ្នាំ២០១៣		៥០០រៀល/នាក់
ភាគទានប្រចាំឆ្នាំ	-ផ្សព្វផ្សាយជូនដំណឹងមុនរយៈពេល១៥ថ្ងៃ -ដើរប្រមូលភាគទានតាមផ្ទះសមាជិក	ពាក់កណ្តាលខែ១១ឆ្នាំ២០១១ ខែ១២ឆ្នាំ២០១១	ពាក់កណ្តាលខែ១១ឆ្នាំ២០១៣ ខែ១២ឆ្នាំ២០១៣		រៀងរាល់ឆ្នាំរយៈពេល៣ឆ្នាំ ៣០០០រៀល/គ្រួសារ

ឃ-យុទ្ធសាស្ត្រ

ដើម្បីអនុវត្តផែនការឱ្យទទួលបានជោគជ័យ យុទ្ធសាស្ត្រមួយចំនួនត្រូវបានរៀបចំ ដូចខាងក្រោម :


- បង្កើតគណៈកម្មការសម្រាប់អនុវត្តតាមដាន ត្រួតពិនិត្យ និងវាយតម្លៃការអនុវត្តផែនការ រួមមាន៖ សមាជិក គណៈកម្មការសហគមន៍នេសាទ ចាស់ទុំដែលមានបទពិសោធន៍និងចំណេះដឹងល្អៗជាពិសេសបញ្ហានេសាទ
- ស្នើសុំជំនួយបច្ចេកទេសពីរដ្ឋបាលជលផលមានសមត្ថកិច្ច ដើម្បីជួយផ្តល់យោបល់ចំពោះផែនការណាដែលទាក់ទងនឹងបច្ចេកទេសជលផលដូចជា ការធ្វើផែនការកន្លែងអភិរក្សមេពូជត្រី ការរៀបចំកន្លែងអភិរក្ស ព្រៃលិចទឹក កន្លែងអភិរក្សជីវៈចម្រុះ ការស្តារព្រែក ការកំណត់ឧបករណ៍នេសាទ ការចិញ្ចឹមត្រី ការរកថវិកាទ្រទ្រង់ជាដើម
- រៀបចំយុទ្ធសាស្ត្រទំនាក់ទំនងជាមួយស្ថាប័នជំនាញ អង្គការនានា គម្រោង និងម្ចាស់ជំនួយដើម្បីទទួលបានការឧបត្ថម្ភគាំទ្រ និងថវិកាសម្រាប់ដំណើរការអនុវត្តផែនការ
- រៀបចំផែនការអនុវត្តផែនការតាមដំណាក់កាលនីមួយៗដោយជាក់លាក់
- ទាក់ទងជាមួយរដ្ឋបាលជលផលដើម្បីសុំការគាំទ្រថវិកា និងជួយរកដៃគូសម្រាប់ទ្រទ្រង់ផែនការគ្រប់គ្រងសហគមន៍នេសាទ
- ផ្សព្វផ្សាយផែនការគ្រប់គ្រងកន្លែងនេសាទសហគមន៍ដល់សមាជិកសហគមន៍នេសាទ និងអ្នកពាក់ព័ន្ធសំខាន់

ៗដើម្បីជម្រុញការចូលរួម និងគាំទ្រដល់ការអនុវត្តផែនការគ្រប់គ្រងនេះ


- កៀងគរការចូលរួមចំណែករបស់សមាជិកសហគមន៍នេសាទ
- រៀបចំវិធានការណ៍ចំពោះអ្នកនេសាទមកពីខាងក្រៅសហគមន៍
- ពង្រឹងសមត្ថភាពបច្ចេកទេស និង គ្រប់គ្រងរបស់គណៈកម្មការសហគមន៍នេសាទ
- ចងក្រងក្រុមអ្នកនេសាទទៅតាមប្រភេទឧបករណ៍នេសាទ ដើម្បីចូលរួមអនុវត្តផែនការ
- បញ្ចូលផែនការគ្រប់គ្រងសហគមន៍នេសាទទៅក្នុងផែនការអភិវឌ្ឍន៍ឃុំ សង្កាត់។



**ការវិនិយោគសាងសង់ការងារសាងសង់សាលាសិក្សាបឋម
ឈ្មោះ: លេខ ៣៧ (២០១១) ដល់ ២០១៣**




ប្រភេទផែនការ	សកម្មភាព	លទ្ធផលរំពឹងទុក	ការប៉ាន់ស្មាន ចំណាយ(រៀល)	ប្រភពជំនួយ	ពេលវេលាចាប់ផ្តើម	ពេលវេលាបញ្ចប់
១-ការប្រើប្រាស់ ឧបករណ៍នេសាទ	ប្រជុំផ្សព្វផ្សាយអំពីផែនការប្រើប្រាស់ ឧបករណ៍នេសាទសហគមន៍	-សមាជិកនិងប្រជាពលរដ្ឋចូលរួមអនុវត្តតាម ផែនការប្រើប្រាស់ឧបករណ៍នេសាទសហគមន៍	៧៥\$	អង្គការដៃគូ	២០១១	២០១៣
	បិទផ្សាយឯកសារផែនការប្រើប្រាស់ ឧបករណ៍នេសាទសហគមន៍	-ផលប្រើនៅក្នុងសហគមន៍មានការកើនឡើង ប្រជាពលរដ្ឋអាចរក្រីបានពេញមួយឆ្នាំ	៣០\$	អង្គការដៃគូ	២០១១	២០១៣
	ចែកចាយឯកសារផែនការតាមផ្ទះ		៤៥\$	អង្គការដៃគូ	២០១១	២០១៣
	ផ្សព្វផ្សាយតាមគ្រូនូវផែនការប្រើ ប្រាស់ឧបករណ៍នេសាទសហគមន៍		៩០\$	អង្គការដៃគូ	២០១១	២០១៣
២-ការកែលំអរផែន នេសាទ	ដាក់ស្លាកសញ្ញាការពារព្រៃលិចទឹក	-ឲ្យប្រជាពលរដ្ឋដឹង	៣០០\$	អង្គការដៃគូ	២០១១	២០១៣
	ស្តារអូរ	-ធ្វើឱ្យមានជម្រៅជ្រៅនៅរដូវវស្សា -ដុតទឹកនៅរដូវវស្សាឱ្យបានយូរខែ	៣០០\$	អង្គការដៃគូ	២០១១	២០១៣
	ផ្សព្វផ្សាយពីកន្លែងអភិរក្សដល់ ប្រជាពលរដ្ឋឱ្យបានទូលំទូលាយ	សមាជិកសហគមន៍នេសាទនិងប្រជាពលរដ្ឋ ក្នុងនិងក្រៅសហគមន៍ចូលរួមការពារថែរក្សា	៦០\$	អង្គការដៃគូ	២០១១	២០១៣
៣-ការរៀបចំកន្លែង អភិរក្ស	ចុះកំណត់ប្រទេសកន្លែងអភិរក្ស	តំបន់អភិរក្សមានប្រទេសច្បាស់លាស់	១៥០\$	អង្គការដៃគូ	២០១១	២០១៣
	ធ្វើស្លាកសញ្ញាហាមឃាត់ចំនួន ២ឆ្នាំង	សមាជិកសហគមន៍នេសាទនិងប្រជាពលរដ្ឋ ក្នុងនិងក្រៅសហគមន៍ចូលរួមការពារ ថែរក្សា	៣០០\$	អង្គការដៃគូ	២០១១	២០១៣
	ល្បាតជាប្រចាំកន្លែងអភិរក្ស	សមាជិកក្រុមល្បាតចូលរួមល្បាតតាមផែនការ ៣ដង/ខែ	១០០\$	អង្គការដៃគូ	២០១១	២០១៣
	ទំនាក់ទំនងជាមួយស្ថាប័នពាក់ព័ន្ធ លើការគ្រប់គ្រងសហគមន៍នេសាទ	-អាជ្ញាធរនិងស្ថាប័នពាក់ព័ន្ធមានការគាំទ្រនិង ចូលរួមរាល់សកម្មភាពនិងការអនុវត្តមានភាព ទទួលខុសត្រូវស្របទៅតាមគោលការណ៍ណែនាំ នៃច្បាប់	៣០\$	អង្គការដៃគូ	២០១១	២០១៣



<p>៤-ការចុះឈ្មោះបញ្ជីបញ្ជីស្ថាប័នបណ្ណាល័យសេសសល់</p>	<p>ផ្សព្វផ្សាយពីច្បាប់ផលិតផលច្នៃប្រឌិត និង ផ្លាស់ប្តូរកម្រិតពាក់ព័ន្ធនឹង ចំណេះដឹងបរិស្ថានដល់ប្រជាពលរដ្ឋ</p>	<p>-សមាជិកសហគមន៍នេសាទនិងប្រជាពលរដ្ឋ ក្នុងនិងក្រៅសហគមន៍ចូលរួមការងារ ថែរក្សា និងប្រើប្រាស់ធនធានធម្មជាតិប្រកបដោយ សមធម៌និងការបង្កើនប្រជាពលរដ្ឋបាន ថយចុះ</p>	<p>៩០\$</p>	<p>អង្គការជំនួយ</p>	<p>២០១១</p>	<p>២០១៣</p>
<p>៤-ផែនការវិភាគទ្រទ្រង់សម្រាប់អភិវឌ្ឍន៍សហគមន៍</p>	<p>ប្រជុំពិភាក្សាគណៈកម្មការសហគមន៍ រៀបចំផែនការប្រចាំខែនិងត្រីមាស</p> <p>សហការជាមួយស្ថាប័នជំនាញ សម្រាប់ចូលរួមសហគមន៍ជិតខាងក្នុង ការចុះបង្ក្រាបបទល្មើស១៣៧ដង ក្នុង១ខែ</p>	<p>គណៈកម្មការទទួលបាននូវបទពិសោធន៍និងចំណេះដឹងថ្មីៗលើការដោះស្រាយបញ្ហានិងមាន ការកែលម្អការងារប្រសើរឡើង</p> <p>ការនេសាទខុសច្បាប់ត្រូវបានកាត់បន្ថយនិង ត្រូវបានលុបបំបាត់នៅក្នុងសហគមន៍</p>	<p>៦០\$</p>	<p>អង្គការជំនួយ</p>	<p>២០១១</p>	<p>២០១៣</p>
<p>៤-ផែនការវិភាគទ្រទ្រង់សម្រាប់អភិវឌ្ឍន៍សហគមន៍</p>	<p>ភាគទានពីសមាជិកសហគមន៍</p> <p>ភាគទានប្រចាំឆ្នាំ</p>	<p>-ផ្សព្វផ្សាយប្រើប្រាស់សមាជិកថ្មី៣០នាក់/ឆ្នាំ</p> <p>-ដើរចូលរួមភាគទានតាមផ្ទះសមាជិក សមាជិកសហគមន៍និងចូលរួម បងភាគទានប្រចាំឆ្នាំរៀងរាល់ឆ្នាំ</p>	<p>៥០\$</p>	<p>សហគមន៍ នេសាទ</p> <p>សហគមន៍ នេសាទ</p>	<p>២០១១</p>	<p>២០១៣</p>

តារាងផែនការសកម្មភាព



សកម្មភាព	ពេលវេលា																							
	២០១១						២០១២						២០១៣											
	១	២	៣	៤	៥	៦	៧	៨	៩	១០	១១	១២	១	២	៣	៤	៥	៦	៧	៨	៩	១០	១១	១២
១- ការប្រើប្រាស់ឧបករណ៍នេសាទ																								
១-១ ប្រជុំផ្សព្វផ្សាយអំពីផែនការប្រើប្រាស់ឧបករណ៍																								
១-២ បិទផ្សាយឯកសារផែនការប្រើប្រាស់ឧបករណ៍នេសាទ																								
១-៣ ចែកចាយឯកសារផែនការតាមផ្ទះ																								
១-៤ ផ្សព្វផ្សាយតាមមេត្រូនូវផែនការប្រើប្រាស់ឧបករណ៍នេសាទ																								
២-ការកែលំអរផែននេសាទ																								
២-១ រោះបង្គោលព្រំប្រទល់																								
២-២ ដាក់ស្លាកសញ្ញា																								
៣-ការចុះឈ្មោះស្តាប់ស្តាប់បទល្មើស																								
៣-១ ទំនាក់ទំនងជាមួយស្ថាប័នពាក់ព័ន្ធលើការគ្រប់គ្រងសហគមន៍																								
៣-២ ផ្សព្វផ្សាយពីច្បាប់ជលផលថ្មី និងច្បាប់បទដ្ឋាននានា																								
៣-៣ ប្រជុំពិភាក្សាគណៈកម្មការសហគមន៍រៀបចំផែនការ																								
៣-៤ សហការជាមួយស្ថាប័នជំនាញសម្រាប់ការគ្រប់គ្រងសហគមន៍ជិតខាងក្នុង																								

តារាងឧបសម្ព័ន្ធទី១
ធនាគារធម្មជាតិក្នុងសហគមន៍នេសាទភូមិស្វាយ
ភូមិស្វាយ ឃុំកោះស្រឡាយ ស្រុកសៀមបូក ខេត្តស្ទឹងត្រែង



ល.រ	ត្រី			វារីសត្វ			វារីក្រូចាតិ		
	ឈ្មោះ	កើន	ថយ	ឈ្មោះ	កើន	ថយ	ឈ្មោះ	កើន	ថយ
១	ត្រីរឹស	✓		អណ្តើក		✓	រាំង	✓	
២	ត្រីប៉ាស៊ីអ៊ី		✓	ពស់	✓		ត្រស់	✓	
៣	ត្រីព្រួល		✓	ខ្យង	✓		ក្នុរ	✓	
៤	ត្រីប្រា		✓	ក្តាម	✓		ជ្រៃ	✓	
៥	ត្រីឆ្កែ		✓	អន្ទង់		✓	សង្កែ	✓	
៦	ត្រីឆ្នាំង	✓		ខ្ចៅ	✓		ស្រឡៅ	✓	
៧	ត្រីកេស	✓		កង្កែប	✓		រ៉ែ	✓	
៨	ត្រីប៉ារ៉ា		✓	ប្រវីក	✓		អណ្តែង	✓	
៩	ត្រីឆ្កែក		✓	ក្អែកទឹក	✓		ប្រជិញ	✓	
១០	ត្រីក្អែក	✓		កុក	✓		ឫស្សី	✓	
១១	ត្រីទ្រនេន	✓		លលក	✓		ចង្កែង	✓	
១២	ត្រី ត្រសក់		✓	ចាប	✓		រ៉ែ	✓	
១៣	ត្រីគល់រាំង		✓	ទង់	✓				
១៤	ត្រីខ្នារ	✓							
១៥	ត្រីរៀល	✓							
១៦	ត្រីខ្លា		✓						
១៧	ត្រីកញ្ចុះ	✓							
១៨	ត្រីប្រមា	✓							
១៩	ត្រីរមាស	✓							
២០	ត្រីអំបូង	✓							
២១	ត្រីឆ្កាត	✓							
២២	ត្រីក្រាញ់	✓							
២៣	ត្រីកែ	✓							
២៤	ត្រីខ្លាំងហាយ	✓							
២៥	ត្រីចេកទុំ	✓							
២៦	ត្រីអាច់កុក	✓							