

ព្រះរាជាណាចក្រកម្ពុជា  
ជាតិ សាសនា ព្រះមហាក្សត្រ

ផែនការគ្រប់គ្រងកន្លែងនេសាទសហគមន៍  
ភូមិកោះស្នែង  
សម្រាប់រយៈពេល ៣ ឆ្នាំ (២០១៦ - ២០១៨)

សហគមន៍នេសាទ ៖ កោះស្នែង  
ភូមិ ៖ កោះស្នែង  
ឃុំ ៖ កោះស្នែង  
ស្រុក ៖ ថាឡាបរិវាត់  
ខេត្ត ៖ ស្ទឹងត្រែង

**ព្រះរាជាណាចក្រកម្ពុជា  
ជាតិ សាសនា ព្រះមហាក្សត្រ**

**ផែនការគ្រប់គ្រងកន្លែងនេសាទសហគមន៍  
ភូមិកោះស្នែង  
សម្រាប់រយៈពេល ៣ ឆ្នាំ (២០១៦ - ២០១៨)**

សហគមន៍នេសាទ ៖ កោះស្នែង  
ភូមិ ៖ កោះស្នែង  
ឃុំ ៖ កោះស្នែង  
ស្រុក ៖ ថាឡាបរិវាត់  
ខេត្ត ៖ ស្ទឹងត្រែង

**២០១៥**

**មាតិកា**

១.ស្ថានភាពទូទៅ.....	៤
២.អំពីប្រជាសាស្ត្រ និងសេដ្ឋកិច្ចសង្គម.....	៥
ក.ប្រជាពលរដ្ឋ .....	៥
ខ.មុខរបរ .....	៥
៣.កន្លែងនេសាទ និង ធនធានជលផលដែលមាននៅក្នុងកន្លែងនេសាទសហគមន៍.....	៦
ក. ទីតាំង .....	៦
ខ. ដែននេសាទ.....	៧
ខ.១.អូរ .....	៧
ខ.២.កោះ .....	៧
ខ.៣.អន្លង់.....	៨
គ. តំបន់ដែលមានលទ្ធភាពអាចបង្កើតកន្លែងអភិរក្ស.....	៨
ឃ. ធនធានជលផល .....	៨
១.ប្រភេទត្រី .....	៨
២.ប្រភេទវាសិត្ត .....	៩
៣.ប្រភេទបក្សី .....	៩
៤.ប្រភេទរុក្ខជាតិព្រៃលិចទឹក និងវារីរុក្ខជាតិ .....	៩
៤.ការធ្វើនេសាទ .....	៩
ក.អ្នកនេសាទ.....	៩
ខ.ឧបករណ៍នេសាទ .....	៩
គ.ប៉ាន់ប្រមាណជលនេសាទចាប់បានប្រចាំឆ្នាំ .....	១១
៥.ផែនការគ្រប់គ្រងកន្លែងនេសាទសហគមន៍ .....	១១
ក.ទស្សនៈវិស័យ .....	១១
ខ.គោលបំណង .....	១១
គ.ផែនការគ្រប់គ្រងកន្លែងនេសាទសហគមន៍.....	១២
គ.១. ផែនការប្រើប្រាស់ឧបករណ៍នេសាទ .....	១២

គ.២. ផែនការបោះបង្គោលព្រំប្រទល់សហគមន៍ .....	១៣
គ.៣. ផែនការកំណត់ និងរៀបចំកន្លែងអភិរក្ស .....	១៣
គ.៤. ផែនការគ្រប់គ្រងព្រៃលិចទឹក .....	១៤
គ.៥. ផែនការអភិវឌ្ឍន៍វារីវប្បកម្ម .....	១៥
គ.៦. ផែនការអភិវឌ្ឍន៍មុខរបរទ្រទ្រង់ជីវភាព .....	១៥
គ.៧. ផែនការអភិវឌ្ឍន៍កម្មវិធីចម្រុះ .....	១៧
គ.៨. ផែនការពង្រឹងគណៈកម្មការសហគមន៍នេសាទ .....	១៩
គ.៩. ផែនការផ្សព្វផ្សាយបណ្តុះបណ្តាល និង បង្កើនការយល់ដឹង.....	២០
គ.១០. ផែនការថវិកាទ្រទ្រង់សំរាប់អភិវឌ្ឍន៍សហគមន៍.....	២១
ឃ. យុទ្ធសាស្ត្រ.....	២២

**៦.ឧបសម្ព័ន្ធ**

ឧបសម្ព័ន្ធ ៖ តារាងសង្ខេបផែនការគ្រប់គ្រងកន្លែងនេសាទសហគមន៍ឆ្នាំ២០១៦-២០១៨.....	២៣
ឧបសម្ព័ន្ធ ៖ តារាងកម្មវិធីការងារឆ្នាំ២០១៦-២០១៨.....	៣៥

**ផែនការគ្រប់គ្រងកន្លែងនេសាទសហគមន៍**

**១- ស្ថានភាពទូទៅ**

សហគមន៍នេសាទភូមិកោះស្នែង ត្រូវបានបង្កើតឡើងដោយមហាសន្និបាតកំណើតដំបូងនៅ ឆ្នាំ២០០៦ និងបានចុះកិច្ចព្រមព្រៀងកន្លែងនេសាទសហគមន៍លើកទី១នៅថ្ងៃទី២១ ខែមិថុនា ឆ្នាំ២០១០ ដល់ថ្ងៃទី២១ ខែមិថុនា ឆ្នាំ២០១៣ និងបានចុះកិច្ចព្រមព្រៀងកន្លែងនេសាទសហគមន៍ លើកទី២នៅថ្ងៃទី០៤ ខែមីនា ឆ្នាំ២០១៦ ដល់ថ្ងៃទី០៤ ខែមីនា ឆ្នាំ២០១៨ មានទីតាំងស្ថិតនៅក្នុង ភូមិកោះស្នែង ឃុំកោះស្នែង ស្រុកថាឡាបរិវាត ខេត្តស្ទឹងត្រែង ដែលមានសមាជិកសហគមន៍ នេសាទសរុបចំនួន ១៤៤គ្រួសារ ស្មើនឹង ៤៩១នាក់ (ស្រីចំនួន២៥៩នាក់) និងមានគណៈកម្មការ ចំនួន ០៧ នាក់(ស្រីចំនួន ០១ នាក់)។ សហគមន៍នេសាទភូមិកោះស្នែង ត្រូវបានក្រសួងកសិកម្ម រុក្ខាប្រមាញ់ និងនេសាទ ប្រកាសទទួលស្គាល់នៅថ្ងៃទី២៦ ខែធ្នូ ឆ្នាំ២០១១។

នៅពេលដែលសហគមន៍នេសាទត្រូវបានបង្កើតនៅឆ្នាំ២០០០ សកម្មភាពដែលកើតក្នុងតំបន់ ដូចជា: ការកាប់បំផ្លាញព្រៃលិច ការប្រើឧបករណ៍នេសាទខុសច្បាប់ (ប្រើប្រាស់គ្រឿងផ្ទុះ ឧបករណ៍ ឆក់ មងក្រឡាធំៗ កាប់ព្រៃលិចទឹក និងសារជាតិពុល) ជាដើម។

បន្ទាប់ពីបានបោះឆ្នោតជ្រើសរើសគណៈកម្មការរួចមក សហគមន៍នេសាទក៏អនុវត្តសកម្មភាព សំខាន់ៗរបស់ខ្លួនដូចជា: រៀបចំការកិច្ចទទួលខុសត្រូវរបស់គណៈកម្មការសហគមន៍នេសាទ រៀបចំ ក្រុមល្បាត រៀបចំបញ្ជីឈ្មោះសមាជិក លក្ខន្តិកៈនិងបទបញ្ជា ផ្ទៃក្នុងចូលរួមកំណត់ព្រំប្រទល់កន្លែង នេសាទសហគមន៍ រៀបចំកិច្ចព្រមព្រៀងកន្លែងនេសាទ ចូលរួមវគ្គបណ្តុះបណ្តាលសិក្ខាសាលា ចុះ ល្បាតជាប្រចាំដោយសហការជាមួយសមត្ថកិច្ចជលផល និងអាជ្ញាធរមូលដ្ឋានក្នុងការទប់ស្កាត់ និង បង្ក្រាបបទល្មើសជលផលដែលកើតមាននៅក្នុងកន្លែងនេសាទសហគមន៍។

នៅឆ្នាំ ២០០៦ រហូតដល់បច្ចុប្បន្ន សហគមន៍នេសាទបានធ្វើការអះអាងពីការជោគជ័យ របស់ខ្លួន ក្នុងការលុបបំបាត់ការកាប់ព្រៃលិចទឹកបាន៨៩% និងបានកាត់បន្ថយសកម្មភាពបទល្មើស នេសាទនានាដើម្បីឲ្យផលនេសាទមានការកើនឡើង។ ការរីកចំរើនដោយសារតែអ្នកភូមិមានការ យល់ដឹងការចូលរួមពីសហគមន៍ និងតម្រូវការលើធនធានធម្មជាតិ ជាពិសេសធនធានជលផល។ សហគមន៍នេសាទមានការទំនាក់ទំនងកិច្ចសហការណ៍ជាមួយអាជ្ញាធរមូលដ្ឋាន អាជ្ញាធរដែនដី ស្ថាប័នជំនាញជលផលនិងមន្ទីរវប្បធម៌ក្នុងការទប់ស្កាត់ និងបង្ក្រាបបទល្មើសជលផល។



**២-អំពីប្រជាសាស្ត្រ និង សេដ្ឋកិច្ចសង្គម**

**ក.ប្រជាពលរដ្ឋ**

សហគមន៍នេសាទភូមិកោះស្នែងមានចំនួនប្រជាពលរដ្ឋសរុប ២២០ គ្រួសារ ស្មើនឹង ១.១៧៤ នាក់ (ស្រ្តី៥៦១នាក់) (ទិន្នន័យឃុំឆ្នាំ ២០១៤) នៅក្នុងនោះមានជនជាតិខ្មែរចំនួន ១០០%។

- ចំនួនស្ត្រីមេម៉ាយក្នុងសហគមន៍នេសាទមាន ២៧ នាក់
- ចំនួនបុរសពោះម៉ាយក្នុងសហគមន៍នេសាទមាន ០៥ នាក់
- ចំនួនជនពិការក្នុងសហគមន៍នេសាទមាន ០៩នាក់ (ស្រី ០៧ នាក់)
- ចំនួនកុមារកំព្រាក្នុងសហគមន៍នេសាទ ២៦ នាក់(ស្រី ០៧ នាក់)
- ចំនួនចាស់ជរាក្នុងសហគមន៍នេសាទមាន ១៦ នាក់(ស្រី ១១ នាក់)
- ចំនួនអ្នកមានជម្ងឺរ៉ាំរ៉ៃក្នុងសហគមន៍នេសាទមាន ០៩ នាក់ (ស្រី ០៧ នាក់)

ប្រជាពលរដ្ឋក្នុងសហគមន៍កោះស្នែងជាអ្នកកាន់សាសនាព្រះពុទ្ធមាន ១០០%។

ក្នុងចំណោមសមាជិកគ្រួសារទាំងអស់នៃភូមិកោះស្នែង អស់អ្នកមិនចេះអក្សរមានចំនួន ២៣១ នាក់ (ស្រី ១២៩ នាក់) កំរិតថ្នាក់បឋមសិក្សាចំនួនសរុប ១៨៩ នាក់ (ស្រី ៨៥ នាក់) កំរិតអនុវិទ្យាល័យចំនួនសរុប ៦៥ នាក់ (ស្រី ៣៩ នាក់) កំរិតវិទ្យាល័យចំនួនសរុប ៦ នាក់ (ស្រី ០៦ នាក់) និងកំរិតថ្នាក់ឧត្តមសិក្សាចំនួន ០ នាក់ (ស្រី ០ នាក់)។

**ខ.មុខរបរ**

មុខរបរសំខាន់ៗរបស់ប្រជាពលរដ្ឋក្នុងសហគមន៍នេះរួមមាន:

- អ្នកដែលមានមុខរបរនេសាទជាលក្ខណៈគ្រួសារចំនួន ២២០ គ្រួសារ ស្មើនឹង១០០%
- ធ្វើស្រែចំនួន ២១៧ គ្រួសារ ដែលមានទំហំដីសរុបចំនួន ២០០ ហិកតា
- ដាំបន្លែជាលក្ខណៈគ្រួសារចំនួន ២០ គ្រួសារ (សួនច្បារជាលក្ខណៈគ្រួសារដែលមាទំហំ ៣ x ៤ ម៉ែត្រ )
- ជាងផ្ទះចំនួន ១០ គ្រួសារ
- ធ្វើសិប្បកម្មគ្រឿងសង្ហារឹម(ធ្វើទ្វា បង្អួច )ចំនួន ០៧ គ្រួសារ
- លក់ដូរ១០ គ្រួសារ
- ធ្វើចំការចំនួន២១០ គ្រួសារដែលមានទំហំដីចំនួនសរុប ៥៩ហិកតា (ដាំដំណាំលក្ខណៈយូរអង្វែចំនួន១០គ្រួសារ ដូចជាស្វាយចន្ទី ស្វាយ ក្រូចពោធិសាត់(៤ហិចតា ) និង



២០០គ្រួសារដាំដំណាំចំរុះមានដូចជា ពោត សណ្តែក ល្ង ស្រូវ ដំឡូងដែលមាន  
ទំហំដីចាប់ពី ១-២ ហិកតា

- ប្រមូលទិញផលនេសាទ ០២ គ្រួសារ
- ចិញ្ចឹមសត្វលក្ខណៈគ្រួសារ ១០០% នៃ ២២០ គ្រួសារក្នុងភូមិ
- កែច្នៃផលនេសាទជាលក្ខណៈគ្រួសារចំនួនសរុប ២២០ គ្រួសារ ផ្អែក ប្រហុក ត្រីប្រៃ  
ជាដើម។ ក្នុងមួយគ្រួសារអាចផលិតបានចំនួនពី១០គីឡូក្រាម ទៅ១០០គីឡូក្រាមក្នុង  
១គ្រួសារ
- ជាងកាត់ដេរ ០៧ នាក់
- ជាងជួសជុលម៉ូតូ និង កង់ចំនួន ០២ នាក់
- ជាងជួសជុលម៉ាស៊ីនទូកចំនួន ០២ នាក់
- ជាងធ្វើទូកចំនួន ០៨ នាក់
- ជាងធ្វើល្ងពាង ០២ នាក់
- ស៊ីឈ្នួលគេ (កម្មកររោងចក្រកាត់ដេរ)ចំនួន ០៦នាក់
- ពេទ្យសត្វ ០២ នាក់
- ចំណាកស្រុកប្រទេសថៃ ៣៣ នាក់ ស្រី០៩នាក់ និងភ្នំពេញ ១១ នាក់ (ស្រី០៨ នាក់)។

**៣- កន្លែងនេសាទ និងធនធានជលផលដែលមាននៅក្នុងកន្លែងនេសាទ**

**ក.ទីតាំង**

កន្លែងនេសាទសហគមន៍ភូមិកោះស្នែង ជាដែននេសាទសាធារណៈរបស់រដ្ឋ។កន្លែងនេសាទ  
សហគមន៍ភូមិកោះស្នែងមានទំហំ ២.៤៨០ ហិកតា និងមានកំណត់និយាមការដូចមានចែងនៅក្នុង  
កិច្ចព្រមព្រៀង។

**មានព្រំប្រទល់ ៖**

- ខាងជើងទល់នឹង អូរឈើទាលជាប់ដែននេសាទភូមិកោះកី ឃុំកោះស្នែង
- ខាងត្បូងទល់នឹង កន្ទុយកោះហាន
- ខាងកើតទល់នឹង អូរសំរោងសង្កាត់សាមគ្គី
- ខាងលិចទល់នឹង អូរយូយលំភូមិកោះស្រឡៅ ឃុំកោះស្នែង



**ខ.ដែននេសាទ**

កន្លែងនេសាទសហគមន៍ភូមិកោះស្នែង

មានវិសាលភាពនៅក្នុងទន្លេមេគង្គដែលក្នុងនោះរួមមាន: អូរចំនួន ០៩អូរ កោះចំនួន ០៩ កោះ និងអន្លង់ចំនួន ០៦ អន្លង់។

**ខ.១ អូរ**

ឈ្មោះអូរ	ប្រវែង (ម)	រដូវធ្វើនេសាទ
អូរឈើទាល	១.០០០	ខែ ០៨ - ខែ ១១
អូរកំបោរ	១.០០០	ខែ ០៨- ខែ ១០
អូរក្របៅធំ	១.០០០	ខែ ០៨ - ខែ ១១
អូរក្របៅតូច	២០០	ខែ ០៨ - ខែ ១០
អូរសំរោង	៥០០	ខែ ០៨ - ខែ ១១
អូរព្រីង	១.០០០	ខែ ០៨ - ខែ ១១
អូរក្បាលជួរ	៥០០	ខែ ០៨ - ខែ ១១
អូរកងកែង	១.០០០	ខែ ០៨ - ខែ ១១
អូរខ្យល់	៥០០	ខែ ០៨ - ខែ ១១

**ខ.២ កោះ**

ឈ្មោះកោះ	ប្រវែង		ទំហំសរុប (ហិកតា)
	ទទឹង(ម៉ែត្រ)	បណ្តោយ (ម៉ែត្រ)	
កោះហាន	១.៥០០	៤.៥០០	៦៧៥
កោះស្នែង	១.៥០០	៤.០០០	៦០០
កោះអំបិល	៤០	១៥០	០.៦០
កោះសំរោងធំ	៥០	២៥០	១.២៥
កោះសំរោងតូច	២០	១០០	០.២០
កោះតាលូន	៥០	២០០	១.០០
កោះកណ្តុរ	១៥០	៣០០	៤.២៥
កោះសំបួរ	១០០	២៥០	២.៥០





កោះទន្លេមួយ	២០០០	៦០០០	១២០០
-------------	------	------	------

**ខ.៣ អន្លង់**

ឈ្មោះអន្លង់	ប្រវែង		សរុប (ម៉ែត្រក្រឡា)	ជម្រៅ	
	ទទឹង (ម៉ែត្រ)	បណ្តោយ (ម៉ែត្រ)		រដូវវស្សា (ម៉ែត្រ)	រដូវប្រាំង (ម៉ែត្រ)
អន្លង់តាលី	១០០	៣០០	៣០.០០០	៣៣	២៣
អន្លង់អំពិលឬ រ៉ឺនខាម	៥០	១០០	៥.០០០	២០	១០
អន្លង់តាថាវ	១៥០	៣០០	៤៥.០០០	៣៥	២៥
អន្លង់ថ្មដំរី	១៥០	២០០	៣០.០០០	៣១	២១
អន្លង់កោះកណ្តុរ	៥០	២០០	១០.០០០	៣០	២០
អន្លង់កោះសំបូរ	១០០	២៥០	២៥.០០០	១៩	៩

កន្លែងនេសាទសហគមន៍ភូមិកោះស្នែងព្រៃលិចទឹកមានទំហំសរុប ៨០ ហិកតា ក្នុងនោះមានប្រភេទព្រៃដើមរំដែងទំហំ ៣០ ហិកតា និងព្រៃលិចទឹកចំរុះទំហំ ៥០ ហិកតានៅក្នុងកន្លែងនេសាទសហគមន៍ភូមិកោះស្នែង។

គ.តំបន់ដែលមានលទ្ធភាពអាចបង្កើតកន្លែងអភិរក្ស ៖

សហគមន៍នេសាទភូមិកោះស្នែងមានអន្លង់អភិរក្សចំនួន ០១ គឺអន្លង់តាថាវ ដូច្នេះសហគមន៍ឯកភាពគ្នាមិនបង្កើតកន្លែងអភិរក្សទៀតទេ។

ឈ្មោះអន្លង់	ទទឹង និងបណ្តោយ (ម៉ែត្រ)	សរុប (ម៉ែត្រក្រឡា)	ជម្រៅ	
			រដូវវស្សា (ម៉ែត្រ)	រដូវប្រាំង (ម៉ែត្រ)
អន្លង់តាថាវ	១៥០ x ៣០០	៤៥,០០០	៣៥	២៥

**ឃ.ធនធានជលផល**

១.ប្រភេទត្រី៖ ត្រីរស់ ឆ្ការ រៀល ស្លាត ឆ្លាំង ក្រម័ម អណ្តែង ចង្វា កំភ្លាញ ឆ្លុញ ខ្នាន់ ឆ្អិន ច្រកែង កន្រ្តប់ ត្រីដំរី កញ្ចុះ ក្រុះ កញ្ជូក កាហៃ ត្រីលិញ ត្រនេល សណ្តាយ ក្រាយ ព្រលូង ត្រីស្លឹកឫស្សី ត្រីខ្លាំង ត្រីខ្សា ត្រីកេះ ឆ្កោក ត្រីកែ ត្រីត្រសក់ ត្រីគល់រាំង ត្រីអណ្តែង



ត្រីក្រែក ត្រីថ្ម ត្រីចិន ត្រីបបែល ត្រីពោ ត្រីចេកទុំ ត្រីក្លាំងហាយ ត្រីឆ្មា ត្រីក្របី ត្រីកន្រ្តងប្រេង ត្រីឫសចេក ត្រីក្អក ត្រីគ្រំ ត្រីកំបុតច្រមុះ ត្រីខ្យាថ្ម ត្រីប៉ាស៊ីអ៊ី ត្រីប៉ារ៉ា ត្រីអន្លូង ត្រីអាចម៍កុក។

២.ប្រភេទវារីសត្វ៖ ក្តាម ខ្យង ខ្មៅ គ្រំ លៀស អណ្តើក កន្ទាយ ពស់ កំពិស កង្កែប ហ៊្វឹង គីងក់។

៣.ប្រភេទបក្សី៖ កុកស កុកក្រក មាន់ទឹក ប្ររឹក ទាព្រៃ រនាលខ្យង ក្រសារ ខ្លាត្រី ក្រែកទឹក ក្រែកគោក។

៤.ប្រភេទរុក្ខជាតិព្រៃលិចទឹក៖ ដើមគ្រែង ដើមអញ្ចាង ដើមរំចេក ដើមអណ្តែង ដើមត្រស់ ដើមរាំង ដើមល្វា ដើមធាទឹក ដើមក្តុល ដើមជ្រៃ ដើមព្រីង ដើមញ ដើមព្រះទឹក ដើមទន្លា ដើមក្របៅ ដើមចេកទុំ ដើមពោធិ ដើមបន្លាឃ្មៅ។

**៤-ការធ្វើនេសាទ**

**ក.អ្នកនេសាទ**

១-អ្នកនេសាទជាសមាជិកសហគមន៍នេសាទមានចំនួន១៤៤គ្រួសារចំនួន ៤៩១នាក់(ស្រី២៥៩ នាក់)។


២-អ្នកនេសាទមិនមែនជាសមាជិកសហគមន៍នេសាទនៅក្នុងសហគមន៍មានចំនួន៧៦គ្រួសារ

៣-ប៉ាន់ស្មានអ្នកនេសាទមិនមែនជាសមាជិកដែលមកពីក្រៅសហគមន៍មានចំនួន៣០គ្រួសារ

**ខ.ឧបករណ៍នេសាទ**

ឧបករណ៍នេសាទ និងទូកការព្យាបាលរបស់សមាជិកសហគមន៍នេសាទ

ឧបករណ៍ នេសាទ	ឯកតា	ចំនួន	ប្រវែង/ទំហំ	រដូវប្រើប្រាស់ ឧបករណ៍
មង	ម៉ែត្រ	១៤៤គ្រួសារ x ១០០ម =១៤.៤០០ម	ក្រឡា ២.៥០- ១២ស.ម ជម្រៅ ០១- ០៣ ម	ខែ ១ - ខែ ៦
សន្ទូច	ផ្លែ	១១គ្រួសារ x ១០០ផ្លែ =១.១០០ផ្លែ	ផ្លែលេខ ១២-០៨	ខែ ៧ - ខែ ១២
លប	គ្រឿង	៣៦គ្រួសារ x ៤ = ១៤៤ គ្រឿង	មុខកាត់ ០.៥០ម បណ្តោយ ១.៥០ម	ខែ ០៦ - ខែ ១១
ចាន់	គ្រឿង	០២ គ្រួសារ x ៣ =៦គ្រឿង	មុខកាត់ ០.៣០ម បណ្តោយ០.៦០ម	ខែ ០៦ - ខែ ១១



សំណាញ់	រង	៥៧ គ្រួសារ x ១ = ៥៧រង	សំរុង ៣.៥០-៥.៥០ម	នេសាទពេញ១ឆ្នាំ
--------	----	-----------------------	------------------	----------------

ប្រភេទទូក កាណូត	ចំនួនគ្រួសារ	ចំនួនទូក	កំលាំងសេះ
ទូកដឹកទំនិញម៉ាស៊ីន HONDA	១៥	១៥	១៣
ទូកអេវ៉ាដាប់ម៉ាស៊ីន HONDA	២៤	២៤	៩
ទូកអេវ៉ាដាប់ម៉ាស៊ីន HONDA	៥២	៥២	៦.៥០
ទូកអេវ៉ាដាប់ម៉ាស៊ីន HONDA	៣	៣	៥.៥០
ទូកអេវ៉ាដាប់ម៉ាស៊ីន HONDA	៣៧	៣៧	៦
ទូកអេវ៉ាដាប់ម៉ាស៊ីន HONDA	៤	៤	៧
ទូកអេវ៉ាដាប់ម៉ាស៊ីន HINOTA	២	២	៦.៥
ទូកអេវ៉ាដាប់ម៉ាស៊ីន HINOTA	១២	១២	៧-៧.៥
សរុប	១៤៩	១៦៤	៥-១៣

ឧបករណ៍នេសាទ និងទូកការណ្តាតរបស់អ្នកមិនមែនជាសមាជិកដែលមកពីក្រៅសហគមន៍នេសាទ

ឧបករណ៍ នេសាទ	ឯកតា	ចំនួន	ប្រវែង/ទំហំ	រដូវប្រើប្រាស់ ឧបករណ៍
មង	ម៉ែត្រ	៥គ្រួសារ x ១០០ម = ១៥០ម	ក្រឡា ២.៥០-១១ស.ម និង ជម្រៅ ២.៥០-៣ ម	ខែ ៣ - ខែ ៤
សន្ទូច	ផ្លែ	៥ គ្រួសារ x ១០០ម = ៥០០ផ្លែ	ផ្លែលេខ១៥-១២	ពេញមួយឆ្នាំ
សំណាញ់	រង	២គ្រួសារ x ១ = ២រង	ក្រឡា ២.៥០ស.ម - ៧ ស.ម	ពេញមួយឆ្នាំ

ប្រភេទទូក កាណូត	ចំនួនគ្រួសារ	ចំនួនទូក	ចំណុះ (គក្រ)	កំលាំងសេះ
ទូកអេវ៉ាដាប់ម៉ាស៊ីន HONDA	៤	៤	៣០០- ៤០០	៧
ទូកអេវ៉ាដាប់ម៉ាស៊ីន HINOTA	១	១	៣០០- ៤០០	៧
សរុប	០៥	០៥	៣០០-៤០០	៧



គ. ប៉ាន់ប្រមាណផលនេសាទចាប់បានប្រចាំឆ្នាំ

ប្រភេទផលនេសាទ	បរិមាណផលនេសាទចាប់បានគិតជាមធ្យមក្នុង១គ្រួសារ (គិតជា គក្រ)		
	រដូវប្រាំង(ខែ១-ខែ៦)	រដូវវស្សា(ខែ៧-ខែ១២)	សរុបប្រចាំឆ្នាំ
ត្រី	១៥០	៦០	២១០
ក្តាម ខ្យង ខ្មៅ	៨	២	១០
កំពឹស	១	១	២
សរុប	១៥៩	៦៣	២២២

៥. ផែនការគ្រប់គ្រងកន្លែងនេសាទសហគមន៍

ក. ទស្សនៈវិស័យ

សហគមន៍នេសាទភូមិកោះស្នែងមានទស្សនៈវិស័យរួមចំណែកគ្រប់គ្រង និងប្រើប្រាស់ធនធាន ផលផលប្រកបដោយសមធម៌និងចីរភាពដើម្បីរួមចំណែកកាត់បន្ថយភាពក្រីក្ររបស់ប្រជាពលរដ្ឋ។

ខ. គោលបំណង

- ចូលរួមគ្រប់គ្រងដែននេសាទទឹកសាបជាកន្លែងនេសាទគ្រួសារ ដែលរក្សាទុកសម្រាប់ប្រជាពលរដ្ឋធ្វើនេសាទជាប្រពៃណី ឬ សហគមន៍ធ្វើនេសាទកន្លែងអន្លង់អភិរក្សព្រៃលិចទឹក
- ចូលរួមគ្រប់គ្រងធនធានផលផលប្រកបដោយនិរន្តរភាពនិងធានាការបែងចែកផលប្រយោជន៍ធនធានផលផលជូនប្រជាពលរដ្ឋ ខ្មែរប្រកបដោយសមធម៌
- ដើម្បីធ្វើឱ្យប្រសើរឡើងនូវជីវភាពសមាជិកសហគមន៍នេសាទតាមរយៈការអភិវឌ្ឍន៍ចំរុះដោយមានការចូលរួម
- ដើម្បីឱ្យប្រជាពលរដ្ឋខ្មែរបានយល់ច្បាស់ហើយនឹងឈានទៅចាត់ទុកថាខ្លួនជាម្ចាស់ផ្ទាល់លើធនធានធម្មជាតិ



គ.ផែនការគ្រប់គ្រងកន្លែងនេសាទសហគមន៍

គ.១ ផែនការប្រើប្រាស់ឧបករណ៍នេសាទ

គោលបំណង

- ផែនការប្រើប្រាស់ឧបករណ៍នេសាទនៅក្នុងកន្លែងនេសាទសហគមន៍ គឺគិតគូរអំពីប្រភេទដែននេសាទ ប្រភេទទំហំ ប្រវែងចំនួនឧបករណ៍នេសាទចំនួនអ្នកនេសាទ និងរដូវនេសាទ។

ផែនការប្រើប្រាស់ឧបករណ៍នេសាទនៅក្នុងកន្លែងនេសាទសហគមន៍ត្រូវបានរៀបចំឡើងដូចខាងក្រោម៖

ឈ្មោះ/ទីតាំងកន្លែងនេសាទ	ពេលវេលាធ្វើនេសាទ	ឧបករណ៍នេសាទអនុញ្ញាតឱ្យប្រើ			ផ្សេងៗ
		ប្រភេទ	ទំហំ/ប្រវែង	ចំនួន	
១- ក្នុងទន្លេមេគង្គ	នេសាទពេញមួយឆ្នាំជាលក្ខណៈគ្រួសារ	មង	ជម្រៅ ៣ ម៉ែត្រក្រឡា ២.៥ ដល់ ១៥ ស.ម	១០០មក្នុង១គ្រួសារ	
		ចាន់	មុខកាត់៣០-៨០ស.ម ប្រវែង ១ ម៉ែត្រ	ចំនួន៥ ក្នុង១គ្រួសារ	
		លប	មុខកាត់ ០.៨០ម/ ប្រវែង១.៥០ម	ចំនួន៥ ក្នុង១គ្រួសារ	
		ស្វាង	មុខកាត់ ១ ម	៣ ក្នុង១គ្រួសារ	
		សំណាញ់	ជម្រៅ ៣-៥ ម៉ែត្រក្រឡា២ ស.ម ដល់ ១៣ ស.ម	១ រងក្នុង១គ្រួសារ	
		សន្ទូចរនង	គ្រួសារ(លេខ១៧-៩)	៥០ផ្ទៃ /១ គ្រួសារ	
២- អូរលិចទឹករដូវវស្សា	ខែ៨ - ខែ១២	មង	ជម្រៅ ៣ ម៉ែត្រ	៣០ម/គ្រួសារ	
		សំណាញ់	ជម្រៅ ៣ ម៉ែត្រ	១រង /គ្រួសារ	
		សន្ទូចរនង	ផ្ទៃ លេខ ១៧-៩	៥០ផ្ទៃ /១ គ្រួសារ	
		លប	មុខកាត់០.៨០ម ប្រវែង១.៥០ម	៥គ្រឿង/១ គ្រួសារ	
		ទ្រូ	មុខកាត់ ៣០ ស.ម	១គ្រឿង/១ គ្រួសារ	



គ.២ ផែនការបោះបង្គោលព្រំប្រទល់សហគមន៍

គោលបំណង

- កំណត់បានព្រំប្រទល់ច្បាស់លាស់នៃសហគមន៍នេសាទភូមិកោះវៃស្នង
- សមាជិកនិងប្រជាពលរដ្ឋបានស្គាល់កន្លែងនេសាទសហគមន៍បានច្បាស់លាស់


ឈ្មោះផែន នេសាទ	ទំហំ/ចំនួន	សកម្មភាព	អ្នកទទួល ខុសត្រូវ	ពេលវេលា	
				ចាប់ផ្តើម	បញ្ចប់
កន្លែងនេសាទ សហគមន៍កោះ ព្រះ ២.៤៨០ ហិកតា	បង្គោលព្រំធ្វើពីស៊ីម៉ង់ ៨ចំនួន ៨បង្គោល	-រៀបចំក្រុមបោះ បង្គោល -ទិញបង្គោលនិង យុទ្ធនាការចុះបោះ បង្គោល -ផ្សព្វផ្សាយជា សាធារណៈ	-គណៈកម្មការ -សមាជិកស.ន -មេភូមិ មេឃុំ	២០១៦	២០១៦
	ផ្ទាំងប៉ាល្លាផែនទី ស/ហ នេសាទ ចំនួន៣ផ្ទាំង	ផលិតនិងបោះផ្ទាំង ប៉ាល្លាផែនទី	-គណៈកម្មការ -សមាជិកស.ន -មេភូមិ មេឃុំ	២០១៦	២០១៨

គ.៣ ផែនការកំណត់ និងរៀបចំកន្លែងអភិរក្ស

គោលបំណង

- បង្កើនពូជត្រីនិងសត្វគ្រប់ប្រភេទ
- ថែរក្សាការពារព្រៃលិចទឹក ដែលជាជម្រក និងប្រភពចំណីរបស់ត្រី និងសត្វ
- ផ្តល់ចំណេះដឹងដល់ប្រជាពលរដ្ឋឲ្យចេះស្រឡាញ់ថែរក្សាការពារធនធានធម្មជាតិ  
ជាពិសេសធនធានជលផល និងបរិស្ថាន និងចូលរួមលុបបំបាត់ការនេសាទខុសច្បាប់

ឈ្មោះ/ទីតាំង	ទំហំ	ប្រភេទ នៃការអភិរក្ស	សកម្មភាព	ថ្ងៃខែឆ្នាំ ចាប់ផ្តើម	ថ្ងៃខែឆ្នាំ បញ្ចប់	ផ្សេងៗ
អន្លង់អភិរក្ស តាថារនៃស ហគមន៍នេ	ទំហំ៤,៥ ហិកតា	-ត្រីគ្រប់ប្រភេទ - សត្វទឹក គ្រប់ប្រភេទ	- ផ្សព្វផ្សាយសារៈប្រ យោជន៍កន្លែងអភិរក្ស -កំណត់ព្រំប្រទល់	២០១៦	២០១៨	



សាទភូមិ កោះស្នែង		- ព្រៃលិចទឹក គ្រប់ប្រភេទ។	កន្លែងអភិរក្ស - បោះបង្គោលដាក់ស្លាក កសិកម្មហាមឃាត់ - ផលិតនិងផ្សព្វផ្សាយ ផែនទីកន្លែងអភិរក្ស - ជួសជុលរោងយាម - ចុះល្បាតជាប្រចាំ			
---------------------	--	------------------------------	--	--	--	--

**គ.៤ ផែនការគ្រប់គ្រងព្រៃលិចទឹក  
គោលបំណង**

- ថែរក្សាការពារព្រៃលិចទឹកឲ្យគង់វង្សយូរអង្វែង
- ទុកជាជម្រកត្រី និងសត្វពងកូនរក្សាលំនឹងបរិស្ថានក្នុងសហគមន៍នេសាទ
- បង្កើនទិន្នផលត្រីដើម្បីលើកកម្ពស់ជីវភាពរស់នៅ

ឈ្មោះ/ទីតាំង	ទំហំ	ប្រភេទកូនឈើ ដែលត្រូវការពារ	សកម្មភាព	ថ្ងៃខែឆ្នាំ ចាប់ផ្តើម	ថ្ងៃខែឆ្នាំ បញ្ចប់	ផ្សេងៗ
ការថែរក្សាព្រៃ លិចទឹកនៅស ហគមន៍នេសា ទភូមិកោះស្នែ ង	៨០ហិកតា	ព្រៃលិចទឹកដែល ត្រូវធ្វើការពារនូវ ប្រភេទ ឈើ រាំងត្រស់ ទន្លា ឃ្មៅចេកនិងប្រភេ ទ ព្រៃចំរុះ	- ផ្សព្វផ្សាយឲ្យបាន ទូលាយពីសារៈ សំខាន់ព្រៃលិចទឹក - ដាក់ស្លាកសញ្ញា ហាមកាប់ព្រៃលិច ទឹក - ថែរក្សាចុះល្បាត ជាប្រចាំ	២០១៦	២០១៨	



**គ.៥ ផែនការអភិវឌ្ឍន៍វារីវប្បកម្ម**

**គោលបំណង**

- បង្កើនប្រាក់ចំណូលដល់សមាជិកសហគមន៍នេសាទ
- កាត់បន្ថយការចាប់ត្រីក្នុងដែននេសាទ

ប្រភេទវារីវប្បកម្ម	សកម្មភាព	ចំនួន	ប្រភេទកូនត្រីពូជ	បរិមាណកូនត្រីពូជ (ក្បាល)	ខែ/ឆ្នាំ	
					ចាប់ផ្តើម	ប្រមូលផល
៣០គ្រួសារចិញ្ចឹមត្រីអណ្តែងតាមបច្ចេកទេសជាលក្ខណៈគ្រួសារ (១ឆ្នាំ ១០គ្រួសារ)	- ជ្រើសរើសកសិករស្ម័គ្រចិត្ត - បណ្តុះបណ្តាលបច្ចេកទេសចិញ្ចឹមត្រីអណ្តែង - ធ្វើអាង និងដាក់កូនត្រីចិញ្ចឹម - គ្រូគពិទេសតាមដាន	៣០ អាងទំហំ ២ម x ៤ម	ត្រីអណ្តែង	១២.០០០	២០១៦	២០១៨

**គ.៦ ផែនការអភិវឌ្ឍន៍មុខរបរទ្រទ្រង់ជីវភាព**

**គោលបំណង**

- ដើម្បីឲ្យប្រជាពលរដ្ឋមានមុខរបរបង្កើនប្រាក់ចំណូល
- ជួយកាត់បន្ថយអត្រាចំណាក់ស្រុក
- ផ្តល់ចំណេះដឹងជំនាញ និង បច្ចេកទេស (ចិញ្ចឹមត្រី សត្វ កសិកម្មសមស្រប) ។

ប្រភេទមុខរបរ	សកម្មភាព	ប្រភេទពូជ	បរិមាណ	ថ្ងៃខែឆ្នាំចាប់ផ្តើម	ថ្ងៃខែឆ្នាំប្រមូលផល
៣០គ្រួសារដាំបន្លែតាមបច្ចេកទេសជាលក្ខណៈគ្រួសារ	- ជ្រើសរើសគ្រួសារកសិករស្ម័គ្រចិត្ត - បណ្តុះបណ្តាលបច្ចេក	គ្រាប់ពូជបន្លែ	គ្រាប់ពូជ ៥ ប្រភេទ/គ្រួសារ	២០១៦	២០១៨





(១ឆ្នាំ ១០ គ្រួសារ)	ទេសដាំបន្លែជាលក្ខណៈគ្រួសារ - ចែកគ្រាប់ពូជដំណាំអនុវត្តផ្ទាល់ - ត្រួតពិនិត្យតាមដាន				
១៥គ្រួសារបណ្តុះផ្សិតអំបោះ និងផ្សិតចំបើងតាមបច្ចេកទេសជាលក្ខណៈគ្រួសារ (១ឆ្នាំ ៨គ្រួសារ)	- ជ្រើសរើសគ្រួសារកសិករស្ម័គ្រចិត្ត - បណ្តុះបណ្តាលបច្ចេកទេសដាំផ្សិតអំបោះ និងផ្សិតចំបើងជាលក្ខណៈគ្រួសារ - ចែកមេពូជអនុវត្តផ្ទាល់ - ត្រួតពិនិត្យតាមដាន	គ្រាប់ពូជផ្សិត	៦០០ មេពូជផ្សិត	២០១៦	២០១៧
៣០ គ្រួសារចិញ្ចឹមមាន់តាមបច្ចេកទេសជាលក្ខណៈគ្រួសារ (១០ គ្រួសារក្នុង ១ ឆ្នាំ)	- ជ្រើសរើសគ្រួសារកសិករស្ម័គ្រចិត្ត - បណ្តុះបណ្តាលចិញ្ចឹមមាន់តាមបច្ចេកទេសជាលក្ខណៈគ្រួសារ - ផ្តល់ពូជនិងសំភារៈ - តាមដានត្រួតពិនិត្យការថែទាំ	ពូជក្នុងស្រុក	១៨០ក្បាល(៦ក្បាល / ១គ្រួសារ)	២០១៦	២០១៨
៣៥ គ្រួសាចិញ្ចឹមជ្រូកតាមបច្ចេកទេសជាលក្ខណៈគ្រួសារ (១២គ្រួសារ១ឆ្នាំ)	- ជ្រើសរើសគ្រួសារកសិករស្ម័គ្រចិត្ត - បណ្តុះបណ្តាលចិញ្ចឹមជ្រូកតាមបច្ចេក	ពូជក្រៅស្រុក	៣៥ ក្បាល (១ក្បាល/១គ្រួសារ)	២០១៦	២០១៨



	ទេសជាលក្ខណៈ គ្រួសារ -រកទិញពូជនិងសំភារៈ -តាមដានគ្រួសារពិនិត្យ				
--	---	--	--	--	--

គ.៧ ផែនការអភិវឌ្ឍន៍កម្មវិធីចម្រុះ  
គោលបំណង

- ដើម្បីឱ្យប្រជាពលរដ្ឋមានមុខរបរ និងមានដើមទុនសម្រាប់បង្កើនប្រាក់ចំណូល
- កាត់បន្ថយអត្រាការប្រាក់ខ្ពស់ និងខ្ចីប្រាក់ពីឈ្មួញ
- ដើម្បីឱ្យសហគមន៍មានដើមទុនសម្រាប់អនុវត្តការងារដោយខ្លួនឯង

ប្រភេទមុខរបរ	សកម្មភាព	ថ្ងៃខែឆ្នាំ ចាប់ផ្តើម	ថ្ងៃខែឆ្នាំ បញ្ចប់	ផ្សេងៗ
បង្កើតក្រុមសន្សំប្រាក់ និងកែច្នៃផលនេសាទចំនួន ១ ក្រុម ៧នាក់	<ul style="list-style-type: none"> <li>- ផ្សព្វផ្សាយទស្សនៈក្រុមសន្សំ ឬ កែច្នៃផលនេសាទដល់គ្រួសារក សិករ</li> <li>- ជ្រើសរើសអ្នកទទួលផល</li> <li>- បោះឆ្នោតជ្រើសរើសប្រធាន អនុប្រធាន លេខា និងហិរញ្ញិក</li> <li>- បង្កើតគោលការណ៍ និងបទបញ្ជាផ្ទៃក្នុង</li> <li>- ផ្តល់ទុន</li> <li>- គ្រួសារពិនិត្យតាមដាន</li> </ul>	២០១៧	២០១៧	
បង្កើតឡដីវឌ្ឍន៍ ៥ គ្រួសារ	<ul style="list-style-type: none"> <li>- ផ្សព្វផ្សាយពីគោលបំណង នៃគម្រោង</li> <li>-សិក្សាប៉ាន់ប្រមាណអ្នកប្រើប្រាស់</li> <li>-បង្កើតគោលការណ៍ប្រើប្រាស់</li> <li>-បណ្តុះបណ្តាលបច្ចេកទេស</li> </ul>	២០១៧	២០១៨	



	-ទិញសំភារៈអនុវត្តផ្ទាល់ -ត្រួតពិនិត្យ និងតាមដាន			
៣០ គ្រួសារប្រព័ន្ធអគ្គិសនីក្នុងសហគមន៍ពន្លឺព្រះអាទិត្យ (១០គ្រួសារក្នុង១ឆ្នាំ)	- ផ្សព្វផ្សាយពីគោលបំណង នៃគម្រោង -សិក្សាប៉ាន់ប្រមាណអ្នកប្រើប្រាស់ - បង្កើតគោលការណ៍ប្រើប្រាស់ - បណ្តុះបណ្តាលបច្ចេកទេស - ទិញសំភារៈ/អនុវត្ត - ត្រួតពិនិត្យ និង តាមដាន	២០១៧	២០១៨	
រៀបចំប្រព័ន្ធទឹកស្អាតចំនួន ៣ កន្លែងជាបណ្តាញ(ធ្វើជាអាង ស្តុក និងបណ្តាញចែកចាយ)	- ផ្សព្វផ្សាយពីសារៈប្រយោជន៍ នៃការប្រើប្រាស់ - សិក្សាប៉ាន់ប្រមាណអ្នក ប្រើប្រាស់ - បណ្តុះបណ្តាលពីរបៀប ប្រើប្រាស់និងថែទាំ -ត្រួតពិនិត្យទីតាំងកន្លែង ធ្វើអាងស្តុកទឹកដើម្បីចែកចាយ - អនុវត្តសកម្មភាព - ត្រួតពិនិត្យនិងតាមដាន	២០១៧	២០១៨	



គ.៨ ផែនការពង្រឹងគណៈកម្មការសហគមន៍នេសាទ

គោលបំណង

- គណៈកម្មការសហគមន៍នេសាទមានភាពសកម្មការងារ
- យល់ពីតួនាទីនិងភារកិច្ចរបស់ពួកគាត់
- បង្កើនសាមគ្គីភាពនិងការទំនាក់ទំនងល្អជាមួយសហគមន៍ និងអ្នកពាក់ព័ន្ធ

សកម្មភាព	ចំនួន	ថ្ងៃខែឆ្នាំ ចាប់ផ្តើម	ថ្ងៃខែឆ្នាំ បញ្ចប់
ប្រជុំប្រចាំខែរបស់គណៈកម្មការសហគមន៍នេសាទ	១ដង/ខែ	២០១៦	២០១៨
ចូលរួមប្រជុំប្រចាំខែជាមួយឃុំ	១ដង/ខែ	២០១៦	២០១៨
បណ្តុះបណ្តាលរបៀបធ្វើកំណត់ហេតុ សរសេរលិខិតរដ្ឋបាល របាយការណ៍ និងការក្បួនទុកឯកសារ	១លើក	២០១៦	២០១៨
បណ្តុះបណ្តាលសរសេរគម្រោងសំណើរ	១លើក	២០១៧	២០១៧
បណ្តុះបណ្តាលការគ្រប់គ្រងថវិកា	១លើក	២០១៧	២០១៧
បណ្តុះបណ្តាលស្តីពីលិខិតបទដ្ឋានគតិយុទ្ធ	១លើក	២០១៧	២០១៧
ទស្សនៈកិច្ចសិក្សាក្រៅខេត្ត/ក្រៅប្រទេស	១លើក	២០១៧	២០១៧
បណ្តុះបណ្តាលពីជំនាញដោះស្រាយទំនាស់	១លើក	២០១៨	២០១៨
បណ្តុះបណ្តាលពីជំនាញសម្របសម្រួល	១លើក	២០១៨	២០១៨



គ.៩ ផែនការបង្កើនការយល់ដឹងដល់សមាជិកសហគមន៍នេសាទ  
គោលបំណង

- ដើម្បីបង្កើនសមត្ថភាពគណៈកម្មការនិងសមាជិកសហគមន៍នេសាទ
- សមាជិកសហគមន៍មានចំណេះដឹងដែលអាចផ្សព្វផ្សាយបន្តទៅសមាជិកផ្សេង
- កាត់បន្ថយសកម្មភាពបទល្មើសនេសាទក្នុងសហគមន៍

ផែនការ	សកម្មភាព	ចំនួន	ថ្ងៃខែឆ្នាំ ចាប់ផ្តើម	ថ្ងៃខែឆ្នាំ បញ្ចប់
បង្កើនការ យល់ដឹងដល់ សមាជិកសហ គមន៍នេសាទ	ផ្សព្វផ្សាយលក្ខន្តិកៈនិងបទបញ្ជាផ្ទៃក្នុង	១ដង/ឆ្នាំ	២០១៦	២០១៨
	ផ្សព្វផ្សាយផែនការគ្រប់គ្រងកន្លែងនេសាទ សហគមន៍	១ដង/ឆ្នាំ	២០១៦	២០១៨
	ផ្សព្វផ្សាយកិច្ចព្រមព្រៀងកន្លែងនេសាទស ហគមន៍	១ដង/ឆ្នាំ	២០១៦	២០១៨
	ផ្សព្វផ្សាយច្បាប់ជលផល/បរិស្ថាន/អនុក្រឹត	១ដង/ឆ្នាំ	២០១៦	២០១៨
	ផ្សព្វផ្សាយពីការប្រមូលប្រាក់បដិភាគ	១ដង/ឆ្នាំ	២០១៦	២០១៨



គ.១០ ផែនការថវិកាទ្រទ្រង់សម្រាប់អភិវឌ្ឍន៍សហគមន៍

គោលបំណង

-ដើម្បីឲ្យគណៈកម្មការ និងសមាជិកសហគមន៍នេសាទអនុវត្តផែនការបានជោគជ័យ

-មានផែនការយុទ្ធសាស្ត្រច្បាស់លាស់ក្នុងការស្វែងរកប្រាក់ចំណូល

ប្រភេទប្រាក់ចំណូល	សកម្មភាព	ថ្ងៃខែឆ្នាំ ចាប់ផ្តើម	ថ្ងៃខែឆ្នាំ បញ្ចប់	ចំណូលសរុប (ដុល្លារ)	ផ្សេងៗ
ភាគទានពីសមាជិក សហគមន៍	ចុះប្រមូលប្រាក់សមាជិក ភាព	២០១៦	២០១៨	៣៨	១៥២នាក់
ភាគទានប្រចាំឆ្នាំ	ចុះប្រមូលប្រាក់ភាគទាន ប្រចាំឆ្នាំ	២០១៦	២០១៨	១០៨	១៤៥ គ្រួសារ
ភាគទានអ្នកនេសាទ ខាងក្រៅ និងអ្នកមិនមែនជាស មាជិកសហគមន៍នេ សាទ	ប្រមូលប្រាក់ភាគទានពីអ្ន កនេសាទខាងក្រៅ	២០១៦	២០១៨	៥.៤០០	៣០ទូក x ២ថ្ងៃ/ខែ
	ប្រមូលប្រាក់ភាគទានពី អ្នកមិនមែនជាសមាជិក សហគមន៍នេសាទ			៦៨៤	៧៦ ទូក x ១ថ្ងៃ/ខែ
បដិភាគរបស់រាជរដ្ឋា ភិបាលក្នុងការអភិវឌ្ឍ ន៍ឃុំ	បញ្ចូលផែនការអភិវឌ្ឍស ហគមន៍ទៅ និងផែនការអភិវឌ្ឍន៍ឃុំ - ស្នើសុំប្រាក់បដិភាគពីឃុំ ដើម្បីអនុវត្តផែនការ	២០១៦	២០១៨	៥៨.៣១១	



យ.យុទ្ធសាស្ត្រ

ដើម្បីអនុវត្តផែនការឲ្យទទួលបានជោគជ័យយុទ្ធសាស្ត្រមួយចំនួនត្រូវបានរៀបចំដូចខាង

ក្រោម៖

- បង្កើតគណៈកម្មការសម្រាប់អនុវត្តតាមដានត្រួតពិនិត្យ និងវាយតម្លៃការអនុវត្តផែនការរួមមាន៖សមាជិកគណៈកម្មការសហគមន៍នេសាទ ចាស់ទុំ សមាជិកសហគមន៍នេសាទដែលមានបទពិសោធន៍ និងចំណេះដឹងល្អជាពិសេសអំពីបញ្ហានេសាទ
- ស្នើសុំជំនួយបច្ចេកទេសពីរដ្ឋបាលជលផលមានសមត្ថកិច្ច ដើម្បីជួយផ្តល់យោបល់ចំពោះផែនការណាដែលទាក់ទងនឹងបច្ចេកទេសជលផលដូចជា៖ការធ្វើផែនការកន្លែងអភិរក្សមេពូជត្រី ការរៀបចំកន្លែងអភិរក្ស ការពារថែរក្សាព្រៃលិចទឹក កន្លែងអភិរក្សជីវៈចម្រុះ ការស្តារព្រែក ការកំណត់ឧបករណ៍នេសាទ ការចិញ្ចឹមត្រី ការរកថវិកាទ្រទ្រង់ជាដើម
- រៀបចំយុទ្ធសាស្ត្រទំនាក់ទំនង ជាមួយស្ថាប័នជំនាញអង្គការនានា គម្រោងនិងម្ចាស់ជំនួយដើម្បីទទួលបានការឧបត្ថម្ភ គាំទ្រ និងថវិកាសម្រាប់ដំណើរការអនុវត្តផែនការ
- រៀបចំកម្មវិធីអនុវត្តផែនការតាមដំណាក់កាលនីមួយៗដោយជាក់លាក់
- ទាក់ទងជាមួយរដ្ឋបាលជលផលដើម្បីសុំការគាំទ្រថវិកា និងជួយរកដៃគូសំរាប់ទ្រទ្រង់ផែនការគ្រប់គ្រងសហគមន៍នេសាទ
- ផ្សព្វផ្សាយផែនការគ្រប់គ្រងកន្លែងនេសាទសហគមន៍ដល់សមាជិកសហគមន៍នេសាទនិងអ្នកពាក់ព័ន្ធសំខាន់ៗដើម្បីជម្រុញការចូលរួម និងគាំទ្រដល់ការអនុវត្តផែនការគ្រប់គ្រងនេះ
- កៀងគរការចូលរួមចំណែករបស់សមាជិកសហគមន៍នេសាទ
- រៀបចំវិធានការចំពោះអ្នកនេសាទមកពីក្រៅសហគមន៍
- ពង្រឹងសមត្ថភាពបច្ចេកទេស និងគ្រប់គ្រងរបស់គណៈកម្មការសហគមន៍នេសាទ
- ចងក្រងក្រុមអ្នកនេសាទទៅតាមប្រភេទឧបករណ៍នេសាទ ដើម្បីចូលរួមអនុវត្តផែនការ
- បញ្ចូលផែនការគ្រប់គ្រងកន្លែងនេសាទសហគមន៍ទៅក្នុងផែនការអភិវឌ្ឍន៍ឃុំ។



តារាងសង្ខេបផែនការគ្រប់គ្រងការងារសេវាសាធារណៈសម្រាប់ឆ្នាំ (២០១៦-២០១៨)

ប្រភេទផែនការ/សកម្មភាព	លទ្ធផលរំពឹងទុក	ការប៉ាន់ស្មានចំណាយ (ដុល្លារ)	ប្រភពជំនួយ	ពេលវេលា	ផ្សេងៗ
១. ផែនការប្រើប្រាស់ឧបករណ៍នេសាទ	<ul style="list-style-type: none"> <li>- កាត់បន្ថយទំនាស់នេសាទក្នុងកន្លែងនេសាទសហគមន៍</li> <li>- កាត់បន្ថយបាននូវការប្រើប្រាស់ឧបករណ៍នេសាទល្មើសច្បាប់ក្នុងកន្លែងនេសាទសហគមន៍</li> <li>- ធនធានជលផលនឹងកើនឡើងមានការចូលរួមគាំទ្រសហគមន៍</li> <li>- សមាជិកសហគមន៍នឹងចូលរួមអនុវត្តតាមប្រកាសពីការប្រើប្រាស់ឧបករណ៍នេសាទលក្ខណៈគ្រួសារ</li> </ul>	១.១៣៥	<ul style="list-style-type: none"> <li>- គណៈកម្មការ</li> <li>- សមាជិកស.ន</li> </ul>	២០១៦	
១.១ ប្រជុំផ្សព្វផ្សាយការប្រើប្រាស់ឧបករណ៍នេសាទលក្ខណៈគ្រួសារក្នុង១ឆ្នាំ/២ដង	<ul style="list-style-type: none"> <li>- អ្នកចូលរួមចំនួន ៤០នាក់(ស្រី ២៥នាក់)ជាសមាជិកសហគមន៍</li> <li>- យ៉ាងតិច ៣០ នាក់ក្នុង ចំណោយ ៤០ នាក់មានសមត្ថភាពផ្សព្វផ្សាយបន្ត</li> </ul>	៩០០	<ul style="list-style-type: none"> <li>- សហគមន៍ស.ន</li> <li>- រាជរដ្ឋាភិបាល</li> <li>- អង្គការដៃគូ</li> <li>- សប្បុរសជន</li> </ul>	២០១៦	២០១៨
១.២ កំណត់ប្រភេទឧបករណ៍នេសាទ ទំហំចំនួនអ្នកនេសាទប្រចាំថ្ងៃ	<ul style="list-style-type: none"> <li>សមាជិកសហគមន៍នេសាទប្រមាណ ៦០%នៃសមាជិកសហគមន៍នេសាទចូលរួមអនុវត្តតាមបទបញ្ជាផ្ទៃក្នុងសហគមន៍នេសាទស្តីពីការប្រើប្រាស់ឧបករណ៍នេសាទ</li> </ul>	១៥		២០១៦	
១.៣ ផ្សព្វផ្សាយដល់អ្នកពាក់ព័ន្ធ	<ul style="list-style-type: none"> <li>អ្នកពាក់ព័ន្ធ អដ្ឋាធរដែនដីនិងចូលរួមផ្សព្វផ្សាយបន្តដល់សហគមន៍ដទៃ</li> </ul>	៤០		២០១៦	២០១៨
១.៤ គ្រប់គ្រងនិងតាមដាន	<ul style="list-style-type: none"> <li>គណៈកម្មការ និងសមាជិកសហគមន៍នេសាទចូលរួមឃ្នាំមើលរាល់សកម្មភាពអ្នកនេសាទ និងរាយការណ៍</li> </ul>	១៨០		២០១៦	២០១៨





<p>២. ផែនការបោះបង្គោលព្រំប្រទល់/ ផ្ទាំង ប៉ាណូផែនទីសហគមន៍នេសាទ ភូមិកោះស្នែង</p>	<p>-បង្គោលចំនួន ៨ ដើម និងត្រូវបានគេបោះជា ព្រំប្រទល់សហគមន៍នេសាទដោយមានការចូល រួមពីសមាជិកសហគមន៍ អាជ្ញាធរមូលដ្ឋាន ស្ថាប័នជំនាញ អ្នកពាក់ព័ន្ធ</p> <p>-ផ្ទាំងប៉ាណូផែនទីចំនួន៣ នឹងត្រូវបានបោះក្នុង សហគមន៍</p> <p>- កាត់បន្ថយបាននូវទំនាស់ព្រំប្រទល់កន្លែង នេសាទសហគមន៍</p> <p>-អ្នកខាងក្រៅសហគមន៍ទទួលស្គាល់ដែន នេសាទសហគមន៍ច្បាស់លាស់និងងាយស្រួល ក្នុងការគ្រប់គ្រងកន្លែងនេសាទសហគមន៍</p>	<p>១.៧២៦</p>	<p>-សហគមន៍ស.ន -រាជរដ្ឋាភិបាល -អង្គការដៃគូ -សប្បុរសជន</p>	<p>២០១៦</p>	<p>២០១៨</p>
<p>២.១ រៀបចំក្រុមទទួលខុសត្រូវនិងចាត់ ចែងរកមធ្យោបាយបោះបង្គោល /ផ្ទាំងផែនទីសហគមន៍ នេសាទ</p>	<p>គណៈកម្មការ និងសមាជិកសហគមន៍ នេសាទចូលរួមសកម្មភាពបោះបង្គោលព្រំប្រទល់</p>	<p>៥០</p>		<p>២០១៦</p>	<p>២០១៦</p>
<p>២.២ យុទ្ធនាការបោះបង្គោល និងធ្វើផ្ទាំង ប៉ាណូផ្សព្វផ្សាយចំនួន២ផ្ទាំង</p>	<p>បង្គោលចំនួន ៨ ដើមត្រូវបានបោះតាមកន្លែង ដែលបានគ្រោងទុកក្នុងដែនសហគមន៍ នេសាទដោយមានកសាងរូបរម្យពីសមាជិកគណៈ កម្មការសហគមន៍ អាជ្ញាធរមូលដ្ឋានស្ថាប័នជំនាញអ្នកពាក់ព័ន្ធ</p>	<p>១.៥៧៦</p>		<p>២០១៦</p>	<p>២០១៦</p>
<p>២.៣ ផ្សព្វផ្សាយជាសាធារណៈ</p>	<p>អ្នកចូលរួមចំនួន ៤០នាក់ស្រី ២៥នាក់សមាជិក សហគមន៍នេសាទ</p>	<p>១០០</p>		<p>២០១៦</p>	<p>២០១៨</p>
<p>៣. កម្រិតលក់ និងរៀបចំគំរូសំអកិរក្សអន្លង់តាថាវ</p>	<p>-រក្សាបាននៅប្រភេទត្រីមេពូជ -ត្រីនិងសត្វគ្រប់ប្រភេទនិងសំបូរឡើងវិញនៅ ក្នុងតំបន់សហគមន៍គ្រប់គ្រង</p>	<p>៥.៩៧០</p>	<p>-សហគមន៍ស.ន -រាជរដ្ឋាភិបាល -អង្គការដៃគូ</p>	<p>២០១៦</p>	<p>២០១៨</p>



៣.១ ផ្សព្វផ្សាយពីសារៈប្រយោជន៍កន្លែងអភិរក្ស	-ប្រជាជនយល់ដឹងពីសារៈប្រយោជន៍កន្លែងអភិរក្ស និងចូលរួមថែរក្សា -សហគមន៍មានកន្លែងអភិរក្សច្បាស់លាស់	៦៩០	-សប្បុរសជន	២០១៦	២០១៨
៣.២ បោះបង្គោលដាក់ស្លាកសញ្ញាហាមឃាត់	-ស្លាកសញ្ញាសំគាល់កន្លែងអភិរក្សចំនួន២ ត្រូវបានដាក់សំគាល់ -ទង់សំគាល់កន្លែងអភិរក្សចំនួន ៣០ទង់	៦០០		២០១៦	២០១៨
៣.៣ ផលិតនិងផ្សព្វផ្សាយផែនទីកន្លែងអភិរក្ស	-សមាជិកសហគមន៍នេសាទចំនួន ៣៥នាក់ស្រី១៥នាក់ចូលរួមនិងយល់ដឹងពីកន្លែងអភិរក្ស -ផែនទីចំនួន១៥ផ្ទាំងត្រូវបានដាក់នៅកន្លែងអភិរក្ស	៣.០០		២០១៦	២០១៨
៣.៤ ជួសជុលពេងយាម	ពេងយាមចំនួន០១ត្រូវបានជួសជុលនៅកន្លែងអភិរក្សទំហំ ៤x៥	៤.៣៨០		២០១៦	២០១៨
៤ ផែនការគ្រប់គ្រងព្រៃលិចទឹកគោលដៅសហគមន៍នេសាទភូមិកោះស្នែង		១.៦២០	-សហគមន៍ស.ន -រាជរដ្ឋាភិបាល -អង្គការដៃគូ	២០១៦	២០១៨
៤.១ ប្រជុំផ្សព្វផ្សាយពីសារៈប្រយោជន៍ព្រៃលិចទឹកដល់សមាជិកសហគមន៍នេសាទ	-សមាជិកសហគមន៍នេសាទចំនួន ៣០នាក់ស្រី ១៥នាក់ចូលរួមកិច្ចប្រជុំ -សហគមន៍ចូលរួមក្នុងការការពារថែរក្សាព្រៃលិចទឹក	៣០០		២០១៦	២០១៨
៤.២ ដាក់ស្លាកហាមកាប់ព្រៃលិចទឹកនិងស្លាកសញ្ញាសំគាល់	-សមាជិកសហគមន៍នេសាទយល់ដឹងពីសារៈប្រយោជន៍ព្រៃលិចទឹកចូលរួមថែរក្សា -ស្លាកសញ្ញាហាមកាប់ព្រៃលិចទឹកចំនួន ៣០០ស្លាកត្រូវបានដាក់តាមដើមឈើ	៦០០		២០១៦	២០១៨



៤.៣ ចុះល្បាតជាប្រចាំ	គណៈកម្មការ និងសមាជិកសហគមន៍នេសាទ ចូលរួមយ៉ាងសកម្មក្នុងការពារ ទប់ស្កាត់ការកាប់ បដ្ឋាញព្រៃលិចទឹក	៧២០	២០១៦	២០១៨
<b>៥ ផែនការអភិវឌ្ឍន៍វារីវប្បកម្ម</b>				
៥.១	៣០ គ្រួសារចិញ្ចឹមត្រីអណ្តែងតាមបច្ចេកទេសជាលក្ខណៈគ្រួសារ	១២.៩៦០		
៥.១.១	ប្រើសរសៃសកសិករស្ម័គ្រចិត្ត	៣៦០	២០១៦	២០១៨
៥.១.២	បណ្តុះបណ្តាលបច្ចេកទេសចិញ្ចឹមត្រីអណ្តែង	៣០០	២០១៦	២០១៨
៥.១.៣	ធ្វើអាង និងទិញកូនត្រី	១០.៥០០	២០១៦	២០១៨
៥.១.៤	ត្រួតពិនិត្យតាមដាន	១៨០	២០១៦	២០១៨
<b>៦ ផែនការអភិវឌ្ឍន៍មុខរបរទ្រទ្រង់ជីវភាព</b>				
៦.១.១	គ្រួសារកសិករ គ្រួសារ ដាំបន្លែជាលក្ខណៈដល់ ពូជបន្លែ គ្រប់ប្រភេទ	៦.៤៥០	២០១៦	២០១៨
៦.១.១	គ្រួសារកសិករស្ម័គ្រចិត្ត	៩៩៥	២០១៦	២០១៨
៦.១.២	គ្រួសារកសិករស្ម័គ្រចិត្ត	១៥០	២០១៦	២០១៨
៦.១.២	គ្រួសារកសិករស្ម័គ្រចិត្ត	៣០០	២០១៦	២០១៨
៦.១.៣	ចែកគ្រាប់ពូជ អនុវត្តផ្ទាល់	៤៥០	២០១៦	២០១៨
៦.១.៤	ត្រួតពិនិត្យតាមដាន	៩៥	២០១៦	២០១៨
៦.២	គ្រួសារបណ្តុះផ្សិតអំបោះ និងផ្សិតចំរើងជាលក្ខណៈគ្រួសារ	១.០២០		



<p>៦.២.១ ជ្រើសរើសគ្រួសារកសិករស្ម័គ្រចិត្ត</p>	<p>- គ្រួសារកសិករប្រមាណ ១៥គ្រួសារ និងមានចំណេះដឹងលើបច្ចេកវិទ្យាផ្សិតជាលក្ខណៈគ្រួសារកសិករ - បង្កើនមុខរបរ និងប្រាក់ចំណូលដល់គ្រួសារកសិករ</p>	<p>១០០</p>	<p>-អង្គការដៃគូ -សប្បុរសជន</p>	<p>២០១៦</p>	<p>២០១៨</p>
<p>៦.២.២ វគ្គបណ្តុះបណ្តាលបច្ចេកទេសធ្វើបណ្តុះផ្សិតចម្រើន និងផ្សិតអំបោះជាគ្រួសារ</p>	<p>-សមាជិកសហគមន៍នេសាទចំនួន ៣០ គ្រួសារទទួលបានមានចំនួន ១៨០មេ និងឈ្មោលមានសំរាប់ធ្វើពូជ</p>	<p>២០០</p>	<p>-សហគមន៍ស.ន -រាជរដ្ឋាភិបាល</p>	<p>២០១៦</p>	<p>២០១៨</p>
<p>៦.២.៣ ចែកពូជ អនុវត្តផ្ទាល់</p>	<p>-បង្កើនមុខរបរដល់សមាជិកសហគមន៍នេសាទ ៦០%មានយល់នៃចំនួនកសិករដឹងលើបច្ចេកទេសចិញ្ចឹមមានតាមលក្ខណៈគ្រួសារ</p>	<p>៦០០</p>	<p>-អង្គការដៃគូ -សប្បុរសជន</p>	<p>២០១៦</p>	<p>២០១៨</p>
<p>៦.២.៤ ត្រួតពិនិត្យតាមដាន</p>	<p>-សមាជិកសហគមន៍នេសាទចំនួន ៣០ គ្រួសារ</p>	<p>១២០</p>	<p>-សហគមន៍ស.ន -រាជរដ្ឋាភិបាល</p>	<p>២០១៦</p>	<p>២០១៨</p>
<p>៦.៣ ៣០ គ្រួសារបច្ចេកទេសចិញ្ចឹមមានជាលក្ខណៈគ្រួសារ</p>	<p>-បង្កើនមុខរបរដល់សមាជិកសហគមន៍នេសាទ ៦០%មានយល់នៃចំនួនកសិករដឹងលើបច្ចេកទេសចិញ្ចឹមមានតាមលក្ខណៈគ្រួសារ</p>	<p>៩៩៥</p>	<p>-សហគមន៍ស.ន -រាជរដ្ឋាភិបាល</p>	<p>២០១៦</p>	<p>២០១៨</p>
<p>៦.៣.១ ជ្រើសរើសអ្នកទទួលផល</p>	<p>-សមាជិកសហគមន៍នេសាទប្រមាណ ៦០%មានយល់នៃចំនួនកសិករដឹងលើបច្ចេកទេសចិញ្ចឹមមានតាមលក្ខណៈគ្រួសារ</p>	<p>១៥០</p>	<p>-អង្គការដៃគូ -សប្បុរសជន</p>	<p>២០១៦</p>	<p>២០១៨</p>
<p>៦.៣.២ វគ្គបណ្តុះបណ្តាលបច្ចេកទេសចិញ្ចឹមមានជាលក្ខណៈគ្រួសារ</p>	<p>-សមាជិកសហគមន៍នេសាទចំនួន ៣០០</p>	<p>៣០០</p>	<p>-សហគមន៍ស.ន -រាជរដ្ឋាភិបាល</p>	<p>២០១៦</p>	<p>២០១៨</p>
<p>៦.៣.៣ ផ្តល់ពូជ និងទិញសំភារៈ</p>	<p>-បង្កើនមុខរបរដល់សមាជិកសហគមន៍នេសាទ ៦០%មានយល់នៃចំនួនកសិករដឹងលើបច្ចេកទេសចិញ្ចឹមមានតាមលក្ខណៈគ្រួសារ</p>	<p>៤៥០</p>	<p>-សហគមន៍ស.ន -រាជរដ្ឋាភិបាល</p>	<p>២០១៦</p>	<p>២០១៨</p>
<p>៦.៣.៤ ត្រួតពិនិត្យនិងតាមដាន</p>	<p>-បង្កើនមុខរបរដល់សមាជិកសហគមន៍នេសាទ ៦០%មានយល់នៃចំនួនកសិករដឹងលើបច្ចេកទេសចិញ្ចឹមមានតាមលក្ខណៈគ្រួសារ</p>	<p>៩៥</p>	<p>-អង្គការដៃគូ -សប្បុរសជន</p>	<p>២០១៦</p>	<p>២០១៨</p>
<p>៦.៤ ៣៥ គ្រួសារបច្ចេកទេសចិញ្ចឹមជ្រូកជាលក្ខណៈគ្រួសារ</p>	<p>-សមាជិកសហគមន៍នេសាទចំនួន ៣៥ គ្រួសារទទួលបានជ្រូកចំនួន ៣៥មេ សំរាប់ធ្វើពូជ</p>	<p>៣.៤៣០</p>	<p>-សហគមន៍ស.ន -រាជរដ្ឋាភិបាល</p>	<p>២០១៦</p>	<p>២០១៨</p>
<p>៦.៤.១ ជ្រើសរើសអ្នកទទួលផល</p>	<p>-បង្កើនមុខរបរដល់សមាជិកសហគមន៍នេសាទ ៦០%មានយល់នៃចំនួនកសិករដឹងលើបច្ចេកទេសចិញ្ចឹមជ្រូកតាមលក្ខណៈគ្រួសារ</p>	<p>១៥០</p>	<p>-អង្គការដៃគូ -សប្បុរសជន</p>	<p>២០១៦</p>	<p>២០១៨</p>
<p>៦.៤.២ វគ្គបណ្តុះបណ្តាលបច្ចេកទេសចិញ្ចឹមមានជាលក្ខណៈគ្រួសារ</p>	<p>-សមាជិកសហគមន៍នេសាទប្រមាណ ៦០%មានយល់នៃចំនួនកសិករដឹងលើបច្ចេកទេសចិញ្ចឹមជ្រូកតាមលក្ខណៈគ្រួសារ</p>	<p>៣០០</p>	<p>-សហគមន៍ស.ន -រាជរដ្ឋាភិបាល</p>	<p>២០១៦</p>	<p>២០១៨</p>
<p>៦.៤.៣ ផ្តល់ពូជ និង ទិញសំភារៈ</p>	<p>-បង្កើនមុខរបរដល់សមាជិកសហគមន៍នេសាទ ៦០%មានយល់នៃចំនួនកសិករដឹងលើបច្ចេកទេសចិញ្ចឹមជ្រូកតាមលក្ខណៈគ្រួសារ</p>	<p>២.៨០០</p>	<p>-សហគមន៍ស.ន -រាជរដ្ឋាភិបាល</p>	<p>២០១៦</p>	<p>២០១៨</p>
<p>៦.៤.៤ ត្រួតពិនិត្យនិងតាមដាន</p>	<p>-បង្កើនមុខរបរដល់សមាជិកសហគមន៍នេសាទ ៦០%មានយល់នៃចំនួនកសិករដឹងលើបច្ចេកទេសចិញ្ចឹមជ្រូកតាមលក្ខណៈគ្រួសារ</p>	<p>១៨០</p>	<p>-សហគមន៍ស.ន -រាជរដ្ឋាភិបាល</p>	<p>២០១៦</p>	<p>២០១៨</p>
<p>៧ ផែនការអភិវឌ្ឍន៍កម្មវិធីចម្រុះ</p>	<p>សមាជិកសហគមន៍នេសាទចំនួន ៤៥ គ្រួសារ</p>	<p>២៧.៥៩០</p>	<p>-សហគមន៍ស.ន</p>	<p>២០១៦</p>	<p>២០១៨</p>
<p>៧.១ បង្កើតក្រុមសន្សំប្រាក់</p>	<p>សមាជិកសហគមន៍នេសាទចំនួន ៤៥ គ្រួសារ</p>	<p>១.៧០០</p>	<p>-សហគមន៍ស.ន</p>	<p>២០១៦</p>	<p>២០១៨</p>



<p>និងកែច្នៃផលនេសាទ ១ក្រុម</p>	<p>ត្រូវចងក្រងក្រុមសន្សំប្រាក់ និងក្រុមកែច្នៃ -ក្រុមសន្សំនីមួយៗមានរចនាសម្ព័ន្ធច្បាប់ របស់ក្រុមនិងកំណត់ត្រាចំណូល ចំណាយ និងរបាយការណ៍ប្រចាំខែច្បាស់លាស់ -ក្រុមនីមួយៗទទួលបានទុន ១.០០០ ដុល្លារ សំរាប់ដំណើរការអនុវត្ត</p>	<p>-រាជរដ្ឋាភិបាល -អង្គការដៃគូ -សប្បុរសជន</p>	<p>២០១៦</p>	<p>២០១៧</p>
<p>៧.១.១ ផ្សព្វផ្សាយទស្សនៈក្រុមសន្សំ និងក្រុមកែច្នៃផលនេសាទ</p>	<p>-អ្នកចូលរួមចំនួន ៥០ នាក់ស្រី ២០ នាក់មកស ហាតន៍នេសាទសហគមន៍ព្រៃឈើ ក្រុមសន្សំ ផ្សេងទៀត</p>	<p>-សហគមន៍ស.ន -រាជរដ្ឋាភិបាល -អង្គការដៃគូ -សប្បុរសជន</p>	<p>២០១៦</p>	<p>២០១៧</p>
<p>៧.១.២ ជ្រើសរើសអ្នកទទួលផល</p>	<p>-ក្រុមនីមួយៗមានរចនាសម្ព័ន្ធគ្រប់គ្រងច្បាស់ លាស់</p>			
<p>៧.១.៣ បោះឆ្នោតជ្រើសរើសមេដឹកនាំក្រុម</p>	<p>-មានដីការទទួលស្គាល់ពីឃុំ -មានលក្ខន្តិកៈបទបញ្ជាផ្ទៃក្នុង</p>			
<p>៧.១.៤ បង្កើតច្បាប់របស់ក្រុម</p>	<p>ក្រុមនីមួយៗនិងទទួលបានទុនបំរុងចំនួន១.០០ ០ ដុល្លារសំរាប់ដំណើរការ</p>		<p>២០១៦</p>	<p>២០១៧</p>
<p>៧.១.៥ ទំលាក់ទុន</p>			<p>២០១៦</p>	<p>២០១៧</p>
<p>៧.១.៦ ត្រួតពិនិត្យតាមដាន</p>			<p>២០១៦</p>	<p>២០១៧</p>
<p>៧.២ បង្កើតឡដីរំខនស្ម័គ្រ គ្រួសារ</p>	<p>-សមាជិកសហគមន៍នេសាទចំនួន៥ គ្រួសារក្នុងភូមិកោះស្នែងត្រូវបានប្រើប្រាស់ឡដីរ ំខនស្ម័គ្ររយៈពេល៣ឆ្នាំ</p>	<p>-សហគមន៍ស.ន -រាជរដ្ឋាភិបាល -អង្គការដៃគូ -សប្បុរសជន</p>	<p>២០១៧</p>	<p>២០១៧</p>
<p>៧.២.១ ផ្សព្វផ្សាយពីគោលបំណងនៃគម្រោង</p>			<p>២០១៧</p>	<p>២០១៧</p>
<p>៧.២.២ សិក្សាប៉ាន់ប្រមាណអ្នកប្រើប្រាស់</p>			<p>២០១៧</p>	<p>២០១៧</p>
<p>៧.២.៣ បង្កើតគោលការណ៍ប្រើប្រាស់</p>			<p>២០១៧</p>	<p>២០១៧</p>
<p>៧.២.៤ បណ្តុះបណ្តាលបច្ចេកទេស</p>			<p>២០១៧</p>	<p>២០១៧</p>
<p>៧.២.៥ ទិញសម្ភារៈ/អនុវត្តផ្ទាល់</p>			<p>២០១៧</p>	<p>២០១៧</p>
<p>៧.២.៦ ត្រួតពិនិត្យ និងតាមដាន</p>			<p>២០១៧</p>	<p>២០១៧</p>




កម្រិត	សមាជិក	ប្រភេទ	ចំនួន	ស្ថានភាព	កាលបរិច្ឆេទ	កាលបរិច្ឆេទ	ស្ថានភាព	កាលបរិច្ឆេទ
៧.៣ ៣០ គ្រួសារប្រពន្ធអគ្គិសនីក្នុងសហគមន៍នីតិក្រម	-សមាជិកសហគមន៍នេសាទចំនួន៣០ គ្រួសារក្នុងភូមិកោះស្នែងត្រូវបានប្រើប្រាស់ថាមពលអគ្គិសនីក្នុងរយៈពេល៣ឆ្នាំ	-គណៈកម្មការគ្រប់គ្រងមានចេតនាសម្ព័ន្ធតោលការណ៍ របាយការណ៍ប្រចាំខែច្បាស់លាស់	៥០	-មានផែនការគ្រប់គ្រងប្រចាំឆ្នាំត្រឹមត្រូវ	២០១៧	២០១៧	-សហគមន៍ស.ន	២០១៧
៧.៣.១ គម្រោង	-មានការតាមដានការប្រើប្រាស់។		៥០		២០១៧	២០១៧	-សហគមន៍ស.ន	២០១៧
៧.៣.២ សិក្សាប៉ាន់ប្រមាណអ្នកប្រើប្រាស់			១៥០		២០១៧	២០១៧	-សហគមន៍ស.ន	២០១៧
៧.៣.៣ បង្កើតគោលការណ៍ប្រើប្រាស់			១៥.០០០		២០១៧	២០១៧	-សហគមន៍ស.ន	២០១៧
៧.៣.៤ បណ្តុះបណ្តាលបច្ចេកទេស			១៨០		២០១៧	២០១៧	-សហគមន៍ស.ន	២០១៧
៧.៣.៥ ទិញសម្ភារៈ/អនុវត្តផ្ទាល់			៧.៩៣០		២០១៦	២០១៦	-សហគមន៍ស.ន	២០១៦
៧.៣.៦ ត្រួតពិនិត្យ តាមដាន			៥០		២០១៦	២០១៦	-សហគមន៍ស.ន	២០១៦
៧.៤ រៀបចំប្រពន្ធអគ្គិសនីក្នុងបណ្តាញ(ធ្វើជាអាងស្តុក និងចែកចាយ)	-សមាជិកសហគមន៍នេសាទក្នុងភូមិកោះស្នែងត្រូវបាន និងមានប្រពន្ធអគ្គិសនីប្រើប្រាស់គ្រប់គ្រាន់	-គណៈកម្មការគ្រប់គ្រងមានចេតនាសម្ព័ន្ធតោលការណ៍ របាយការណ៍ប្រចាំខែ និងរបាយការណ៍ប្រចាំខែស្តីពីហិរញ្ញវត្ថុច្បាស់លាស់	៥០	-មានផែនការប្រចាំឆ្នាំ ប្រចាំត្រីមាស ប្រចាំខែ	២០១៦	២០១៦	-សហគមន៍ស.ន	២០១៦
៧.៤.១ ផ្សព្វផ្សាយព័ត៌មានប្រយោជន៍នៃការប្រើប្រាស់និងជ្រើសរើសគណៈកម្មការ			៥០		២០១៦	២០១៦	-សហគមន៍ស.ន	២០១៦
៧.៤.២ សិក្សាប៉ាន់ប្រមាណអ្នកប្រើប្រាស់			៥០		២០១៦	២០១៦	-សហគមន៍ស.ន	២០១៦
៧.៤.៣ បណ្តុះបណ្តាលពីរបៀបប្រើប្រាស់			១៥០		២០១៦	២០១៦	-សហគមន៍ស.ន	២០១៦
៧.៤.៤ ត្រួតពិនិត្យទីតាំងធ្វើអាងស្តុកទឹកដើម្បីចែកចាយ			៧.៥០០		២០១៦	២០១៦	-សហគមន៍ស.ន	២០១៦
៧.៤.៥ អនុវត្តសកម្មភាព			១៨០		២០១៦	២០១៦	-សហគមន៍ស.ន	២០១៦
៧.៤.៦ ត្រួតពិនិត្យ និងតាមដាន			៦.៤០០		២០១៦	២០១៦	-សហគមន៍ស.ន	២០១៦
៧.៤.៧ សម្របសម្រួលគោលការណ៍សហគមន៍នេសាទ			៦.៤០០		២០១៦	២០១៦	-សហគមន៍ស.ន	២០១៦



	<p>សមត្ថភាពគ្រប់គ្រាន់ក្នុងការគ្រប់គ្រងសហគមន៍នេសាទ</p> <p>- យ៉ាងហោចណាស់ ៣នាក់ក្នុងចំណោមគណៈកម្មការ ៧នាក់មានលទ្ធភាពក្នុងការចែករំលែងព័ត៌មានគ្នាទៅវិញទៅមក</p>	<p>៧២០</p>	<p>-សហគមន៍ស.ន -រាជរដ្ឋាភិបាល -អង្គការដៃគូ -សប្បុរសជន</p>	<p>២០១៦</p>	<p>២០១៨</p>
<p>៨.១.ប្រជុំប្រចាំខែរបស់គណៈកម្មការ</p>	<p>-យ៉ាងហោចណាស់៥នាក់ស្រី០១នាក់ក្នុងចំណោមគណៈកម្មការ ប្រចាំខែរបស់គណៈកម្មការ -កិច្ចប្រចាំខែរបស់គណៈកម្មការមានការប្រជុំទៀងទាត់</p>	<p>១៨០</p>	<p>-សហគមន៍ស.ន -រាជរដ្ឋាភិបាល -អង្គការដៃគូ -សប្បុរសជន</p>	<p>២០១៦</p>	<p>២០១៨</p>
<p>៨.២.ប្រជុំប្រចាំខែជាមួយក្រុមប្រឹក្សាយុវ</p>	<p>-យ៉ាងហោចណាស់១នាក់ក្នុងចំណោមគណៈកម្មការ៧នាក់បានចូលរួមប្រជុំទាត់ជាមួយកិច្ចប្រជុំប្រចាំខែរបស់ក្រុមប្រឹក្សាយុវ/សង្កាត់ -គណៈកម្មការមានរបាយការណ៍ទៀងទាត់ -គណៈកម្មការបានដាក់បញ្ចូលផែនការសហគមន៍នេសាទទៅក្នុងផែនការអភិវឌ្ឍន៍យុវ/សង្កាត់ -គណៈកម្មការបានរាយការណ៍ពីសកម្មភាពរបស់ខ្លួនបានអនុវត្តក្នុងសហគមន៍</p>	<p>១៨០</p>	<p>-សហគមន៍ស.ន -រាជរដ្ឋាភិបាល -អង្គការដៃគូ -សប្បុរសជន</p>	<p>២០១៦</p>	<p>២០១៨</p>
<p>៨.៣. បណ្តុះបណ្តាលរបៀបធ្វើកំណត់ហេតុ សរសេរលិខិតរដ្ឋបាល របាយការណ៍ រៀបចំទុកដាក់ឯកសារ</p>	<p>-គណៈកម្មការសហគមន៍នេសាទចំនួន ៧ នាក់ /ស្រី ២ នាក់បានចូលរួមវគ្គបណ្តុះបណ្តាល - យ៉ាងហោចណាស់គណៈកម្មការសហគមន៍នេសាទ៥នាក់ស្រី០១ នាក់នឹងមានចំណេះដឹងពីរបៀបធ្វើកំណត់ហេតុ សរសេរលិខិតរដ្ឋបាល របាយការណ៍ រៀបចំទុកដាក់ឯកសារ និងចែករំលែកដល់សមាជិក។</p>	<p>៣០០</p>	<p>-សហគមន៍ស.ន -រាជរដ្ឋាភិបាល -អង្គការដៃគូ -សប្បុរសជន</p>	<p>២០១៦</p>	<p>២០១៦</p>



<p>៨.៤ វគ្គបណ្តុះបណ្តាលចំណេះដឹងការគ្រប់គ្រងថវិកា</p>	<p>- គណៈកម្មការសហគមន៍នេសាទ ៤-៦នាក់ចូលរួមវគ្គ បណ្តុះបណ្តាល - យ៉ាងហោចណាស់គណៈកម្មការសហគមន៍នេសាទ២នាក់ ស្រី០១ នាក់នឹង មានចំណេះដឹងការគ្រប់គ្រងថវិកា និង ជួញដូរដល់អ្នកដទៃ។</p>	<p>៣០០</p>	<p>-សហគមន៍ស.ន -រាជរដ្ឋាភិបាល -អង្គការដៃគូ -សប្បុរសជន</p>	<p>២០១៦</p>	<p>២០១៦</p>
<p>៨.៥ បណ្តុះបណ្តាលការដោះស្រាយទំនាស់</p>	<p>- គណៈកម្មការសហគមន៍នេសាទ ០៧នាក់ស្រី ០១ចូលរួមវគ្គបណ្តុះបណ្តាល - គណៈកម្មការសហគមន៍នេសាទយ៉ាងតិច២នាក់នឹង មានចំណេះដឹងការដោះស្រាយទំនាស់និងអាចធ្វើជាជនបង្គោលបាន</p>	<p>៣០០</p>	<p>-សហគមន៍ស.ន -រាជរដ្ឋាភិបាល -អង្គការដៃគូ -សប្បុរសជន</p>	<p>២០១៧</p>	<p>២០១៧</p>
<p>៨.៦ បណ្តុះបណ្តាលចំណេះដឹងពីជំនាញសម្របសម្រួល</p>	<p>- គណៈកម្មការ និងសមាជិកសហគមន៍នេសាទចំនួន២០នាក់ចូលរួមវគ្គ បណ្តុះបណ្តាល។ - គណៈកម្មការសហគមន៍នេសាទប្រមាណ ៨០%នឹង មានចំណេះដឹង និងមានសមត្ថភាពរៀបចំធ្វើផែនការបានដោយខ្លួនឯង។</p>	<p>៣០០</p>	<p>-សហគមន៍ស.ន -រាជរដ្ឋាភិបាល -អង្គការដៃគូ -សប្បុរសជន</p>	<p>២០១៧</p>	<p>២០១៧</p>
<p>៨.៧ បណ្តុះបណ្តាលអំពីរបៀបសរសេរគម្រោងសំណើ</p>	<p>- គណៈកម្មការនិងសមាជិកសហគមន៍នេសាទ ៣០នាក់ស្រី ១៦ចូលរួមវគ្គ បណ្តុះបណ្តាល - យ៉ាងហោចណាស់១០នាក់ស្រី ៥នាក់ក្នុងចំណោមអ្នកចូលរួមមានចំណេះដឹងលើរបៀបសរសេរគម្រោងសំណើ។</p>	<p>៣០០</p>	<p>-សហគមន៍ស.ន -រាជរដ្ឋាភិបាល -អង្គការដៃគូ -សប្បុរសជន</p>	<p>២០១៦</p>	<p>២០១៨</p>
<p>៨.៨ ទស្សនៈកិច្ចសិក្សាផ្លាស់ប្តូរបទពិសោធន៍</p>	<p>- គណៈកម្មការសហគមន៍នេសាទ និងសមាជិកសហគមន៍នេសាទ ១៥ នាក់ ទស្សនៈកិច្ចសិក្សាផ្លាស់ប្តូរបទពិសោធន៍ - រៀនសូត្រ និងផ្លាស់ប្តូរបទពិសោធន៍ ការគ្រប់</p>	<p>៥.០០០</p>	<p>-សហគមន៍ស.ន -រាជរដ្ឋាភិបាល -អង្គការដៃគូ -សប្បុរសជន</p>	<p>២០១៦</p>	<p>២០១៨</p>





	<p>គ្រង និងសកម្មភាពការងាររឹតច្របូបសសហគមន៍</p> <p>- គណៈកម្មការសហគមន៍នេសាទយកមកអនុវត្តនិងផ្សព្វផ្សាយដល់អ្នកដទៃ។</p>	<p>៩០០</p>	<p>២០១៦-</p>	<p>២០១៨</p>	
<p>៩ បង្កើនការយល់ដឹងសមាជិកសហគមន៍នេសាទ</p>	<p>៩.១ ផ្សព្វផ្សាយលក្ខន្តិកៈនិងបទបញ្ជាផ្ទៃក្នុងសហគមន៍នេសាទ</p> <ul style="list-style-type: none"> <li>- សមាជិកសហគមន៍ប្រមាណ ៥០នាក់ស្រី ២៨នាក់ចូលរួមកិច្ចប្រជុំផ្សព្វផ្សាយ</li> <li>- សមាជិកយ៉ាងតិច១៥នាក់យល់ដឹងអំពីលក្ខន្តិកៈនិងបទបញ្ជាផ្ទៃក្នុងសហគមន៍នេសាទនិងមានសមត្ថភាពផ្សព្វផ្សាយដល់អ្នកដទៃ ។</li> </ul>	<p>១៥០</p>	<p>២០១៦</p>	<p>២០១៨</p>	<p>-សហគមន៍ស.ន -រាជរដ្ឋាភិបាល -អង្គការដៃគូ -សប្បុរសជន</p>
<p>៩.២ ផ្សព្វផ្សាយផែនការគ្រប់គ្រងកន្លែងនេសាទសហគមន៍</p>	<ul style="list-style-type: none"> <li>- សមាជិកសហគមន៍ប្រមាណ ៥០នាក់ស្រី ២០នាក់ចូលរួមកិច្ចប្រជុំផ្សព្វផ្សាយ</li> <li>-សមាជិកយ៉ាងតិច១៥នាក់យល់ដឹងអំពីផែនការសហគមន៍នេសាទនិងមានសមត្ថភាពផ្សព្វផ្សាយដល់អ្នកដទៃ</li> <li>- ប្រជាពលរដ្ឋស្គាល់ច្បាស់ពីព្រំប្រទល់ ដែននេសាទ សហគមន៍ និងកន្លែងអភិរក្សរបស់សហគមន៍។</li> </ul>	<p>១៥០</p>	<p>២០១៦</p>	<p>២០១៨</p>	<p>-សហគមន៍ស.ន -រាជរដ្ឋាភិបាល -អង្គការដៃគូ -សប្បុរសជន</p>
<p>៩.៣ ផ្សព្វផ្សាយកិច្ចព្រមព្រៀង២ដង/១ឆ្នាំ</p>	<ul style="list-style-type: none"> <li>- សមាជិកសហគមន៍ប្រមាណ ៤៥នាក់ស្រី ៣០នាក់ចូលរួមកិច្ចប្រជុំផ្សព្វផ្សាយ</li> <li>-សមាជិកយ៉ាងតិច១៥នាក់មានសមត្ថភាពផ្សព្វផ្សាយដល់អ្នកដទៃ ។</li> </ul>	<p>៣០០</p>	<p>២០១៦</p>	<p>២០១៨</p>	<p>-សហគមន៍ស.ន -រាជរដ្ឋាភិបាល -អង្គការដៃគូ -សប្បុរសជន</p>
<p>៩.៤ ផ្សព្វផ្សាយច្បាប់ជលផល/បរិស្ថាន/</p>	<ul style="list-style-type: none"> <li>- សមាជិកសហគមន៍ប្រមាណ ៤៥នាក់ស្រី</li> </ul>	<p>៣០០</p>	<p>២០១៦</p>	<p>២០១៨</p>	<p>-សហគមន៍ស.ន</p>



អនុក្រឹត្យ	៣០នាក់ចូលរួមកិច្ចប្រជុំផ្សព្វផ្សាយ -សមាជិកយ៉ាងតិច៧ នាក់យល់ដឹងកាន់តែ ច្បាស់ពីច្បាប់ និងមានសមត្ថភាពផ្សព្វផ្សាយ ដល់អ្នកជំទៃ ។			-រាជរដ្ឋាភិបាល -អង្គការដៃគូ -សប្បុរសជន			
១០. ផែនការកម្រិតចំណូលទ្រង់សហគមន៍នេសាទ	១០.១ ប្រមូលវិភាគទានពីសមាជិកភាព សហគមន៍ ប្រមូលប្រាក់ សមាជិកភាពពីសមាជិកសហគមន៍(អ្នក ចុះឈ្មោះថ្មី)	-សមាជិកសហគមន៍ចូលរួមបង់ប្រាក់បដិភាគ ចូលសហគមន៍ក្នុងការរួមចំនែកទប់ស្កាត់បទល្មើ សនេសាទក្នុងកន្លែងនេសាទសហគមន៍ -បង្កើនប្រាក់ចំណូលដល់សហគមន៍នេសាទ -ប្រសិទ្ធភាពការងារសហគមន៍នេសាទ	២០១៦	សមាជិកសហ គមន៍នេសាទ	២០១៨	៣៨ ដុល្លារ	
១០.២ ប្រមូលវិភាគទានប្រចាំឆ្នាំ ប្រមូលប្រាក់ បដិភាគប្រចាំឆ្នាំពីសមាជិកសហគមន៍			២០១៦	សមាជិកសហ គមន៍នេសាទ	២០១៨	១០៨ ដុល្លារ	
១០.៣ គណៈកម្មការប្រមូលប្រាក់បដិភាគអ្នកខា ងក្រៅឬអ្នកមិនចូលជាសមាជិកសហគម ន៍នេសាទ				-អ្នកខាងក្រៅ - អ្នកមិនមែនជា សមាជិក		៦.២៨៥ ដុល្លារ	
១០.៤ បដិភាគរដ្ឋាភិបាលក្នុងការអភិវឌ្ឍន៍ ឃុំ ដាក់បញ្ចូលផែនការអភិវឌ្ឍន៍ សហគមន៍ក្នុងផែនការអភិវឌ្ឍន៍ឃុំ រដ្ឋបាលឃុំប្រាក់បដិភាគពីឃុំ រដ្ឋបាលឃុំផែនការ	-ផែនការសហគមន៍នេសាទត្រូវបានដាក់ បញ្ចូលទៅក្នុងផែនការអភិវឌ្ឍន៍ឃុំ -ឃុំមានថវិកាគាំទ្រដល់សហគមន៍ នេសាទក្នុងអនុវត្តផែនការសហគមន៍		២០១៦	-រាជរដ្ឋាភិបាល -អង្គការដៃគូ -សប្បុរសជន	២០១៨		



<p>១០.៥ អង្គការក្រៅរដ្ឋាភិបាល ស្នើសុំថវិការប្រជុំ ប្រចាំខែ និងថវិការល្អិត ថវិកាល្អិត</p>	<p>-សហគមន៍នេសាទទទួលបានថវិកាគាំទ្រពី អង្គការដៃគូក្នុងដំណើរការរៀបចំសហគមន៍នេ សាទនិងជួយគាំទ្រដល់ការប្រជុំប្រចាំខែ និង ថវិកាល្អិត</p>	<p>-រដ្ឋាភិបាល -អង្គការដៃគូ -សប្បុរសជន</p>	<p>២០១៦</p>	<p>២០១៨</p>
<p>១០.៦ បដិភាគពីក្រុមសន្សំប្រាក់ ១០.៦.១ គណៈកម្មការសហគមន៍នេសាទ ស្នើប្រាក់បដិភាគដើម្បីទ្រទ្រង់សហគមន៍ ថវិការគ្រោងចំណាយ</p>	<p>ក្រុមសន្សំដែលមាននៅតាមសហគមន៍ផ្តល់ ប្រាក់បដិភាគជួយគាំទ្រសហគមន៍នេសាទ ចំនួន៥%-១០%នៃចំនួនភាគលាភប្រចាំឆ្នាំ</p>	<p>-រដ្ឋាភិបាល -អង្គការដៃគូ -សប្បុរសជន</p>	<p>២០១៦</p>	<p>២០១៨</p>
<p>ថវិការគ្រោងចំណាយ</p>	<p>៦៤.៧៤១</p>			



**តារាងកម្មវិធីការងារឆ្នាំ២០១៦-២០១៨**

សកម្មភាព	ការបរិច្ចេក												ការបរិច្ចេក												ការបរិច្ចេក											
	២០១៦												២០១៧												២០១៨											
	1	2	3	4	5	6	7	8	9	10	11	12	1	2	3	4	5	6	7	8	9	10	11	12	1	2	3	4	5	6	7	8	9	10	11	12
<b>១. ផែនការប្រើប្រាស់ឧបករណ៍នេសាទ</b>																																				
១.១ ប្រជុំផ្សព្វផ្សាយការប្រើប្រាស់ឧបករណ៍នេសាទលក្ខណៈគ្រួសារក្នុង ១ ឆ្នាំ/២ម្តងដល់សមាជិកសហគមន៍នេសាទនិងអ្នកពាក់ព័ន្ធ។			X						X						X																					
១.២- កំណត់ប្រភេទឧបករណ៍នេសាទ. ទំហំ. ចំនួនអ្នកនេសាទប្រចាំថ្ងៃ។		X								X																										
១.៣- ត្រួតពិនិត្យ និង តាមដាន		X	X	X	X	X	X	X	X	X	X		X	X	X	X	X	X	X	X	X	X		X	X	X	X	X	X	X	X	X	X	X		
<b>២. បោះបង្គោលព្រំប្រទល់សហគមន៍នេសាទភូមិកោះស្នែង</b>																																				
២.១- រៀបចំក្រុមទទួលខុសត្រូវ និងចាត់ចែងកេមធ្យោបាយបោះបង្គោល សហគមន៍នេសាទ។			X																																	
២.២- យុទ្ធនាការបោះបង្គោល								X																												
២.៣- ប៉ាន់ប្រមូលផ្សព្វផ្សាយជាសាធារណៈចំនួន ៣																		X																		
<b>៣. ការកំណត់ និងរៀប ចំតំបន់អភិរក្សអន្លង់តាថាវ</b>																																				
៣.១ -ដាក់ស្លាកសញ្ញាហាមឃាត់											X																							X		
៣.២- ផ្សព្វផ្សាយផែនទីកន្លែង អភិរក្ស									X																									X		
៣.៣- ផ្តល់សេវាដល់មាឃ	X										X																							X		
៣.៤- ចុះអ្នកជាប្រចាំ	X	X	X	X	X	X	X	X	X	X	X		X	X	X	X	X	X	X	X	X	X		X	X	X	X	X	X	X	X	X	X	X		
<b>៤. ផែនការគ្រប់គ្រង និងថែរក្សាព្រៃឈើចទឹក</b>																																				















លេខ: ០២០...១៧៧

បានយើង និង គោរពជូន  
លោកនាយកអធិការដ្ឋានរដ្ឋបាលជលផលមេគង្ក

ស្ទឹងត្រែង ថ្ងៃទី ១៣ ខែ ០១ ឆ្នាំ ២០២១

នាយកដ្ឋានរដ្ឋបាលជលផលស្ទឹងត្រែង

ស្នង


ដុំស្នូ

លេខ: ២៧៧...៧៧

បានយើង និងកតាព  
រាជធានីភ្នំពេញ ថ្ងៃទី ២១ ខែ ០១ ឆ្នាំ ២០២១

ប្រតិភូនាយកដ្ឋានរដ្ឋបាលជលផល


អោន ហាសាន

បានយើង និងបញ្ជូនមក

កោះស្នួង ថ្ងៃទី ១៣ ខែ ០១ ឆ្នាំ ២០២១

នាយកដ្ឋានរដ្ឋបាលជលផលស្ទឹងត្រែង

  
  
ស្នង

ស្នង

លេខ: ១៧៧...៧៧

បានយើង និង គោរពជូន  
ឯកឧត្តមប្រតិភូរាជរដ្ឋាភិបាលកម្ពុជា ទទួលបន្ទុកជា  
ប្រធានរដ្ឋបាលជលផល

ដើម្បីពិនិត្យ និង សម្រេចដោយអនុគ្រោះ  
ក្រសួងរ៉ែ និងថាមពល ថ្ងៃទី ១៣ ខែ ០១ ឆ្នាំ ២០២១

នាយកដ្ឋានរដ្ឋបាលជលផលមេគង្ក


បាប ស្រីកម្រោង

ភូមិកោះស្នួង ថ្ងៃទី ១៣ ខែ ០១ ឆ្នាំ ២០២១  
ប្រធានគណៈកម្មការសហគមន៍លើសលែង


ព្រះរាជាណាចក្រកម្ពុជា  
ជាតិ សាសនា ព្រះមហាក្សត្រ

ឯកសារផ្សេងៗ

- សហគមន៍នេសាទ ៖ កោះស្នែង
- ភូមិ ៖ កោះស្នែង
- ឃុំ ៖ កោះស្នែង
- ស្រុក ៖ ថាឡាបរិវាត់
- ខេត្ត ៖ ស្ទឹងត្រែង

**ព្រះរាជាណាចក្រកម្ពុជា**  
**ជាតិ សាសនា ព្រះមហាក្សត្រ**

នាយកដ្ឋានអភិវឌ្ឍន៍សហគមន៍នេសាទ

លេខ: ៦០.....ន.អ.ស

**សូមគោរពជូន**

**ឯកឧត្តមប្រតិភូរាជរដ្ឋាភិបាលកម្ពុជា ទទួលបន្ទុកជា**  
**ប្រធានរដ្ឋបាលជលផល**

- កម្មវត្ថុ** ៖ ករណីសំណើសុំពិនិត្យ និងសម្រេចលើផែនការគ្រប់គ្រងកន្លែងនេសាទសហគមន៍ចំនួន១០ គឺ៖
- សហគមន៍នេសាទភូមិអូរស្វាយ ឃុំអូរស្វាយ ស្រុកថាឡាបរីវាត់ ខេត្តស្ទឹងត្រែង
  - សហគមន៍នេសាទភូមិក្រឡាពាស ឃុំព្រះវិហារ ស្រុកថាឡាបរីវាត់ ខេត្តស្ទឹងត្រែង
  - សហគមន៍នេសាទភូមិវើនសៀន ឃុំអូរស្វាយ ស្រុកថាឡាបរីវាត់ ខេត្តស្ទឹងត្រែង
  - សហគមន៍នេសាទភូមិកោះស្នែង ឃុំកោះស្នែង ស្រុកថាឡាបរីវាត់ ខេត្តស្ទឹងត្រែង
  - សហគមន៍នេសាទភូមិកោះស្រឡៅ ឃុំកោះស្នែង ស្រុកថាឡាបរីវាត់ ខេត្តស្ទឹងត្រែង
  - សហគមន៍នេសាទអន្លង់កោះកាង ភូមិកោះខនឌិន សង្កាត់សាមគ្គី ក្រុង/ខេត្តស្ទឹងត្រែង
  - សហគមន៍នេសាទភូមិថ្មី សង្កាត់សាមគ្គី ក្រុងស្ទឹងត្រែង ខេត្តស្ទឹងត្រែង
  - សហគមន៍នេសាទភូមិកោះសំពាយ ឃុំកោះសំពាយ ស្រុកសៀមបូក ខេត្តស្ទឹងត្រែង
  - សហគមន៍នេសាទភូមិកោះព្រះ ឃុំកោះព្រះ ស្រុកសៀមបូក ខេត្តស្ទឹងត្រែង
  - សហគមន៍នេសាទភូមិកោះជ្រើម ឃុំអូរព្រះ ស្រុកសៀមបូក ខេត្តស្ទឹងត្រែង។

**យោង** ៖ អនុក្រឹត្យលេខ២៥ អនក្រ.បក ចុះថ្ងៃទី២០ ខែមីនា ឆ្នាំ២០០៧ ស្តីពីការគ្រប់គ្រងសហគមន៍នេសាទ  
- ប្រកាសលេខ៣១៦ ប្រក.កសក ចុះថ្ងៃទី១៣ ខែកក្កដា ឆ្នាំ២០០៧ ស្តីពីគោលការណ៍ណែនាំពី  
សហគមន៍នេសាទ។

**ជូនភ្ជាប់** ៖ លិខិតលេខ០៧៧ ខជសត ចុះថ្ងៃទី១៥ ខែសីហា ឆ្នាំ២០១៦ របស់ខណ្ឌរដ្ឋបាលជលផលស្ទឹងត្រែង  
ស្តីពីសំណើសុំពិនិត្យនិងសម្រេចលើផែនការគ្រប់គ្រងកន្លែងនេសាទសហគមន៍ចំនួន១០។


សេចក្តីដូចមានចែងក្នុងកម្មវត្ថុ យោង និងជូនភ្ជាប់ខាងលើ ខ្ញុំបាទសូមគោរពជម្រាបជូន **ឯកឧត្តមប្រតិភូ**  
មេត្តាជ្រាបថា សហគមន៍នេសាទភូមិអូរស្វាយនិងសហគមន៍នេសាទភូមិវើនសៀន ឃុំអូរស្វាយ សហគមន៍នេសាទ  
ភូមិក្រឡាពាស ឃុំព្រះវិហារ សហគមន៍នេសាទភូមិកោះស្នែង ឃុំកោះស្នែង និងសហគមន៍នេសាទភូមិកោះស្រ-  
ឡៅ ឃុំកោះស្នែង ស្រុកថាឡាបរីវាត់ សហគមន៍នេសាទអន្លង់កោះកាងនិងសហគមន៍នេសាទភូមិថ្មី សង្កាត់សាម-  
គ្គី ក្រុងស្ទឹងត្រែង និងសហគមន៍នេសាទភូមិកោះសំពាយ ឃុំកោះសំពាយ សហគមន៍នេសាទភូមិកោះជ្រើម ឃុំ  
អូរព្រះ និងសហគមន៍នេសាទភូមិកោះព្រះ ឃុំកោះព្រះ ស្រុកសៀមបូក ខេត្តស្ទឹងត្រែង ដោយមានការឧបត្ថម្ភគាំ  
ទ្រថវិកាពីអង្គការសមាគមថែរក្សាបរិស្ថាននិងវប្បធម៌ (CEPA) ហើយមានការសហការសម្របសម្រួលពីអាជ្ញាធរ  
មូលដ្ឋាននិងខណ្ឌរដ្ឋបាលជលផលក្រចេះ បានរៀបចំផែនការគ្រប់គ្រងកន្លែងនេសាទសហគមន៍ចំនួន១០។ ផែន  
ការនេះនឹងជាមូលដ្ឋានគ្រឹះ ដែលជាយន្តការសម្រាប់ជម្រុញដំណើរការគ្រប់គ្រងសហគមន៍នេសាទក្នុងការចូលរួម

គ្រប់គ្រង ការពារ អភិរក្ស អភិវឌ្ឍន៍ និងប្រើប្រាស់ធនធានជលផលរបស់សហគមន៍នេសាទប្រកបដោយ  
និរន្តរភាព លើកកម្ពស់កម្រិតជីវភាពរស់នៅ និងកាត់បន្ថយភាពក្រីក្រ ស្របតាមគោលនយោបាយកំណែទម្រង់ស៊ី  
ជម្រៅវិស័យជលផលរបស់រាជរដ្ឋាភិបាលកម្ពុជា។

អាស្រ័យហេតុនេះ សូម **ឯកឧត្តមប្រតិភូ** មេត្តាពិនិត្យនិងសម្រេចដោយក្តីអនុគ្រោះ។

សូម **ឯកឧត្តមប្រតិភូ** មេត្តាទទួលនូវការគោរពដ៏ខ្ពង់ខ្ពស់ពីខ្ញុំ។

រាជធានីភ្នំពេញ, ថ្ងៃទី 16 ខែ 09 ឆ្នាំ២០១៦  
**ប្រធាននាយកដ្ឋានអភិវឌ្ឍន៍សហគមន៍នេសាទ**

  
លាវ សុគី



**ព្រះរាជាណាចក្រកម្ពុជា**

**ជាតិ សាសនា ព្រះមហាក្សត្រ**



**អធិការដ្ឋានរដ្ឋបាលជលផលមេគង្គ  
ខណ្ឌរដ្ឋបាលជលផលស្ទឹងត្រែង**

លេខ: ១៧៧/៧៧... ខជសក

**សូមគោរពជូន**

**ឯកឧត្តមប្រតិភូរាជរដ្ឋាភិបាលកម្ពុជា ទទួលបន្ទុកជា  
ប្រធានរដ្ឋបាលជលផល**

**តាមរយៈ** ៖ នាយអធិការដ្ឋានរដ្ឋបាលជលផលមេគង្គ។

**កម្មវត្ថុ** ៖ សំណើសុំពិនិត្យ និងសម្រេចលើផែនការគ្រប់គ្រងកន្លែងនេសាទសហគមន៍ចំនួន១០ គឺ៖

- សហគមន៍នេសាទភូមិអូរស្វាយ ឃុំអូរស្វាយ ស្រុកថាឡាបរីវ៉ាត់ ខេត្តស្ទឹងត្រែង
- សហគមន៍នេសាទភូមិក្រឡាពាស ឃុំព្រះវិហារ ស្រុកថាឡាបរីវ៉ាត់ ខេត្តស្ទឹងត្រែង
- សហគមន៍នេសាទភូមិជើងសៀន ឃុំអូរស្វាយ ស្រុកថាឡាបរីវ៉ាត់ ខេត្តស្ទឹងត្រែង
- សហគមន៍នេសាទភូមិកោះស្នែង ឃុំកោះស្នែង ស្រុកថាឡាបរីវ៉ាត់ ខេត្តស្ទឹងត្រែង
- សហគមន៍នេសាទភូមិកោះស្រឡៅ ឃុំកោះស្នែង ស្រុកថាឡាបរីវ៉ាត់ ខេត្តស្ទឹងត្រែង
- សហគមន៍នេសាទអន្លង់កោះកាង ភូមិកោះខនខិន សង្កាត់សាមគ្គី ក្រុង/ខេត្តស្ទឹងត្រែង
- សហគមន៍នេសាទភូមិថ្មី សង្កាត់សាមគ្គី ក្រុង/ខេត្តស្ទឹងត្រែង
- សហគមន៍នេសាទភូមិកោះសំពាយ ឃុំកោះសំពាយ ស្រុកសៀមបូក ខេត្តស្ទឹងត្រែង
- សហគមន៍នេសាទភូមិកោះព្រះ ឃុំកោះព្រះ ស្រុកសៀមបូក ខេត្តស្ទឹងត្រែង
- សហគមន៍នេសាទភូមិកោះជ្រើម ឃុំអូរម្រះ ស្រុកសៀមបូក ខេត្តស្ទឹងត្រែង។

**យោង** ៖ -អនុក្រឹត្យលេខ ២៥ អនក្រ.បក ចុះថ្ងៃទី២០ ខែមីនា ឆ្នាំ២០០៧ ស្តីពីការគ្រប់គ្រងសហគមន៍នេសាទ  
-ប្រកាសលេខ ៣១៦ ប្រក.កសក ចុះថ្ងៃទី១៣ ខែកក្កដា ឆ្នាំ២០០៧ ស្តីពីគោលការណ៍ណែនាំពី  
សហគមន៍នេសាទ។

**ជូនភ្ជាប់** ៖ តារាងបញ្ជីឈ្មោះសហគមន៍នេសាទ ផ្ទៃដីនេសាទសហគមន៍នេសាទ ចំនួនប្រជាពលរដ្ឋ ចំនួនសមាជិក  
សហគមន៍នេសាទ និងចំនួនគណៈកម្មការសហគមន៍នេសាទចំនួន ០១ ច្បាប់។

សេចក្តីដូចមានចែងក្នុងកម្មវត្ថុ យោង និងជូនភ្ជាប់ខាងលើ ខ្ញុំបាទសូមគោរពជម្រាបជូន **ឯកឧត្តម  
ប្រតិភូ** មេត្តាជ្រាបថា៖ សហគមន៍នេសាទភូមិអូរស្វាយ និងសហគមន៍នេសាទភូមិជើងសៀន ស្ថិតនៅឃុំអូរស្វាយ  
សហគមន៍នេសាទភូមិក្រឡាពាស ស្ថិតនៅឃុំព្រះវិហារ សហគមន៍នេសាទភូមិកោះស្នែង និងសហគមន៍នេសាទ

ភូមិកោះស្រឡៅ ស្ថិតនៅឃុំកោះស្នែង ស្រុកថាឡាបរីវាត់ សហគមន៍នេសាទអន្លង់កោះកុង ភូមិកោះខនឌិន និងសហគមន៍នេសាទភូមិថ្មី ស្ថិតនៅសង្កាត់សាមគ្គី ក្រុងស្ទឹងត្រែង សហគមន៍នេសាទភូមិកោះសំពាយ ស្ថិតនៅ ឃុំកោះសំពាយ សហគមន៍នេសាទភូមិកោះព្រះ ស្ថិតនៅឃុំកោះព្រះ និងសហគមន៍នេសាទភូមិកោះជ្រឹម ស្ថិតនៅឃុំអូរម្រះ ស្រុកសៀមបូក ខេត្តស្ទឹងត្រែង ដោយមានការឧបត្ថម្ភគាំទ្រផ្នែកថវិកាពីសមាគមថែរក្សាបរិស្ថាន និងវប្បធម៌ (អង្គការ CEPA) និងមានការសហការសម្របសម្រួលពីអាជ្ញាធរមូលដ្ឋាន និងខណ្ឌរដ្ឋបាលជលផល ស្ទឹងត្រែង បានរៀបចំផែនការគ្រប់គ្រងកន្លែងនេសាទសហគមន៍ចំនួន ១០។ ផែនការនេះគឺជាមូលដ្ឋានគ្រឹះ និង ជាយន្តការសម្រាប់ជម្រុញដំណើរការគ្រប់គ្រងសហគមន៍នេសាទក្នុងការចូលរួមគ្រប់គ្រង ការពារ អភិរក្ស អភិវឌ្ឍ និងប្រើប្រាស់ធនធានជលផលរបស់សហគមន៍នេសាទប្រកបដោយនិរន្តរភាព លើកកម្ពស់កម្រិតជីវ ភាពរស់នៅ និងកាត់បន្ថយភាពក្រីក្ររបស់ប្រជាសហគមន៍ ស្របតាមគោលនយោបាយកំណែទម្រង់ស៊ីជម្រៅ លើវិស័យជលផលរបស់រាជរដ្ឋាភិបាលកម្ពុជា ក្នុងយុទ្ធសាស្ត្រចតុកោណ ដំណាក់កាលទី ៣។

អាស្រ័យហេតុនេះ សូម **ឯកឧត្តមប្រតិភូ** មេត្តាពិនិត្យ និងសម្រេចដោយក្តីអនុគ្រោះ។

សូម **ឯកឧត្តមប្រតិភូ** មេត្តាទទួលនូវការគោរពដ៏ខ្ពង់ខ្ពស់ពីខ្ញុំ។

ស្ទឹងត្រែង ថ្ងៃទី...១៥... ខែ សីហា ឆ្នាំ២០១៦  
**នាយកដ្ឋានរដ្ឋបាលជលផលស្ទឹងត្រែង**



លេខ: ១៧៧...អ.ជ.ម

បានឃើញ និងសូមបញ្ជូនមក **ឯកឧត្តមប្រតិភូ** មេត្តាពិនិត្យ និងសម្រេច។

កំពង់ចាម ថ្ងៃទី...១... ខែ សីហា ឆ្នាំ២០១៦

**នាយអធិការ**



**ហាម សៀកហេង**